



# SLUŽBENI VJESNIK

## Brodsko-posavske županije

God. XXX

12. srpnja 2022.

Broj: 21/2022.

### SADRŽAJ:

#### Općina Donji Andrijevi:

- 47. Zaključak o prihvaćanju Izvješća o radu i Izvješća o financijskom poslovanju Dobrovoljnog vatrogasnog društva Donji Andrijevi za 2021. godinu ..... **2266**
- 48. Odluka o sufinanciranju prijevoza učenika srednjih škola u školskoj godini 2022./2023. .... **2267**
- 49. Odluka o usvajanju Plana ukupnog razvoja općine Donji Andrijevi za razdoblje od 2020. - 2030. godine ..... **2268**
- 50. Plan ukupnog razvoja općine Donji Andrijevi za razdoblje od 2020. - 2030. **2269**

#### Općina Oriovac:

- 108. Izmjene i dopune Pravilika o unutarnjem redu Jedinственог управног одјела опćине Oriovac ..... **2379**
- 109. Odluka o utvrđivanju visine osnovice za obračun plaća službenika i namještenika zaposlenih u općini Oriovac ..... **2382**

**OPĆINA  
DONJI ANDRIJEVCI**

47.

Na temelju članka 13. stavka 8. Zakona o zaštiti od požara („Narodne novine“ br. 92/10) članka 111. stavka 8. Zakona o vatrogastvu („Narodne novine“ br. 125/19.), članka 35. Zakona o lokalnoj i područnoj (regionalnoj) samoupravi (»Narodne novine«, br. 33/01., 60/01., 129/05., 109/07., 125/08., 36/09., 150/11., 144/12., 19/13. – pročišćeni tekst i 137/15. – ispravak, 123/17., 98/19. i 144/20.) i članka 29. Statuta općine Donji Andrijevci („Službeni vjesnik Brodsko-posavske županije“ br. 8/21.) Općinsko vijeće općine Donji Andrijevci na 10. sjednici održanoj 30.6.2022. godine, donosi

**ZAKLJUČAK**

**o prihvatanju Izvješća o radu i Izvješća o  
financijskom poslovanju  
Dobrovoljnog vatrogasnog društva  
Donji Andrijevci za 2021. godinu**

**I**

Prihvataju se izvješće o radu i izvješće o financijskom poslovanju Dobrovoljnog vatrogasnog društva Donji Andrijevci za 2021. godinu.

Potvrđuju se temeljni financijski izvještaji Dobrovoljnog vatrogasnog društva Donji Andrijevci za 2021. godinu koji su sastavni dio ovog Zaključka i to:

- račun prihoda i rashoda,
- bilanca i
- bilješke uz financijske izvještaje.

Izvješće o radu i temeljni financijski izvještaji Dobrovoljnog vatrogasnog društva Donji Andrijevci za 2021. godinu ne objavljuju se u „Službenom vjesniku Brodsko–posavske županije“ jer su javno dostupni na internet stranici <http://dvddonjiandrijevci.hr/>.

**II**

Ovaj Zaključak stupa na snagu danom donošenja i objavit će se u «Službenom vjesniku Brodsko – posavske županije».

OPĆINA DONJI ANDRIJEVCI  
OPĆINSKO VIJEĆE

Klasa:250-01/22-01/1

Urbroj:2178-04-22-1

Donji Andrijevci, 30.6.2022. godine

PREDSJEDNIK  
OPĆINSKOG VIJEĆA  
Marin Degmečić, v.r.

48.

Na temelju članka 289. stavka 7. Zakona o socijalnoj skrbi („Narodne novine“ 18/22. i 46/22.) i članka 29. Statuta općine Donji Andrijevci („Službeni vjesnik Brodsko-posavske županije“ br. 8/2021), Općinsko vijeće općine Donji Andrijevci na 10. sjednici održanoj 30.06.2022. godine, donosi

### ODLUKU

#### **o sufinanciranju prijevoza učenika srednjih škola u školskoj godini 2022./2023.**

##### Članak 1.

Ovom Odlukom utvrđuju se kriteriji i način sufinanciranja troškova javnog prijevoza redovitih učenika srednjih škola u školskoj godini 2022./2023.

Pod javnim prijevozom učenika iz stavka 1. ove točke podrazumijeva se prijevoz od mjesta prebivališta/boravišta učenika do mjesta škole i od mjesta škole do mjesta prebivališta/boravišta (međumjesni prijevoz) i to sredstvima redovitog putničkog javnog linijskog prijevoza (autobus i vlak).

Pod posebnim linijskim prijevozom učenika podrazumijeva se prijevoz učenika od i do škole autobusima na osnovi sklopljenog pisanog ugovora između naručitelja prijevoza i prijevoznika na relacijama na kojima nije organiziran odgovarajući javni prijevoz.

Ukoliko učenik ima mogućnost korištenja prijevoza vlakom i autobusom općina će sufinancirati trošak prijevoza vlakom.

##### Članak 2.

Kriteriji za ostvarivanje prava sufinanciranja troškova javnog prijevoza su:

- da učenik ima prijavljeno prebivalište odnosno boravište na području općine Donji Andrijevci i
- da je učenik u školskoj godini 2022./2023. upisao i redovito pohađa srednju školu.

Pravo sufinanciranja troškova javnog prijevoza prema kriterijima iz stavka 1. ove točke ne ostvaruje učenik koji je smješten u učeničkom

domu koji se nalazi u istom mjestu njegova školovanja.

##### Članak 3.

Učenici koji ispunjavaju uvjete iz članka 2. ove Odluke ostvaruju pravo na sufinanciranje troškova prijevoza u iznosu 25% cijene mjesečne učeničke karte za odgovarajuće relacije na kojima koriste usluge prijevoza za vrijeme trajanja nastave, praktične nastave, odnosno stručne prakse.

##### Članak 4.

Sredstva za izvršenje ove odluke osigurana su u proračunu općine Donji Andrijevci za 2022. godinu, a potrebno iz je osigurati i proračunom općine za 2023. godinu.

##### Članak 5.

Pravo na sufinanciranje prijevoza učenika ostvaruje se na temelju potvrde škole kojom se potvrđuje da je učenik u školskoj godini 2022./2023. upisao te da redovito pohađa srednju školu.

Potvrda iz prethodnog stavka se dostavlja prijevozniku.

Odobreni iznos sufinanciranja uplaćuje se na tekući ili žiro račun jednog od roditelja učenika.

U slučaju da je s prijevoznikom sklopljen pisani ugovor, odobreni iznos subvencije uplaćuje se na žiro račun prijevoznika.

##### Članak 6.

Ova Odluka stupa na snagu osmog dana od dana objave u „Službenom vjesniku Brodsko-posavske županije.“

OPĆINSKO VIJEĆE  
OPĆINE DONJI ANDRIJEVCI

KLASA: 550-01/22-01/10

URBROJ: 2178-4-22-1

Donji Andrijevci, 30.06.2022.

PREDSJEDNIK  
OPĆINSKOG VIJEĆA  
Marin Degmečić, v.r.

49.

Na temelju članka 38. stavka 5. Zakona o sustavu strateškog planiranja i upravljanja razvojem Republike Hrvatske (»Narodne novine«, broj 123/17) i članka 29. Statuta općine Donji Andrijevi (»Službeni vjesnik Brodsko-posavske županije«, broj 8/21), Općinsko vijeće općine Donji Andrijevi na svojoj 10. sjednici održanoj dana 30.6.2022. godine donosi

### ODLUKU

#### **o usvajanju Plana ukupnog razvoja općine Donji Andrijevi za razdoblje od 2020.-2030. godine**

##### Članak 1.

Plan ukupnog razvoja općine Donji Andrijevi za razdoblje od 2020. – 2030. godine predstavlja temeljni strateški akt kojim se izražava politika općine Donji Andrijevi u pogledu jačanja cjelokupnog gospodarskog razvoja kroz kreiranje specifičnih ciljeva, prioriteta i mjera. Ovaj strateški dokument kroz primijenjene analize, pravovremeno identificira probleme i potrebe, te razvojne projekte koji će biti nosioci održivog razvoja općine.

##### Članak 2.

Obvezni sadržaj Plana ukupnog razvoja utvrđen je Uredbom o smjernicama za izradu akata strateškog planiranja od nacionalnog značaja i značaja za jedinice lokalne i područne (regionalne) samouprave (»Narodne novine«, broj 89/18), kako slijedi:

a) srednjoročna vizija razvoja, usklađena s relevantnim dugoročnim aktima strateškog planiranja,

- b) opis srednjoročnih razvojnih potreba i razvojnih potencijala,
- c) opis prioriteta javne politike u srednjoročnom razdoblju,
- d) posebni ciljevi,
- e) popis ključnih pokazatelja ishoda (iz biblioteke pokazatelja) i ciljanih vrijednosti pokazatelja,
- f) terminski plan provedbe projekata od strateškog značaja s naznačenim ključnim koracima i rokovima u provedbi,
- g) indikativni financijski plan s prikazom financijskih pretpostavki za provedbu posebnih ciljeva i projekata od strateškog značaja
- h) usklađenost s Nacionalnom razvojnom strategijom, sektorskim i višesektorskim strategijama te dokumentima prostornog uređenja i
- i) okvir za praćenje i vrednovanje.

##### Članak 3.

Plan ukupnog razvoja općine Donji Andrijevi za razdoblje 2020. - 2030. čini sastavni dio ove Odluke, a objavit će se na web stranici općine. Ova Odluka stupit će na snagu osmog dana od dana objave u "Službenom vjesniku Brodsko – posavske županije".

#### OPĆINSKO VIJEĆE OPĆINE DONJI ANDRIJEVI

KLASA: 972-01/22-01/5  
URBROJ: 2178-4-22-2  
Donji Andrijevi, 30.6.2022.

PREDSJEDNIK  
Marin Degmečić, v.r.

50.

## PLAN

ukupnog razvoja općine Donji Andrijevci  
za razdoblje od 2020. do 2030.

## SADRŽAJ

<b>1. UVOD .....</b>	<b>8</b>
<b>1.1. CILJEVI PLANA UKUPNOG RAZVOJA .....</b>	<b>9</b>
<b>1.2. METODIKA IZRADE PLANA UKUPNOG RAZVOJA.....</b>	<b>9</b>
<b>1.3. PLAN AKTIVNOSTI .....</b>	<b>10</b>
<b>1.4. USKLAĐENOST SA STRATEŠKIM DOKUMENTIMA .....</b>	<b>10</b>
<b>2. ANALIZA STANJA .....</b>	<b>13</b>
<b>2.1. PROSTORNA OBILJEŽJA OPĆINE DONJI ANDRIJEVCI .....</b>	<b>13</b>
2.1.1. GEOMORFOLOŠKE KARAKTERISTIKE PODRUČJA OPĆINE .....	16
<b>2.2. SUSTAVNI KAPACITETI OPĆINE DONJI ANDRIJEVCI .....</b>	<b>17</b>
2.2.1. IMOVINA I (SU)VLASNIČKI UDJELI .....	17
2.2.2. PRORAČUN .....	19
2.2.3. FISKALNI KAPACITET .....	22
2.2.4. LJUDSKI POTENCIJALI – ORGANIZACIJSKA STRUKTURA .....	24
<b>2.3. DEMOGRAFSKE KARAKTERISTIKE .....</b>	<b>25</b>
2.3.1. STANOVNIŠTVO .....	25
<b>2.4. GOSPODARSTVO .....</b>	<b>30</b>
2.4.1. PODUZETNIČKA ZONA .....	31
2.4.2. TURIZAM .....	31
2.4.3. POLJOPRIVREDA .....	31
<b>2.5. INFRASTRUKTURNA OBILJEŽJA OPĆINE DONJI ANDRIJEVCI .....</b>	<b>33</b>
2.5.1. PROMETNA INFRASTRUKTURA .....	33
2.5.2. TELEKOMUNIKACIJSKA INFRASTRUKTURA .....	36
2.5.4. ENERGETSKI SUSTAV .....	37
2.5.5. GOSPODARENJE OTPADOM .....	38
2.5.6. PROSTORNO-PLANSKI DOKUMENTI .....	40
2.5.6.1. PROSTORNI PLAN BRODSKO-POSAVSKE ŽUPANIJE .....	40
2.5.6.2. PROSTORNI PLAN OPĆINE DONJI ANDRIJEVCI .....	41
<b>2.6. DRUŠTVENA INFRASTRUKTURA .....</b>	<b>41</b>
2.6.1. ODGOJNO OBRAZOVNI KAPACITETI .....	41
2.6.2. ZDRAVSTVENA I SOCIJALNA SKRB .....	44
2.6.3. CIVILNO DRUŠTVO .....	44
2.6.4. KULturna OBILJEŽJA .....	46
2.6.5. KULturne MANIFESTACIJE .....	47
2.6.5. SPORT I REKREACIJA .....	48
<b>3. SWOT ANALIZA I TOWS MATRICA .....</b>	<b>49</b>
<b>4. PEST(EL) ANALIZA .....</b>	<b>54</b>
<b>5. SREDNJOROČNE RAZVOJNE POTREBE I RAZVOJNI POTENCIJALI OPĆINE DONJI ANDRIJEVCI .....</b>	<b>57</b>
<b>6. STRATEŠKE ODREDNICE RAZVOJA .....</b>	<b>58</b>
<b>6.1. VIZIJA I MISIJA .....</b>	<b>59</b>
<b>6.2. STRATEŠKI CILJEVI I PRIORITETI .....</b>	<b>59</b>

<b>6.3. PROJEKTI OD STRATEŠKE VAŽNOSTI .....</b>	<b>76</b>
<b>6.4. OKVIR ZA PROVEDBU, PRAĆENJE I VREDNOVANJE PUR-A .....</b>	<b>78</b>
<b>6.5. TERMINSKI PLAN PROVEDBE PUR-A S INDIKATIVNIM FINANCIJSKIM PLANOM ..</b>	<b>79</b>
<b>6.6. USKLAĐENOST PLANA UKUPNOG RAZVOJA S NACIONALNIM I EUROPSKIM STRATEŠKO-PLANSKIM DOKUMENTIMA .....</b>	<b>81</b>
<b>7. ZAKLJUČAK .....</b>	<b>86</b>
<b>8. LITERATURA .....</b>	<b>87</b>
<b>9. PRILOZI .....</b>	<b>88</b>

## POPIS TABLICA

<i>Tablica 1. Metodika izrade Plana ukupnog razvoja .....</i>	<i>10</i>
<i>Tablica 2. Prikaz kretanja broja stanovnika/stanova općine Donji Andrijevci u odnosu na BPŽ i RH .....</i>	<i>14</i>
<i>Tablica 3. Prikaz naselja općine Donji Andrijevci s karakteristikama površine i broja stanovnika .....</i>	<i>15</i>
<i>Tablica 4. Poslovni prostori u (su)vlasništvu Općine Donji Andrijevci i njihovi korisnici .....</i>	<i>18</i>
<i>Tablica 5. Podaci o stanovima u vlasništvu Općine Donji Andrijevci .....</i>	<i>18</i>
<i>Tablica 6. Trgovačka društva u (su)vlasništvu Općine Donji Andrijevci .....</i>	<i>19</i>
<i>Tablica 7. Ostvareni prihodi i rashodi proračuna Općine Donji Andrijevci za 2019. i 2020. godinu .....</i>	<i>21</i>
<i>Tablica 8. Prikaz proračunske transparentnosti Općine Donji Andrijevci s detaljnim podacima za 2019. g. ..</i>	<i>23</i>
<i>Tablica 9. Broj stanovnika u općini Donji Andrijevci prema podacima popisa stanovništva .....</i>	<i>25</i>
<i>Tablica 10. Stanovništvo prema starosti i spolu općine Donji Andrijevci .....</i>	<i>27</i>
<i>Tablica 11. Broj članova kućanstva na području općine Donji Andrijevci prema podacima popisa stanovništva iz 2011. godine .....</i>	<i>28</i>
<i>Tablica 12. Stanovi i kuće prema načinu korištenja .....</i>	<i>28</i>
<i>Tablica 13. Stanovništvo općine Donji Andrijevci prema obrazovanju .....</i>	<i>29</i>
<i>Tablica 14. Osnovni financijski podaci poslovanja poduzetnika u gradovima i općinama Brodsko-posavske županije u 2019. godini .....</i>	<i>30</i>
<i>Tablica 15. Poljoprivredni kapaciteti općine Donji Andrijevci .....</i>	<i>31</i>
<i>Tablica 16. Karakteristike poljoprivredne proizvodnje općine Donji Andrijevci .....</i>	<i>32</i>
<i>Tablica 17. Pregled željezničke infrastrukture općine Donji Andrijevci .....</i>	<i>33</i>
<i>Tablica 18. Pregled cestovne infrastrukture općine Donji Andrijevci .....</i>	<i>33</i>
<i>Tablica 19. Jedinstvena baza podataka nerazvrstanih cesta na području općine Donji Andrijevci .....</i>	<i>34</i>
<i>Tablica 20. Vodoopskrbni sustav i sustav odvodnje općine Donji Andrijevci .....</i>	<i>36</i>
<i>Tablica 21. Energetski sustav općine Donji Andrijevci .....</i>	<i>37</i>
<i>Tablica 22. Sustav gospodarenja otpadom općine Donji Andrijevci .....</i>	<i>39</i>
<i>Tablica 23. Odgojno-obrazovna infrastruktura općine Donji Andrijevci .....</i>	<i>42</i>
<i>Tablica 24. Zdravstvena i socijalna skrb na području općine Donji Andrijevci .....</i>	<i>44</i>
<i>Tablica 25. Popis udruga koje djeluju na području općine Donji Andrijevci .....</i>	<i>44</i>
<i>Tablica 26. Zaštićena kulturna dobra općine Donji Andrijevci .....</i>	<i>47</i>
<i>Tablica 27. Kulturne manifestacije na području općine Donji Andrijevci .....</i>	<i>47</i>
<i>Tablica 28. Podaci o nogometnom igralištu na području općine Donji Andrijevci te o vlasništvu nad njim, prema stanju u zemljišnim knjigama .....</i>	<i>48</i>
<i>Tablica 29. SWOT analiza .....</i>	<i>49</i>
<i>Tablica 30. TOWS matrica .....</i>	<i>52</i>
<i>Tablica 31. PEST(EL) ANALIZA.....</i>	<i>55</i>
<i>Tablica 32. Opći cilj 1. Upravljanje razvojem općine .....</i>	<i>63</i>
<i>Tablica 33. Opći cilj 2. Razvoj konkurentnog i održivog gospodarstva.....</i>	<i>65</i>
<i>Tablica 34. Opći cilj 3. Razvoj infrastrukturnih aspekata općine .....</i>	<i>68</i>
<i>Tablica 35. Opći cilj 4. Unaprjeđenje kvalitete života .....</i>	<i>73</i>
<i>Tablica 36. Prioriteti i mjere koji proizlaze iz strateških ciljeva .....</i>	<i>76</i>
<i>Tablica 37. Terminski plan provedbe Plana ukupnog razvoja općine Donji Andrijevci s indikativnim financijskim planom .....</i>	<i>79</i>

**POPIS SLIKA**

<i>Slika 1. Ciljevi održivog razvoja Strategije Europa 2030. ....</i>	<i>11</i>
<i>Slika 2. Geografski smještaj Brodsko-posavske županije u Republici Hrvatskoj .....</i>	<i>13</i>
<i>Slika 3. Geografski smještaj općine Donji Andrijeveci u Brodsko-posavskoj županiji .....</i>	<i>14</i>
<i>Slika 4. Administrativna podjela općine Donji Andrijeveci .....</i>	<i>15</i>
<i>Slika 5. Prikaz fiskalnog kapaciteta Općine Donji Andrijeveci u razdoblju 2014. – 2019. godine .....</i>	<i>23</i>
<i>Slika 6. Slikovni prikaz transparentnosti proračuna Općine Donji Andrijeveci za razdoblje 2015. – 2021. g. ..</i>	<i>23</i>
<i>Slika 7. Organizacijska struktura Općine Donji Andrijeveci .....</i>	<i>24</i>
<i>Slika 8. Plinski distribucijski sustav u brojkama .....</i>	<i>38</i>
<i>Slika 9. Prikaz općih razvojnih ciljeva Plana ukupnog razvoja općine Donji Andrijeveci .....</i>	<i>60</i>
<i>Slika 10. Pregled temeljnih strateških ciljeva i prioriteta .....</i>	<i>61</i>
<i>Slika 11. Ciljevi kohezijske politike 2021. – 2027. ....</i>	<i>83</i>
<i>Slika 12. Prikaz razvojnih smjerova i strateških ciljeva NRS-a 2030. ....</i>	<i>84</i>

**POPIS GRAFIKONA**

<i>Grafikon 1. Usporedba broja stanovnika općine Donji Andrijeveci 2001. i 2011. godine .....</i>	<i>25</i>
---------------------------------------------------------------------------------------------------	-----------

**POPIS KRATICA**

<b>PUR</b>	Plan ukupnog razvoja
<b>JLS</b>	Jedinica lokalne samouprave
<b>EU</b>	Europska unija
<b>MRRFEU</b>	Ministarstvo Regionalnoga Razvoja i Fondova Europske Unije
<b>EPFRR</b>	Europski poljoprivredni fond za ruralni razvoj
<b>EFJP</b>	Europski fond za jamstva u poljoprivredi
<b>PPMP</b>	Provedbeni program Ministarstva poljoprivrede
<b>SPMP</b>	Strateški plan Ministarstva poljoprivrede
<b>NRS</b>	Nacionalna razvojna strategija
<b>RH</b>	Republika Hrvatska
<b>BPŽ</b>	Brodsko-posavska županija
<b>JUO</b>	Jedinstveni upravni odjel
<b>KČ.BR.</b>	Katastarska čestica, broj
<b>K.O.</b>	Katastarska općina
<b>DVD</b>	Dobrovoljno vatrogasno društvo
<b>PPUO</b>	Prostorni plan uređenja općine
<b>NN</b>	Narodne novine
<b>HP</b>	Hrvatska pošta
<b>HT</b>	Hrvatski telekom
<b>UPS</b>	Udaljeni pretplatnički stupnjevi
<b>HEP ODS</b>	Hrvatska elektroprivreda operator distribucijskog sustava
<b>TS</b>	Transformatorska stanica
<b>NN MREŽA</b>	Niskonaponska mreža
<b>MRS</b>	Mjerno redukcijska stanica
<b>D.O.O.</b>	Društvo s ograničenom odgovornošću
<b>OŠ</b>	Osnovna škola
<b>MŠ</b>	Matična škola
<b>PŠ</b>	Područna škola
<b>NK</b>	Nogometni klub

*Općina Donji Andrijevi -  
općina bogate povijesti i kulturnog nasljeđa!*



*Općina tradicijskog folklor  
Općina ugodnog življenja*



**UVODNARIJEČ NAČELNIKA**

Poštovani stanovnici općine Donji Andrijevi, pred vama je dokument koji opisuje mjere koje Općina planira provesti u desetogodišnjem razdoblju od 2020. do 2030. godine i ujedno predstavlja programe i projekte koji će biti od velikog značaja za daljnji razvoj općine.

Želja mi je da općina Donji Andrijevi postane ugodno i poželjno mjesto za život i rad. Kako bi u tome uspjeli, moramo puno resursa i snage usmjeriti na podizanje razine kvalitete života i razvoj civilnog društva, ali i na razvoj gospodarskih potencijala, održavanje infrastrukture i zaštitu okoliša. Živimo u vremenu koje stavlja na kušnju naše strpljenje i mogućnost napretka pa je stoga bitno da zajedničkim snagama riješimo problem današnjice.

U narednom desetogodišnjem razdoblju planira se završetak mnogih započetih i planiranih projekata kako bismo stvorili sredinu koja pruža mještanima svu potrebnu infrastrukturu, komunalnu infrastrukturu, različite usluge/pomoći i ustanove koje su nužne za skladan život i rad. Stoga će ovaj dokument činiti podlogu za planiranje općinskog proračuna i programiranje sredstava iz fondova EU i drugih dostupnih izvora (su)financiranja.

Veliku pažnju posvetit ćemo razvoju novih informacijskih tehnologija za promociju i prepoznatljivost općine, provedbi infrastrukturnih projekata, revitalizaciji poljoprivrede, razvoju turističkih potencijala (ruralnog, kulturnog), kao i na kreiranje povoljnih uvjeta za privlačenje interesa stranih investitora što predstavlja izrazito poticajni faktor gospodarskog razvoja naše općine.

Zalaganjem za pronatalitetnu i demografsku politiku želim smanjiti negativne trendove iseljavanja mladih iz manjih ruralnih sredina u velike gradove i našu općinu učiniti mjestom doseljavanja. Jednako tako, želim kreirati poticajno okruženje u kojem se distribuira znanje i pružaju pravovremene informacije kako bi se poboljšao životni standard stanovnika naše općine.

Uzimajući u obzir sve izazove i razvojne potrebe koje su stavljene pred nas, Općina će doprinijeti ostvarenju svih planiranih mjera te tako osnažiti ostvarenje ciljeva.

Vaš načelnik  
Vedran Gavran

## 1. UVOD

Broj izazova i tema s kojima se JLS u današnje vrijeme suočava je izrazito velik te zahtijeva dugoročan pristup problemu, iz čega proizlazi kako se Općina mora orijentirati traženju adekvatnih rješenja za sljedeće razvojne segmente:

- diversifikacija izvora rasta,
- obrazovanje i
- demografski izazovi.

Plan ukupnog razvoja krovni je strateški dokument zasnovan na dugoročnoj razvojnoj viziji, relevantnoj analizi ključnih izazova i razvojnih potencijala, jasno definiranim strateškim ciljevima te akcijskim planom za koherentno djelovanje u etapama koji su ciljano usmjereni sa svrhom postizanja željenog učinka.

Plan ukupnog razvoja u narednom provedbenom razdoblju od 2020. do 2030. godine činit će podlogu za planiranje proračuna i programiranje sredstava iz fondova EU i drugih dostupnih izvora (su)financiranja.

Proces izrade Plana ukupnog razvoja temelji se na sveobuhvatnom participativnom procesu koji uključuje sve ciljne i interesne skupine od značaja za razvoj općine. Prilikom izrade Strategije vodit će se računa o usklađenosti i prioritetima na županijskoj i državnoj razini.

Planom ukupnog razvoja općine Donji Andrijevcu za razdoblje od 2020. do 2030. godine izražava se politika općine Donji Andrijevcu u smjeru jačanja cjelokupnog gospodarskog razvoja kroz kreiranje specifičnih ciljeva, prioriteta i mjera. Ovaj strateški dokument, kroz primijenjene analize, pravovremeno identificira probleme i potrebe te razvojne projekte koji će biti nosioci održivog razvoja općine.

Plan ukupnog razvoja općine Donji Andrijevcu ključni je dokument za apliciranje projekata na fondove Europske unije, postojani razvoj poduzetništva, gospodarski razvoj te kontinuirano privlačenje investitora.

Ovaj strateški dokument sadrži dugoročnu viziju održivog razvoja općine Donji Andrijevcu te sadrži temeljne prioritete za investicijske aktivnosti u okviru razdoblja za koje se Plan ukupnog razvoja izrađuje. Kompleksan proces izrade, njegovo usvajanje, provođenje te praćenje i izvještavanje o rezultatima uključuje kontinuirani angažman svih ključnih dionika te lokalnog stanovništva.

Vizija Plana ukupnog razvoja u cijelosti je usklađena s vizijom Brodsko-posavske županije i Nacionalnom strategijom razvoja Republike Hrvatske te predstavlja važan alat za cjelokupnu lokalnu zajednicu, sve pravne subjekte te institucije javnog i privatnog sektora.

### 1.1. Ciljevi Plana ukupnog razvoja

Temeljni cilj i svrha izrade Plana ukupnog razvoja ogleda se u usklađenju s formiranom vizijom i misijom općine Donji Andrijevcu čija je glavna smjernica unaprjeđenje životnog standarda lokalnog stanovništva kroz racionalno korištenje proračunskih sredstava te unaprjeđenje gospodarskog, infrastrukturnog te obrazovnog aspekta uz stvaranje „zelene“ općine kroz programe zaštite i uređenja okoliša.

Ostali razvojni ciljevi koje je potrebno implementirati kroz Plan ukupnog razvoja su:

- razvoj gospodarskih potencijala (turizam, malo i srednje poduzetništvo),
- održavanje i izgradnja objekata komunalne, sportske, obrazovne i kulturne infrastrukture,
- podizanje razine kvalitete života te razvoj civilnog društva,
- unaprjeđenje sustava gospodarenja otpadom i zaštite okoliša.

## 1.2. Metodika izrade Plana ukupnog razvoja

Na temelju članka 41. Zakona o sustavu strateškog planiranja i upravljanja razvojem Republike Hrvatske (»Narodne novine«, broj 123/17) tijelo zaduženo za izradu akata strateškog planiranja, uključujući izmjene i dopune, dužno je prije započinjanja postupka izrade ishoditi mišljenje ministarstva nadležnog za zaštitu okoliša, odnosno nadležnog upravnog tijela za zaštitu okoliša u jedinici područne (regionalne) samouprave, o potrebi provedbe postupka ocjene odnosno strateške procjene prema zakonu kojim se uređuje zaštita okoliša.

Dakle, sukladno odredbama Zakona o zaštiti okoliša (»Narodne Novine«, broj 80/13, 153/13, 78/15, 12/18, 118/18), Zakona o sustavu strateškog planiranja i upravljanja razvojem Republike Hrvatske (»Narodne Novine«, broj 123/17) te Uredbi o strateškoj procjeni utjecaja strategije, plana i programa na okoliš (»Narodne Novine«, broj 03/17), Općina Donji Andrijevci uputila je zahtjev uredu Upravnog odjela za graditeljstvo, infrastrukturu i zaštitu okoliša za davanje mišljenja o potrebi provedbe postupka strateške procjene utjecaja na okoliš Plana razvoja općine Donji Andrijevci od 2020. do 2030. godine.

Izradi Plana ukupnog razvoja općine Donji Andrijevci za razdoblje od 2020. do 2030. godine pristupilo se na strateški način, odnosno putem usklađenja Plana ukupnog razvoja sa Zakonom o sustavu strateškog planiranja i upravljanja razvojem Republike Hrvatske („Narodne Novine«, broj 123/17), i s Uredbom o smjernicama za izradu akata strateškog planiranja od nacionalnog značaja i od značaja za jedinice lokalne i područne (regionalne) samouprave („Narodne Novine«, broj 89/18).

U narednoj tablici detaljno je prikazana metodika izrade Plana ukupnog razvoja.

Tablica 1. Metodika izrade Plana ukupnog razvoja

METODIKA IZRADE PLANA UKUPNOG RAZVOJA		
ANALIZA POSTOJEĆEG STANJA	EKSTERNO OKRUŽENJE	Usklađenje Plana razvoja sa zakonodavnim okvirom te s državnim i županijskim strateškim dokumentima
	INTERNO OKRUŽENJE	Evaluacija kapaciteta općine Evaluacija potreba i stavova lokalne zajednice
STRATEŠKE ODREDNICE RAZVOJA	RAZVOJNA VIZIJA	Strateški ciljevi; Prioriteti; Mjere
AKCIJSKI PLAN	IMPLEMENTACIJA	Dugoročni razvojni projekti
		Izvori financiranja
		Vremenski okvir
		Pokazatelji uspješnosti

Izvor: Zakon o sustavu strateškog planiranja i upravljanja razvojem Republike Hrvatske

### 1.3. Plan aktivnosti

U svrhu kvalitetne izrade Plana ukupnog razvoja općine Donji Andrijevci pripravljena je

- Analiza prostornih obilježja,
- Demografska analiza,
- Analiza gospodarske situacije,
- Analiza poljoprivrednih resursa,
- Analiza poduzetničkog potencijala,
- Analiza infrastrukturnih aspekata,
- Analiza kulturne i povijesne baštine,
- SWOT analiza i TOWS matrica,
- PEST(EL) analiza,
- Utvrđivanje strateških odrednica razvoja.

### 1.4. Usklađenost sa strateškim dokumentima

Općina Donji Andrijevci sastavni je dio nacionalnog prostora Republike Hrvatske i Brodsko-posavske županije te stoga i strateški razvojni planovi općine trebaju predstavljati integralni dio razvojnih planova višeg reda, dakle, županijskog i nacionalnih planova.

Plan ukupnog razvoja općine Donji Andrijevci u cijelosti je usklađen s Operativnim programima za provedbu strukturnih i kohezijskih fondova EU na nacionalnoj razini, kroz utvrđene strateške ciljeve, prioritete i mjere. Plan ukupnog razvoja općine Donji Andrijevci usklađen je i sa Strategijom Europa 2030., koja predstavlja desetogodišnju strategiju za rast i radna mjesta Europske unije, a pokrenuta je 2020. godine. Strategija Europa 2030. sljedbenica je Strategije Europa 2020.

Ciljevi Strategije Europa 2030. orijentirani su na postizanje održivog razvoja, odnosno razvoja koji će zadovoljiti potrebe sadašnjih generacija bez ugrožavanja mogućnosti budućih naraštaja da zadovolje svoje potrebe. Održivi razvoj duboko je ukorijenjen u europski projekt. Održivi razvoj znači poboljšanje životnog standarda tako što nam omogućuje stvarni izbor i stvara poticajno okruženje u kojem se širi znanje i pružaju bolje informacije. Na taj bismo način trebali stvoriti uvjete u kojima „dobro živimo u granicama svojeg planeta”<sup>(31)</sup> uz pomoć pametne uporabe resursa i modernoga gospodarstva koji služe našem zdravlju i dobrobiti.<sup>1</sup>



Izvor slike: [Projekt Lora](#)

<sup>1</sup> Izvor: [https://ec.europa.eu/commission/sites/beta-political/files/rp\\_sustainable\\_europe\\_hr\\_v2\\_web.pdf](https://ec.europa.eu/commission/sites/beta-political/files/rp_sustainable_europe_hr_v2_web.pdf)

Slika 1. Ciljevi održivog razvoja Strategije Europa 2030.



Izvor: Dokument za razmatranje o održivoj Europi do 2030.

Temelji politike za održivu budućnost:

- Od linearnog na kružno gospodarstvo;
- Održivost od polja do stola;
- Energija, zgrade i mobilnost otporni na promjene u budućnosti;
- Osigurati socijalnu pravednost i potporu pravednom prijelazu na održivost.

Horizontalni čimbenici za prijelaz na održivost:

- Obrazovanje, znanost, tehnologija, istraživanje, inovacije i digitalizacija;
- Financije, određivanje cijena, oporezivanje i tržišno natjecanje;
- Odgovorno poslovanje, društveno odgovorno poslovanje i novi poslovni modeli;
- Otvorena trgovina utemeljena na pravilima;
- Upravljanje i osiguravanje usklađenosti politika na svim razinama.

Kružno gospodarstvo smanjuje otpad i potrebu za izdvajanjem novih resursa



Izvor: Europska komisija.

Ciljevi Plana ukupnog razvoja općine Donji Andrijevići prema Strategiji Europa 2030. su:

- prevladavanje krize od koje se naša gospodarstva postupno oporavljaju,
- rješavanje nedostataka modela rasta i stvaranje uvjeta za pametan, održiv i uključiv rast,
- razvoj poljoprivrednog aspekta i udruživanje poljoprivrednika u klastere,
- provedba projekata energetske učinkovitosti,
- povećanje i osiguranje pristupa obrazovanju, obuci i mogućnostima zapošljavanja za žene, invalide i druge skupine,
- poticanje rada neprofitnih organizacija i organizacija civilnog društva.

## 2. ANALIZA STANJA

### 2.1. Prostorna obilježja općine Donji Andrijevci

Općina Donji Andrijevci jedna je od manjih jedinica lokalne samouprave u Brodsko-posavskoj županiji. Smještena je pretežito u istočnom ravničarskom dijelu županije, na zapadu graniči s općinom Garčin, na istoku s općinama Vrpolje i Velika Kapanica, na jugu s općinom Oprisavci te na sjeveru s Osječko-baranjskom županijom. Općina se prostire površinom od 57km<sup>2</sup>.

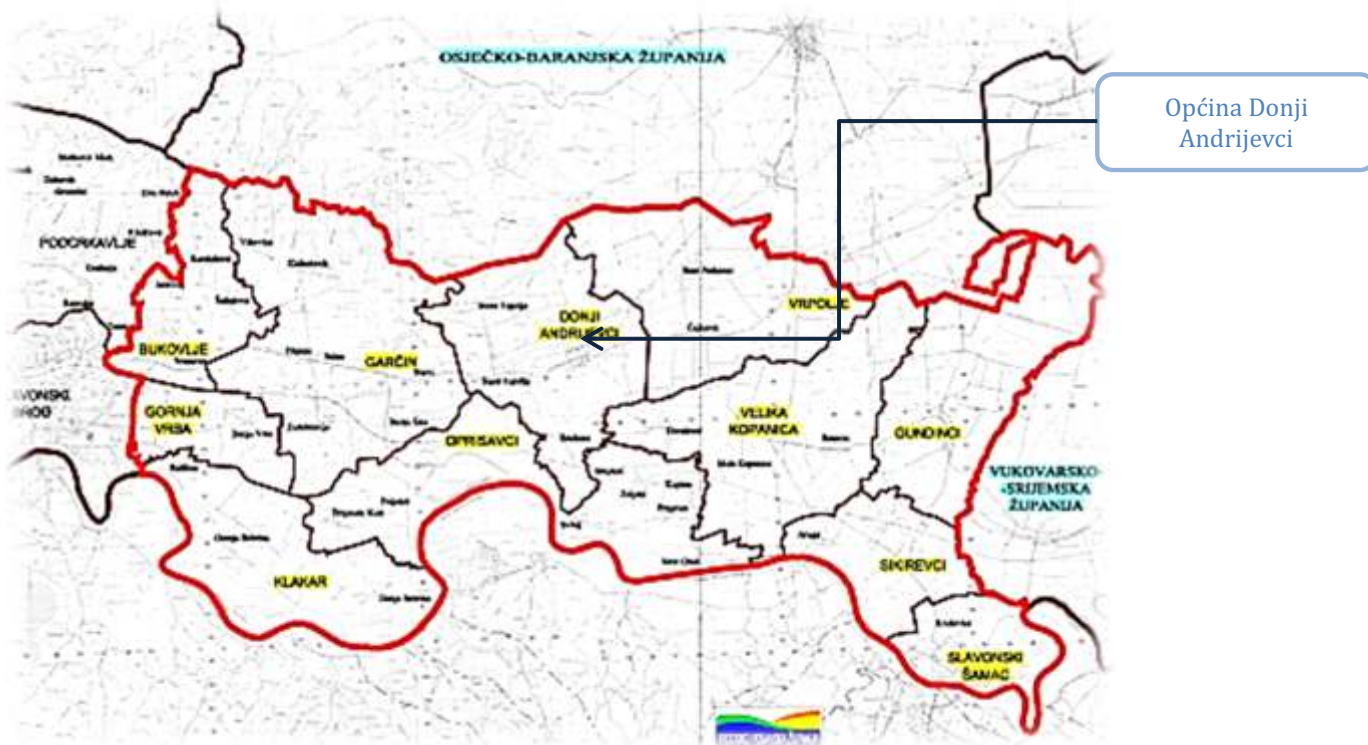
Općina Donji Andrijevci administrativno se dijeli na 4 naselja: Donji Andrijevci, Staro Topolje, Novo Topolje i Sredanci.

*Slika 2. Geografski smještaj Brodsko-posavske županije u Republici Hrvatskoj*



*Izvor: Karte Hrvatske*

Slika 3. Geografski smještaj općine Donji Andrijevci u Brodsko -posavskoj županiji



Izvor: Razvojna strategija općine Donji Andrijevci za razdoblje 2015.-2020.

Općina Donji Andrijevci svrstava se u skupinu manjih općina Republike Hrvatske budući da je prema posljednjem popisu stanovništva 2011. godine imala 3.709 stanovnika, što predstavlja 2,33% od ukupnog broja stanovnika Brodsko-posavske županije, odnosno 0,08% od ukupnog broja stanovnika Hrvatske.

Tablica 2. Prikaz kretanja broja stanovnika/stanova općine Donji Andrijevci u odnosu na BPŽ i RH

Područje	Površina (km <sup>2</sup> )	Stanovništvo (popis 2011.)	Gustoća naseljenosti (broj st/ km <sup>2</sup> )	Broj stanova (popis 2011.)
<b>Općina Donji Andrijevci</b>	57	3.709	76,8	1453
<b>BPŽ</b>	2.030	158.575	78,12	63.961
<b>RH</b>	56.594	4.284.889	75,69	2.246.910

Izvor: Državni zavod za statistiku

*Slika 1. Administrativna podjela općine Donji Andrijevci*

*Izvor: Općina Donji Andrijevci*

Kao što je s prethodne slike vidljivo, općina Donji Andrijevci administrativno je podijeljena na 4 navedena naselja. Naselje Donji Andrijevci, koje je ujedno i najveće naselje, nalazi se 23 km istočno od grada Slavonskog Broda, naselje Sredanci udaljeno je 4 km južno od naselja Donji Andrijevci, naselje Staro Topolje 4 km zapadno od naselja Donji Andrijevci i naselje Novo Topolje udaljeno je 4 km sjeverozapadno od naselja Donji Andrijevci.

*Tablica 3. Prikaz naselja općine Donji Andrijevci s karakteristikama površine i broja stanovnika*

Naselje	Površina (km <sup>2</sup> )	Stanovništvo (popis 2011.)
Donji Andrijevci	29,71	2.496
Staro Topolje	11,15	736
Novo Topolje	8,32	155
Sredanci	7,78	322
<b>UKUPNO</b>	<b>56,96</b>	<b>3.709</b>

*Izvor: Državni zavod za statistiku*

### **2.1.1. Geomorfološke karakteristike područja općine**

Na području Brodsko-posavske županije razlikuju se tri geološko-geomorfološke cjeline: Slavonsko-srijemska potolina, Savska potolina i Slavonsko gorje. Suženjem kod Slavanskog Broda formiran je prijevoj između Savske potoline u užem smislu i Slavonsko-srijemske potoline.

Geološkom prospekcijom te korelacijom s postojećim podacima utvrđeno je kako područje županije prolazi nizinskim područjem koje karakterizira tektonski reljef i veća vlažnost, a izgrađeno je od taložnih stijena gornjeg pliocena i kvartara.

#### **- Hidrografska obilježja**

Područje Brodsko-posavske županije dijeli se na nekoliko hidrogeoloških cjelina. Prvu zonu čine naslage s vodama, čije fizičko-kemijske osobine odgovaraju normama za opskrbu vodom, a drugu naslage čija temperatura prelazi 20°C, a mineralizacija im je veća od 2.000 mg/l. Prvu zonu čine sljedeće cjeline: brežuljkasto-brdovito područje izgrađeno od stijena starijih od tercijara; brežuljkasto i brdovito područje izgrađeno od stijena tercijarne i kvartarne starosti; ravničarsko područje izgrađeno od stijena gornjeg pliocena i kvartara.

Pod vodnim površinama na prostoru županije je 6.955 ha, odnosno 3,4 % cjelokupnog prostora. Rijeka Sava je najveći vodotok, u dužini od 174,9 km i čiji režim protoka utječe na formiranje maksimalnih protoka.

Cjelokupni prostor općine Donji Andrijevcu u hidrološkom smislu dio je šireg prostora slijeva rijeke Save koja mu daje osnovna obilježja. Uže promatrano, općina pripada slivnom području Brodska Posavina.

### **2.1.2. Klimatske značajke područja općine**

Područje općine Donji Andrijevcu ima umjereno-kontinentalnu klimu čija su glavna obilježja: umjereno hladna zima, topla ljeta i pretežito povoljan raspored oborina. Kontinentalne klime očituju se i u izrazitom porastu temperature zraka u proljetnim mjesecima. Najtopliji mjesec (s najvišom prosječnom maksimalnom temperaturom) je kolovoz, a mjesec s najnižom prosječnom maksimalnom temperaturom je siječanj.

## **2.2. Sustavni kapaciteti općine Donji Andrijevcu**

Sjedište općinske uprave nalazi se na adresi Trg kralja Tomislava 5, 35214 Donji Andrijevcu, kč.br. 513/2, k.o. Donji Andrijevcu, koja je u suvlasništvu općine Donji Andrijevcu.

Općinska uprava sastoji se od Jedinog upravnog odjela koji se sastoji od 3 odsjeka i 1 vlastitog pogona: Odsjek za lokalnu samoupravu, Odsjek za računovodstvo i financije i Vlastiti pogon za obavljanje komunalne djelatnosti. Krajem 2020. godine u općinskoj upravi zaposleno je ukupno 7 djelatnika.

### **2.2.1. Imovina i (su)vlasnički udjeli**

Općina Donji Andrijevcu izradila je i objavila Strategiju upravljanja i raspolaganja imovinom u vlasništvu općine Donji Andrijevcu za razdoblje od 2019. do 2026. godine koja je donesena 10. srpnja 2019. godine, Plan upravljanja imovinom u vlasništvu općine Donji Andrijevcu za 2019. godinu, Plan upravljanja imovinom za 2020. godinu i Plan upravljanja imovinom za 2021. godinu.

Strategijom upravljanja i raspolaganja imovinom u vlasništvu općine Donji Andrijevci za razdoblje od 2019. do 2026. godine definirani su srednjoročni ciljevi i smjernice upravljanja imovinom uvažavajući pri tome gospodarske i razvojne interese općine. Plan upravljanja imovinom u vlasništvu općine Donji Andrijevci, s druge strane, sadržava detaljnu analizu stanja i razrađene planirane aktivnosti u upravljanju pojedinim oblicima imovine u vlasništvu općine Donji Andrijevci.

Imovinom u općinskom vlasništvu upravlja Općina Donji Andrijevci, a upravna zgrada općine nalazi se na kč.br. 513/2 k.o. Donji Andrijevci, površine 259,03 m<sup>2</sup> na adresi Trg kralja Tomislava 5, 35214 Donji Andrijevci.

Pojavni oblici imovine kojima Općina Donji Andrijevci raspolaže su sljedeći:

- poljoprivredno zemljište,
- ostalo građevinsko zemljište,
- šume i šumska zemljišta,
- poslovni prostori u vlasništvu općine Donji Andrijevci,
- rudna blaga sukladno posebnom zakonu,
- ceste,
- imovina u obliku dionica i poslovnih udjela u trgovačkim društvima,
- prihodi proračuna koji se ostvaruju na temelju naplaćivanja naknada za korištenje imovine,
- potraživanja općine Donji Andrijevci prema fizičkim i pravnim osobama,
- ostali pojavni oblici imovine u vlasništvu.

Tijekom 2020. godine, Općina Donji Andrijevci upravljala je poslovnim prostorima u svom (su)vlasništvu na sljedeći način:

*Tablica 4. Poslovni prostori u (su)vlasništvu općine Donji Andrijevci i njihovi korisnici*

<b>Poslovni prostor općinske uprave</b>		
<b>Korisnik poslovnog prostora/namjena</b>	<b>m<sup>2</sup></b>	<b>k.č./k.o.</b>
Zgrada mješovite uporabe, zadrudni dom i dvorište – poslovni prostor općinske uprave - Etažno vlasništvo (E-3)	259,03	513/2, Donji Andrijevci
<b>Prostori za povremeno korištenje</b>		
<b>Korisnik poslovnog prostora/namjena</b>	<b>m<sup>2</sup></b>	<b>k.č./k.o.</b>
Društveni dom - ETAŽNO VLASNIŠTVO (E1)- prostor za povremeno korištenje - održavanje manifestacija	286,95	591/1, Staro Topolje
Društveni dom – prostor za povremeno korištenje - održavanje sprovoda	196	474/2, Sredanci
Društveni dom – prostor za povremeno korištenje – održavanje sprovoda	91,55	507/1, Novo Topolje
<b>Ostali poslovni prostori</b>		
<b>Korisnik poslovnog prostora/namjena</b>	<b>m<sup>2</sup></b>	<b>k.č./k.o.</b>
Poslovni prostor sportskog objekta – NK Omladinac Staro Topolje	158,32	237/2, Staro Topolje
Prostor NK Tomislav	207,52	1786/2, Donji Andrijevci

Kao što je vidljivo iz prethodne tablice, Općina Donji Andrijevci u svom vlasništvu, kao dio portfelja nekretnina, ima poslovne prostore u kategorijama: poslovni prostor za potrebe rada općinske uprave, ostale poslovne prostore i poslovne prostore za povremeno korištenje, a korisnici ovih prostora i način njihovim upravljanjem opisani su u prethodnoj tablici.

Tablica 5. Podaci o stanovima u vlasništvu općine Donji Andrijevci

Najam stanova u vlasništvu općine Donji Andrijevci		
Namjena	m <sup>2</sup>	k.č./k.o.
Stan – u najmu	39,29	21/2, Donji Andrijevci
Stan – u najmu	39,29	21/2, Donji Andrijevci
Stan – u najmu	39,29	21/2, Donji Andrijevci
Stan - u najmu	39,29	21/2, Donji Andrijevci
Stan – u najmu	41,4	21/3, Donji Andrijevci
Stan – u najmu	151,30	15/2, Donji Andrijevci
Stan – u najmu	41,29	8/2, Donji Andrijevci
Stan – u najmu	41,29	8/2, Donji Andrijevci

Iz prethodne tablice vidljivo je kako Općina Donji Andrijevci u svom vlasništvu ima 8 stanova. Svi stanovi dani su u najam.

Tablica 6. Trgovačka društva u (su)vlasništvu općine Donji Andrijevci

Trgovačko društvo	OIB	Temeljni kapital u kn	Ukupni prihodi 2020.	Dobit/gubitak 2020.	% vlasništva
<b>POSLOVNI UDJELI</b>					
Posavska Hrvatska d.o.o.	51975721232	1.082.600,00	2.065.,00	-370,00	3,41
Vodovod d.o.o.	80535169523	79.662.300,00	61.925.870,86	710.732,51	0,78

Iz prethodne tablice vidljivo je kako Općina Donji Andrijevci u (su)vlasništvu ima poslovne udjele u poduzećima: Posavska Hrvatska d.o.o. (3,71 %) i Vodovod d.o.o. (0,78%).

Za ostalu imovinu u svom vlasništvu, kao i nekretnine koje nisu u funkciji, a u svrhu njihovim učinkovitim upravljanjem prema načelu dobrog gospodara Općina će dosljedno poduzimati aktivnosti za njihovo stavljanje u funkciju prema utvrđenoj namjeni (davanje u zakup, obavljanje poslova iz samoupravnog djelokruga općine Donji Andrijevci i drugo).

### 2.2.2. Proračun

Proračun je temeljni financijski i pravni akt koji uključuje sve planirane prihode i primitke te rashode i izdatke u proračunskoj godini (1. siječnja i završava 31. prosinca), odnosno može se okarakterizirati i kao plan financijskih aktivnosti budući kako mu je jedna od funkcija usmjeriti se na planove, prioritete i mjere kratkoročnih i dugoročnih ciljeva.

Zakonski okvir izrade i izvršenja proračuna općine Donji Andrijevci čine sljedeći zakoni, uredbe i odluke:

- Zakon o lokalnoj i područnoj (regionalnoj) samoupravi (»Narodne novine«, broj 33/01, 60/01, 129/05, 109/07, 125/08, 36/09, 150/11, 144/12, 19/13, 137/15, 123/17, 98/19, 144/20),
- Zakon o proračunu (»Narodne novine«, broj 87/08, 136/12, 15/15, 144/21),
- Zakon o financiranju jedinica lokalne uprave i samouprave (»Narodne novine«, broj 127/17),
- Zakon o službenicima i namještenicima u lokalnoj i područnoj (regionalnoj) samoupravi (»Narodne novine«, broj 86/08, 61/11, 04/18, 112/19),
- Zakon o plaćama u lokalnoj i područnoj (regionalnoj) samoupravi (»Narodne novine«, broj 28/10),
- Zakon o komunalnom gospodarstvu (»Narodne novine«, broj 68/18, 110/18, 32/20),
- Zakon o koncesijama (»Narodne novine«, broj 69/17, 107/20),
- Zakon o cestama (»Narodne novine«, broj 84/11, 22/13, 54/13, 148/13, 92/14, 110/19),
- Zakon o javnoj nabavi (»Narodne novine«, broj 120/16),
- Zakon prostornom uređenju (»Narodne novine«, broj 153/13, 65/17, 114/18, 39/19, 98/19),
- Zakon o vatrogastvu (»Narodne novine«, broj 125/19),
- Zakon o sustavu civilne zaštite (»Narodne novine«, broj 82/15, 118/18, 31/20),
- Zakon o zaštiti na radu (»Narodne novine«, broj 71/14, 118/14, 154/14, 94/18, 96/18),
- Zakon o financiranju javnih potreba u kulturi (»Narodne novine«, broj 47/90, 27/93, 38/09),
- Zakon o sportu (»Narodne novine«, broj 71/06, 150/08, 124/10, 124/11, 86/12, 94/13, 85/15, 19/16, 98/19, 47/20, 77/20)
- Zakon o socijalnoj skrbi (»Narodne novine«, broj 157/13, 152/14, 99/15, 52/16, 16/17, 130/17, 98/19, 64/20),
- Zakon o Hrvatskom crvenom križu (»Narodne novine«, broj 71/10),
- Zakon o knjižnicama i knjižničnoj djelatnosti (»Narodne novine«, broj 17/19, 98/19),
- Zakon o predškolskom odgoju i obrazovanju (»Narodne novine«, broj 10/97, 107/07, 94/13, 98/19),
- Zakon o financiranju političkih aktivnosti i izborne promidžbe (»Narodne novine«, broj 24/11, 61/11, 27/13, 02/14, 96/16, 70/17),
- Uredba o kriterijima, mjerilima i postupcima financiranja i ugovaranja programa i projekata od interesa za opće dobro koje provode udruge (»Narodne novine«, broj 26/15).
- Odluka o ustrojstvu Jedininstvenog upravnog odjela općine Donji Andrijevci (»Službeni vjesnik Brodsko-posavske županije«, broj 4/10),
- Odluka o izmjenama i dopunama Odluke o koeficijentima za obračun plaće službenika i namještenika u Jedininstvenom upravnom odjelu općine Donji Andrijevci (»Službeni vjesnik Brodsko-posavske županije«, broj 11/16, 4/19, 38/20).

Sukladno članku 16. Zakona o proračunu, proračun jedinica lokalne samouprave sastoji se od općeg i posebnog dijela te plana razvojnih programa. Opći dio proračuna sastoji se od računa prihoda i rashoda i računa financiranja u kojem su prihodi i rashodi iskazani po ekonomskoj klasifikaciji. Posebni dio proračuna sadrži rashode i izdatke po organizacijskoj, programskoj, funkcijskoj, ekonomskoj klasifikaciji te izvorima financiranja.

Stavka prihoda jedinica lokalne samouprave sastoji se od sljedećih vrsta prihoda: porezni prihodi, neporezni prihodi, prihodi od nefinancijske imovine i dotacije (pomoći). Najveći udio u prihodima u tekućoj promatranoj godini imaju *Pomoći iz inozemstva i od subjekata unutar općeg proračuna* u iznosu od 11.576.499,92 kn, odnosno 66,73 %.

Sljedeću po redu najveću stavku u prihodima imaju prihodi od poreza u iznosu od 4.017.085,00 kn za tekuću promatranu godinu. Treću najveću stavku u prihodima čine *Prihodi od upravnih i administrativnih pristojbi, pristojbi po posebnim propisima i naknada* u iznosu od 778.000,00 kn za tekuću promatranu godinu. Značajne udjele u prihodima imaju i *Prihodi od imovine* u iznosu od 535.000,00 kn te *Prihodi od prodaje nefinancijske imovine* u iznosu od 423.000,00 kn.

U narednoj tablici prikazano je kretanje ostvarenih prihoda i rashoda općine Donji Andrijevci u razdoblju od 2019. do 2020. godine. Tijekom analiziranog razdoblja vidljiv je kontinuiran rast ukupnih prihoda i ukupnih rashoda.

Tablica 7. Ostvareni prihodi i rashodi proračuna općine Donji Andrijevci za 2019. i 2020. godinu

	2019.	2020.
<b>UKUPNI PRIHODI</b>	<b>9.352.336,56</b>	<b>9.874.935,00</b>
Prihodi poslovanja	9.086.390,56	9.656.832,00
Prihodi od prodaje nefinancijske imovine	265.946,00	218.103,00
<b>UKUPNI RASHODI</b>	<b>10.447.531,85</b>	<b>8.309.475,00</b>
Rashodi poslovanja	6.013.977,73	5.573.190,00
Rashodi za nabavu nefinancijske imovine	4.433.554,12	2.736.285,00

Izvor: Općina Donji Andrijevci

Popis temeljnih ciljeva provedbe lokalne politike općine Donji Andrijevci provode se s ciljem ostvarenja ljepšeg i kvalitetnijeg života stanovnika općine, a u tu svrhu značajna sredstva ulažu se u održavanje komunalne infrastrukture, održavanje zelenih površina, javne rasvjete, uređenje groblja i kanalizacije.

Prema proračunu općine za 2021. godinu u planu je provedba sljedećih projekata:

- Projekti usmjereni na podizanje kvalitete života lokalnog stanovništva kroz uređenje komunalne i društvene infrastrukture,
- U svrhu jačanja gospodarstva ulaže se u poljoprivredu kroz potpore poljoprivrednicima i poduzetnicima;
- U svrhu poticanja zdravog života osigurana su sredstva za sportska događanja, redovan rad sportskih udruga i ostale potrebe u sportu;
- Za mlađe članove društva osigurana su sredstva za obrazovanje što se smatra najsigurnijim i najisplativijim ulaganjem u budućnost općine, stoga Općina sufinancira nabavu školskog pribora učenicima i prijevoz učenika. Dio sredstava iz Proračuna planira se izdvojiti i za stipendije učenicima i studentima;
- Mlade obitelji s područja općine Donji Andrijevci potiču se mjerom rješavanja stambenog pitanja i dodjeljivanjem novčane naknade i opreme za novorođenčad;
- Općina Donji Andrijevci pomaže starijim osobama koji su slabijeg imovinskog stanja kroz podmirenje troškova stanovanja i troškova ogrjeva;
- Na području općine djeluju i brojne raznovrsne udruge koje obogaćuju društveni život općine te će njihovo djelovanje, kao i brojne manifestacije koje održavaju, dobiti financijsku podršku općine.

Iz navedenog je zaključeno kako su ciljevi Plana ukupnog razvoja u potpunosti usklađeni s ciljevima proračuna općine Donji Andrijevci.

### 2.2.3. Fiskalni kapacitet

Fiskalni kapacitet podrazumijeva sposobnost JLS da svojim proračunskim sredstvima financiraju proračunske rashode odnosno pružanje javnih usluga. Drugim riječima, fiskalni kapacitet predstavlja mogućnost JLS da na svom području prikupi prihode za financiranje javnih rashoda. Različitost kapaciteta između lokalnih jedinica proizlazi iz različitih poreznih osnovica što znači da jedinice većeg fiskalnog kapaciteta imaju mogućnost pružiti višu razinu javnih usluga mjereno po stanovniku. Dakle, iz nižeg poreznog opterećenja po stanovniku proizlazi i niži fiskalni kapacitet što utječe i na nižu razinu zadovoljenja javnih potreba po stanovniku. Cilj svake JLS je težiti što višem fiskalnom kapacitetu. Kroz visok nivo transparentnosti lokalnog proračuna stvara se „pozitivna lokalna porezna klima“, odnosno omogućuje se učinkovitije trošenje javnih sredstava.

U okviru svog samoupravnog djelokruga Općina Donji Andrijevci ima prihode kojima slobodno raspolaže, a to su: općinski porezi, prirez, naknade, doprinosi i pristojbe, u skladu sa zakonom i posebnim odlukama Općinskog vijeća, prihodi od stvari u vlasništvu općine i imovinskih prava, prihod od trgovačkih društava i drugih pravnih osoba u vlasništvu općine odnosno u kojima općine ima udjele ili dionice, prihodi od koncesija, novčane kazne i oduzeta imovinska korist za prekršaje koje propiše Općina Donji Andrijevci u skladu sa zakonom; zatim udio u zajedničkim porezima s BPŽ i RH, te dodatni udio u porezu na dohodak za decentralizirane funkcije prema posebnom zakonu, sredstva pomoći i dotacije RH predviđene u Državnom proračunu te drugi prihodi definirani zakonom.

Naredna slika prikazuje fiskalni kapacitet općine Donji Andrijevci u razdoblju od 2014. do 2019. godine. Vidljivo je kako Općina ima ostvareni deficit u svim promatranim razdobljima s iznimkom 2014. i 2018. godine kada je ostvaren proračunski suficit.

Slika 5. Prikaz fiskalnog kapaciteta općine Donji Andrijevci u razdoblju 2014. – 2019. godine

		Donji Andrijevci - Brodsko-posavska					
		2014.	2015.	2016.	2017.	2018.	2019.
ukupno u mil. kn	Ukupni prihod	4,75	5,63	8,12	6,68	8,58	9,35
	Ukupni rashodi	4,14	5,91	8,20	6,93	7,87	10,45
	Deficit/Suficit	0,61	-0,28	-0,08	-0,25	0,71	-1,10
	Direktan dug	0,00	0,00	0,00	0,00	0,00	0,00
po stanovniku u kn	Ukupni prihodi	1.335,61	1.609,70	2.383,04	2.016,07	2.637,82	2.922,61
	Ukupno rashodi	1.164,27	1.689,23	2.407,45	2.092,32	2.420,73	3.264,85
	Deficit/Suficit	171,34	-79,53	-24,41	-76,25	217,09	-342,25
	Direktan dug	0,00	0,00	0,00	0,00	0,00	0,00

Izvor: Institut za javne financije; Razina transparentnosti proračuna županija, gradova i općina

Tablica 8. Prikaz proračunske transparentnosti općine Donji Andrijevci s detaljnim podacima za 2019. godinu

Žu pa nij a (ž); Gr ad (g); Op ćin a (o)	Pripada juća županija	Naziv JLS	Transparentnost proračuna						Broj stan ovni ka 201 9.*	Prihodi 2019.		Rashodi 2019.		Suficit ili deficit 2019.	
			2 0 1.	2 0 0.	2 0 1.	2 0 1.	2 0 1.	2 0 1.		Uk up no (u mil .ku na)	Po stan ovni (u kun ama )	Uk up no (u mil .ku na)	Po stan ovni (u kun ama )	Uk up no (u mil .ku na)	Po stan ovni (u kun ama )
o	BPŽ	Donji Andrij evci	5	4	5	3	3	3	3.20 0	9,4	2.92 3	10, 4	3.26 5	-1,1	-342

Izvor: Institut za javne financije; Proračunska transparentnost županija, gradova i općina: studeni 2019. – travanj 2020.

Iz naredne slike vidljiva je razina transparentnosti proračuna općine Donji Andrijevci kroz razdoblje od šest promatranih godina u kojima je najveća ocjena (5) dana za 2019. i 2021. godinu kada su na web stranici općine Donji Andrijevci javno objavljeni svi proračunski dokumenti koji uključuju: proračunski vodič za građane; prijedlog proračuna; polugodišnji izvještaj; izglasani proračun i godišnji izvještaj.

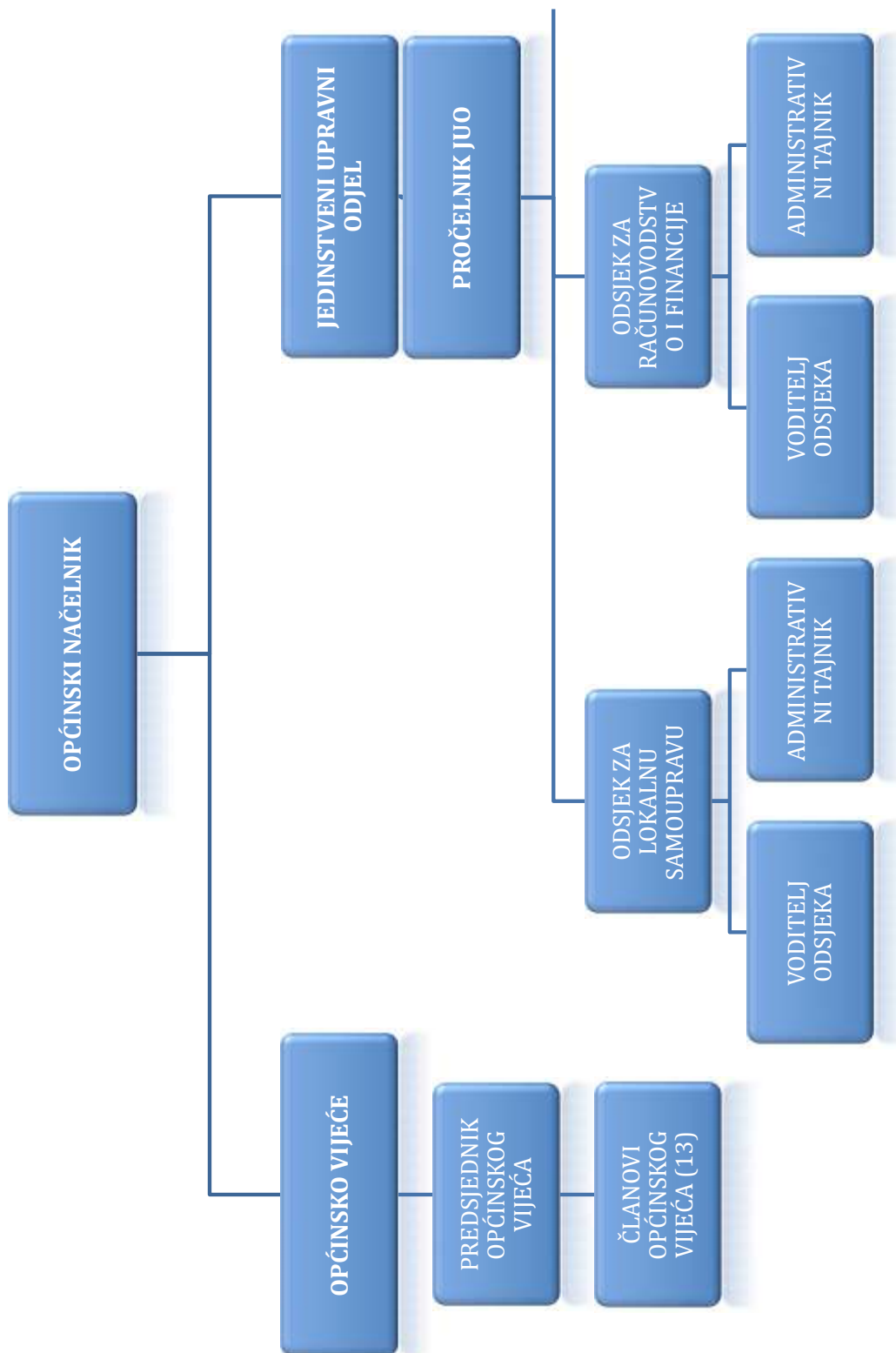
Slika 6. Slikovni prikaz transparentnosti proračuna općine Donji Andrijevci za razdoblje 2015. – 2021. godine

	2015.	2016.	2017.	2018.	2019.	2020.	2021.
Godišnji izvještaj	✗	✓	✓	✓	✓	✗	✓
Izglasani proračun	✓	✗	✗	✗	✓	✓	✓
Polugodišnji izvještaj	✗	✓	✓	✓	✓	✓	✓
Prijedlog proračuna	✗	✓	✓	✓	✓	✓	✓
Proračunski vodič	✗	✗	✗	✗	✓	✓	✓

Izvor: Institut za javne financije; Razina transparentnosti proračuna županija, gradova i općina

2.2.4. Ljudski potencijali – Organizacijska struktura

Slika 1. Organizacijska struktura općine Donji Andrijevci



Izvor: Općina Donji Andrijevci

### 2.3. Demografske karakteristike

Demografske karakteristike podrazumijevaju parametre poput dobno-spolne strukture stanovništva, prirodnog kretanja stanovništva (natalitet, mortalitet i prirodni prirast) i mehanička kretanja stanovništva (migracije). No analiza stanja proširit će se i na jednako važne pokazatelje ekonomske strukture stanovništva (aktivno stanovništvo, ekonomska iskorištenost radnog kontingenta, dobno-spolna struktura radnog kontingenta i obrazovna struktura). Potrebno je, dakle, analizirati jesu li mjere populacijske politike uspješno implementirane na lokalnoj razini te koji su dosadašnji rezultati. Demografski trendovi predstavljaju ozbiljnu prijetnju lokalnom gospodarskom rastu i razvoju što se ujedno odražava i na cjelokupni gospodarski razvitak, budući da demografske karakteristike pojedinih regija u globalu formiraju demografsku sliku cijele države.

#### 2.3.1. Stanovništvo

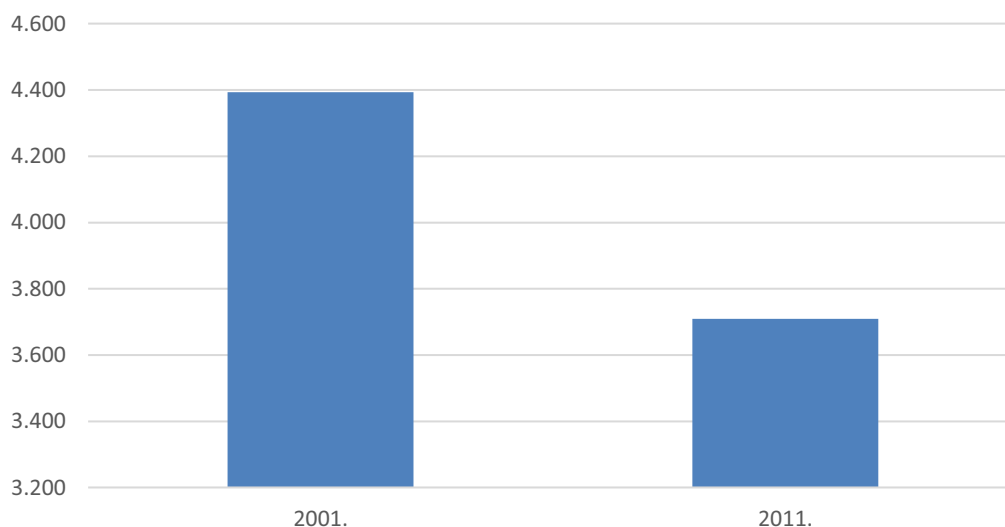
Prema popisu stanovništva iz 2011. godine, na području općine Donji Andrijevi registrirano je 3.709 stanovnika, što čini 2,3% ukupnog broja stanovnika u Brodsko-posavskoj županiji.

Tablica 9. Broj stanovnika u općini Donji Andrijevi prema podacima popisa stanovništva iz 2001. i 2011. godine

Općina	Broj stanovnika	
	2001.	2011.
Donji Andrijevi	4.393	3.709

Izvor: Državni zavod za statistiku

Grafikon 1. Usporedba broja stanovnika općine Donji Andrijevi 2001. i 2011. godine



Izvor: Državni zavod za statistiku

Usporedba popisa stanovnika iz 2001. i 2011. godine, koja je prikazana u prethodnoj tablici i grafikonu, ukazuje na smanjenje broja stanovnika na području općine Donji Andrijevci za 684 stanovnika ili 15,57 %. Opadanjem broja stanovnika općine i županije prate negativan trend RH. Broj stanovnika na razini županije u 2011. godini niži je za 10,29 %, a na razini općine 15,57 % u odnosu na 2001. godinu.

U spolnoj strukturi stanovnika više je ženskog stanovništva (50,04%) nego muškog (49,96%). Udio mladog stanovništva, odnosno stanovništva do 0-29 godina u općini je 38,42 %. Stanovništva u dobnoj skupini od 30-59 godina ima 38,85 %, a u dobnoj skupini od 60 i više ima 22,72 % iz čega proizlazi da općina bilježi smanjenje udjela stanovnika starije životne dobi.

Tablica 10. Stanovništvo prema starosti i spolu općine Donji Andrijevi  
2001.

Prostorna jedinica	Spol	Ukupno	0 – 6 godina	0 - 14 godina	0 - 17 godina	0 - 19 godina	Žene u fertilnoj dobi	Radno sposobno stanovništvo	60 i više godina	65 i više godina	75 i više godina	Prosječna starost	Indeks staranja	Koeficijent starosti	
															Svega (15 – 49 godina)
Općina Donji Andrijevi	s	4.393	410	932	1.140	1.269	-	-	2.608	957	711	218	37,6	75,4	21,8
	m	2.171	225	495	608	671	-	-	1.425	358	246	65	35,3	53,4	16,5
	ž	2.222	185	437	532	598	989	259	1.183	599	465	153	39,9	100,2	27,0
BPŽ	s	176.765	15.633	34.728	42.344	47.509	-	-	108.692	36.839	26.751	8.376	37,8	77,5	21,0
	m	85.787	8.014	17.778	21.667	24.356	-	-	57.668	14.381	9.895	2.382	35,9	59,0	16,9
	ž	90.978	7.619	16.950	20.677	23.153	41.541	11.461	51.024	22.458	16.856	5.994	39,7	97,0	24,8
RH	s	4.437.460	336.964	754.634	931.927	1.053.240	-	-	2.828.632	955.556	693.540	236.708	39,3	90,7	21,6
	m	2.135.900	172.455	386.167	476.777	538.843	-	-	1.475.860	385.775	265.108	72.765	37,5	71,6	18,1
	ž	2.301.560	164.509	368.467	455.150	514.397	1.080.121	295.723	1.352.772	569.781	428.432	163.943	41,0	110,8	24,9
2011.															
Prostorna jedinica	Spol	Ukupno	0 – 6 godina	0 - 14 godina	0 - 17 godina	0 - 19 godina	Žene u fertilnoj dobi	Radno sposobno stanovništvo	60 i više godina	65 i više godina	75 i više godina	Prosječna starost	Indeks staranja	Koeficijent starosti	
															Svega (15 – 49 godina)
Općina Donji Andrijevi	s	3.709	248	618	784	888	-	-	2.448	843	643	305	40,4	94,9	22,7
	m	1.853	125	326	424	475	-	-	1.305	317	222	82	37,7	66,7	17,1
	ž	1.856	123	292	360	413	808	229	1.143	526	421	223	43,2	127,4	28,3
BPŽ	s	158.575	11.499	27.063	33.586	37.925	-	-	103.668	36.614	27.844	12.590	40,6	96,5	23,1
	m	77.115	6.038	14.011	17.346	19.585	-	-	52.635	14.619	10.469	4.125	38,5	74,6	19,0
	ž	81.460	5.461	13.052	16.240	18.340	35.340	9.837	51.033	21.995	147.375	8.465	42,5	119,9	27,0
RH	s	4.284.889	296.204	652.428	797.855	896.605	-	-	2.873.828	1.031.373	758.633	344.230	41,7	115,0	24,1

Prema popisu stanovništva, kućanstava i stanova iz 2011. godine, prosječan broj članova kućanstva na području općine prikazan je narednom tablicom.

Tablica 11. Broj članova kućanstva na području općine Donji Andrijevci prema podacima popisa stanovništva iz 2011. godine

Općina Donji Andrijevci	Ukupno	Broj članova kućanstava											Prosječan broj osoba u kućanstvu
		1	2	3	4	5	6	7	8	9	10	11 +	
Broj kućanstava	52.056	11.408	12.860	8.868	8.760	5.437	2.730	1.191	471	172	81	78	3,03
Broj osoba	157.755	11.408	25.720	26.604	35.040	27.185	16.380	8.337	3.768	1.548	810	955	-

Izvor: Državni zavod za statistiku

Prosječni broj osoba u kućanstvu vidljiv iz prethodne tablice iznosi 3,03. Najveći udio u ukupnom broju kućanstava čine kućanstva od 1 do 4 člana što ukupno čini 80,48 %. Nadalje, sukladno popisu stanovništva iz 2011. godine, podaci o stanovima za stalno stanovanje, stanovima koji se koriste povremeno i stanovima u kojima se samo obavlja djelatnost na području općine prikazani su tablicom u nastavku.

Tablica 12. Stanovi i kuće prema načinu korištenja

Ukupno	Stanovi za stalno stanovanje				Stanovi za povremeno korištenje		Stanovi za obavljanje djelatnosti	
		Nastanjeni	Privremeno nenastanjeni	Napušteni	Za odmor i rekreaciju	U vrijeme sezonskih radova u poljoprivredi	Iznajmljivani e turistima	Ostale djelatnosti
2001.								
Donji Andrijevci	1416	1413	1253	116	44	3	-	-
m <sup>2</sup>	1110.286	110.078	100.988	6.879	2.211	208	-	-
2011.								
Donji Andrijevci	1453	1450	1167	260	23	-	1	-
m <sup>2</sup>	122.892	122.692	103.539	18.004	1.149	-	70	130

Izvor: Državni zavod za statistiku

Iz tablice 12. vidljivo je kako na području općine ne postoje stanovi u svrhu iznajmljivanja turistima niti stanovi za odmor i rekreaciju. Udio stanova za stalno stanovanje je 80,31 %, za privremeno stanovanje 17,89 %, napušteno je 1,58 %, za ostale djelatnosti koristi se 0,14 %, a ukupno 0,06 % koristi se u vrijeme sezonskih radova u poljoprivredi.

- **Stanovništvo prema obrazovanju**

U narednoj tablici moguće je vidjeti stanje općine Donji Andrijevci prema kriteriju osnovnoškolskog, srednjoškolskog i visokog obrazovanja prema popisu stanovništva iz 2001. i 2011. godine. Iz priloženog je moguće vidjeti kako se segmenti srednjoškolskog i visokog obrazovanja kroz promatrano razdoblje progresivno povećavaju te u popisu iz 2011. godine možemo uočiti ukupno 41,98 % stanovnika koji su završili srednju školu, od čega veći dio otpada na muški dio populacije, a 4,31 % stanovnika općine završilo je visoki stupanj obrazovanja, od čega također neznatno veći dio otpada na muški dio populacije.

*Tablica 13. Stanovništvo općine Donji Andrijevci prema obrazovanju*

Popis 2011.													
	Ukupno	Bez škole		1-3 razreda osnovne škole		4-7 razreda osnovne škole		Osnovno obrazovanje.		Srednjoškolsko obrazovanje		Visoko obrazovanje	
		m	ž	m	ž	m	ž	m	ž	m	ž	m	ž
Općina Donji Andrijevci	3091	23	108	10	20	30	46	432	696	932	625	91	69
Popis 2001.													
	Ukupno	Bez škole		1-3 razreda osnovne škole		4-7 razreda osnovne škole		Osnovno obrazovanje		Srednjoškolsko obrazovanje		Visoko obrazovanje	
		m	ž	m	ž	m	ž	m	ž	m	ž	m	ž
Općina Donji Andrijevci	3461	31	179	49	101	181	288	496	619	833	528	65	40

*Izvor: Državni zavod za statistiku*

#### 2.4. Gospodarstvo

Gospodarstvo općine Donji Andrijevci organizira se i realizira kroz osnovne djelatnosti: poljoprivredu, industriju i obrt. U nastavku je vidljiv detaljni pregled gospodarskih karakteristika i uporabe poljoprivrednog zemljišta na području općine Donji Andrijevci te pregled broja gospodarskih subjekata u ostalim djelatnostima zastupljenim na području općine.

- **Broj poduzetnika na području Brodsko-posavske županije i općine Donji Andrijevci**

U Brodsko-posavskoj županiji u 2019. godini, prema broju obrađenih godišnjih financijskih izvještaja za statističke i druge potrebe, sjedište je imalo 2.085 poduzetnika, kod kojih je bilo 18.712 zaposlenih, što je u odnosu na prethodnu godinu povećanje broja zaposlenih za 1.553 ili 8,3 %.

Tablica 14. Osnovni financijski podaci poslovanja poduzetnika u gradovima i općinama Brodsko-posavske županije u 2019. godini

Naziv županije/ Grada/ općine	Broj poduzetnika		Broj zaposlenih		Ukupni prihodi		Dobit razdoblja		Gubitak razdoblja	
	Broj	Rang u RH	Broj	Rang u RH	Iznos	Rang u RH	Iznos	Rang u RH	Iznos	Rang u RH
<b>RH</b>	136.260	0	969.776	0	796,13 mlrd.	0	48,87 mlrd.	0	17,59 mil.	0
<b>Brodsko – posavska županija</b>	2.085	1	18.712	1	10,41 mlrd.	1	603,49 mil.	1	351,04 mil.	2
<b>Općina Donji Andrijevci</b>	34	/	138	/	56,39 mil.	/	616.379,00	/	/	/

Izvor: Rezultati poslovanja poduzetnika Brodsko-posavske županije u 2019. godini

Brodsko-posavska županija, u odnosu na druge županije, na 13. je mjestu prema broju zaposlenih kod poduzetnika, a prema ukupnim prihodima je na 15. mjestu. Prema neto dobiti/gubitku, pokazatelju produktivnosti rada mjerenim odnosom neto dobiti i broja zaposlenih te prema ekonomičnosti poslovanja, Brodsko-posavska županija na 16. je mjestu. Prema broju poduzetnika na 17. je mjestu, kao i prema produktivnosti rada mjerenim odnosom ukupnih prihoda i broja zaposlenih.

#### 2.4.1. Poduzetnička zona

Namjera osnivanja Poduzetničke zone jest poticanje razvoja poduzetništva kao pokretačke snage lokalnog održivog gospodarskog razvoja s ciljem povećanja broja gospodarskih subjekata na području općine Donji Andrijevci i poboljšanja njihovih poslovnih rezultata, povećanje konkurentnosti poduzetnika, porast zaposlenosti te povećanje udjela proizvodnje u ukupnom gospodarstvu općine Donji Andrijevci.

Općina Donji Andrijevci je prostornim planom planirala izgradnju Poduzetničke zone Donji Andrijevci 4 površine 15,46 ha, a Republika Hrvatska je ugovorom o darovanju za navedene namjene darovala 17,93 ha zemljišta. Općina Donji Andrijevci je na dobivenom zemljištu od Republike Hrvatske djelomično izgradila infrastrukturu u poduzetničkoj zoni (vodoopskrbni cjevovod i oborinska odvodnja ispod makadamske pristupne ceste), ali u navedenoj jedinici lokalne samouprave poduzetnička zona nije u funkciji (nemaju poduzetnike ni zaposlene). U Općini Donji Andrijevci sredstva Državnog proračuna čine većinu ulaganja u poduzetničku zonu.

#### 2.4.2. Turizam

Općina Donji Andrijevci zahvaljujući svom geoprometnom položaju, konfiguraciji i kakvoći tla, prirodnim resursima, povijesno-kulturnoj baštini i drugim vrijednostima može razvijati različite oblike selektivnog turizma. Područje općine je nedovoljno turistički razvijeno iako postoje povoljni uvjeti za razvoj seoskog turizma.

Razvoj turizma moguć je izgradnjom smještajnih i drugih ugostiteljskih građevina, lovačkih domova, izletničkih skloništa s kvalitetnim oblikovanjem građevine i njenog okoliša, osiguranjem optimalne odvodnje i deponiranja otpada, uređenjem pješačkih staza, odmorišta, vidikovaca na način koji je prilagođen prirodnom okolišu.

### 2.4.3. Poljoprivreda

Poljoprivredna proizvodnja ključan je segment gospodarske aktivnosti ruralnih općina kroz koji im se omogućuje stvaranje vlastitog identiteta i prepoznatljivosti. Poljoprivredni aspekt općine Donji Andrijevi aдекватno je razvijen i nosi daljnji potencijal razvoja.

Na području općine Donji Andrijevi poljoprivredna zemljišta najvećim dijelom iskorištavaju se za oranice i voćnjake.

Tablica 15. Poljoprivredni kapaciteti općine Donji Andrijevi

Poljoprivredni kapaciteti općine Donji Andrijevi		
Ukupan broj obradivih poljoprivrednih površina	2484,1	
Ukupan broj OPG-a	180	
Ukupan broj poljoprivrednih obrta	5	
Ukupan broj SOPG-a	2	
Ukupan broj trgovačkih društava i zadruga	<b>TD</b>	<b>Zadruga</b>
	3	0
Skladišni kapaciteti	6.000t za žitarice tvrtke LUG d.o.o., Staro Topolje, Dalmatinska 51	
Vodeća obradiva poljoprivredna zemljišta	<b>Oranice, vinogradi (P1)</b>	<b>Voćnjaci, livade, pašnjaci i trstik (P2, P3)</b>
	3469,88 ha	276,28 ha
Ukupna poljodjelska površina	3746,16 ha	
Najzastupljenije kulture na oranicama	žitarice	
Najzastupljenija kultura voćarstva	jabuke, šljive	
Najzastupljenija grana stočarstva	svinjogojstvo	

Izvor: Općina Donji Andrijevi i APPRRR

U narednoj tablici vidljive su najzastupljenije i najrazvijenije grane poljoprivredne proizvodnje općine Donji Andrijevi.

Tablica 16. Karakteristike poljoprivredne proizvodnje općine Donji Andrijevi

<b>RATARSTVO</b>	<ul style="list-style-type: none"> <li>✓ Dugotrajna prisutnost na području općine</li> <li>✓ Značajna ratarska kultura su žitarice</li> </ul>
<b>VOĆARSTVO</b>	✓ Od voćarskih kultura najzastupljenije su jabuke na 5,94 ha i šljive na 2,27 ha

Izvor: APPRRR

## 2.5. Infrastrukturalna obilježja općine Donji Andrijevci

Infrastrukturalna predstavlja skup izgrađenih objekata i opreme koja osigurava socijalno, političko, ekonomsko i komunikacijsko funkcioniranje društva u cjelini. Njena osnovna funkcija ogleda se u olakšavanju proizvodnje dobara i pružanja usluga te distribucije gotovih proizvoda.

### 2.5.1. Prometna infrastrukturalna

Općina Donji Andrijevci povoljnog je geoprometnog položaja, s obzirom kako njenim prostorom prolaze važni državni i međudržavni prometni koridori. Područje općine dobro je povezano cestovno i željeznički s područjem cijele regije pa i šire. Istočnim dijelom prolazi trasa državne autoceste A5 koja prolazi kroz nenaseljeni dio općine, a autocesta A3 (GP Bregana – Zagreb – Slavonski Brod – Lipovac) prolazi južnim dijelom. Na prostoru općine smještene su četiri županijske ceste i tri lokalne ceste. Preko područja općine izgrađena je željeznička pruga Zagreb – Vinkovci u dužini od 4.075 m. Željeznički kolodvor nalazi se u naselju Donji Andrijevci, a stajalište u naselju Staro Topolje.

Tablica 17. Pregled željezničke infrastrukture općine Donji Andrijevci

ŠIFRA PRUGE	NAZIV PRUGE
M105	Novska – Tovarnik (državna granica)

Izvor: Razvojna strategija općine Donji Andrijevci 2015. – 2020.

Tablica 18. Pregled cestovne infrastrukture općine Donji Andrijevci

Cestovna infrastrukturalna općine Donji Andrijevci			
Vrsta ceste	Naziv	Opis ceste	Duljina
Županijske ceste	ŽC4218	D. Andrijevci (Ž4202) – Divoševci – V. Kapanica – Gundinci – B. Greda – Štitar – Ž4170	14.050 m
Lokalne ceste	LC 42044	Željeznički kolodvor Donji Andrijevci – Ž4202	1.725 m
	LC42041	Šušnjevcu (Ž4187) – Vrhovina – Klokočevik – Novo Topolje (Ž4163)	
	LC4217	Stružani – Zoljani – Kupina (Ž4219)	
Nerazvrstane ceste	Ulice, planinski, poljski, protupožarni i gospodarski putovi te druge nerazvrstane prometne površine na kojima se odvija promet.		

Izvor: Odluka o razvrstavanju javnih cesta NN 17/20, Razvojna strategija općine Donji Andrijevci 2015. – 2020.

Na području općine nalaze se nerazvrstane ceste, a njihovu mrežu čine: ulice, seoski ili poljski putevi te druge nerazvrstane prometne površine na kojima se odvija promet.

Općinsko vijeće općine Donji Andrijevci donijelo je Odluku o nerazvrstanim cestama na području općine Donji Andrijevci (»Službeni vjesnik Brodsko – posavske županije«, broj 02/18, 17/18, 12/19, 21/19 i 31/20), kojom se uređuje korištenje, upravljanje, održavanje, građenje, rekonstrukcija, zaštita, financiranje te poslovi nadzora na nerazvrstanim cestama na području općine Donji Andrijevci.

Nerazvrstana cesta je cesta na području općine koja se koristi za promet vozilima, koju svatko može slobodno koristiti na način i pod uvjetima propisanim zakonom kojim se uređuju ceste, drugim propisima, a koja nije razvrstana kao javna cesta. Izgradnja nerazvrstanih cesta i njihova modernizacija predstavljaju jedan od prioriteta razvoja komunalne infrastrukture. Općina Donji Andrijevci ustrojila je Registar nerazvrstanih cesta koji je vidljiv u narednoj tablici.

Tablica 19. Jedinствена база података неразврстаних цеста на подручју опćине Доњи Андријеви

<b>JEDINSTVENA BAZA PODATAKA NERAZVRSTVANIH CESTA NA PODRUČJU OPĆINE DONJI ANDRIJEVCI</b>				
<b>Broj</b>	<b>k.o.</b>	<b>Naziv ulice</b>	<b>duljina (m)</b>	<b>k.č.br.</b>
1.	Novo Topolje	Luke (ulica prema groblju)	1080	596, 657, dio 121
1.	Staro Topolje	Ive Lole Ribara - odvojak	320	Dio 684
2.	Staro Topolje	Varcaga (prema Bitunjcu)	145	687, 725
3.	Staro Topolje	Selo (između k.br. 143 i 147)	183	680
4.	Staro Topolje	Selo (između k.br. 53 i 55)	175	682
5.	Staro Topolje	Dalmatinska ulica - odvojak	1780	864, 863, 857
6.	Staro Topolje	Ive Lole Ribara	2900	689,684,683
7.	Staro Topolje	Dalmatinska ulica	2500	873,866,853,830
1.	Sredanci	Selište	92	dio 218, dio 601, dio 522
2.	Sredanci	Selo (od k.br. 45 do 53)	226	537
3.	Sredanci	Selo (između k.br. 12 i 14/1)	53	521
4.	Sredanci	Selo (između k.br. 81 i 83)	50	528
5.	Sredanci	Selo (između k.br. 28 i 30)	117	520
6.	Sredanci	Selo (između k.br. 113 i 113B)	40	531
7.	Sredanci	Krčevine	157	588/1
8.	Sredanci	Gosjelica	660	642, 640
9.	Sredanci	Selo	2050	534,536

1.	Donji Andrijevc	Šljivice	217	dio 2065
2.	Donji Andrijevc	Hrvatskih branitelja	265	2103
3.	Donji Andrijevc	Hrvatskih branitelja-odvojak	190	2106/12
4.	Donji Andrijevc	Trnavačka ulica	383	303
5.	Donji Andrijevc	Kolodvorska	1460	46, 164/1,60
6.	Donji Andrijevc	30. svibnja	298	865/2
7.	Donji Andrijevc	Radničko naselje	1068	5/16
8.	Donji Andrijevc	Željeznička ulica	1404	970
9.	Donji Andrijevc	Bilo	448	dio 892, dio 958/1, dio 959/1, dio 984/6, dio 954/5
10.	Donji Andrijevc	Braće Radić	820	1244
11.	Donji Andrijevc	Braće Radić- odvojak (kod Markovca)	350	1269/1
12.	Donji Andrijevc	Braće Radić- odvojak (kod Balabanića)	100	Dio 1244
13.	Donji Andrijevc	Baruga	354	1275, 1261, dio 1264, dio 1263, 1262
14.	Donji Andrijevc	Perkovačka ulica	740	1338
15.	Donji Andrijevc	Slavonska	915	1498/1
16.	Donji Andrijevc	Trpimirova ulica	184	1497/1
17.	Donji Andrijevc	Selska cesta	270	795
18.	Donji Andrijevc	Ulica Josipa Kozarca	507	673
19.	Donji Andrijevc	Dalmatinska	440	Dio 1591
20.	Donji Andrijevc	Ulica domovinskog rata	460	1706/24
21.	Donji Andrijevc	Ulica dr. Mije Pišla	191	1706/31
22.	Donji Andrijevc	Sajmište	298	1706/3
23.	Donji Andrijevc	Sajamska ulica	655	552
24.	Donji Andrijevc	Ulica S. Babunovića	183	536
25.	Donji Andrijevc	Školska ulica	680	512
26.	Donji Andrijevc	Trg kralja Tomislava	190	dio 832
27.	Donji Andrijevc	Trg kralja Tomislava (prema ambulanti)	185	491/4, 511/13
28.	Donji Andrijevc	Školski odvojak	80	511/15
29.	Donji Andrijevc	Grobljanska	470	489
30.	Donji Andrijevc	Jelanje	1450	1514
31.	Donji Andrijevc	Kamarište	540	409
32.	Donji Andrijevc	Glovac	950	844
33.	Donji Andrijevc	Zagrebačka ulica	2450	2059, dio 832
34.	Donji Andrijevc	Matije Gupca	2570	Dio 832, 1389/1
UKUPNO:			21765	

Izvor: Općina Donji Andrijevc

### 2.5.2. Telekomunikacijska infrastruktura

Na području općine Donji Andrijevi poštanski promet obavlja „Hrvatska pošta“ d.d., odnosno osnovne poštanske jedinice – poštanski ured pri čemu je dostavom pošiljki pokriveno cijelo administrativno područje općine Donji Andrijevi. Vrste poslova koje ured obavlja su isključivo prijam i dostava pošiljki i telegrama. Dostupnost poštanske mreže na području općine je zadovoljavajuća te osigurava adekvatno ispunjavanje potreba korisnika.

Sustav mreže fiksnih telekomunikacija ima vrlo dobru pokrivenost. Viši komutacijski čvor kojem pripada područje općine smješten je u Slavonskom Brodu (EWSD). Za općinu u naselju Donji Andrijevi smješten je općinski komutacijski čvor KC Donji Andrijevi tipa: SI2000/224. U Starom Topolju izgrađena je bazna GSM postaja s antenskim stupom mobilne telefonije VIPnet-a. U središtu naselja Donji Andrijevi uz zdravstvenu stanicu i u Sredancima uz autocestu nalaze se i bazne GSM postaje T-mobile.

Područje općine u 2021. godini implementirano je s pristupnim točkama za 5G mrežu na lokacijama zgrade općine s trgov, parkom i školom te su pokrivena igrališta i društveni dom u Starom Topolju. Instalirana je bežična mreža WIFI4EU kojom je građanima omogućen besplatni pristup internetu na javnim površinama na području općine Donji Andrijevi. U naselju Novo Topolje ne postoje tehničke mogućnosti za instalaciju predmetne bežične mreže. Prema popisu stanovništva iz 2011. godine na područje općine internetom se koristilo 477 kućanstava.

### 2.5.3. Vodoopskrba i odvodnja

Na području općine Donji Andrijevi nalazi se distributivna vodoopskrbna mreža duljine 14 km koja se u potpunosti nalazi u naselju Donji Andrijevi. Na distributivnoj mreži u naselju Donji Andrijevi postoji 830 priključaka, od čega je 788 priključaka na kućanstva, a 42 na gospodarstva. Na području općine također je izgrađeno 12 km magistralnih cjevovoda. Vodovod i kanalizacija d.o.o. Vinkovci gospodari vodoopskrbnim objektima u općini Sikirevci s čijeg crpilišta dolazi voda za korisnike s područja općine Donji Andrijevi.

Tablica 20. Vodoopskrbni sustav i sustav odvodnje općine Donji Andrijevi

Vodoopskrbni sustav općine Donji Andrijevi		
Sustav za snabdijevanje pitkom vodom za općinu Donji Andrijevi	Vodovod Slavonski Brod	
Naselja obuhvaćena vodoopskrbom	Donji Andrijevi, Sredanci, Staro Topolje	
Glavni opskrbeni cjevovod	Sikirevci	
	Oprisavci	
Magistralni cjevovod	Istočna Slavonija iz sustava Sikirevci i crpne stanice Oprisavci	<b>Duljina magistralnog cjevovoda</b>
		29058

Izvor: Općina Donji Andrijevi

Na istočnom dijelu Brodsko-posavske županije, u naselju Donji Andrijevi, postoji mješoviti kanalizacijski sustav koji je u funkciji s ispuhom u vodotok Svržnica. Kanalizacijski kolektori izvedeni su uglavnom od betonskih i manjim dijelom od PVC ili PE cijevi. Prema raspoloživim podacima do sad je na aglomeraciji Donji Andrijevi izvedeno ukupno 17 km kanalizacije i 5 CS.

#### 2.5.4. Energetski sustav

Općina Donji Andrijevcu u potpunosti je pokrivena elektroenergetskim razvodom. Razvod je izvršen zračnim (ZDV) i podzemnim (KDV) vodovima od 10 kV. Distribucijska mreža u općini obuhvaća 35 kV 10(20) kV i 0,4 kV naponske razine te javnu rasvjetu. Opskrba električnom energijom vrši se preko trafostanice TS 35/10 kV Donji Andrijevcu razvodom od 10 kV do 17 trafostanica TS 10/0,4 za naselja Donji Andrijevcu, Staro Topolje i Novo Topolje. Opskrba električnom energijom naselje Sredanci vrši se iz općine Oprisavci 10 kV vodom kojim se električna energija dovodi do 4 trafostanice TS 10/0,4. Distribuciju električne energije obavlja DP Elektra, Slavonski Brod. Napajanje potrošača na području općine je zadovoljavajuće, a detaljno prikazan energetski sustav općine Donji Andrijevcu vidljiv je u narednoj tablici.

Tablica 21. Energetski sustav općine Donji Andrijevcu

<b>Energetski sustav općine Donji Andrijevcu</b>	
Pokrivenost općine sustavom električne energije	100 %
Distribucijsko područje	Slavonski Brod Đakovo – Donji Andrijevcu Slavonski Brod – Donji Andrijevcu Đakovo – EVP Andrijevcu Slavonski Brod – EVP Andrijevcu
Opskrbljivač električnom energijom	DP Elektra, Slavonski Brod
Trafostanice	TS 110/25kV EVP Andrijevcu, TS 110/25kV Donji Andrijevcu
Broj TS-a u općini	23
Način priključenja TS-a	Zračni (ZDV) i podzemni (KDV) vodovi

Izvor: Općina Donji Andrijevcu

### - *Opskrba plinom*

Plinskom mrežom na području općine Donji Andrijevcu pokrivena su naselja Donji Andrijevcu, Staro i Novo Topolje. Distribucija plina obavlja poduzeće Plin-projekt d.o.o. Nova Gradiška. Dio stanovništva općine, koristi plinsku mrežu, dok ostatak stanovništva za ogrjev koristi drva i ugljen.

Na području općine izgrađen je Jadranski naftovod (JANAF) DN 400 u dužini od 8.375 m naftovod DN 300 US Ruščica – OS Beničanci u dužini 3.530 m i naftovod DN 300 OS Đeletovci – US Ruščica u dužini od 8.375 m. Ne postoje lokacije na kojima se vrši ekstrakcija nafte i zemnog plina iz zemljišne kore.

Transport plina i nafte vrši se magistralnim plinovodom DN 400 ANSI 300 Slavonski Brod – Negoslavci, koji područjem općine prolazi duljinom od 8.000 m. Maksimalni protočni kapacitet plinovoda iznosu 150.000 m<sup>3</sup>/h, a služi za napajanje svih distributivnih područja na trasi gdje plinovod prolazi.

U općini Donji Andrijevcu nalazi se primopredajna plinska mjerno-redukcijska stanica u okviru blokadno – ispuhivačke stanice, te jedna mjerno – redukcijska stanicu u Radničkom naselju, Donji Andrijevcu.

*Slika 8. Plinski distribucijski sustav u brojkama*



*Izvor: Općina Donji Andrijevcu, "Plin Projekt" d.o.o.*

### **2.5.5. Gospodarenje otpadom**

Općina Donji Andrijevcu uspostavila je kvalitetan organizirani sustav gospodarenja otpadom pri čemu su odvozom otpada obuhvaćena sva naselja općine. Organizirano prikupljanje i odvoz komunalnog otpada na području općine Donji Andrijevcu vrši trgovačko društvo „Runolist“ d.o.o. iz Vrpolja. Detaljno prikazan sustav gospodarenja otpadom općine Donji Andrijevcu vidljiv je u narednoj tablici.

Tablica 22. Sustav gospodarenja otpadom općine Donji Andrijevi

Sustav gospodarenja otpadom općine Donji Andrijevi				
Broj stanovnika obuhvaćen odvozom otpada	925			
Broj naselja obuhvaćen odvozom otpada	4			
Kapacitet kanti za otpad	1201 fizičke osobe		11001 pravne osobe	
Broj zelenih otoka po naseljima	Donji Andrijevi	Staro Topolje	Novo Topolje	Sredanci
	0	0	0	0
Broj kanti za glomazni otpad/zapremnina	0			
Vrste otpada za odlaganje na zelenim otocima	/			
Odvoz glomaznog otpada po korisniku bez naknade	2 odvoza godišnje			
Odvoz otpada	<b>Vrsta otpada</b>		<b>Broj odvoza</b>	<b>Naselje</b>
	Miješani komunalni otpad		1 tjedno	4
Obavješćavanje o odvozu otpada	Runolist d.o.o.			
Trgovačko društvo za odvoz otpada	Runolist d.o.o.			
Kapaciteti „Runolist“ d.o.o Vrpolje (vozila i strojevi)	2 kamiona za odvoz otpada, 1 kamion za odvoz metalnih kontejnera, 4 kamiona kiperi sa prikolicom, 2 kombi vozila za prijevoz pokojnika i cvijeća, 2 kombi transporteri, 3 Caddy pick up-a, 5 osobnih automobila, 3 traktora s malčerima i kosilicom, 2 Damper-a 1 Unimog s priključcima za čišćenje i rukom za košenje, 5 raznih bagera, 1 rezačica za kocku, 4 pegle i žabe za nabijanje, 1 labudica za prijevoz strojeva, 7 trimera za košenje, 2 velike kosilice, 2 škare za živicu i 2 puhača za lišće			
Broj zaposlenih	37			

Prema podacima Izvješća o načinu gospodarenja otpadom općine Donji Andrijevcima za 2020. godinu, prikupljeno je 625,55 t miješanog komunalnog otpada koji se odlaže na odlagalište kojim upravlja tvrtka „Univerzal“ d.o.o. Đakovo.

Na području općine Donji Andrijevcima ne postoji oformljeno, registrirano i uređeno odlagalište komunalnog otpada. Odlagalište Alabarica sanirano je i zatvoreno u rujnu 2016. godine u postupku projekta "Sanacija odlagališta komunalnog otpada "Alabarica" u Donjim Andrijevcima" koji je financiran iz Europskog kohezijskog fonda 85% i Fonda za zaštitu okoliša i energetske učinkovitost 15%.

### **2.5.6. Prostorno-planski dokumenti**

Sukladno odredbama Zakona o prostornom uređenju primarno mjesto daje se Prostornom planu županije kojim se razvijaju načela prostornog uređenja i definiraju prostorno-razvojni ciljevi te organizacija, zaštita, uporaba i namjena prostora.

Prostorni plan županije daje pregled prostorne i gospodarske strukture županije, sustava središnjih naselja regionalnog značenja, sustava razvojne regionalne infrastrukture, temelj za uređenje i zaštitu prostora, mjerila i smjernice za gospodarski napredak, očuvanje i unapređenje prirodnih, kulturno-povijesnih i krajobraznih vrijednosti, unapređenje i zaštitu okoliša te druge segmente od važnosti za županiju.

#### *2.5.6.1. Prostorni plan Brodsko-posavske županije*

Prostorni plan Brodsko-posavske županije donesen je 2001. godine, s izmjenama i dopunama 2005., 2008., 2010., 2012., i 2020. godine koje su objavljene u »Službenom vjesniku Brodsko-posavske županije«, broj 04/01, 06/05, 11/08, 14/08-pročišćeni tekst, 05/10, 09/12 i 39/20 pročišćene Odredbe, 45/20 – pročišćeni tekst).

Globalni prioriteti predviđeni Prostornim planom Brodsko-posavske županije koji obuhvaćaju i područje općine Donji Andrijevcima odnose se na:

- poboljšanje učinkovitosti korištenja već angažiranog prostora,
- iskorištenje raspoloživih i nedovoljno učinkovitih potencijala prvenstveno na lokacijama i kapacitetima koji mogu bez većih ulaganja dati brze, kvalitetne i višeznačne učinke,
- stvaranje kvalitativnih pretpostavki za poboljšanje uvjeta života posebno u depopulacijskim područjima (pokretanje i unapređenje gospodarstva uz osnaživanje prometnih funkcija),
- saniranje kritičnih mjesta ugrožavanja prostora i okoliša - otklanjanje nedostataka i poboljšavanje postojećih infrastrukturnih sustava,
- osigurati optimalno opće kretanje stanovništva (prirodne migracijske tokove),
- postizanje ravnomjernog rasporeda stanovništva u policentričnom sustavu naselja,
- obnovu ruralnih naselja (gdje je to objektivno i moguće), uključujući stvarno poboljšanje standarda i kvalitete života,
- svestranu revitalizaciju demografski najugroženijih i strateški značajnih područja (pogranična područja),
- poticanje povratka hrvatskog stanovništva iz inozemstva i ostalog stanovništva iz dijaspeore u njihov zavičaj,
- zaustavljanje emigracije mlađeg i visokoobrazovanog stanovništva u inozemstvo,
- poboljšanje strukturnih i ostalih obilježja stanovništva.

### *2.5.6.2. Prostorni plan općine Donji Andrijevci*

Prostorni plan uređenja općine Donji Andrijevci donesen je 22.11.2002. godine (»Službeni vjesnik Brodsko – posavske županije«, broj 19/02, 15/11). Postupak izrade I. Izmjena i dopune PPUO Donji Andrijevci pokrenut je Odlukom o izradi izmjena i dopuna Prostornog plana uređenja općine Donji Andrijevci donesenoj na 7. sjednici Općinskog vijeća općine Donji Andrijevci, održanoj dana 18. ožujka 2010. godine, objavljenoj u . »Službenom vjesniku Brodsko – posavske županije«, broj 4/10, zatim je donesena Odluka o usklađenju Prostornog plana uređenja općine Donji Andrijevci sa Zakonom o prostornom uređenju (»Službeni vjesnik Brodsko – posavske županije«, broj 28/14) i zadnje, 3. Izmjene i dopune Prostornog plana uređenja općine Donji Andrijevci donesene su na 29. sjednici Općinskog vijeća, održanoj dana 31.3.2021. godine, a objavljene su u »Službenom vjesniku Brodsko - posavske županije«, broj 14/21.

Aktivnosti provedbe u okviru temeljnog PPUO i III. Izmjena i dopuna PPUO općine Donji Andrijevci biti će usmjerene na:

- Racionalno gospodarenje prostorom općine,
- Stroža primjena zaštite prostora općine,
- Razvoj ruralnog prostora,
- Održivi razvoj i zaštita okoliša,
- Sprječavanje nepovoljnih utjecaja na okoliš (zaštita tla, voda, šuma, zraka; zaštita od buke, požara, poplava, tuče).

## **2.6. Društvena infrastruktura**

Gledano s aspekta ustanova značajnih za društveni razvoj zajednice u općini Donji Andrijevci ističu se sportski klubovi, udruge, DVD i KUD kao centri društvenog i kulturnog života.

### *2.6.1. Odgojno obrazovni kapaciteti*

Odgojno - obrazovnu infrastrukturu na području općine Donji Andrijevci čini Osnovna škola "Viktor Car Emin" Donji Andrijevci. Na području općine osnovan je i Dječji vrtić "Vila Zvončica" čiji su osnivači Općina Donji Andrijevci, Velika Kopanica, Trnava i Oprisavci. Detaljan prikaz odgojno – obrazovne infrastrukture prikazan je u narednoj tablici.

Tablica 23. Odgojno-obrazovna infrastruktura općine Donji Andrijevci

Odgojno-obrazovna infrastruktura općine Donji Andrijevci			
	<b>Osnovna Viktor Car Emin</b>	Broj polaznika/učenika 2020/21	202
		Učenici s teškoćama u razvoju	11
		Učenici putnici	0
		Broj učitelja	23
		Broj stručnih suradnika	3
		Broj pomoćnika u nastavi	2
		Način odvijanja nastave	1 smjena - prijedodne
	<b>Područna škola Staro Topolje</b>	Broj polaznika/učenika 2020/21	27
		Učenici s teškoćama u razvoju	3
		Učenici putnici	19
		Broj učitelja	3
		Broj stručnih suradnika	0
		Broj pomoćnika u nastavi	0
		Način odvijanja nastave	2 smjene
	<b>Područna škola Sredanci</b>	Broj polaznika/učenika 2020/21	16
		Učenici s teškoćama u razvoju	0
		Učenici putnici	16
		Broj učitelja	2
		Broj stručnih suradnika	0
		Broj pomoćnika u nastavi	0
		Način odvijanja nastave	2 smjene
	<b>Područna škola Divoševci</b>	Broj polaznika/učenika 2020/21	13
		Učenici s teškoćama u razvoju	1
		Učenici putnici	8
		Broj učitelja	2
		Broj stručnih suradnika	0
		Broj pomoćnika u nastavi	0
		Način odvijanja nastave	2 smjene

Izvor: Osnovna škola "Viktor Car Emin" Donji Andrijevci, Općina Donji Andrijevci

Osnovna škola „Viktor Car Emin“ prvi put se spominje 1776. godine. Školu je tih godina pohađalo 29 do 33 učenika, koji su bili samo dječaci. 1787. godine škola je prestala s radom i ponovno se otvorila 1830. godine kao redovna Pučka škola u Donjim Andrijevcima. 1. listopada 1874. godine otvorena je i Škola za djevojčice. Sve do 1951. godine to je bila Pučka škola (od 1. do 4. razreda), no na inicijativu tadašnjeg ravnatelja i stanovnika općine, otvara se i građanska škola (od 5. do 8. razreda).



*Izvor: Osnovna škola „Viktor Car Emin“, Donji Andrijevići*

Godine 2008. Ministarstvo mora, prometa i regionalnog razvoja u suradnji s Brodsko-posavskom županijom i Općinom Donji Andrijevići realiziralo je projekt po kojem je Osnovna škola "Viktor Car Emin" doživjela velike promjene. Škola je proširena, a uz nju je napravljena i dvorana koja ima kapacitet od 300 sjedećih mjesta i zadovoljava sve standarde današnje gradnje.



*Izvor: Osnovna škola Viktor Car Emin, Donji Andrijevići*

Osnovna škola „Viktor Car Emin“ obuhvaća upisno područje mjesta Donji Andrijevići – sela Donji Andrijevići, Staro Topolje, Novo Topolje, Sredanci te iz općine Velika Kopanica Divoševci. Matična škola je u Donjim Andrijevcima, dok su područne škole u Starom Toplju, Sredancima i Divoševcima. Udaljenost područnih škola od matične škole: PŠ Sredanci – 6 km, PŠ Divoševci 6 km i PŠ Staro Topolje 5 km.

Škola broji 47 zaposlenika od čega su 30 učitelja i 3 stručna suradnika –pedagoginja, knjižničarka i defektologija, a ostalo je administrativno-tehničko osoblje.

Matičnu školu pohađa 202 učenika, dok područne škole pohađa ukupno 56 učenika.

U matičnoj školi nastava se odvija u jutarnjoj smjeni, a u područnim školama u dvije smjene. Učenici 7. i 8. razreda u poslijepodnevnom satima imaju izbornu nastavu. Poslije nastave također se odvijaju dodatna i dopunska nastava te mnogobrojne izvannastavne aktivnosti. Za sve učenike koji putuju organiziran je autobusni prijevoz. Ukupno se prevozi 42 učenika.

### 2.6.2. Zdravstvena i socijalna skrb

Zdravstvene usluge pružaju se u dvije ambulante obiteljske (opće) medicine sa savjetovalištem za djecu i dvije stomatološke ambulante koje pružaju primarnu zdravstvenu zaštitu za područje cijele općine. Ambulante pripadaju Domu zdravlja Slavonski Brod. U narednoj tablici vidljivi su detaljni podaci vezani za pružanje zdravstvenih usluga na području općine.

Tablica 24. Zdravstvena i socijalna skrb na području općine Donji Andrijevi

Zdravstvena skrb na području općine Donji Andrijevi		
Mjesto pružanja zdravstvene skrbi	Ispostava doma zdravlja Slavonski Brod	
	Zavod za hitnu medicinu BPŽ	
	Nastavni zavod za javno zdravstvo	
Broj osiguranika/pacijenata	3.280	
Kategorije zdravstvene zaštite		
	Broj liječničkih timova	Broj pacijenata/osiguranika
Opća medicina	2	1760+1520
	Broj ugovornih liječnika	Broj pacijenata/osiguranika
Dentalna medicina	2	1764+1112

Izvor: HZZO, Općina Donji Andrijevi

Općina Donji Andrijevi u skladu sa Zakonom o socijalnoj skrbi dodjeljuje jednokratne novčane pomoći te pomoći za ogrjev korisnicima socijalne skrbi, koje su financirane iz županijskog proračuna. Pomoći financirane iz općinskog proračuna su: jednokratna pomoć za opremu novorođenčadi, za prijevoz učenika srednjih škola i jednokratna pomoć redovitim studentima.

### 2.6.3. Civilno društvo

Civilno društvo čini skupina građana dobrovoljno udruženih s ciljem zagovaranja zajedničkih interesa. Dva osnovna organizacijska oblika civilnog društva jesu zaklade i udruge, a u narednoj tablici dan je prikaz aktivnih udruga sa sjedištem u općini Donji Andrijevi. Sukladno podacima iz Registra udruga u općini Donji Andrijevi, registrirano je ukupno sedamnaest aktivnih udruga, a najviše u području djelovanja sporta.

Tablica 25. Popis udruga koje djeluju na području općine Donji Andrijevi

Registarski broj	Naziv udruge	Adresa	OIB	Status
12000155	Nogometni klub "Omladinac" Staro Topolje	Dalmatinska BB, Staro Topolje	97660270894	Aktivna
12001776	Biciklistička udruga Donji Andrijevi	Zagrebačka 16, Donji Andrijevi	44126477105	Aktivna
12000466	Športsko društvo "Šokadija" Sredanci	Sredanci bb, Sredanci	85913442421	Aktivna
12001887	Ribolovno društvo "Ribnjak kod Đine" Donji Andrijevi	Zagrebačka 129b, Donji Andrijevi	82434646576	Aktivna
12000910	Kulturno umjetničko društvo Slavonija Staro Topolje	Ive Lole Ribara 71, Staro Topolje	13066904175	Aktivna
12001386	Udruga Hrvatskih branitelja Domovinskog rata "Vražja četa" 108. Brigada	Trg kralja Tomislava , Donji Andrijevi	54843574175	Aktivna
12001179	Rukometni klub "Donji Andrijevi"	Trg kralja Tomislava 8, Donji Andrijevi	45655951148	Aktivna
12001116	Leptir – udruga za cjelovit i skladan razvoj djece	Grobljanska 20, Donji Andrijevi	38754751255	Aktivna
12001322	Udruga umirovljenika Donji Andrijevi	Matije Gupca 56, Donji Andrijevi	87263570300	Aktivna
12000451	Dobrovoljno vatrogasno društvo Donji Andrijevi	Posavska 24c, Donji Andrijevi	5577136701	Aktivna
12001078	Muška pjevačka skupina "Starotopoljani" Staro Topolje	I. L. Ribara 71, Staro Topolje	32314509465	Aktivna
12000187	Športsko ribolovna udruga "Štuka" Donji Andrijevi	Kralja Tomislava 15, Donji Andrijevi	97394371628	Aktivna
12000317	Nogometni klub "Tomislav" Donji Andrijevi	Trg kralja Tomislava 14, Donji Andrijevi	43936032934	Aktivna
12001433	Braniteljsko-invalidska ribolovna udruga "Šaran", Donji Andrijevi	Trg kralja Tomislava 14, Donji Andrijevi	94158360312	Aktivna
12000625	Kulturno umjetničko društvo "Tomislav" Donji Andrijevi	Trg kralja Tomislava 5, Donji Andrijevi	82584587377	Aktivna
12001109	Nogometni klub "Tomislav" Veterani	Trg kralja Tomislava 14, Donji Andrijevi	12376161297	Aktivna
12000200	Šahovski klub "Tomislav Donji Andrijevi	Trg kralja Tomislava 5, Donji Andrijevi	94483388485	Aktivna

Izvor: Registar udruga Republike Hrvatske

#### 2.6.4. *Kulturna obilježja*

U okviru promicanja značajnih kulturnih interesa i očuvanja kulturne baštine svojim radom na području općine ističu se Kulturno umjetničko društvo "Tomislav,, i Kulturno umjetničko društvo "Slavonija".

**Kulturno umjetničko društvo "Tomislav"** osnovano je 1939. godine kao ogranak „Seljačke sloge“. „Seljačka sloga“ tada je bila jedina kulturno-prosvjetne organizacije, koja se zalagala za očuvanje i obnavljanje starinske seljačke baštine. Od 1963. godine do 1967. godine u Donjim Andrijevcima su se održavale općinske smotre folklora, koje su začetak današnjeg "Brodskog kola", najstarije smotre izvornog folklora u Hrvatskoj, koja se u Slavonskom Brodu počinje održavati 1964. godine. Cilj Kulturnog umjetničkog društva "Tomislav" je bavljenje kulturno-umjetničkom djelatnošću u smislu izučavanja izvornog i reproduktivnog folklora, literarnog izričaja, vokalne i instrumentalne glazbe, izrade narodnih nošnji samo za svoje članove, te poticanje mladih na aktivni angažman na svim područjima javnog i društvenog života.



**Kulturno umjetničko društvo "Slavonija"** osnovano je u siječnju 2006. godine. Broji oko 25 aktivnih članova. Djeluje u tri skupine: folklorna, pjevačka i tamburaška. Njeguje pjesme i plesove svoga kraja i Slavonije. Kulturno umjetničko društvo "Slavonija" do sada je nastupilo na brojnim manifestacijama širom Hrvatske i Bosne i Hercegovine. Osim nastupa, društvo je sudjelovalo u nekoliko televizijskih emisija te isto tako snimanjima kratkometražnih filmova i glazbenih spotova. Organizatori su tradicionalne smotre folklora pod nazivom "Slavonijo dok ti ime traje..." koja se održava svake godine u Starom Topolju u mjesecu kolovozu od osnutka KUD-a. Vrijedno je spomenuti da je skupina kao i njeni članovi nagrađivana na raznim manifestacijama i smotrama, pa je tako jedna od članica u Donjoj Bebrini na manifestaciji „Kad zapjevam i malo zagudim“ osvojila prvu nagradu „Dorina“ za najbolju počimalju, dok je druga u Podvinju na manifestaciji "Svila šuška, šlingeraj se širi a Podvinje po pekmezu i rakiji miri" osvojila 1. mjesto za najljepšu djevojku u narodnoj nošnji. Kao skupina, KUD "Slavonija" nagrađen je za najbolji scenski nastup na već spomenutoj manifestaciji "Kad zapjevam i malo zagudim", koja se održava kao jedna od najstarijih manifestacija u sklopu Brodskog Kola.



Tablica 26. Zaštićena kulturna dobra općine Donji Andrijevc

Oznaka dobra	Mjesto	Naziv	Vrsta kulturnog dobra	Pravni status
Zaštićena nepokretna kulturna dobra				
Z-4835	Sredanci	Arheološko nalazište "Bebrinske"	Arheologija	Zaštićeno kulturno dobro

Izvor: Ministarstvo kulture, Registar kulturnih dobara RH

Iz prethodne tablice vidljivo je kako se na području općine Donji Andrijevc, sukladno Zakonu o zaštiti i očuvanju kulturnih dobara nalazi Arheološko nalazište "Bebrinske".

**Arheološko nalazište "Bebrinske"** nalazi se 700 metara JZ od naselja Sredanci u općini Donji Andrijevc u Brodsko-posavskoj županiji. Zaštićeno kulturno dobro „Bebrinske“ nalaze se na k.č.: 146/3, 594/2, 147/2, 147/6, k.o. Sredanci. S južne strane lokaliteta se nalazi poljski put, dok je sa sjeverne strane autocesta Zagreb – Lipovac, dionica Slavonski Brod – Velika Kapanica. Na maloj gredi dužine 100 m (u smjeru istok-zapad) i širine 30m (u smjeru sjever-jug) pronađeni su površinski ulomci keramike.

### 2.6.5. Kulturne manifestacije

Godišnje manifestacije koje se održavaju u općini Donji Andrijevc ključni su dio njezinog osobnog i povijesnog identiteta, a kroz kvalitetnu organizaciju i promociju pridonose i razvoju turizma.

U narednoj tablici izdvojene su redovne godišnje manifestacije među kojima se kao najznačajnija ističe „Državna smotra svirača na tamburici - samici“. Radi se, dakle, o kulturnoj manifestaciji koju svake godine organizira KUD "Tomislav" iz Donjih Andrijevaca. U sklopu manifestacije "Brodsko kolo" i na kojoj sudjeluje dvadesetak svirača na tamburi samici iz svih krajeva Hrvatske gdje se svira tambura samica.

Tablica 27. Kulturne manifestacije na području općine Donji Andrijevc

Manifestacija	Opis
<b>Državna smotra svirača na tamburici samici</b>	Smotru u suradnji s članovima KUD-a "Tomislav" i pod generalnim pokroviteljstvom Ministarstva kulture RH i Brodsko-posavske županije priređuje Folkorni ansambl Broda, "glavni organizator svih programa "Brodskog kola
<b>Uskrsni koncert</b>	Koncert se održava u crkvi sv. Andrije apostola u Donjim Andrijevcima – KUD „Tomislav“
<b>Smotra folklor „Slavonijo dok ti ime traje“</b>	Manifestacija se održava u Starom Topolju – KUD „Slavonija“
<b>Koncert Muške pjevačke skupine „Starotopoljani“</b>	-Koncert Muške pjevačke skupine "Starotopoljani" održava se svake godine u listopadu.
<b>„Susret generacija“</b>	Manifestaciju organizira rock bend „Kings“ u kolovozu svake godine

### 2.6.5. Sport i rekreacija

Na području općine Donji Andrijevci od sportske infrastrukture nalazi se 3 nogometna igrališta, nogometno igralište Grbavica, Tomislav Buhač i Orlovac. U registru udruga evidentirano je šest sportskih udruga koje djeluju na području općine Donji Andrijevci, a radi se o Nogometnom klubu "Omladinac" Staro Topolje, Biciklističkoj udruzi Donji Andrijevci, Športskom društvu "Šokadija" Sredanci, Rukometnom klubu Donji Andrijevci, Športsko ribolovnoj udruzi "Štruka" Donji Andrijevci i Nogometnom klubu "Tomislav" Donji Andrijevci.

U tablici broj 28 daju se podaci o nogometnim igralištima na području općine Donji Andrijevci te o vlasništvu nad njima, prema stanju u zemljišnim knjigama.

Tablica 28. Podaci o nogometnom igralištu na području općine Donji Andrijevci te o vlasništvu nad njim, prema stanju u zemljišnim knjigama

Evidencije o nogometnom igralištu u vlasništvu općine Donji Andrijevci					
Br. Čestice	Katastarska općina	Površina u m <sup>2</sup>	Naziv	Lokacija	Vlasništvo prema stanju u zemljišnim knjigama
237/2	Staro Topolje	14272	Grbavica – Staro Topolje	Staro Topolje	Općina Donji Andrijevci
1786/2	Donji Andrijevci	9812	Tomislav Buhač – Donji Andrijevci	Donji Andrijevci	Općina Donji Andrijevci
482/1	Novo Topolje	13239	Orlovac – Novo Topolje	Novo Topolje	Općina Donji Andrijevci

Izvor: Plan upravljanja imovinom općine Donji Andrijevci

14. ožujka 2019. godine Općinsko vijeće općine Donji Andrijevci na održanoj 15. sjednici donijelo je Odluku o načinu upravljanja i korištenja sportskih građevina u vlasništvu općine Donji Andrijevci (»Službeni vjesnik Brodsko-posavske županije«, broj 04/19) kojom se uređuju način upravljanja i korištenja javnih sportskih građevina i drugih sportskih građevina u vlasništvu općine Donji Andrijevci.

Sukladno navedenoj Odluci, način upravljanja i korištenja sportskih građevina uređuje se ovisno o njihovom značenju za sport općine Donji Andrijevci i provođenju programa javnih potreba u sportu općine Donji Andrijevci.

Način i uvjeti upravljanja sportskim građevinama uređuju se Ugovorom o upravljanju i korištenju sportske građevine koji u ime općine Donji Andrijevci sklapa općinski načelnik i predsjednik sportske udruge.

### 3. SWOT ANALIZA I TOWS MATRICA

Na temelju rezultata provedene analize stanja te rezultata prikupljenih na radionicama ključnih dionika izrađena je SWOT analiza prikazana u narednoj tablici.

Tablica 29. SWOT analiza

SNAGE	SLABOSTI
<b>PRIRODNI RESURSI I OKOLIŠ</b>	
<ul style="list-style-type: none"> <li>✓ Područje povoljnih klimatskih uvjeta</li> <li>✓ Provođenje projekata sanacije divljih odlagališta</li> </ul>	<ul style="list-style-type: none"> <li>- Nedovoljno iskorištene prirodne i klimatske prednosti područja</li> <li>- Degradacija područja očuvanja putem ljudskog utjecaja</li> </ul>
<b>SUSTAVNI KAPACITETI općine</b>	
<ul style="list-style-type: none"> <li>✓ Portfelj nekretnina (poslovni prostori, građevinska i poljoprivredna zemljišta)</li> <li>✓ Poslovni udjeli i dionice u trgovačkim društvima</li> <li>✓ Uspostavljena interna Evidencija imovine</li> </ul>	<ul style="list-style-type: none"> <li>- Pojedine nekretnine u „praznom hodu“</li> </ul>
<b>GOSPODARSTVO</b>	
<ul style="list-style-type: none"> <li>✓ Program poticaja razvoja gospodarstva</li> <li>✓ Postojanje Gospodarske zone</li> <li>✓ Otvaranje OPG-ova od strane mladih poljoprivrednika</li> <li>✓ Proizvodnja žitarica</li> </ul>	<ul style="list-style-type: none"> <li>- Mali udio visokoobrazovanog stanovništva</li> <li>- Strukturna nezaposlenost</li> <li>- Niska primanja zaposlenih</li> <li>- Depopulacija i negativni prirodni priraštaj</li> <li>- Nedefinirani gospodarski prioriteti</li> <li>- Neorganizirani nastup na tržištu</li> <li>- Nepovezanost malih poljoprivrednih proizvođača</li> <li>- Slab izvoz poljoprivrednih proizvoda</li> <li>- Nedostatak suradnje gospodarstva i znanosti</li> <li>- Nedovoljno korištenje dostupnih izvora financiranja</li> <li>- Neiskorišteni potencijal razvoja selektivnih vrsta turizma</li> <li>- Neiskorištena poduzetnička zona</li> <li>- Slabo privlačenje stranih investitora</li> <li>- Nedostatak adekvatnih sadržaja za privlačenje turista</li> </ul>
<b>INFRASTRUKTURNA OBILJEŽJA</b>	
<ul style="list-style-type: none"> <li>✓ Povoljan geoprometni položaj (blizina grada Slavenskog Broda i blizina autoceste A3 i A5)</li> <li>✓ Uvedena 5G mreža</li> <li>✓ Uvedena besplatna WiFi mreža</li> <li>✓ Važnost željezničke infrastrukture u razvoju općine</li> <li>✓ Zadovoljavajući kapaciteti energetske infrastrukture</li> <li>✓ Razvijena telekomunikacijska mreža</li> <li>✓ Kvalitetan organizirani sustav gospodarenja otpadom</li> </ul>	<ul style="list-style-type: none"> <li>- Stagnacija razvoja rubnih područja općine</li> <li>- Nedovoljna ulaganja u komunalnu infrastrukturu</li> <li>- Nepostojanje odlagališta komunalnog otpada</li> <li>- Nedostatak zelenih otoka</li> </ul>

<b>DRUŠTVENE DJELATNOSTI</b>	
<ul style="list-style-type: none"> <li>✓ Razvijen sustav obrazovanja (osnovna škola)</li> <li>✓ Isplata sredstava za učenike i studente</li> <li>✓ Novoosnovan dječji vrtić "Vila Zvončica"</li> <li>✓ Kvalitetno organizirana zdravstvena zaštita</li> <li>✓ Izdvajanje proračunskih sredstava za programe socijalne skrbi</li> <li>✓ Očuvanost i njegovanje lokalne nematerijalne kulturne baštine (manifestacije, folklor , proslave, turniri, priredbe)</li> <li>✓ Poticanje razvoja kulturno-umjetničkog i sportskog društva</li> <li>✓ Organizirana razna sportska društva</li> <li>✓ Aktivno civilno društvo</li> <li>✓ Izgrađen novi Vatrogasni dom</li> </ul>	<ul style="list-style-type: none"> <li>- Udaljenost srednjih škola</li> <li>- Nepovoljna demografska kretanja</li> <li>- Starenje populacije</li> <li>- Smanjenje boja stanovnika</li> <li>- Slaba obrazovna struktura stanovništva</li> <li>- Nedostatak sredstava za razvoj civilnog društva</li> </ul>
<b>UPRAVLJANJE RAZVOJEM</b>	
<ul style="list-style-type: none"> <li>✓ Otvorenost lokalne samouprave za suradnju sa svima koji su spremi ulagati u razvoj zajednice</li> <li>✓ Dobra suradnja sa susjednim jedinicama lokalne samouprave</li> <li>✓ Otvorenost lokalne samouprave za suradnju u svrhu razvoja zajednice</li> </ul>	<ul style="list-style-type: none"> <li>- Smanjenje broja stanovnika</li> <li>- Nedovoljna informacijska pismenost (starijeg) stanovništva</li> <li>- Niska razina plaća</li> <li>- Odlazak visokoobrazovanog stanovništva</li> <li>- Veliki postotak stanovništva s niskom razinom obrazovanja</li> <li>- Provedbe projekata sufinanciranih od strane Europske unije, Ministarstava i Fondova za zaštitu okoliša i energentsku učinkovitost</li> </ul>

<b>PRILIKE</b>		<b>PRIJETNJE</b>	
<b>PRIRODNI RESURSI I OKOLIŠ</b>			
✓ Iskorištavanje prirodnih resursa u turističke svrhe		- Elementarne nepogode	
		- Nedovoljna iskorištenost prirodnih potencijala	
		- Neadekvatno upravljanje privatnim zemljištem i šumama	
<b>SUSTAVNI KAPACITETI općine</b>			
✓ Dosljedno ažuriranje Evidencije imovine		- Odlazak kvalificiranog kadra u inozemstvo	
✓ Davanje poslovnih prostora u zakup		- Nepovoljno tržište za kupnju/prodaju nekretnina	
✓ Prodaja nekretnina u vlasništvu općine			
✓ Aktivacija ostale općinske imovine			
<b>GOSPODARSTVO</b>			
✓ Razvoj suvremene i konkurentne poljoprivredne proizvodnje		- Daljnji utjecaj gospodarske krize	
✓ Poticanje umrežavanja poljoprivrednika		- Odljev obrazovanog stanovništva	
✓ Okrupnjavanje zemljišta, korištenje novih tehnologija u poljoprivredi		- Velika konkurencija u poljoprivredi i proizvodnji hrane (konkurentnost poljoprivrednih proizvoda)	
✓ Stvaranje prepoznatljivih autohtonih proizvoda		- Brzi razvoj novih tehnologija za koju su potrebna velika financijska sredstva	
✓ Razvoj seoskog turizma u sklopu poljoprivrednih gospodarstava		- Neefikasna državna uprava, duge i velike procedure kod ishođenja dokumentacije za razvoj i obavljanje poduzetničke djelatnosti	
✓ Pozitivna klima koja podržava ulaganja u gospodarstvo		- Neorganiziranost državnih službi u zaštiti interesa poduzetnika pred naletom globalne često neloyalne konkurencije	
✓ Razvoj gospodarske i tehnološke infrastrukture (gospodarske zone)			
<b>INFRASTRUKTURNA OBILJEŽJA</b>			
✓ Unapređenje komunalne i cestovne infrastrukture			
✓ Sanacija lokalnih cesta uz pomoć Fondova Europske Unije		- Ovisnost u vodoopskrbi o drugim čimbenicima izvan općine	
✓ Unaprjeđenje gospodarenja s otpadom s ciljem povećanja kvalitete života			
<b>DRUŠTVENE DJELATNOSTI</b>			
✓ Poticanje razvoja civilnog društva			
✓ Dostupnost financijskih sredstava za investiranje u fizičku društvenu infrastrukturu iz različitih EU fondova			
✓ Velik broj aktivnih udruga civilnog društva u područjima sporta, kulture, vatrogastva i drugim područjima		- Povećanje potreba u području socijalne skrbi	
✓ Povećanje socijalne aktivnosti među mladima		- Odlazak mladih i školovanih u gradske sredine	
✓ Smanjenje socijalne nejednakosti i kulturne isključenosti stanovnika općine		- Slaba motiviranost građana za uključivanje u projekte javnog interesa	
✓ Razvoj informacijske tehnologije		- Propadanje ruralnih sredina	
✓ Razvoj partnerskih odnosa na lokalnoj i državnoj razini		- Nekonzistentni socijalni programi	
✓ Osposobljavanje i obrazovanje za potrebe gospodarstva			
✓ Povećanje aktivnosti i suradnje s jedinicama lokalne samouprave u okružju, Županiji i RH			
<b>UPRAVLJANJE RAZVOJEM</b>			
✓ Mogućnost financiranja razvojnih projekata iz fondova nacionalnih, EU i drugih fondova		- Trend depopulacije i deruralizacije (odljev visokoobrazovanog stanovništva)	
✓ Poticanje nataliteta		- Nejasna budućnost jedinica lokalne samouprave	


*Izvor: Općina Donji Andrijevi*

Kada su strateški čimbenici po SWOT-u prepoznati, razvijaju se strategije koje mogu biti izgrađene na snagama sposobnim eliminirati slabosti, iskoristiti prilike ili se pak suočiti s prijetnjama. Ipak, SWOT analiza ne pokazuje različite veze između vanjskih i unutarnjih čimbenika pa je zbog toga razvijena TOWS matrica (Wehrich, Kidington, UK, 1982.). TOWS matrica predstavlja sredstvo za olakšavanje povezivanja vanjskog i unutarnjeg okruženja i formulaciju strategija. Ona pokazuje kako vanjske prilike i prijetnje s kojima se suočava određeno poduzeće mogu biti suprotstavljene unutarnjim snagama i slabostima da bi se kao rezultat dobilo četiri skupa alternativnih strategija. TOWS matrica predstavlja varijaciju SWOT analize. U TOWS matrici identificiraju se različiti čimbenici koji se zatim udružuju, npr. prilike sa snagama, s namjerom poticanja nove strateške inicijative. Dakle, skup varijabli u matrici nije novost, već njihovo združivanje na sustavan način.<sup>2</sup>

---

<sup>2</sup> Gonan Božac, M. (2007) Swot analiza i Tows matrica – sličnosti i razlike, Sveučilište Jurja Dobrile u Puli, Odjel za ekonomiju i turizam «Dr. Mijo Mirković»

Tablica 30. TOWS matrica

	SNAGE (S)	SLABOSTI (W)
<p>Unutarnje</p>  <p>Vanjsko</p>	<p><b>S1</b> Povoljan geografski i geoprometni položaj (blizina grada Slavenskog Broda i blizina autoceste A3 i A5)</p> <p><b>S2</b> Vrijedno poljoprivredno zemljište (plodna, intenzivno obrađena poljoprivredna površina)</p> <p><b>S3</b> Poljoprivredna proizvodnja</p> <p><b>S4</b> Razvijena telekomunikacijska mreža</p> <p><b>S5</b> Razvijena prometna mreža,</p> <p><b>S6</b> Razvijena društvena infrastruktura</p>	<p><b>W1</b> Nedovoljno iskorištena poduzetnička zona</p> <p><b>W2</b> Nedovoljno iskorištene prirodne i klimatske prednosti područja</p> <p><b>W3</b> Neadekvatno raspolaganje poljoprivrednim zemljištem,</p> <p><b>W4</b> Pad broja stanovnika</p> <p><b>W5</b> Niska stopa zaposlenosti (visok udio mladih u populaciji nezaposlenih)</p> <p><b>W6</b> Neiskorišteni potencijal razvoja selektivnih vrsta turizma</p> <p><b>W7</b> Degradacija područja očuvanja putem ljudskog utjecaja</p> <p><b>W8</b> Nedovoljna ulaganja u komunalnu infrastrukturu</p> <p><b>W9</b> Nedovoljna informacijska pismenost (starijeg stanovništva)</p>
<p><b>PRILIKE (O)</b></p> <p><b>O1</b> Iskorištenje prirodnih resursa u turističke svrhe</p> <p><b>O2</b> Stvaranje prepoznatljivih autohtonih proizvoda</p> <p><b>O3</b> Uspostavljanje cjelovitog sustava odvodnje</p> <p><b>O4</b> Unaprjeđenje komunalne i cestovne infrastrukture</p> <p><b>O5</b> Smanjenje socijalne nejednakosti i kulturne isključenosti stanovnika općine</p> <p><b>O6</b> Sredstva iz EU fondova</p> <p><b>O7</b> Povećanje aktivnosti suradnje s Jedinicama lokalne samouprave u okružju županije i Republike Hrvatske</p>	<p><u>S – O strategija: Maxi – Maxi</u></p> <p><b>S1 – S2 – S3 – O1 – O6</b> Iskorištavanje geografskog položaja za razvoj ruralnog turizma</p> <p><b>S3 – O1 – O2 – O6</b> Razvoj gastronomske ponude destinacije; gastro/etno manifestacije; ruralni turizam</p> <p><b>S1 – S2 – S3 – O1 – O6 – O7</b> Iskorištavanje geostrateškog položaja te potencijala Poduzetničke zone s ciljem informiranja, povezivanja i umrežavanja poljoprivrednika i ostvarenja suradnji sa stranim investitorima</p>	<p><u>W – O strategija: Mini – Maxi</u></p> <p><b>W2 – W3 – W7 – O1 – O6</b> – osmisliti kratke edukativne „kampanje“ za strane i domaće turiste o važnosti očuvanja okoliša (letci, katalozi, plakati, kratki filmovi)</p> <p><b>W1 – W5 – W6 – O1 – O2 – O6</b> – stvarati nova radna mjesta kroz ponude domaćih proizvoda turistima; društvenih mreža (Facebook, Instagram, YouTube)</p> <p><b>W8 – O3 – O4</b> – putem strateško-planskih dokumenata (PUR, Intervencijski plan i dr.) i kreativnih projekata, aplicirati na fondove EU i adaptirati postojeću infrastrukturu</p>
<p><b>PRIJETNJE (T)</b></p> <p><b>T1</b> Elementarne nepogode</p> <p><b>T2</b> Epidemije (Covid-19)</p> <p><b>T3</b> Depopulacija i deruralizacija</p> <p><b>T4</b> Rast nezaposlenosti</p> <p><b>T5</b> Odljev mozgova</p> <p><b>T6</b> Nedovoljan interes i motivacija stanovnika za uključivanje u projekte javnog interesa</p>	<p><u>S – T strategija: Maxi – Mini</u></p> <p><b>S1 – T2</b> – Pojačati granične kontrole te općinske patrole s ciljem prevencije</p> <p><b>S2 – T3 – T4 – T5 – T6</b> – poljoprivrednim mjerama i edukacijama novih potencijalnih poduzetnika stvarati dodanu vrijednost i nova radna mjesta; samozapošljavanje, startup-ovi</p> <p><b>S2 – T3 – T4 – T5</b> – Organizirati motivacijske radionice za nezaposlene; besplatne edukacije vezane za EU projekte; edukacije o samozapošljavanju</p>	<p><u>W – T strategija: Mini – Mini</u></p> <p><b>W5 – W9 – T6</b> simbolično plaćeno „volonterstvo“ na lokalnim projektima; osigurane besplatne informatičke radionice za nezaposlene i starije od 50 godina</p> <p><b>W1 – W3 – W5 – T3 – T4 – T5 – T6</b> – otvaranje većih broja OPG-ova; osiguranje poticaja za nove poslovne subjekte</p>

Izvor: Općina Donji Andrijevci; Interpretacija izvoditelja radova

### 3. PEST(EL) ANALIZA

PEST(EL) predstavlja akronim za:

- **Politički** – ukazuju na to kako politika (vladini propisi i pravna pitanja) utječe na poslovanje općine;
- **Ekonomski** – analizira eksterne ekonomske probleme (kamatne stope, tečaj, inflaciju, nezaposlenost, bruto domaći proizvod) koji mogu igrati ulogu u poslovnom uspjehu općine;
- **Socijalni** – analizira socioekonomsko okruženje (demografija, stopa rasta stanovništva, dobne skupine, stavovi prema poslu i trendovi na tržištu rada) kako bi se shvatile potrebe stanovnika općine;
- **Tehnološki** – analizira kako uvođenje novih proizvoda, tehnologija i usluga, odnosno nedostatak istog može imati poteškoća u prilagodbi;
- **Ekološki** – analizira razvoj svijesti o zaštiti okoliša te propise koji prate ovu temu kako bi se utvrdio utjecaj koji oni mogu imati na poslovanje;
- **Legalni (pravni)** – analizira kako zakonske promjene i tumačenja mogu utjecati na općinu, izravno ili neizravno.

Radi se, dakle, o analizi koja pomaže definirati kako vanjske sile utječu na poslovanje općinske uprave. Sa svrhom boljeg definiranja i razumijevanja brojčano ocijenjene vrijednosti iz PEST analize svakog promatranog segmenta, kratko će se objasniti sljedeći aspekti;

- **Snaga okoline** izražava se u brojčanim vrijednostima u granicama od 1 do 5 pri čemu je najmanji utjecaj izražen brojem 1, a najveći brojem 5.
- **Čimbenik** koji djeluje kao prijetnja ima predznak minus (-), a ukoliko djeluje kao prilika ima predznak plus (+).
- **Značaj utjecaja okoline** izražen je u brojčanim vrijednostima u granicama od 1 do 5.
- **Ukupna ocjena** pojedinih segmenata unutar navedenih okolina dobivena je umnoškom snaga i značaja utjecaja.
- **Podsume** su dobivene zbrojem ukupnih ocjena pojedinih čimbenika unutar određene okoline.
- **Maksimalno pozitivni učinak** segmenta okoline je +100, a maksimalno negativni učinak -100.
- **Pozitivan predznak** govori o poticajnim uvjetima okoline – što je veći rezultat govori se o većoj povoljnosti, dok negativan rezultat govori o destimulirajućem utjecaju okoline. Ocjenjivanje svakog segmenta okoline prikazano je u narednoj tablici.

Tablica 1. PEST(EL) ANALIZA

	SEGMENT	UTJECAJ	ZNAČAJ	UKUPNA OCJENA
		-5, -4, -3, -2, -1, +1, +2, +3, +4, +5	1, 2, 3, 4, 5	
<b>POLITIČKI</b>	Priključivanje Europskoj Uniji	4	5	20
	Porezni sustav	-3	4	-12
	Efikasnost zakonodavstva	-2	4	-8
	Stabilnost političke situacije	-3	3	-9
			<b>Podsuma</b>	<b>-9</b>
<b>EKONOMSKI</b>	Utjecaj globalne krize	-2	4	-8
	Stopa nezaposlenosti	-1	5	-5
	Naklonost stranih investitora	3	5	15
	Visine kamatnih stopa	-2	3	-6
			<b>Podsuma</b>	<b>-4</b>
<b>SOCIJALNI</b>	Depopulacija	-3	3	-9
	Upravljanje razvojem općine	4	5	20
	Odlazak mlade radne snage	-2	3	-6
	Gostoljubivost stanovništva	5	5	25
			<b>Podsuma</b>	<b>30</b>
<b>TEHNOLOŠKI</b>	Inovacije u tehnologiji	+3	4	+12
	Razina tehnološke svijesti u općini	+2	4	+8
	Standardi poslovanja	+1	4	+4
	Razina internetskih usluga	+3	5	+15
			<b>Podsuma</b>	<b>39</b>
<b>EKOLOŠKI</b>	Klimatske promjene	-3	4	-12
	Energetska učinkovitost	+3	5	+15
	Upravljanje prirodnim resursima	+2	5	+10
	Gospodarenje otpadom	+3	5	+15
			<b>Podsuma</b>	<b>28</b>
<b>LEGALNI (PRAVNI)</b>	Efikasnost zakonodavnog okvira	-1	3	-3
	Zakon o radu	+1	4	+4
	Zakon o zaštiti okoliša	+1	4	+4
	Zakonske restrikcije	-1	3	-3
			<b>Podsuma</b>	<b>2</b>
			<b>Suma</b>	<b>86</b>

Izvor: Interpretacija izvoditelja radova

Ukupna ocjena proizašla iz PEST(EL) analize prikazuje područje općine Donji Andrijevci kao stimulirajuću okolinu bez obzira na destimulirajući ekonomski i politički aspekt. U obzir treba uzeti i da su unutar općine prisutna brojna područja na kojima je potrebno dodatno djelovati u svrhu što efikasnijeg utjecaja na okolinu.

Pozitivne ocjene ili snage, dobivene su za socijalnu, tehnološku, ekološku okolinu i legalnu(pravnu), dok su negativne ocjene ili prijetnje izražene za političku i ekonomsku okolinu, koje se u ovom slučaju, kako je prethodno navedeno, smatraju destimulirajućom zbog nemogućnosti značajnog utjecaja općine na navedene aspekte.

Destimulirajući aspekti većinom su došli do izražaja kroz utjecaj globalne gospodarske krize koja je zahvatila i područje općine te je zadatak osiguranja budućeg ekonomskog rasta sada postao znatno teži. Iz tog razloga potrebno je djelovati na stimulirajuće segmente okoline te više kapitalnih projekata usmjeriti u razvoj novih inovativnih tehnologija, unaprjeđenje prometne infrastrukture, osiguranje odvodnog sustava, revitalizaciju poljoprivrede, razvoj turizma i zdravstvenog segmenta, što bi u konačnici trebalo rezultirati adekvatnim rastom gospodarstva, a naposljetku i unapređenjem životnog standarda stanovnika.

Veliki potencijal za općinu čini članstvo Hrvatske u Europskoj Uniji te mogućnosti otvaranja novih tržišta i pristupa izvorima financiranja iz brojnih raspoloživih europskih fondova. Nadalje, vrlo je važno raditi na kreiranju povoljnijih uvjeta u svrhu razvoja i financiranja poduzetništva, kako bi se privukao interes stranih investitora, što predstavlja izrazito poticajni faktor razvoja gospodarskog aspekta općine.

## 5. SREDNJOROČNE RAZVOJNE POTREBE I RAZVOJNI POTENCIJALI OPĆINE DONJI ANDRIJEVCI

Iz rezultata prethodno provedenih analiza prepoznate su srednjoročne razvojne potrebe i ključni razvojni potencijali općine Donji Andrijevci. Unutar općine prisutna su brojna područja na kojima je potrebno dodatno djelovati u svrhu što efikasnijeg utjecaja na stimulirajuće aspekte interne i eksterne okoline te više kapitalnih projekata usmjeriti u razvoj sljedećih područja:

- Razvoj administrativnih kapaciteta općine:
  - o Organiziranje programa izobrazbe usklađenih sa strateškim ciljevima, mjerama i politikama;
  - o Prema sistematizaciji, osigurati radna mjesta na pozicijama privlačenja sredstava iz EU fondova;
  - o Provedba edukacija o pripremi i provedbi projekata financiranih iz EU fondova;
  - o Uključivanje zaposlenih u javnoj upravi u iniciranje, pripremu i provedbu projekata financiranih iz EU fondova i ostalih izvanproračunskih fondova.
- Kreiranje povoljnijih uvjeta u svrhu razvoja i financiranja poduzetništva:
  - o Izgradnja poduzetničke zone i iskorištavanje kapaciteta postojeće poduzetničke zone;
  - o Izgradnja poduzetničkog inkubatora;
  - o Privlačenje interesa stranih investitora (povezivanje i umrežavanje);
  - o Umrežavanje poljoprivrednika u klastere;
  - o Unaprjeđenje sustava informiranja i educiranja poduzetnika (Poslovni inkubatori);
  - o Poticanje pokretanja samostalnog poslovanja i samozapošljavanja;
  - o Umrežavanje lokalnih poslovnih subjekata (horizontalno i vertikalno sa svrhom transfera znanja);
  - o Edukacija stanovništva općine u sektoru gospodarstva i poduzetništva i promoviranje poduzetništva i obrtništva.
- Implementacija suvremenih tehnologija:
  - o Digitalizacija općinske uprave;
  - o Korištenje novih komunikacijsko-informacijskih tehnologija za promociju i prepoznatljivost općine;
  - o Modernizacija i unaprjeđenje prerađivačkog i proizvodnog procesa.
- Provedba kapitalnih razvojnih projekata:
  - o Provedba infrastrukturnih projekata;
  - o Revitalizacija poljoprivrede;
  - o Razvoj turističkih potencijala (ruralni, kulturni).

## 6. STRATEŠKE ODREDNICE RAZVOJA

Strateške odrednice razvoja općine Donji Andrijevci utvrđene su sa svrhom usmjeravanja dugoročnog razvoja općine prema održivom razvoju, zaštiti okoliša, racionalnom korištenju prirodnih resursa te učinkovitim gospodarenju u svim aspektima gospodarstva, javnih i osobnih potreba.

Temeljem provedbe analize stanja općine Donji Andrijevci, omogućeno je odrediti jasan smjer kretanja i djelovanja u narednom razdoblju za kojeg se usvaja Plan ukupnog razvoja. Općina Donji Andrijevci će, sukladno navedenom, kontinuirano provoditi mjere prema ostvarenju održivog razvoja odnosno, racionalno će upravljati raspoloživim resursima uz očuvanje prirodnih i kulturnih vrijednosti.

Temeljna načela razvoja općine Donji Andrijevci:

- **Načelo točnosti i cjelovitosti** - osigurava da se za pripremu, izradu, izvješćivanje te praćenje provedbe i učinaka akata strateškog planiranja moraju koristiti pouzdani, provjerljivi i usporedivi podaci

- **Načelo učinkovitosti i djelotvornosti** - osigurava da se za sve razine postavljenih ciljeva moraju definirati odgovarajući pokazatelji
- **Načelo odgovornosti i usmjerenosti na rezultat** - obvezuje tijela zadužena za izradu i provedbu akata strateškog planiranja na osiguravanje odgovarajućih uvjeta, resursa i političke podrške za postizanje željenih rezultata, ishoda i učinaka
- **Načelo održivosti** - obvezuje tijelo zaduženo za izradu i provedbu akata strateškog planiranja da pripremu i provedbu novih akata strateškog planiranja temelji na rezultatima i iskustvima iz prethodnih procesa strateškog planiranja
- **Načelo partnerstva** - obvezuje tijelo zaduženo za izradu i provedbu akta strateškog planiranja da u procesima strateškog planiranja osigura partnerstvo s glavnim dionicima i nadležnim tijelima jedinica lokalne i područne (regionalne) samouprave, uz uključivanje gospodarskih udruženja i socijalnih partnera, akademske i znanstvene zajednice, organizacija civilnoga društva te zainteresirane javnosti
- **Načelo transparentnosti** - Problemi i izazovi koje javno tijelo nastoji riješiti kroz postupke strateškog planiranja i upravljanja razvojem moraju biti jasno obrazloženi i relevantni. Ciljevi u aktima strateškog planiranja moraju biti jasno definirani i mjerljivi uporabom relevantnih pokazatelja. U aktima strateškog planiranja mora biti definirana odgovornost za provedbu i postizanje rezultata, ishoda i učinaka. Postupci strateškog planiranja i upravljanja razvojem su javni, a akti strateškog planiranja i izvješća o provedbi i vrednovanju se objavljuju sukladno odredbama Zakona o sustavu strateškog planiranja i upravljanja razvojem Republike Hrvatske.

Temeljem definiranih strateških odrednica Općina će uz pomoć ključnih dionika i lokalnog stanovništva izraditi odgovarajuće dokumente kako bi se pravovremeno pokrenuli svi procesi za stvaranje pretpostavki razvoja općine.

## 6.1. Vizija i misija

Vizija je inspirativna izjava koja pretpostavlja sliku idealne budućnosti općine Donji Andrijevc, odnosno definira njen smjer kretanja za iduće dugoročno razdoblje od 10 godina. Može ju se promatrati i kao dugoročni željeni rezultat koji nastaje nakon što zaposlenici općine utvrde i riješe zapreke koje stoje na putu do njezina ostvarenja.

Misija definira svrhu općine Donji Andrijevc, odnosno njen razlog ustroja i postojanja te definira čime se Općina treba baviti. Misija je promjenjivog karaktera i tijekom vremena potrebno ju je korigirati i usklađivati s vizijom.

**VIZIJA** „Općina Donji Andrijevcı je sredina ugodnog i mirnog života s kvalitetnom infrastrukturom, razvijenim lokalnim institucijama, očuvanim lokalnim gospodarstvom, puno kulturnih i sportskih događanja te prilikama za osobni razvoj.“



**MISIJA** „Općina Donji Andrijevcı će kroz kontinuirano obrazovanje svojih djelatnika i preuzimanje suvremenih praksi ruralnog razvoja pružati visoki standard kvalitete usluga lokalne samouprave te putem njih povećati kvalitetu života svih građana, unaprijediti gospodarstvo i cjelokupnu zajednicu. Općina će razvoj graditi na suradnji sa svim lokalnim dionicima te kroz financiranje razvojnih projekata putem nacionalnih i EU fondova.“

## 6.2. Strateški ciljevi i prioriteti

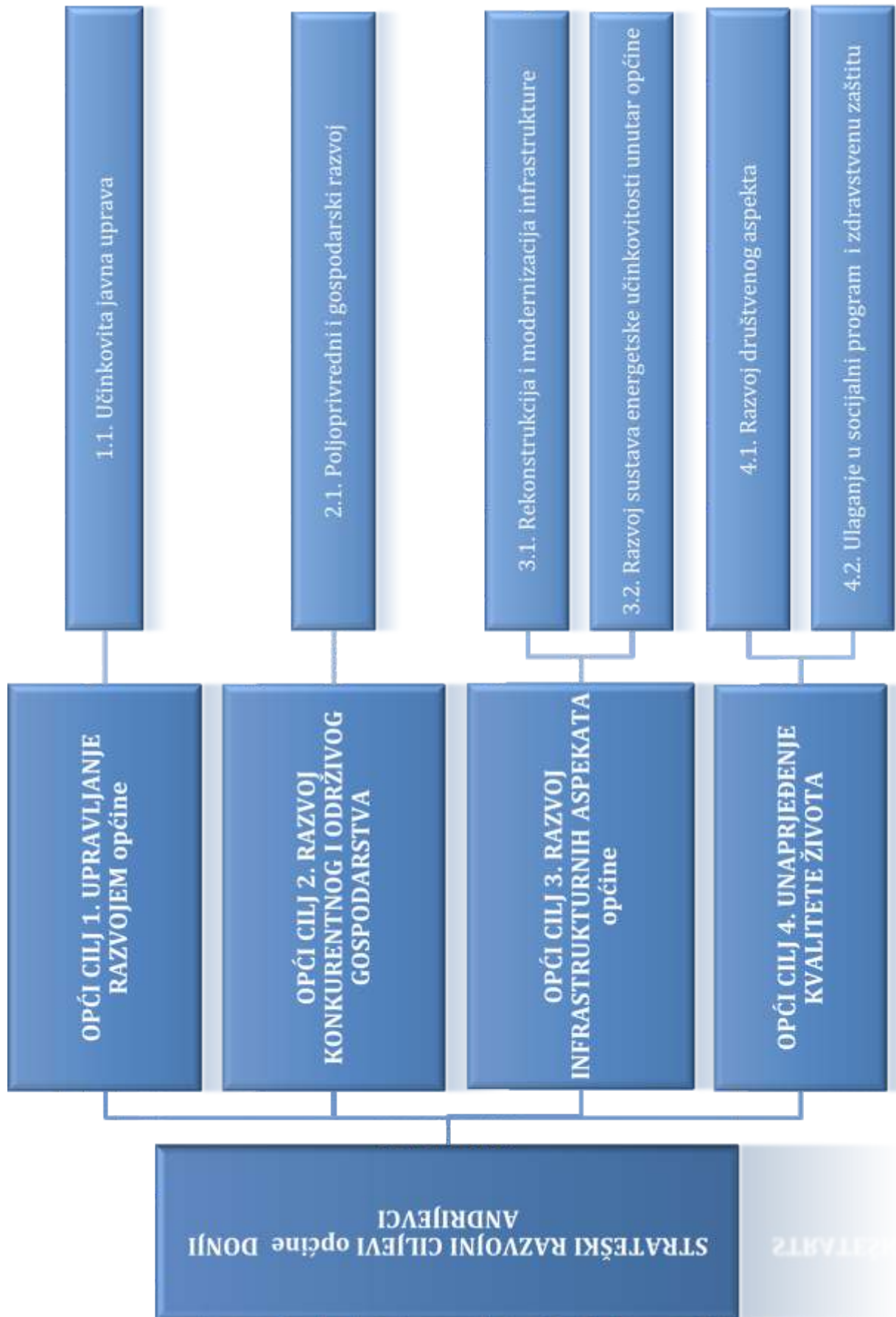
Na temelju provedene analize i utvrđivanja područja u koja je potrebno ulagati i uvoditi promjene, identificirana su četiri temeljna strateška cilja sa svrhom doprinosa realizaciji definirane vizije općine Donji Andrijevcı. Za svaki definirani strateški cilj utvrđeni su i prioriteti strateškog razvoja te odgovarajuće mjere za uspješnu realizaciju ciljeva.

Slika 9. Prikaz općih razvojnih ciljeva Plana ukupnog razvoja općine Donji Andrijevci

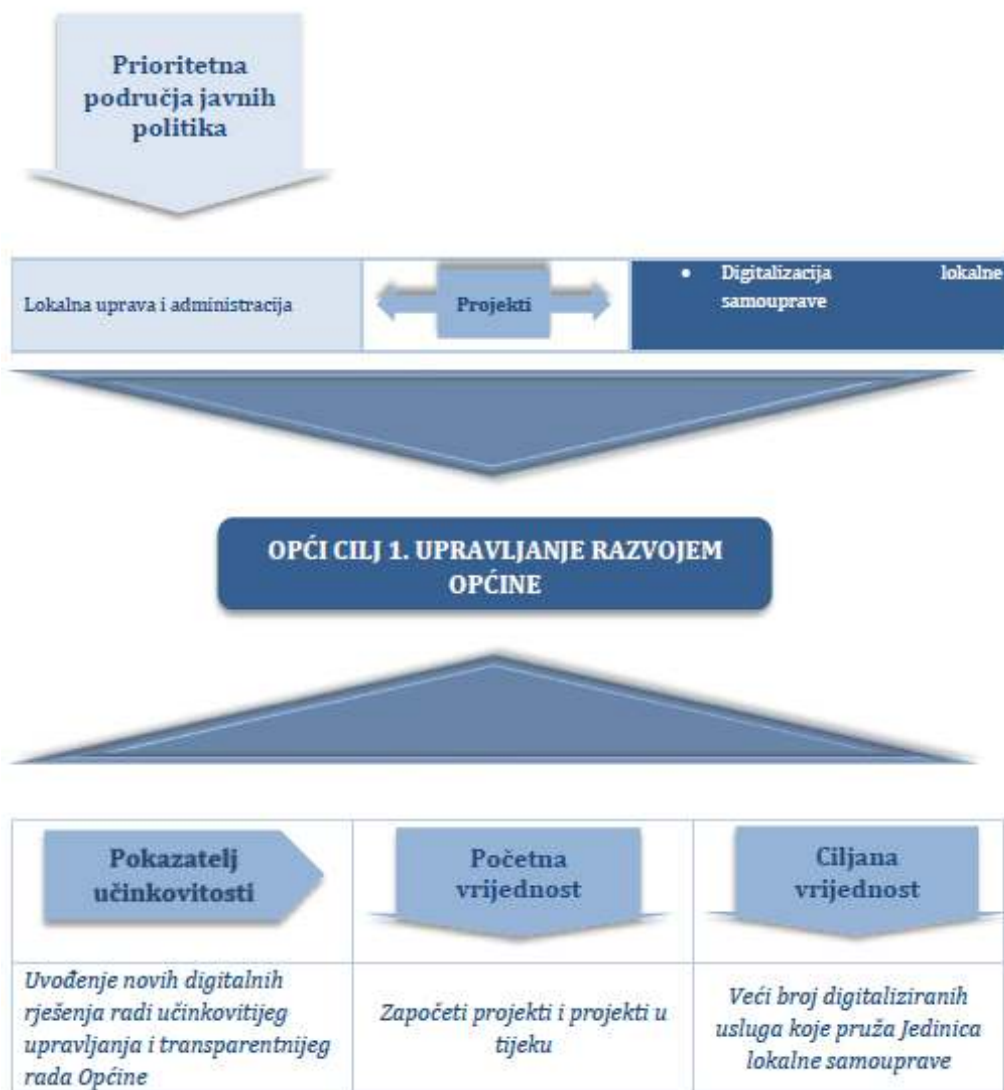


Izvor: Općina Donji Andrijevci

Slika 10. Pregled temeljnih strateških ciljeva i prioriteta

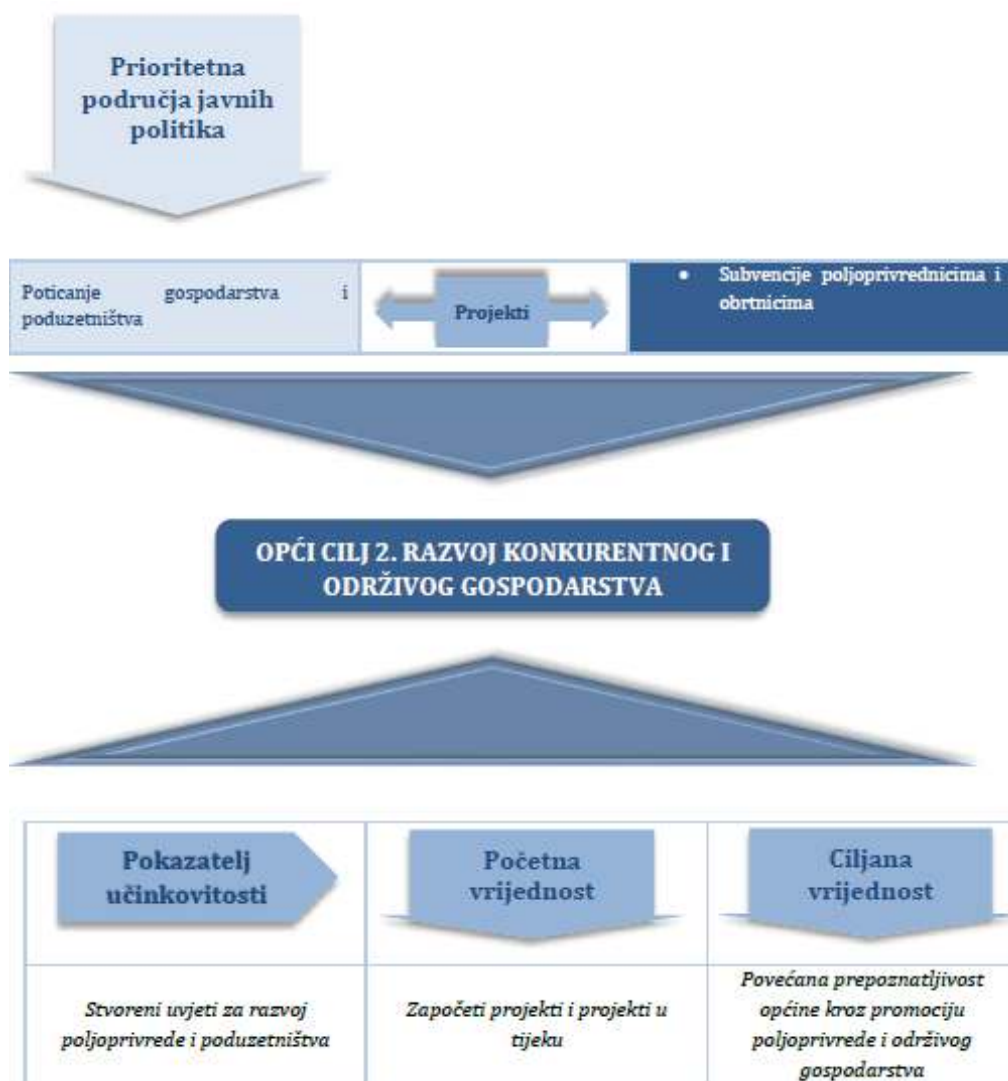


Izvor: Općina Donji Andrijevci



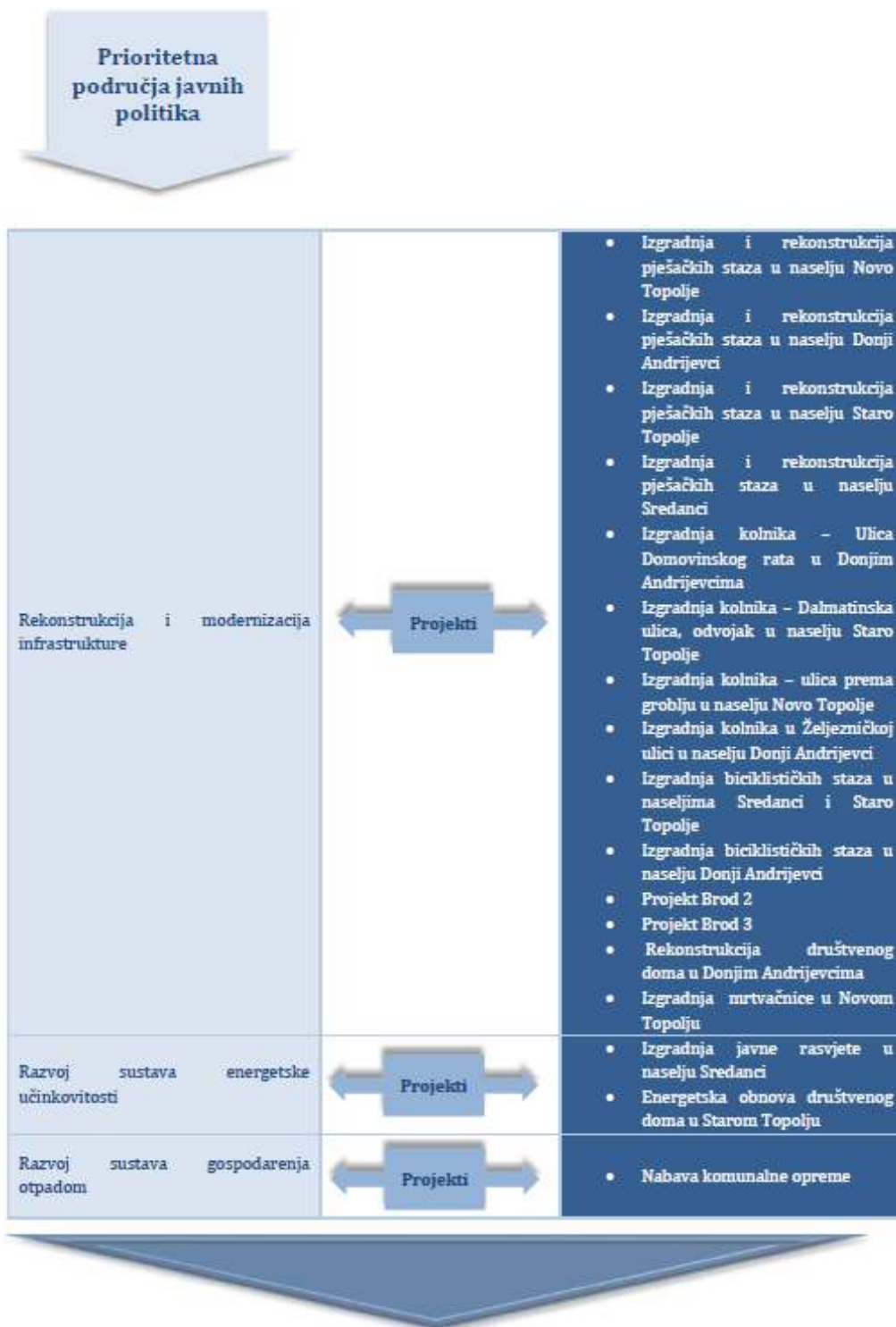
Tablica 32. Opći cilj 1. Upravljanje razvojem općine

<b>Naziv strateškog cilja</b>		
<b>OPĆI CILJ 1. UPRAVLJANJE RAZVOJEM OPĆINE</b>		
<b>Opis strateškog cilja</b>		
Svrha i cilj upravljanja razvojem općine je poticati i kreirati uvjete općeg i ekonomskog napretka, odnosno stvoriti temelj za održivi gospodarski razvoj i socijalno blagostanje lokalnom stanovništvu.		
<b>Pokazatelji učinka/uspješnosti</b>	<b>Početa vrijednost</b>	<b>Ciljana vrijednost</b>
Uvođenje novih digitalnih rješenja radi učinkovitijeg upravljanja i transparentnijeg rada općine	Započeti projekti i projekti u tijeku	Veći broj digitaliziranih usluga koje pruža Jedinica lokalne samouprave
<b>Prioritetno područje javnih politika</b>		
<b>Prioritetno područje</b>	Učinkovita javna uprava	
<b>Opis</b>	Općina Donji Andrijevci će tijekom razdoblja provedbe Plana ukupnog razvoja kontinuirano raditi na povećanju efikasnosti, transparentnosti i kvalitete izvršavanja funkcija i zadataka te će svoje napore usmjeriti prema potencijalu iskorištavanja sredstava iz fondova EU.	
<b>Mjera</b>	Lokalna uprava i administracija	
<b>Projekt</b>		
<b>Naziv projekta</b>	Digitalizacije lokalne samouprave	
<b>Opis projekta</b>	Projektom se želi digitalizirati rad lokalne samouprave na način da pojedine akte se može preuzeti digitalnim putem određenog sustava, praćenje proračuna, transparentnost i digitalna arhiva. Doprinijeti digitalizaciji lokalne samouprave i transparentnosti.	
<b>Status projekta</b>	Projekt / <b>projektna ideja</b> /aktivnost	
<b>Vrsta razvojnog projekta</b>	<b>Lokalnog značaja</b> / županijskog / nacionalnog / regionalnog / europskog i međunarodnog značaja	
<b>Faza projekta</b>	<b>Faza planiranja</b> / faza provedbe / završetak	
<b>Rezultati projekta</b>	Prvi u funkciji digitalni sustav koji će obuhvaćati nekoliko komponenti: otvorenost, transparentnost, digitalni obrasci, digitalni status obveznika i drugo.	



Tablica 33. Opći cilj 2. Razvoj konkurentnog i održivog gospodarstva

<i>Naziv strateškog cilja</i>		
<b>OPĆI CILJ 2. RAZVOJ KONKURENTNOG I ODRŽIVOG GOSPODARSTVA</b>		
<i>Opis strateškog cilja</i>		
Ovaj cilj odnosi se na izradu kvalitetnog strateškog okvira za jačanje konkurentnosti gospodarstva općine koje će biti temeljeno na principima održivog razvoja. Održivi razvoj temelji se na efikasnom korištenju raspoloživih resursa, kružnom gospodarstvu i primjeni novih tehnologija.		
<i>Pokazatelji učinka/uspješnosti</i>	<i>Početna vrijednost</i>	<i>Ciljana vrijednost</i>
Stvoreni uvjeti za razvoj poljoprivrede i poduzetništva	Započeti projekti i projekti u tijeku	Povećana prepoznatljivost općine kroz promociju poljoprivrede i održivog gospodarstva
<i>Prioritetno područje javnih politika</i>		
<i>Prioritetno područje</i>	Poljoprivredni i gospodarski razvoj	
<i>Opis</i>	Stvoriti poduzetničku klimu za općinu Donji Andrijevci znači pružiti uvjete poduzetnicima da u kratkom roku i pojednostavljenom procedurom dođu do faze realizacije svog projekta i svoje ideje. Istom mjerom u cilju je potaknuti daljnji razvoj različitih oblika poljoprivredne proizvodnje.	
<i>Mjera</i>	Poticanje gospodarstva i poduzetništva	
<i>Projekt</i>		
<i>Naziv projekta</i>	Subvencije poljoprivrednicima i obrtnicima	
<i>Opis projekta</i>	Općina Donji Andrijevci želi pružiti financijsku potporu svim poljoprivrednicima i obrtnicima na području općine te ostvariti kvalitetniju poljoprivrednu proizvodnju i poduzetnički razvoj.	
<i>Status projekta</i>	Projekt / projektna ideja / aktivnost	
<i>Vrsta razvojnog projekta</i>	Lokalnog značaja / županijskog / nacionalnog / regionalnog / europskog i međunarodnog značaja	
<i>Faza projekta</i>	Faza planiranja / faza provedbe / završetak	
<i>Rezultati projekta</i>	Dodijeljene subvencije poljoprivrednicima i obrtnicima.	



**OPĆI CILJ 3. RAZVOJ  
INFRASTRUKTURNIH ASPEKATA OPĆINE**

Tablica 34. Opći cilj 3. Razvoj infrastrukturnih aspekata općine

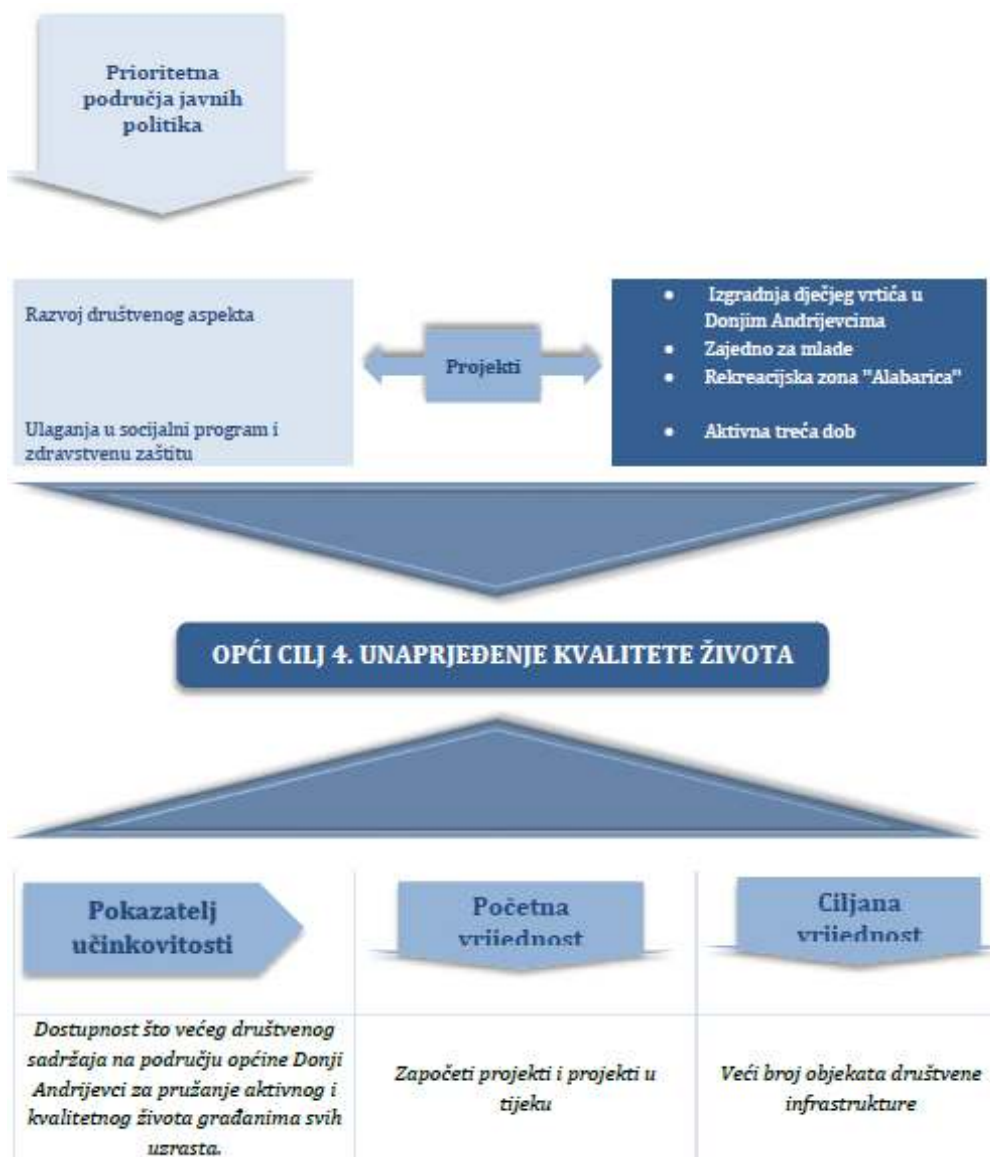
<b>Naziv strateškog cilja</b>		
<b>OPĆI CILJ3. RAZVOJ INFRASTRUKTURNIH ASPEKATA OPĆINE</b>		
<b>Opis strateškog cilja</b>		
Ovaj cilj ostvaruje se kroz poboljšanje svih infrastrukturnih aspekata i povećanje energetske učinkovitosti općine.		
<b>Pokazatelji učinka/uspješnosti</b>	<b>Početna vrijednost</b>	<b>Ciljana vrijednost</b>
Realizacija projekata komunalne infrastrukture	Započeti projekti i projekti u tijeku	Poboljšana kvaliteta komunalne infrastrukture
<b>Prioritetno područje javnih politika</b>		
<b>Prioritetno područje</b>	Rekonstrukcija i modernizacija infrastrukture	
<b>Opis</b>	Ovim prioritetnim područjem nastoji se unaprijediti postojeća mreža cestovne, energetske i komunalne infrastrukture. Realizacijom ove mjere podignut će se razina efikasnosti infrastrukture općine koju zahtijevaju budući gospodarski potezi.	
<b>Mjera</b>	Razvoj i modernizacija cestovne infrastrukture	
<b>Projekt</b>		
<b>Naziv projekta</b>	Izgradnja i rekonstrukcija pješačkih staza u naselju Novo Topolje	
<b>Opis projekta</b>	Projekt obuhvaća rekonstrukciju postojećih i izgradnju novih pješačkih staza u naselju Novo Topolje. Cilj je poboljšati komunalnu infrastrukturu na području općine Donji Andrijevcima, a mještanima kvalitetu življenja i sigurnost.	
<b>Status projekta</b>	Projekt / <b>projektna ideja</b> /aktivnost	
<b>Vrsta razvojnog projekta</b>	<b>Lokalnog značaja</b> / županijskog / nacionalnog / regionalnog / europskog i međunarodnog značaja	
<b>Faza projekta</b>	<b>Faza planiranja</b> / faza provedbe / završetak	
<b>Rezultati projekta</b>	Izgrađeno/rekonstruirano 3 kilometra pješačkih staza.	
<b>Projekt</b>		
<b>Naziv projekta</b>	Izgradnja i rekonstrukcija pješačkih staza u naselju Donji Andrijevcima	
<b>Opis projekta</b>	Projekt obuhvaća rekonstrukciju postojećih i izgradnju novih pješačkih staza u naselju Donji Andrijevcima, osim ulica u kojima se provodi projekt "Izgradnja biciklističkih staza u Donjim Andrijevcima" jer je tim projektom predviđena rekonstrukcija pješačkih staza. Cilj je poboljšati komunalnu infrastrukturu na području općine Donji Andrijevcima, a mještanima kvalitetu življenja i sigurnost.	
<b>Status projekta</b>	Projekt / <b>projektna ideja</b> /aktivnost	
<b>Vrsta razvojnog projekta</b>	<b>Lokalnog značaja</b> / županijskog / nacionalnog / regionalnog / europskog i međunarodnog značaja	
<b>Faza projekta</b>	<b>Faza planiranja</b> / faza provedbe / završetak	
<b>Rezultati projekta</b>	Izgrađeno i rekonstruirano oko 9 km pješačkih i biciklističkih staza.	
<b>Projekt</b>		
<b>Naziv projekta</b>	Izgradnja i rekonstrukcija pješačkih staza u naselju Staro Topolje	
<b>Opis projekta</b>	Projekt obuhvaća rekonstrukciju postojećih i izgradnju novih pješačkih staza u naselju Staro Topolje. Cilj je poboljšati komunalnu infrastrukturu na području općine Donji Andrijevcima, a mještanima kvalitetu življenja i sigurnost.	
<b>Status projekta</b>	Projekt / <b>projektna ideja</b> /aktivnost	
<b>Vrsta razvojnog projekta</b>	<b>Lokalnog značaja</b> / županijskog / nacionalnog / regionalnog / europskog i međunarodnog značaja	
<b>Faza projekta</b>	<b>Faza planiranja</b> / faza provedbe / završetak	

<b>Rezultati projekta</b>	Rekonstruirano i izgrađeno oko 4,5 km pješačkih staza.
<b>Projekt</b>	
<b>Naziv projekta</b>	Izgradnja i rekonstrukcija pješačkih staza u naselju Sredanci
<b>Opis projekta</b>	Projekt obuhvaća rekonstrukciju postojećih i izgradnju novih pješačkih staza u naselju Sredanci. Cilj je poboljšati komunalnu infrastrukturu na području općine Donji Andrijevcima, a mještanima kvalitetu življenja i sigurnost.
<b>Status projekta</b>	Projekt / <b>projektna ideja</b> /aktivnost
<b>Vrsta razvojnog projekta</b>	<b>Lokalnog značaja</b> / županijskog / nacionalnog / regionalnog / europskog i međunarodnog značaja
<b>Faza projekta</b>	<b>Faza planiranja</b> / faza provedbe / završetak
<b>Rezultati projekta</b>	Izgrađeno i rekonstruirano oko 4,5 km pješačkih staza.
<b>Projekt</b>	
<b>Naziv projekta</b>	Izgradnja kolnika - Ulica Domovinskog rata u Donjim Andrijevcima
<b>Opis projekta</b>	Izgradnja kolnika ukupne duljine 174 m. Cilj je bolja prometna povezanost, te povećanje sigurnosti u prometu. Procijenjeni iznos je 412.380,00 kuna. Cilj projekta je poboljšanje kvalitete življenja izgradnjom infrastrukture te sigurnost u prometu.
<b>Status projekta</b>	Projekt / <b>projektna ideja</b> /aktivnost
<b>Vrsta razvojnog projekta</b>	<b>Lokalnog značaja</b> / županijskog / nacionalnog / regionalnog / europskog i međunarodnog značaja
<b>Faza projekta</b>	<b>Faza planiranja</b> / faza provedbe / završetak
<b>Rezultati projekta</b>	Izgrađeno 1740 m kolnika.
<b>Projekt</b>	
<b>Naziv projekta</b>	Izgradnja kolnika - Dalmatinska ulica, odvojak u naselju Staro Topolje
<b>Opis projekta</b>	Izgradnja kolnika ukupne duljine 162 m. Cilj je bolja prometna povezanost, te povećanje sigurnosti u prometu. Procijenjena vrijednost je 383.940,00 kuna. Cilj projekta je poboljšanje kvalitete življenja izgradnjom infrastrukture te sigurnost u prometu.
<b>Status projekta</b>	Projekt / <b>projektna ideja</b> /aktivnost
<b>Vrsta razvojnog projekta</b>	<b>Lokalnog značaja</b> / županijskog / nacionalnog / regionalnog / europskog i međunarodnog značaja
<b>Faza projekta</b>	<b>Faza planiranja</b> / faza provedbe / završetak
<b>Rezultati projekta</b>	Izgrađeno 162m kolnika.
<b>Projekt</b>	
<b>Naziv projekta</b>	Izgradnja kolnika - ulica prema groblju u naselju Novo Topolje
<b>Opis projekta</b>	Izgradnja kolnika u duljini od 174 m. Cilj je bolja prometna povezanost, te povećanje sigurnosti u prometu. Procijenjena vrijednost projekta je 412.380,00 kuna. Cilj projekta je poboljšanje kvalitete življenja izgradnjom infrastrukture te sigurnost u prometu.
<b>Status projekta</b>	Projekt / <b>projektna ideja</b> /aktivnost
<b>Vrsta razvojnog projekta</b>	<b>Lokalnog značaja</b> / županijskog / nacionalnog / regionalnog / europskog i međunarodnog značaja
<b>Faza projekta</b>	<b>Faza planiranja</b> / faza provedbe / završetak
<b>Rezultati projekta</b>	Izgrađeno 174m kolnika.
<b>Projekt</b>	
<b>Naziv projekta</b>	Izgradnja kolnika u Željezničkoj ulici u naselju Donji Andrijevcima
<b>Opis projekta</b>	Izgradnja kolnika u duljini od 932,20 m. Cilj je bolja prometna povezanost, te povećanje sigurnosti u prometu. Cilj projekta je poboljšanje kvalitete življenja izgradnjom infrastrukture te sigurnost u prometu.

<b>Status projekta</b>	<b>Projekt</b> / projektna ideja /aktivnost
<b>Vrsta razvojnog projekta</b>	<b>Lokalnog značaja</b> / županijskog / nacionalnog / regionalnog / europskog i međunarodnog značaja
<b>Faza projekta</b>	<b>Faza planiranja</b> / faza provedbe / završetak
<b>Rezultati projekta</b>	Izgrađeno 932,20m kolnika.
<b>Projekt</b>	
<b>Naziv projekta</b>	Izgradnja biciklističkih staza u naseljima Sredanci i Staro Topolje
<b>Opis projekta</b>	Ulaganje u izgradnju biciklističkih staza i rekonstrukcija postojećih pješačkih staza u naseljima Sredanci i Staro Topolje za glavni cilj ima doprinijeti komunalnom razvoju i kvaliteti života u općini Donji Andrijevc. Navedena investicija će pozitivno utjecati na povećanje sigurnosti prometovanja među naseljima korisnicima općinskih sadržaja, povezanosti stanovnika naselja sa primarnim sadržajima, te razvoj usluga povezanih s biciklizmom kao što su razvoj turizma, poticanje na zdraviji način življenja i očuvanje okoliša, te povećanje životnog standarda korisnika investicije na način da bi se riješio problem nedovoljno razvijene i neadekvatne prometne infrastrukture - biciklističkih i pješačkih staza
<b>Status projekta</b>	Projekt / <b>projektna ideja</b> /aktivnost
<b>Vrsta razvojnog projekta</b>	<b>Lokalnog značaja</b> / županijskog / nacionalnog / regionalnog / europskog i međunarodnog značaja
<b>Faza projekta</b>	<b>Faza planiranja</b> / faza provedbe / završetak
<b>Rezultati projekta</b>	Ukupna predviđena duljina zahvata iznosi cca l= 8.145,00 m. Krak 1- l=3.615 m Krak 2-l=4.530 m
<b>Projekt</b>	
<b>Naziv projekta</b>	Izgradnja biciklističkih staza u naselju Donji Andrijevc
<b>Opis projekta</b>	Ulaganje u izgradnju biciklističkih staza i rekonstrukcija postojećih pješačkih staza u naseljima Sredanci i Staro Topolje za glavni cilj ima doprinijeti komunalnom razvoju i kvaliteti života u općini Donji Andrijevc. Navedena investicija će pozitivno utjecati na povećanje sigurnosti prometovanja među naseljima korisnicima općinskih sadržaja, povezanosti stanovnika naselja sa primarnim sadržajima, te razvoj usluga povezanih s biciklizmom kao što su razvoj turizma, poticanje na zdraviji način življenja i očuvanje okoliša, te povećanje životnog standarda korisnika investicije na način da bi se riješio problem nedovoljno razvijene i neadekvatne prometne infrastrukture - biciklističkih i pješačkih staza.
<b>Status projekta</b>	Projekt / <b>projektna ideja</b> /aktivnost
<b>Vrsta razvojnog projekta</b>	<b>Lokalnog značaja</b> / županijskog / nacionalnog / regionalnog / europskog i međunarodnog značaja
<b>Faza projekta</b>	<b>Faza planiranja</b> / faza provedbe / završetak
<b>Rezultati projekta</b>	Utjecaj na kvalitetu života: Omogućeno nesmetano kretanje biciklista i pješaka unutar naselja i područja cijele općine Donji Andrijevc, povećana sigurnost za 281 polaznika osnovne škole, povećana sigurnost u prometu i bolja prometna povezanost za 2496 stanovnika naselja, te direktna povezanost 1082 stanovnika 3 ulice sa primarnim društveno-gospodarskim sadržajima: Općina, dom zdravlja, društveni dom, škola, pošta, crkva, za 16 udruga omogućeno provođenje dodatnih aktivnosti s ciljem razvoja dodatnih sadržaja, aktivnosti i usluga za lokalno stanovništvo (poput aktivnosti usmjerene na osvještavanje o zdravom načinu života i rekreaciji, sigurnom sudjelovanju u prometu te osposobljavanje za upravljanje biciklima stanovnika mlađe i starije dobi i sl.).

<b>Prioritetno područje javnih politika</b>	
<b>Mjera</b>	<i>Razvoj i modernizacija energetske infrastrukture</i>
<b>Projekt</b>	
<b>Naziv projekta</b>	Izgradnja javne rasvjete u naselju Sredanci
<b>Opis projekta</b>	Projekt obuhvaća izgradnju javne rasvjete u naselju Sredanci. Izgradnja javne rasvjete s ciljem poboljšanja komunalne infrastrukture i kvalitete života stanovnika naselja Sredanci.
<b>Status projekta</b>	Projekt / <b>projektna ideja</b> /aktivnost
<b>Vrsta razvojnog projekta</b>	<b>Lokalnog značaja</b> / županijskog / nacionalnog / regionalnog / europskog i međunarodnog značaja
<b>Faza projekta</b>	<b>Faza planiranja</b> / faza provedbe / završetak
<b>Rezultati projekta</b>	Izgrađena javna rasvjeta kroz cijelo naselje u duljini cca 2 km.
<b>Prioritetno područje javnih politika</b>	
<b>Mjera</b>	<i>Razvoj i modernizacija komunalne infrastrukture</i>
<b>Projekt</b>	
<b>Naziv projekta</b>	Projekt Brod 2
<b>Opis projekta</b>	Vodovod d.d. Slavonski Brod provodi projekt "Brod 2"na području općine Donji Andrijevc koji obuhvaća izgradnju vodoodvodnje.
<b>Status projekta</b>	Projekt / <b>projektna ideja</b> /aktivnost
<b>Vrsta razvojnog projekta</b>	<b>Lokalnog značaja</b> / županijskog / nacionalnog / regionalnog / europskog i međunarodnog značaja
<b>Faza projekta</b>	<b>Faza planiranja</b> / faza provedbe / završetak
<b>Rezultati projekta</b>	Izgrađen sustav vodoodvodnje.
<b>Projekt</b>	
<b>Naziv projekta</b>	Projekt Brod 3
<b>Opis projekta</b>	Vodovod d.d. Slavonski Brod provodi projekt "Brod 3"na području općine Donji Andrijevc koji obuhvaća izgradnju vodoodvodnje.
<b>Status projekta</b>	Projekt / <b>projektna ideja</b> /aktivnost
<b>Vrsta razvojnog projekta</b>	<b>Lokalnog značaja</b> / županijskog / nacionalnog / regionalnog / europskog i međunarodnog značaja
<b>Faza projekta</b>	<b>Faza planiranja</b> / faza provedbe / završetak
<b>Rezultati projekta</b>	Izgrađen sustav vodoodvodnje.
<b>Projekt</b>	
<b>Naziv projekta</b>	Izgradnja mrtvačnice u Novom Topolju
<b>Opis projekta</b>	Projekt obuhvaća izgradnju i opremanje mrtvačnice u naselju Novo Topolje jer istu nemamo. Cilj projekta je poboljšanje infrastrukture na području općine i poboljšanje kvalitete sadržaja i život mještana.
<b>Status projekta</b>	Projekt / <b>projektna ideja</b> /aktivnost
<b>Vrsta razvojnog projekta</b>	<b>Lokalnog značaja</b> / županijskog / nacionalnog / regionalnog / europskog i međunarodnog značaja
<b>Faza projekta</b>	<b>Faza planiranja</b> / faza provedbe / završetak
<b>Rezultati projekta</b>	Izgrađena i opremljena mrtvačnica u naselju Novo Topolje.
<b>Prioritetno područje javnih politika</b>	
<b>Prioritetno područje</b>	Razvoj sustava energetske učinkovitosti
<b>Opis</b>	Općina Donji Andrijevc prepoznala je mjere energetske učinkovitosti kao instrument za postizanje održive opskrbe energijom, stoga je energetska učinkovitost strateški prioritet općine koja na prvom mjestu promiče načelo energetske učinkovitosti. Također, gospodarenje otpadom iznimno je važno gospodarsko pitanje budući da se njime nekorisni otpad pretvara u korisni resurs.

<b>Mjera</b>	<i>Poticanje energetske učinkovitosti i korištenja obnovljivih izvora energije</i>
<b>Projekt</b>	
<b>Naziv projekta</b>	<i>Rekonstrukcija društvenog doma u Donjim Andrijevcima</i>
<b>Opis projekta</b>	Nakon što crkveni dom postane vlasništvo općine Donji Andrijevci predviđena je rekonstrukcija društvenog doma i to dogradnja doma radi osiguranja sale i pomoćnih prostorija, energetska obnova zgrade i unutarne uređenje i opremanje prostora. Cilj projekta je poboljšati sadržaj na području općine Donji Andrijevci te kvalitetu življenja.
<b>Status projekta</b>	Projekt / <b>projektna ideja</b> / aktivnost
<b>Vrsta razvojnog projekta</b>	<b>Lokalnog značaja</b> / županijskog / nacionalnog / regionalnog / europskog i međunarodnog značaja
<b>Faza projekta</b>	<b>Faza planiranja</b> / faza provedbe / završetak
<b>Rezultati projekta</b>	1 objekt rekonstruiran i stavljen u funkciji koji će obuhvaćati salu za goste, pomoćne prostorije te prostorije za rad udruga.
<b>Projekt</b>	
<b>Naziv projekta</b>	<i>Energetska obnova društvenog doma u Starom Topolju</i>
<b>Opis projekta</b>	Potrebno je provesti energetska obnovu zgrade društvenog doma u Starom Topolju. Projekt obuhvaća izmjenu krovišta, obnova ovojnice i zamjena stolarije. Cilj projekta je poboljšati infrastrukture na području općine Donji Andrijevci te kvalitetu življenja.
<b>Status projekta</b>	Projekt / <b>projektna ideja</b> / aktivnost
<b>Vrsta razvojnog projekta</b>	<b>Lokalnog značaja</b> / županijskog / nacionalnog / regionalnog / europskog i međunarodnog značaja
<b>Faza projekta</b>	<b>Faza planiranja</b> / faza provedbe / završetak
<b>Rezultati projekta</b>	Energetski obnovljen društveni dom.
<b>Prioritetno područje javnih politika</b>	
<b>Mjera</b>	<i>Razvoj sustava gospodarenja otpadom</i>
<b>Projekt</b>	
<b>Naziv projekta</b>	<i>Nabava komunalne opreme</i>
<b>Opis projekta</b>	Nabavom komunalne opreme i to kanti za otpad za papir i karton, miješani komunalni otpad i reciklabilni otpad od 120 l i kontejner za otpad 1.100 l osigurat će se svim kućanstvima (1.183 kućanstava na području općine Donji Andrijevci prema posljednjem popisu stanovništva iz 2011. godine). Time će se doprinijeti realizaciji mjera i aktivnosti propisanih našim Planom gospodarenja otpadom, a samim timei kvalitetnijem, postojanijim i ekonomski učinkovitijem sustavu gospodarenja komunalnim otpadom. Nabavom komunalne opreme povećat će se kvaliteta življenja stanovnika na području općine, doprinijeti zaštiti okoliša i održivog razvoja.
<b>Status projekta</b>	Projekt / <b>projektna ideja</b> / aktivnost
<b>Vrsta razvojnog projekta</b>	<b>Lokalnog značaja</b> / županijskog / nacionalnog / regionalnog / europskog i međunarodnog značaja
<b>Faza projekta</b>	<b>Faza planiranja</b> / faza provedbe / završetak
<b>Rezultati projekta</b>	Nabavljeno 1183 kanti za papir i kompostera te 20 kontejnera za papir za pravne osobe.



Tablica 35. Opći cilj 4. Unaprjeđenje kvalitete života

Naziv strateškog cilja		
OPĆI CILJ 4. UNAPRJEĐENJE KVALITETE ŽIVOTA		
Opis strateškog cilja		
<p>Problemi poput negativnih demografskih trendova i infrastruktura neodgovarajuća za pružanje zdravstvene i socijalne skrbi znatno utječu na kvalitetu života stanovnika na području općine. Potrebno je postaviti jasno definirane razvojne prioritete koji će potaknuti sinergijske učinke i svojom komplementarnošću doprinijeti ostvarenju ovog cilja.</p>		
Pokazatelji učinka/uspješnosti	Početna vrijednost	Ciljana vrijednost
Dostupnost što većeg društvenog sadržaja na području općine Donji Andrijevcima za pružanje aktivnog i kvalitetnog života građanima svih uzrasta.	Započeti projekti i projekti u tijeku	Veći broj objekata društvene infrastrukture
Prioritetno područje javnih politika		
Prioritetno područje	Razvoj društvenog aspekta	
Opis	Društvena (javna) infrastruktura i usluge važne su komponente društvenog standarda zajednice koja osjetno utječe na podizanje obrazovnog, zdravstvenog i kulturnog standarda, a uz dostupnost i kvalitetu stanovanja, bitno utječe i na ukupnu kvalitetu života svih društvenih skupina.	
Mjera	Unaprjeđenje odgojno-obrazovnog sustava	
Projekt		
Naziv projekta	Izgradnja dječjeg vrtića u Donjim Andrijevcima	
Opis projekta	Predmet ovog projekta je izgradnja zgrade dječjeg vrtića. Dječji vrtić je smješten u Donjim Andrijevcima na građevnoj čestici 1706/1 (nastala parcelacijom 1706/1) ko. Donji Andrijevcima (Donji Andrijevcima, Ulica dr. Mije Pišla). Prostor je predviđen za 3 boravišne skupine, prva skupina u dobi 1 – 3 godine (jaslice) i dvije skupine 3 – 7 godina (vrtić). Cilj je povećati kapacitete ustanove za pružanje usluga odgoja i obrazovanja u predškolskoj dobi i stvoriti povoljno okruženje za obitelji i djecu predškolske dobi kako bi mogli lakše uskladiti obiteljske i poslovne obveze te osigurati bolje prostorne i materijalne uvjete za kvalitetno izvođenje programa odgoja i obrazovanja u predškolskoj dobi što će pridonijeti unaprjeđenju kvalitete života lokalnog stanovništva.	
Status projekta	Projekt / projektna ideja / aktivnost	
Vrsta razvojnog projekta	Lokalnog značaja / županijskog / nacionalnog / regionalnog / europskog i međunarodnog značaja	
Faza projekta	Faza planiranja / faza provedbe / završetak	
Rezultati projekta	Očekivani rezultat projekta je izgrađen i opremljen dječji vrtić razvedenog oblika tlocrtna površine 767,05 m <sup>2</sup> . Predviđena je izgradnja samog vrtića, opremanje istog sa svom potrebnom opremom za rad, hortikulturno i prometno uređenje okoliša oko novo izgrađenog objekta. Kapacitet vrtića bi zadovoljio potrebe zbrinjavanje djece s područja 4 naselja općine Donji Andrijevcima. Izgradnjom vrtića bi se omogućilo za 40 djece vrtićke dobi (3-6 godine) te 20 djece za jaslice (1 – 3 godine) pohađanje istoga, socijalizaciju, učenje te pripremu za osnovnu školu, a roditeljima i skrbnicima neometane poslovne aktivnosti te nezaposlenim članovima obitelji omogućio proaktivan pristup tržištu rada ili mogućnost uključivanja u obiteljske poslove. Stavljanjem vrtića u funkciju u istom bi se zaposlilo 16 osoba.	
Prioritetno područje javnih politika		
Mjera	Unaprjeđenje društvenog života među mladima	
Projekt		
Naziv projekta	Zajedno za mlade	
Opis projekta	Projekt obuhvaća različite aktivnosti (škola plivanja, škola jahanja, škola stranih jezika, kazalište, kino na otvorenom...) kojima bi se poboljšala kvaliteta života mladih općini Donji Andrijevcima i omogućile aktivnosti bez odlaska u druge sredine - gradove. Ciljevi - poboljšavanje uvjeta za zadovoljavanje potreba mladih - osnaživanje mladih za aktivno sudjelovanje u zajednici - socijalizacija i sprječavanje socijalne isključenosti mladih - poticanje zdravog života kroz sportske aktivnosti, natjecanja - promicanje bavljenja sportom i razvijanje svijesti o zdravim navikama i zdravom stilu života - promicati pohađanje kulturnih događaja (kazalište, izložbe) - unaprijediti kvalitetu života svih uključenih korisnika	

<i>Status projekta</i>	Projekt / projektna ideja / aktivnost
<i>Vrsta razvojnog projekta</i>	Lokalnog značaja / županijskog / nacionalnog / regionalnog / europskog i međunarodnog značaja
<i>Faza projekta</i>	Faza planiranja / faza provedbe / završetak
<i>Rezultati projekta</i>	30 mladih od 10 do 30 godina s područja općine
<i>Projekt</i>	
<i>Naziv projekta</i>	Rekreacijska zona "Alabarica"
<i>Opis projekta</i>	Izgradnja i uređenje rekreacijske zone koja bi obuhvaćala pump track/skate park/sprave za dječje igralište i drugo kako bi stvorili zonu za rekreaciju mladih. Cilj je rekreacijskom zonom doprinijeti poboljšanju kvalitete života na području općine Donji Andrijevići te stvoriti više sadržaja za djecu i mlade kako bi slobodno vrijeme mogli provoditi u prirodi i na otvorenom.
<i>Status projekta</i>	Projekt / projektna ideja / aktivnost
<i>Vrsta razvojnog projekta</i>	Lokalnog značaja / županijskog / nacionalnog / regionalnog / europskog i međunarodnog značaja
<i>Faza projekta</i>	Faza planiranja / faza provedbe / završetak
<i>Rezultati projekta</i>	1 postavljen pump track, 1 postavljen skate park i 5 igrala za dječje igralište.
<i>Prioritetno područje javnih politika</i>	
<i>Prioritetno područje</i>	Ulaganja u socijalni program i zdravstvenu zaštitu
<i>Opis</i>	Poticanje socijalne uključenosti i povećanje razine kvalitete života krajnjih korisnika
<i>Mjera</i>	Unapređenje sustava zdravstvene zaštite i socijalne skrbi
<i>Projekt</i>	
<i>Naziv projekta</i>	Aktivna treća dob
<i>Opis projekta</i>	Projekt "Aktivna treća životna dob" za cilj ima povećati kvalitetu života starijih i nemoćnih osoba u riziku od socijalne isključenosti uključivanjem u društvo i pružanjem adekvatnih socijalnih usluga i pomoći. Ciljanoj skupini približit će se urbane sredine i javne ustanove, omogućiti aktivno sudjelovanje u društvu, osposobiti prostor za poludnevne boravke, psihološka i druga pomoć angažiranjem stručnjaka za rad i kupnjom vozila za potrebe prijevoza osoba s invaliditetom i teško pokretnih osoba te za potrebe drugih dnevnih migracija osoba treće životne dobi. Prema popisu stanovništva iz 2011. godine općina Donji Andrijevići brojila je 3709 stanovnika te pripada III. skupini jedinica lokalne samouprave koje se prema vrijednosti indeksa nalaze u drugoj četvrtini ispodprosječno rangiranih jedinica lokalne samouprave Brodsko-posavske županije. Prema posljednjim dostupnim podacima Državnog zavoda za statistiku broj stanovnika općine do danas se smanjio za 25%. Sve manji broj stanovnika posebice se odražava na osobe starije životne dobi kojima ponestaje kvalitetne socijalne pomoći. Prema podacima DZS-a, broj osoba starijih od 65 godina na području općine Donji Andrijevići iznosi 643, od čega gotovo 300 osoba treba pomoć druge osobe. Na području općine Velika Kopanica boravi 560 osoba starijih od 65 godina od kojih 115 osoba treba pomoć druge osobe. Na temelju toga, uočena je potreba razvijanja usluga dnevnih aktivnosti za starije osobe, kao i pružanje kvalitetne i ekonomične skrbi osobama treće životne dobi.
<i>Status projekta</i>	Projekt / projektna ideja / aktivnost
<i>Vrsta razvojnog projekta</i>	Lokalnog značaja / županijskog / nacionalnog / regionalnog / europskog i međunarodnog značaja
<i>Faza projekta</i>	Faza planiranja / faza provedbe / završetak
<i>Rezultati projekta</i>	110 korisnika socijalnih usluga, 20 provedenih radionica, 4 stručnjaka za provedbu projekta, 2 volontera koja sudjeluju na projektu
<i>Prioritetno područje javnih politika</i>	
<i>Prioritetno područje</i>	Razvoj civilnog sektora
<i>Opis</i>	Razvoj i unapređenje vatrogastva, povećanje preventivne zaštite od požara i podizanje razine zaštite ljudi, okoliša i imovine na području općine.
<i>Mjera</i>	Opremanje DVD-a Donji Andrijevići
<i>Projekt</i>	
<i>Naziv projekta</i>	Nabava novog vatrogasnog vozila za DVD Donji Andrijevići
<i>Opis projekta</i>	S ciljem podizanja intervencijske spremnosti vatrogasne postrojbe i sigurnosti dobrovoljnih vatrogasaca koji interveniraju u svim vrstama ugroza potrebna je

	obnova vatrogasne tehnike DVD-a Donji Andrijevi. Prosječna starost vatrogasnih vozila u RH kod dobrovoljnih društava iznosi 23 godine.
<i>Status projekta</i>	Projekt / projektna ideja / aktivnost
<i>Vrsta razvojnog projekta</i>	Lokalnog značaja / županijskog / nacionalnog / regionalnog / europskog i međunarodnog značaja
<i>Faza projekta</i>	Faza planiranja / faza provedbe / završetak
<i>Rezultati projekta</i>	Nabavljeno novo vatrogasno vozilo za DVD Donji Andrijevi

## 6.3. Projekti od strateške važnosti

Tablica 36. Prioriteti i mjere koji proizlaze iz strateških ciljeva

STRATEŠKI CILJ	PRIORITET	MJERA	PROJEKT
OPĆI CILJ 1. UPRAVLJANJE RAZVOJEM OPCINE	P 1.1. Učinkovita javna uprava	M 1.1.1. Lokalna uprava i administracija	1.1.1.1. Digitalizacija lokalne samouprave
OPĆI CILJ 2. RAZVOJ KONKURENTNOG I ODRŽIVOG GOSPODARSTVA	P 2.1. Poljoprivredni i gospodarski razvoj	M 2.1.1. Poticanje gospodarstva i poduzetništva	2.1.1.1. Subvencije poljoprivrednicima i obrtnicima
OPĆI CILJ 3. RAZVOJ INFRASTRUKTURNIH ASPEKATA OPCINE	P 3.1. Rekonstrukcija i modernizacija infrastrukture	M.3.1.1. Razvoj i modernizacija cestovne infrastrukture	3.1.1.1. Rekonstrukcija pješačkih staza u naselju Novo Topolje 3.1.1.2. Izgradnja i rekonstrukcija pješačkih staza u naselju Donji Andrijevci 3.1.1.3. Izgradnja i rekonstrukcija pješačkih staza u naselju Staro Topolje 3.1.1.4. Izgradnja i rekonstrukcija pješačkih staza u naselju Sredanci 3.1.1.5. Izgradnja kolnika – Ulica Domovinskog rata u Donjim Andrijevcima 3.1.1.6. Izgradnja kolnika – Dalmatinska ulica, odvojak u naselju Staro Topolje 3.1.1.7. Izgradnja kolnika – ulica prema groblju u naselju Novo Topolje 3.1.1.8. Izgradnja kolnika u željezničkoj ulici u naselju Donji Andrijevci 3.1.1.9. Izgradnja biciklističkih staza u naseljima Sredanci i Staro Topolje 3.1.1.10 Izgradnja biciklističkih staza u naselju Donji Andrijevci

<p style="text-align: center;"><b>OPĆI CILJ 4. UNAPRJEĐENJE KVALITETE ŽIVOTA</b></p>	<p>P 4.1. Razvoj društvenog aspekta</p> <p>P 4.2. Ulaganja u socijalni program i zdravstvenu zaštitu</p> <p>P 4.3. Razvoj civilnog sektora</p>	<p>M 3.1.2. Razvoj i modernizacija energetske infrastrukture</p> <p>M 3.1.3. Razvoj i modernizacija komunalne infrastrukture</p> <p>M 3.2.1. Poticanje energetske učinkovitosti i korištenja obnovljivih izvora energije</p> <p>M 3.2.2. Razvoj sustava gospodarenja otpadom</p> <p>M 4.1.1. Unapređenje odgojno – obrazovnog sustava</p> <p>M 4.1.2. Unapređenje društvenog života među mladima</p> <p>M 4.2.1. Unapređenje sustava zdravstvene zaštite i socijalne skrbi</p> <p>M 4.3.1. Opremanje DVD-a Donji Andrijevci</p>	<p>M 3.1.2. Razvoj i modernizacija energetske infrastrukture</p> <p>M 3.1.3. Razvoj i modernizacija komunalne infrastrukture</p> <p>M 3.2.1. Poticanje energetske učinkovitosti i korištenja obnovljivih izvora energije</p> <p>M 3.2.2. Razvoj sustava gospodarenja otpadom</p> <p>M 4.1.1. Unapređenje odgojno – obrazovnog sustava</p> <p>M 4.1.2. Unapređenje društvenog života među mladima</p> <p>M 4.2.1. Unapređenje sustava zdravstvene zaštite i socijalne skrbi</p> <p>M 4.3.1. Opremanje DVD-a Donji Andrijevci</p>	<p>3.1.2.1. Izgradnja javne rasvjete u naselju Sredanci</p> <p>3.1.3.1. Projekt Brod 2</p> <p>3.1.3.2. Projekt Brod 3</p> <p>3.1.3.3. Izgradnja mrtvačnice u Novom Topolju</p> <p>3.2.1.1. Rekonstrukcija društvenog doma u Donjim Andrijevcima</p> <p>3.2.1.2. Energetska obnova društvenog doma u Starom Topolju</p> <p>3.2.2.1. Nabava komunalne opreme</p> <p>4.1.1.1. Izgradnja dječjeg vrtića u Donjim Andrijevcima</p> <p>4.1.2.1. Zajedno za mlade</p> <p>4.1.2.2. Rekreativna zona „Alabarica“</p> <p>4.2.1.1. Aktivna treća dob</p> <p>4.3.1.1. Nabava novog vatrogasnog vozila za DVD Donji Andrijevci</p>
----------------------------------------------------------------------------------------------	------------------------------------------------------------------------------------------------------------------------------------------------	---------------------------------------------------------------------------------------------------------------------------------------------------------------------------------------------------------------------------------------------------------------------------------------------------------------------------------------------------------------------------------------------------------------------------------------------------------------------------------------------------------------------------------	---------------------------------------------------------------------------------------------------------------------------------------------------------------------------------------------------------------------------------------------------------------------------------------------------------------------------------------------------------------------------------------------------------------------------------------------------------------------------------------------------------------------------------	-----------------------------------------------------------------------------------------------------------------------------------------------------------------------------------------------------------------------------------------------------------------------------------------------------------------------------------------------------------------------------------------------------------------------------------------------------------------------------------------------------------------------------------------------------------------------------------------------------------------------

#### 6.4. Okvir za provedbu, praćenje i vrednovanje PUR-a

Sastavni dio ovog dokumenta je i način praćenja provedbe ciljeva Plana ukupnog razvoja, a pretpostavljena dinamika i metodologija u skladu su s formiranim strateškim smjernicama.

Sukladno članku 11. Uredbe o smjernicama za izradu akata strateškog planiranja od nacionalnog značaja i od značaja za jedinice lokalne i područne (regionalne) samouprave (»Narodne novine«, broj 89/18) obvezni sadržaj srednjoročnih akata strateškog planiranja jest i okvir za praćenje i vrednovanje. Radi lakše provedbe praćenja i vrednovanja 18.01.2019. donesen je Pravilnik o rokovima i postupcima praćenja i izvještavanja o provedbi akata strateškog planiranja od nacionalnog značaja i od značaja za jedinice lokalne i područne (regionalne) samouprave (»Narodne novine«, broj 06/19) (dalje u tekstu Pravilnik).

Praćenje i izvještavanje o provedbi akata strateškog planiranja od značaja za jedinice lokalne samouprave je dio procesa strateškog planiranja. Praćenje provedbe akata strateškog planiranja je proces prikupljanja, analize i usporedbe pokazatelja kojima se sustavno prati uspješnost provedbe ciljeva i mjera akata strateškog planiranja. Izvještavanje o provedbi akata strateškog planiranja je proces pružanja pravovremenih i relevantnih informacija ključnim nositeljima strateškog planiranja na razini lokalne samouprave te široj javnosti o statusu provedbe akata strateškog planiranja.

Ciljevi praćenja i izvještavanja su:

- sustavno praćenje uspješnosti provedbe ciljeva i mjera akata strateškog planiranja,
- učinkovito upravljanje provedbom akata strateškog planiranja i kontinuirano unapređivanje javne politike korištenjem rezultata praćenja i izvještavanja,
- pružanje pravovremenih i relevantnih osnova donositeljima odluka prilikom određivanja prioriteta razvojne politike, donošenja odluka na razini strateškog planiranja i reviziju akata strateškog planiranja kroz analizu učinka, ishoda i rezultata provedenih ciljeva i mjera,
- utvrđivanje nenamjernih pozitivnih i negativnih posljedica provedbe planskih dokumenta,
- povezivanje politike, programa, prioriteta, mjera i razvojnih projekata i
- osiguranje transparentnosti i odgovornosti za korištenje javnih sredstava i izvještavanje javnosti o učincima potrošnje javnih sredstava.

Općina Donji Andrijevci ima obvezu kontinuirano i dosljedno izvještavati Općinsko vijeće o fazama realizacije Plana ukupnog razvoja, a ujedno i sve ključne dionike te lokalno stanovništvo kroz mjere Komunikacijske strategije. Na kraju razdoblja za koje je izrađen Plan ukupnog razvoja, odnosno po završetku provedbe projekata koji iz nje proizlaze, objavljuju se konačni rezultati realizacije. Praćenje i izvještavanje je kompleksan proces te je stoga potrebno redovno motriti pokazatelje praćenja i indikatore koji su utvrđeni sukladno ciljevima, prioritetima i mjerama Plana ukupnog razvoja.

#### 6.5. Termini plan provedbe PUR-a s indikativnim financijskim planom

Plan ukupnog razvoja općine Donji Andrijevci realizirati će se putem provedbe niza definiranih mjera, odnosno konkretnih projekata koji će poduprijeti ostvarenje utvrđenih ciljeva i prioriteta u narednom razdoblju trajanja PUR-a.

Financijskim okvirom daje se sažet uvid u financijsku vrijednost i izvore financiranja ciljeva, prioriteta i mjera za realizaciju Plana ukupnog razvoja, a detaljna razrada financiranja u promatranom razdoblju vidljiva je u narednoj tablici.

Tablica 37. Terminski plan provedbe Plana ukupnog razvoja općine Donji Andrijevci s indikativnim financijskim planom

R.br.	Ciljevi; Prioriteti; Mjere;	Razdoblje provedbe										Izvori financiranja				
		2020.	2021.	2022.	2023.	2024.	2025.	2026.	2027.	2028.	2029.	2030.	Procjena potrebnih sredstava	Vlastiti izvori (Proračun)	EU pomoć	Ostali izvori
<b>1.</b>	<b>UPRAVLJANJE RAZVOJEM OPĆINE</b>															
1.1.	Učinkovita javna uprava												1.000.000,00			
1.1.1	Lokalna uprava i administracija	*	*	*	*	*	*	*	*	*	*	*	1.000.000,00	x	x	x
<b>2.</b>	<b>RAZVOJ KONKURENTNOG I ODRŽIVOG GOSPODARSTVA</b>															
2.1.	Poljoprivredni i gospodarski razvoj												100.000,00			
2.1.1	Poticanje gospodarstva i poduzetništva	*	*	*	*	*	*	*	*	*	*	*	100.000,00	x	x	x
<b>3.</b>	<b>RAZVOJ INFRASTRUKTURNIH ASPEKATA OPĆINE</b>															
3.1.	Rekonstrukcija i modernizacija infrastrukture												1.023.992.339,00			
3.1.1	Razvoj i modernizacija cestovne infrastrukture	*	*	*	*	*	*	*	*	*	*	*	45.642.339,00	x	x	x



## 6.6. Usklađenost Plana ukupnog razvoja s Nacionalnim i Europskim strateško-planskim dokumentima

Mjere za provedbu Plana ukupnog razvoja općine Donji Andrijevci dosljedno podupiru realizaciju ciljeva i mjera važećih nacionalnih strateško-planskih dokumenata koji predstavljaju polaznu točku za povlačenje sredstava iz europskih investicijskih fondova, a na taj se način potencijalnim korisnicima sredstava pružaju šire mogućnosti financiranja realizacije svih mjera te znatno raste vjerojatnost postizanja uspješnog ishoda postavljenih ciljeva.

Predviđene mjere Plana ukupnog razvoja formirane su prema općim razvojnim ciljevima, a podržavaju infrastrukturne investicije, jačanje upravljačkih kapaciteta, znanja i revitalizaciju aktivnih mjera zapošljavanja, održivosti gospodarstva i prelazak na kružni model gospodarstva te unaprjeđenje kvalitete života u općini. Mjere PUR-a usklađene su s brojnim relevantnim strateško-planskim dokumentima na razini EU, RH i regionalnoj razini no važno je spomenuti kako će dokumenti biti usklađeni i s Operativnim programom Konkurentnost i kohezija 2021. – 2027. godine, Operativnim programom Učinkoviti ljudski potencijali 2021. – 2027. i Programom ruralnog razvoja Republike Hrvatske 2021. – 2027. godine koji su trenutno u fazi izrade.

### Na razini Europske unije Plan ukupnog razvoja općine Donji Andrijevci usklađen je s:

- **Strategija Europa 2030.** – temeljena je na konceptu održivog razvoja. U rujnu 2015. na Općoj skupštini Ujedinjenih naroda zemlje diljem svijeta potpisale su Program Ujedinjenih naroda za održivi razvoj do 2030., s njegovih 17 ciljeva održivog razvoja te su usuglasile konkretan popis mjera za dobrobit čovječanstva i planeta. Svjetski čelnici obvezali su se da će iskorijeniti siromaštvo, zaštititi planet i osigurati mir i blagostanje svim ljudima. Ciljevi održivog razvoja, zajedno s Pariškim sporazumom o klimatskim promjenama, plan su za bolji svijet i globalni okvir za međunarodnu suradnju u području održivog razvoja i njegove gospodarske, društvene, ekološke i upravne dimenzije. EU je bio predvodnik u donošenju Programa Ujedinjenih naroda za održivi razvoj do 2030. i u potpunosti je predan njegovoj provedbi.
- **Europski zeleni plan** - strategija za **postizanje održivosti gospodarstva EU-a**. To ćemo postići pretvaranjem klimatskih i ekoloških izazova u prilike u svim područjima politike i osiguravanjem pravedne i uključive tranzicije. Europski zeleni plan obuhvaća akcijski plan za:
  - unaprjeđenje učinkovitog iskorištavanja resursa prelaskom na čisto kružno gospodarstvo,
  - obnovu biološke raznolikosti i smanjenje onečišćenja.**Na razini RH Plan ukupnog razvoja općine Donji Andrijevci usklađen je s:**

### - **PLANOVI I PRAVILA ZA NOVO PROGRAMSKO RAZDOBLJE 2021. – 2027.:**

- **Višegodišnji financijski okvir 2021. – 2027.** – Prijedlog novog višegodišnjeg financijskog okvira sadrži sedam poglavlja:
  1. Jedinstveno tržište, inovacije i digitalna pitanja
  2. Kohezija i vrijednosti
  3. Prirodni resursi i okoliš
  4. Migracije i upravljanje granicama
  5. Sigurnost i obrana
  6. EU susjedstvo i svijet
  7. Europska javna uprava

\*Republici Hrvatskoj je za razdoblje 2021.–2027. za provođenje kohezijske politike dodijeljeno 9.8 milijardi eura. Izraženo u stalnim cijenama to bi značilo da Republika Hrvatska za 2021. - 2027. u odnosu na trenutno razdoblje ima manju alokaciju za 6%.

- **Nacionalnim planom izjednačavanja mogućnosti za osobe s invaliditetom za razdoblje od 2021. do 2027. godine**

\*Donošenjem Nacionalnog plana izjednačavanja mogućnosti za osobe s invaliditetom za razdoblje od 2021. do 2027. godine koji je usklađen s Nacionalnom strategijom Republike

Hrvatske do 2030. godine, Republika Hrvatska se pridružila naporima međunarodne zajednice u formiranju politika prema osobama s invaliditetom i nacionalnog okvira za provedbu istih.

Nacionalni plan izjednačavanja mogućnosti za osobe s invaliditetom za razdoblje od 2021. do 2027. godine predstavlja akt strateškog planiranja kojim Republika Hrvatska nastavlja kreirati politiku prema osobama s invaliditetom poštujući UN Konvenciju o pravima osoba s invaliditetom i ostale suvremene međunarodne standarde kao okvir za daljnji razvoj prava za osobe s invaliditetom.

Ovaj dokument stavlja naglasak na jednakost, kao temeljno načelo svih ljudskih prava i temeljnih sloboda, a ima za cilj osigurati uvjete za ravnopravno uživanje prava i aktivno sudjelovanje osoba s invaliditetom u svim područjima života zajednice.

Cjelovito unaprjeđenje prava i mogućnosti za osobe s invaliditetom moguće je postići samo zajedničkim djelovanjem cjelokupnog sustava i svih dionika na državnoj, županijskoj te lokalnoj razini stoga je i Plan ukupnog razvoja općine XX za razdoblje od 2020. – 2030. godine u cijelosti usklađen s Nacionalnim planom izjednačavanja mogućnosti za osobe s invaliditetom za razdoblje od 2021. do 2027. godine.

Planom ukupnog razvoja definirane su konkretne mjere u okviru prioriteta Poboljšanje kvalitete života u Općini koje imaju za cilj osigurati zadovoljavajuću kvalitetu života i neovisan život uz posebnu usmjerenost na proces deinstitucionalizacije, socijalnu zaštitu, pravo na inkluzivno obrazovanje, rad i zdravstvenu zaštitu te pristup svim sadržajima zajednice koje omogućuju potpuno i učinkovito sudjelovanje osoba s invaliditetom u svim područjima života.

- **Kohezijska politika 2021. – 2027.** – Ulaganja EU-a u razdoblju od 2021. do 2027. bit će usmjerena na pet glavnih ciljeva prikazanih narednom slikom:

Slika 11. Ciljevi kohezijske politike 2021. – 2027.



Izvor: Planovi i pravila za novo programsko razdoblje 2021. – 2027.; MRRFEU

- **Nacionalna razvojna strategija RH do 2030.** – krovni dokument i sveobuhvatni akt strateškog planiranja kojim se dugoročno usmjerava razvoj društva i gospodarstva u svim važnim pitanjima za Hrvatsku, koja time prvi put od stjecanja neovisnosti, dobiva okvir za razvoj u narednom desetljeću. Dokument se temelji na konkurentskim gospodarskim potencijalima Hrvatske te na prepoznatim razvojnim izazovima na regionalnoj, nacionalnoj, europskoj i globalnoj razini.

Slika 12. Prikaz razvojnih smjerova i strateških ciljeva NRS-a 2030.



Izvor: Nacrt prijedloga NRS RH do 2030. godine

- **Priručnik o pojednostavljenju** – sadrži 80 mjera za pojednostavljenje u području kohezijske politike za razdoblje 2021. – 2027.
- **Provedbeni program Ministarstva poljoprivrede za razdoblje od 2021. – 2024. godine (PPMP)** – sadržava 69 mjera koje za cilj imaju pružiti odgovore na izazove i razvojne potrebe iz 8 područja:
  - Poljoprivredno zemljište, biljna proizvodnja i tržište
  - Potpore poljoprivredi i ruralnom razvoju
  - Stručna podrška razvoju poljoprivrede i ribarstva
  - Veterinarstvo i sigurnost hrane
  - Šumarstvo, lovstvo i drvna industrija
  - Poljoprivredna politika, EU i međunarodna suradnja
  - Ribarstvo
  - Stočarstvo i kvaliteta hrane
- **Strateški plan Ministarstva poljoprivrede za razdoblje 2020. – 2022. (SPMP)** – strateško-planski dokument s 4 temeljna cilja:
  - Podizanje razine konkurentnosti poljoprivredno-prehrambenog i ribarskog sektora razini EU kako bi se smanjile razlike u negativnim pokazateljima proizvodnje u sektoru u odnosu na EU Okrupnjavanje posjeda i uređenje poljoprivrednog zemljišta
  - Zaštita zdravlja ljudi, životinja i bilja te zaštita interesa potrošača
  - Osiguravanje doprinosa EPFRR-a i EFJP-a ruralnom razvoju Republike Hrvatske
  - Održivi razvoj šumarstva, lovstva i drvne industrije
- **Operativni program za nacionalne manjine za razdoblje 2020.–2024.**
- **Nacionalni plan stvaranja poticajnog okruženja za razvoj civilnog društva 2021.–2027.**
- **Nacionalni plan borbe protiv siromaštva i socijalne isključenosti za razdoblje od 2021. do 2027.**
- **Strategija prometnog razvoja Republike Hrvatske za razdoblje od 2017. do 2030.**
- **Strategija zaštite prirode Republike Hrvatske za razdoblje od 2017. do 2025. godine**
- **Šumskogospodarska osnova područja Republike Hrvatske za razdoblje 2016. -2025.**

- **Vatrogasni plan Republike Hrvatske za razdoblje 2021. – 2030.**
- **Strategija razvoja održivog turizma do 2030.**

**Na regionalnoj razini Plan ukupnog razvoja općine Donji Andrijevci usklađen je s:**

- **Županijska razvojna strategija Brodsko-posavske županije za razdoblje do kraja 2020. godine** - temeljni je strateški planski dokument Brodsko - posavske županije u kojem se određuju ciljevi i prioritete razvoja za područje županije.
- **Strategije razvoja ljudskih potencijala Brodsko-posavske županije za razdoblje do 2020. godine** - Ovaj strateški dokument osnova je za realizaciju niza projekata koji su od ključnog značaja za daljnji razvoj županije u srednjoročnom razdoblju.
- **Prostorni plan Brodsko-posavske županije (5. Izmjene i dopune »Službeni vjesnik Brodsko-posavske županije«, broj 39/20)**

## **7. ZAKLJUČAK**

Uvodni dio Plana ukupnog razvoja općine Donji Andrijevci sadržava detaljnu analizu postojećeg stanja, a istom su analizirana sva područja koja izravno ili neizravno utječu na sadašnji i budući razvoj općine. Radilo se, dakle, o općem području (prostorne značajke i demografske karakteristike), gospodarstvu, infrastrukturi i društvenim obilježjima općine Donji Andrijevci.

Analiza postojećeg stanja rezultirala je SWOT analizom i TOWS matricom te PEST(EL) analizom. U okviru SWOT analize prepoznate su unutarnje snage i slabosti općine te vanjske prilike i prijetnje što je naposljetku omogućilo kreiranje TOWS matrice. Svrha TOWS matrice ogleda se u svrhovitom združivanju elemenata SWOT analize, odnosno združivanju, snaga – prilika, snaga – prijetnji, slabosti – prilika, slabosti – prijetnji te stvaranju velikog broja strateških kombinacija s ciljem maksimiziranja njihovih učinaka.

Putem PEST analize istražene su potencijalne prijetnje i prilike iz vanjskog okruženja na koje općina ne može u potpunosti utjecati, no ustrajnim koracima prema održivom razvoju može ih svesti na optimalnu razinu njihovog učinka. Za općinu Donji Andrijevci prepoznata je pozitivna razvojna okolina te se upravo na tome i temelje kasnije formirani razvojni ciljevi za razdoblje trajanja PUR-a.

Definirana su četiri opća strateška razvojna cilja, a svaki od njih sadrži dva ili više prioriteta koji se potom granaju u mjere i razvojne projekte. Planom ukupnog razvoja predviđena su ukupno 23 prioriteta razvojna projekta ukupne vrijednosti od 1.047.255.976,08 kuna. Realizacija ovih projekata planirana je tijekom razdoblja trajanja PUR-a, od 2020. – 2030. godine.

## 7. LITERATURA

Pri izradi Plana ukupnog razvoja općine Donji Andrijevci za razdoblje od 2020. do 2030. godine korišteni su sljedeći izvori i bibliografija:

### *Elektronski izvori:*

- Zakon.hr - dostupno na <http://www.zakon.hr/>
- Narodne novine - dostupno na <http://narodne-novine.nn.hr/>
- <https://donjiandrijevcii.hr/>
- Službeni vjesnik Brodsko-posavske županije - dostupno na <https://www.bpz.hr/dokumenti/slu%C5%BEbeni-vjesnik>
- Službene stranice Ministarstva vanjskih i europskih poslova – dostupno na <http://www.mvezp.hr/hr/vanjska-politika/multilateralni-odnosi0/globalne-teme/odrzivi-razvoj/>

### *Dokumenti:*

- Planovi i pravila za novo programsko razdoblje 2021. – 2027.; Ministarstvo regionalnoga razvoja i fondova Europske unije,
- Nacrt prijedloga Nacionalne razvojne strategije Republike Hrvatske do 2030. godine,
- Priručnik o pojednostavnjenju - 80 mjera za pojednostavnjenje u području kohezijske politike za razdoblje 2021. – 2027.,
- Provedbeni program Ministarstva poljoprivrede za razdoblje od 2021. – 2024. godine,
- Strateški plan Ministarstva poljoprivrede za razdoblje 2020. – 2022. godine,
- Operativni program za nacionalne manjine za razdoblje 2020.–2024. godine,
- Strategija prometnog razvoja Republike Hrvatske za razdoblje od 2017. do 2030. godine,
- Strategija zaštite prirode Republike Hrvatske za razdoblje od 2017. do 2025. godine,
- Šumskogospodarska osnova područja Republike Hrvatske za razdoblje 2016. -2025.,
- Županijska razvojna strategija Brodsko-posavske županije za razdoblje do kraja 2020. godine,
- Strategije razvoja ljudskih potencijala Brodsko-posavske županije za razdoblje do 2020. godine,
- Prostorni plan Brodsko-posavske županije (5. Izmjene i dopune “Službeni vjesnik Brodsko-posavske županije” broj 39/20),
- Strategija razvoja općine Donji Andrijevci 2015. – 2020. godine,
- Strategija upravljanja imovinom općine Donji Andrijevci za razdoblje od 2019. – 2026. godine,
- Prostorni plan općine Donji Andrijevci; Izmjene i dopune 2020. godina,
- Plan gospodarenja otpadom općine Donji Andrijevci 2017. – 2022. godine,
- Drugi dokumenti ustupljeni od strane općine Donji Andrijevci.

## 8. PRILOZI

### REZULTATI PROVEDENIH ANKETA

U izradi Analize stanja i formiranju strateških ciljeva Plana ukupnog razvoja općine Donji Andrijevi sudjelovali su svi članovi predstavničkog i izvršnog tijela općine. S ciljem dobivanja što točnijeg uvida u trenutno stanje na području općine provedena je anketa među ključnim dionicima iz tijela JLS, a ista se provela kroz anketni upitnik, koji je obuhvatio sljedeća prioritetna područja razvoja općine:

- **OPĆI ANKETNI UPITNIK** (prioritetni razvojni ciljevi; zadovoljstvo stanovnika općine s pružanjem javnih usluga);
- **INFRASTRUKTURA;**
- **GOSPODARSTVO;**
- **POLJOPRIVREDA;**
- **TURIZAM;**
- **OBRAZOVANJE;**
- **ZDRAVSTVO I SOCIJALNA SKRB;**
- **KULTURA I SPORT;**
- **OPĆE INFORMACIJE O SUDIONICIMA** (spol; dob)
- **PRIJEDLOZI I SUGESTIJE ZA RAZVOJ OPĆINE.**

Tijekom postupka anketiranja prikupljen je relativno mali broj anketnih upitnika te je važno naglasiti da njihova analiza i dobiveni rezultati nisu u potpunosti relevantni, no svakako su bili dobra podloga za izradu Plana ukupnog razvoja.

Kroz provedeni anketni upitnik željelo se dobiti opće podatke o ispitanicima, uvid u njihovu percepciju stanja općine, viziju i misiju te prikupiti prijedloge i sugestije kojima bi se doprinijelo razvoju općine.

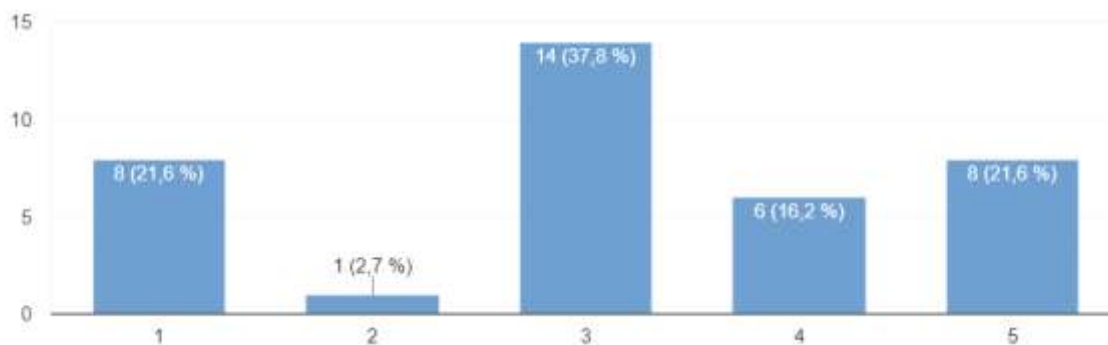
Prikupljeno je deset anketnih upitnika, na temelju kojih je napravljena analiza prikupljenih podataka te njihov prikaz putem grafikona. U prikupljenim anketnim upitnicima pojedini podaci nisu bili do kraja ispunjeni ili nisu bili ispunjeni u skladu s uputama te su u obzir uzeti samo raspoloživi podaci.

Ispitanicima je pružena mogućnost ocjenjivanja prioritetnih područja općine kroz raspon ocjena od 1 do 5 pri čemu ocjena 1 predstavlja iznimno sam nezadovoljan/a, dok ocjena 5 predstavlja iznimno sam zadovoljan/a. Za svaku pojedinu skupinu i podskupinu rezultati su prikazani grafički.

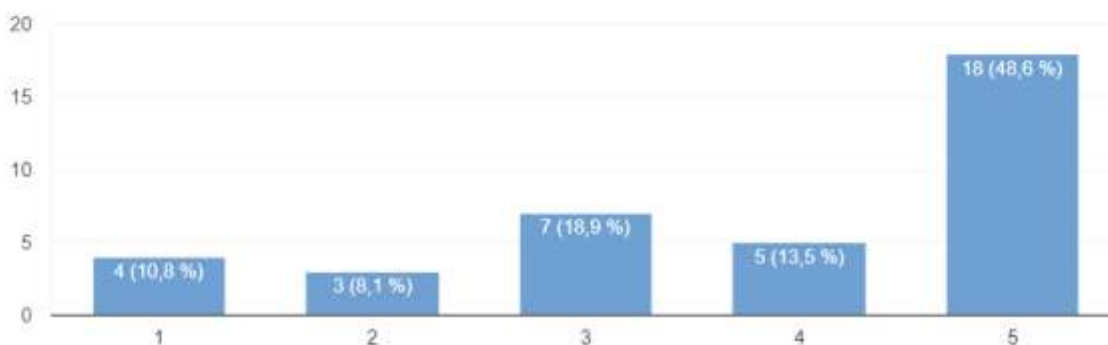
**ODJELJAK 1.: OPĆINA DONJI ANDRIJEVCI****Od navedenih prioriteta koje smatrate bitnima za razvoj općine?**

Prepoznatljiva Općina - stvaranje prepoznatljive Općine temeljem tradicije, prirodnog i kulturnog naslijeđa

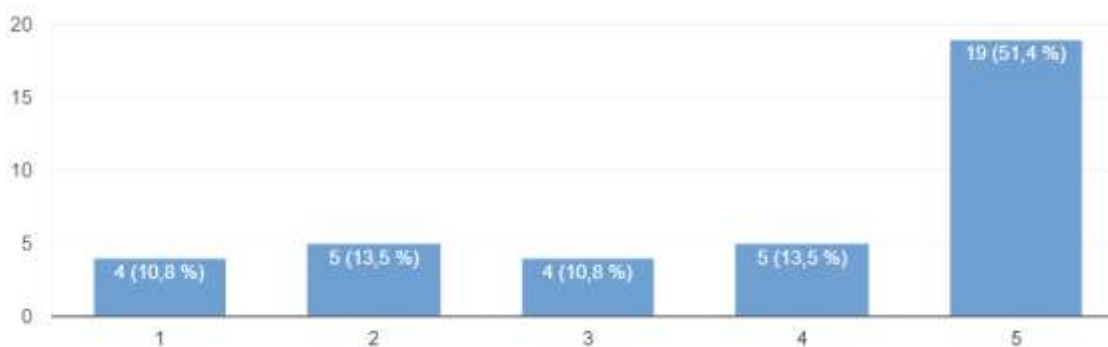
37 odgovora

**Ekonomski stabilna i učinkovita Općina**

37 odgovora

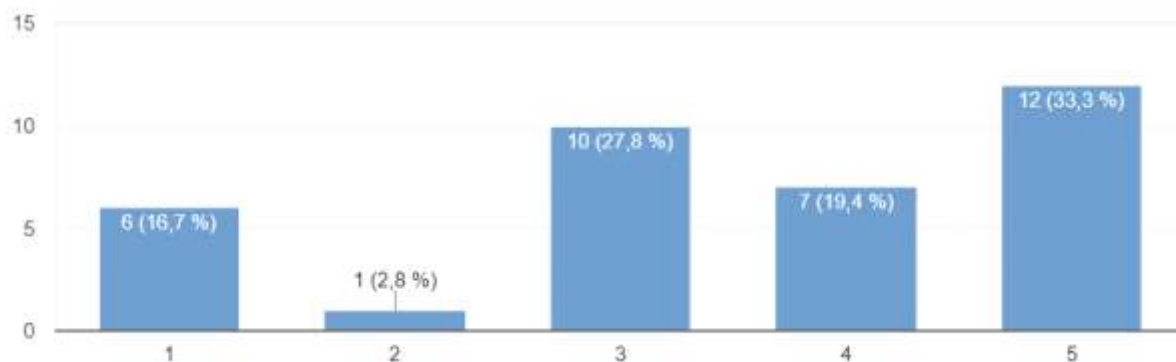
**Konkurentna, poduzetna i inovativna Općina**

37 odgovora



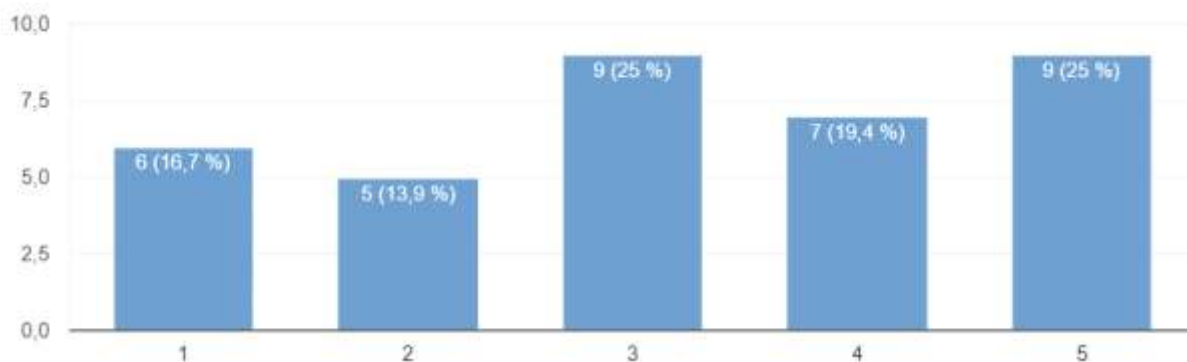
Povezana Općina - promicanje održivog prometa i poboljšanje mrežnih infrastruktura i pametnih prometnih sustava

36 odgovora



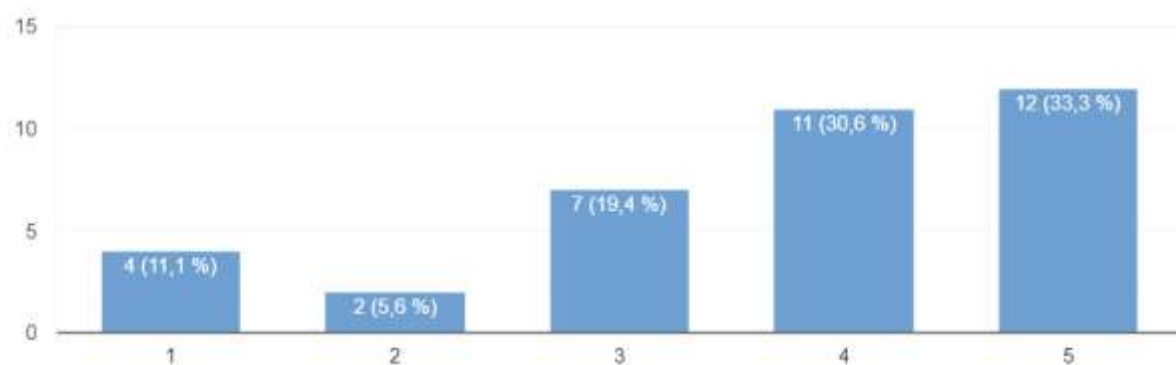
Zelena Općina - poticanje prilagodbe na klimatske promjene, prevencije opasnosti i očuvanje okoliša

36 odgovora



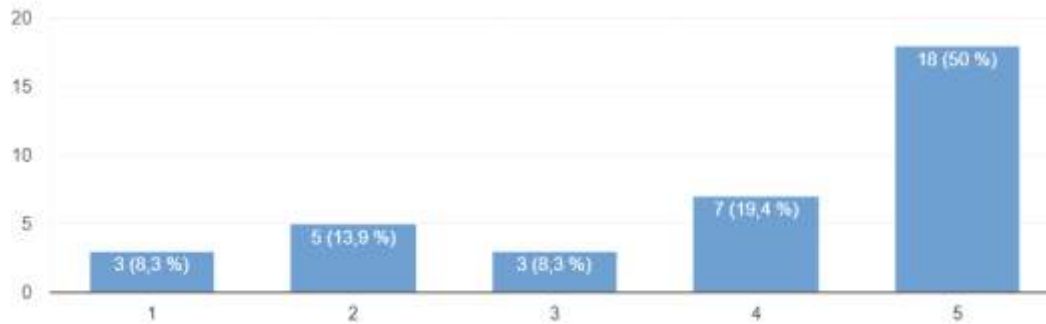
Sigurna Općina - jačanje sigurnosti stanovnika Općine, sigurno okruženje, povećanje sposobnosti prevencija i reagiranja na sigurnosne prijetnje

36 odgovora



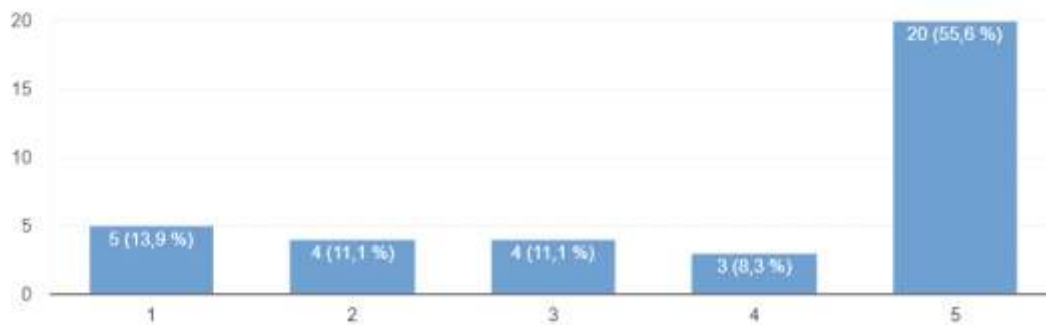
Uključiva Općina - pružanje jednakih mogućnosti u pristupanju odgoja, obrazovanja, osposobljavanju i cjeloživotnom obrazovanju

36 odgovora



Napredna Općina - rast Općine, podrška stvaranju novih radnih mjesta

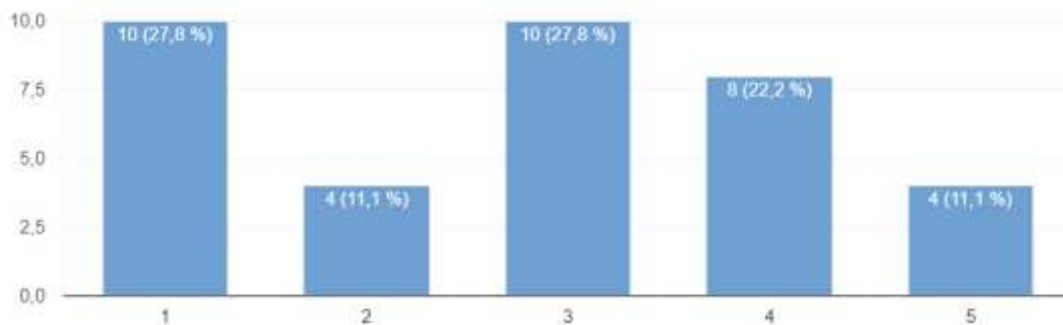
36 odgovora



**Koliko ste zadovoljni sljedećim javnim uslugama na području općine?**

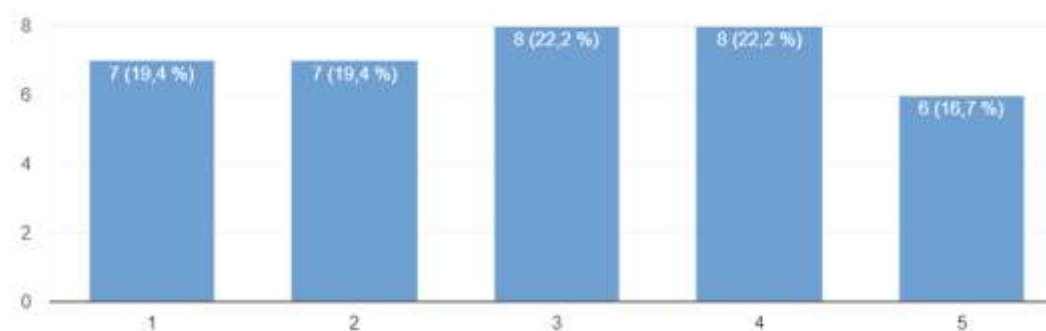
Pružanje usluga koje su pod nadležnošću Općine

36 odgovora



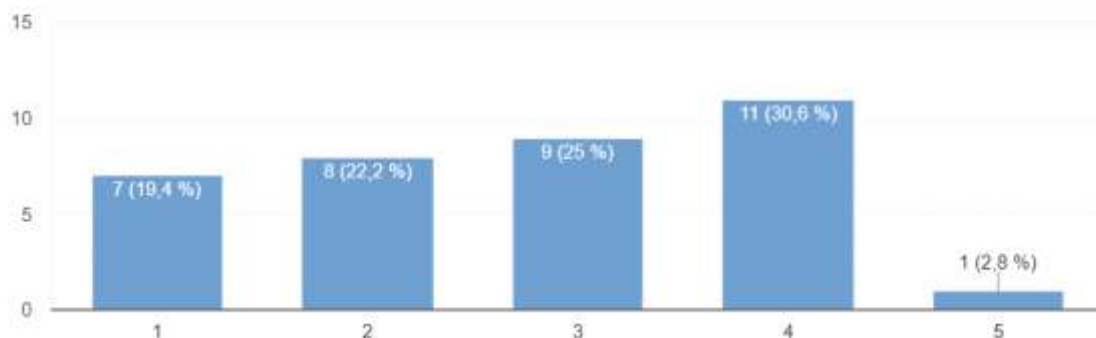
Informiranje građana o novostima

36 odgovora



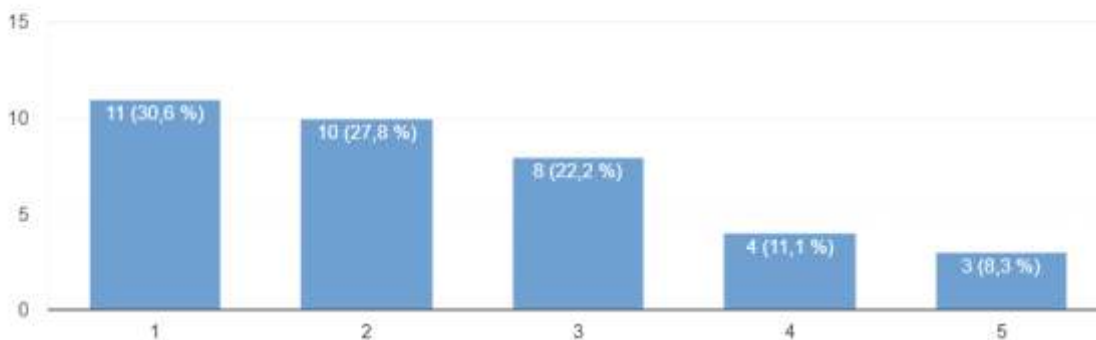
## Održavanje komunalne infrastrukture

36 odgovora



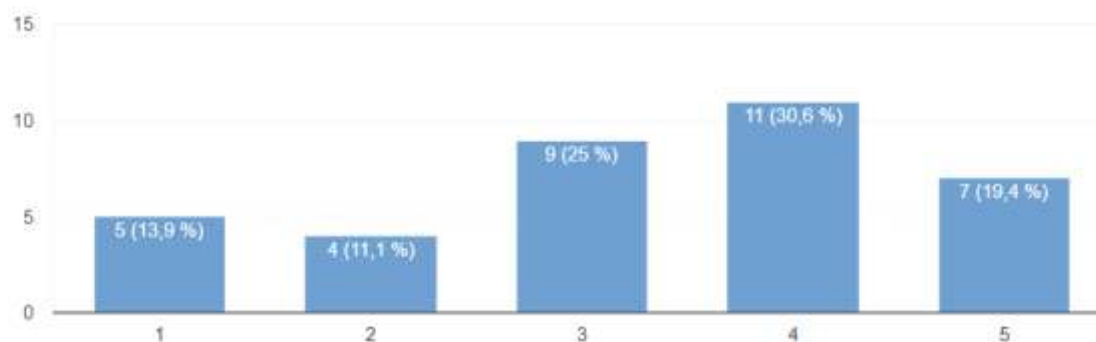
## Prikupljanje i gospodarenje otpadom

36 odgovora



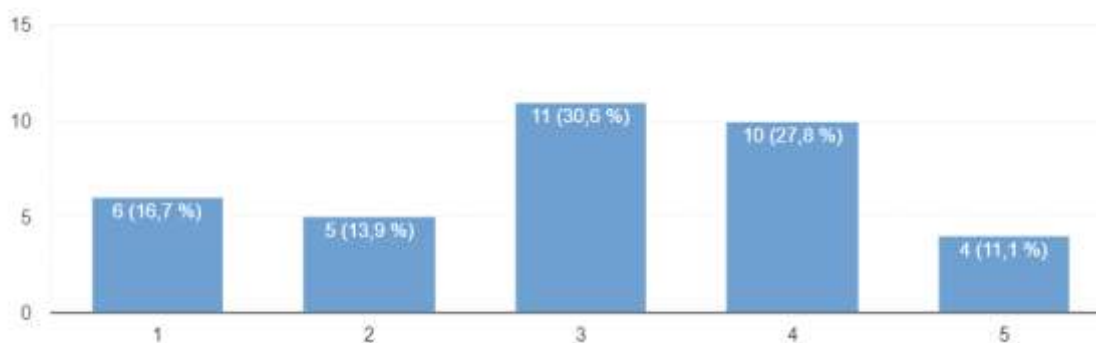
## Pružanje zdravstvene skrbi

36 odgovora



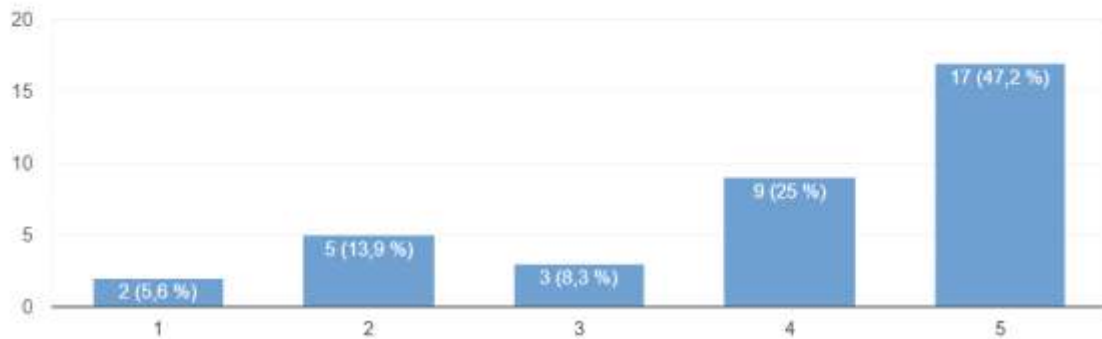
## Pružanje socijalne skrbi

36 odgovora



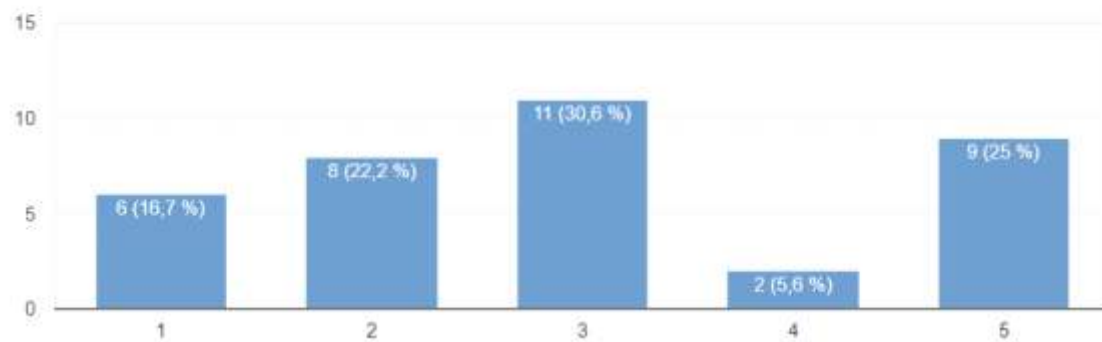
## Pružanje zaštite od požara

36 odgovora



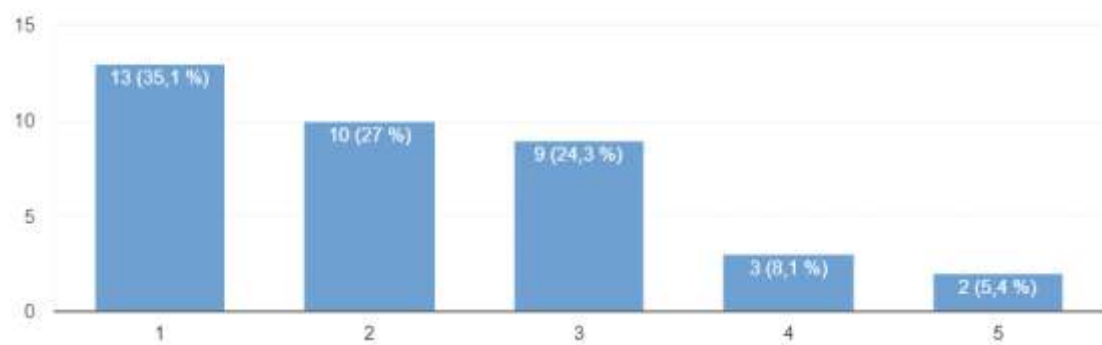
## Kulturni i društveni razvoj

36 odgovora



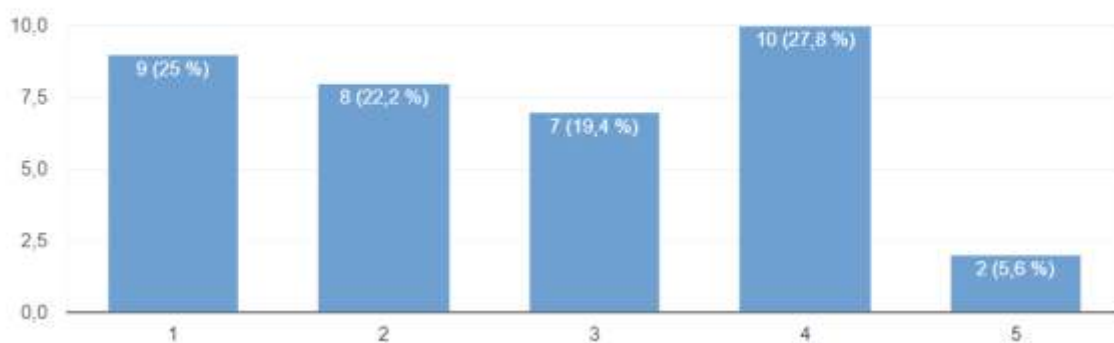
## Održavanje cesta i poljskih puteva

37 odgovora



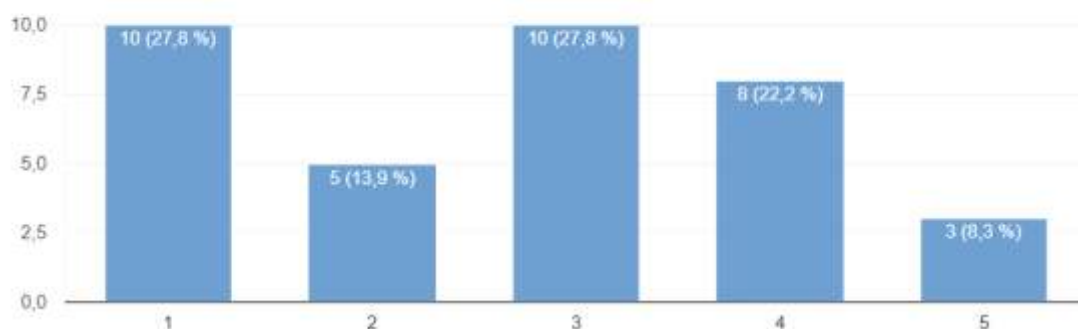
## Održavanje javne infrastrukture

36 odgovora

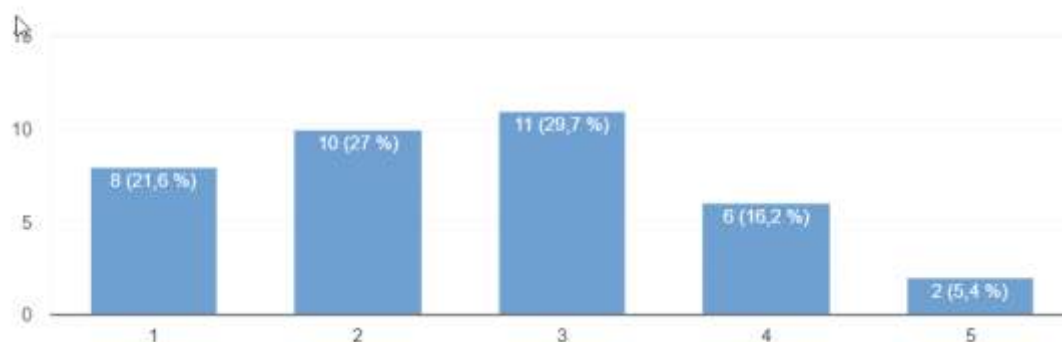


## Prostorno i urbanističko planiranje

36 odgovora

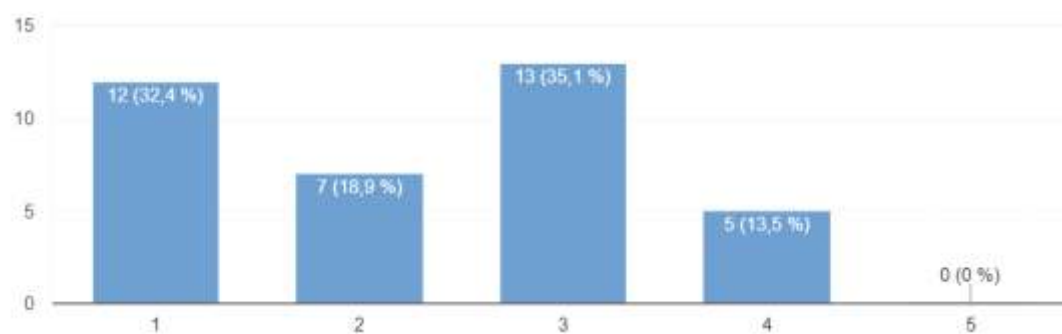
**ODJELJAK .2: INFRASTRUKTURA****Koliko ste zadovoljni trenutnim stanjem razvoja općine Donji Andrijevi?**

37 odgovora

**Koliko ste zadovoljni infrastrukturom na području općine?**

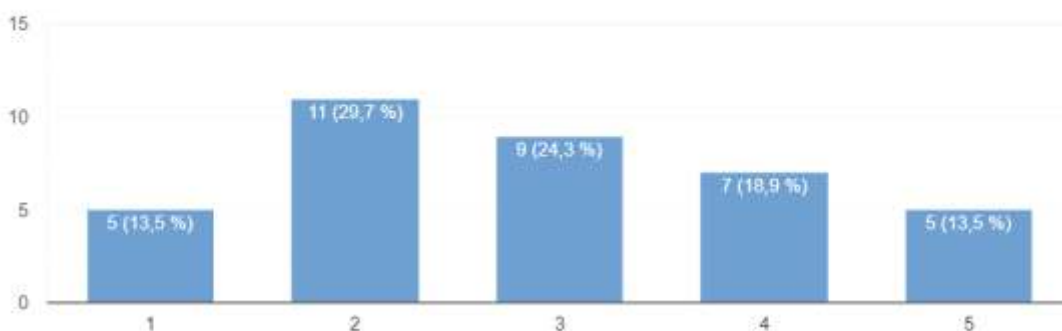
Kvaliteta nerazvrstanih cesta

37 odgovora



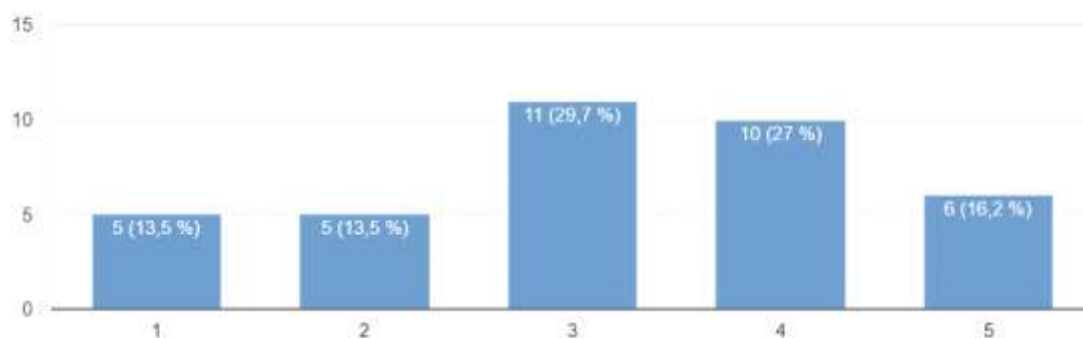
## Telekomunikacijski sustav Općine

37 odgovora



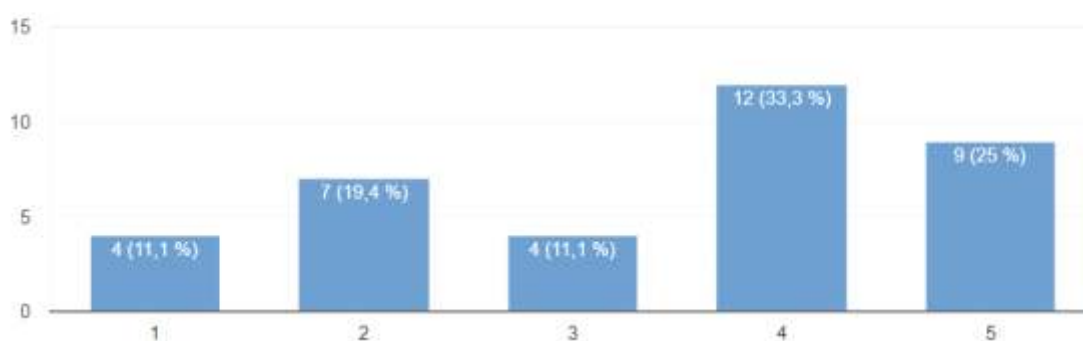
## Dostupnost interneta

37 odgovora



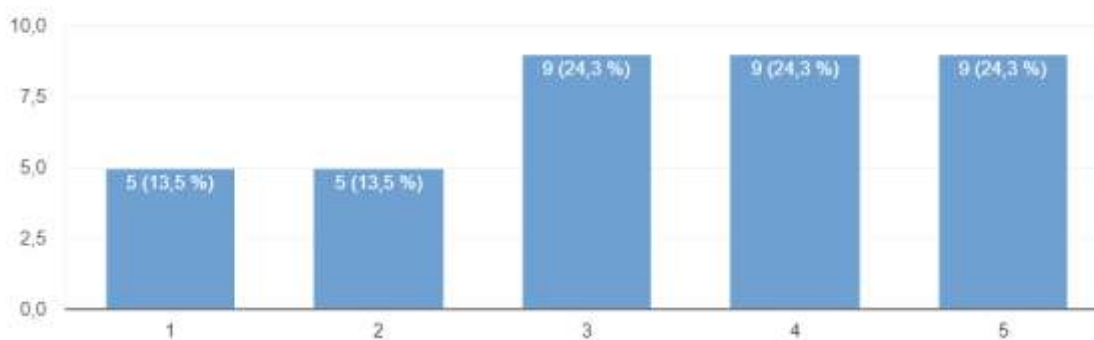
## Dostupnost vode i kvaliteta vode

36 odgovora



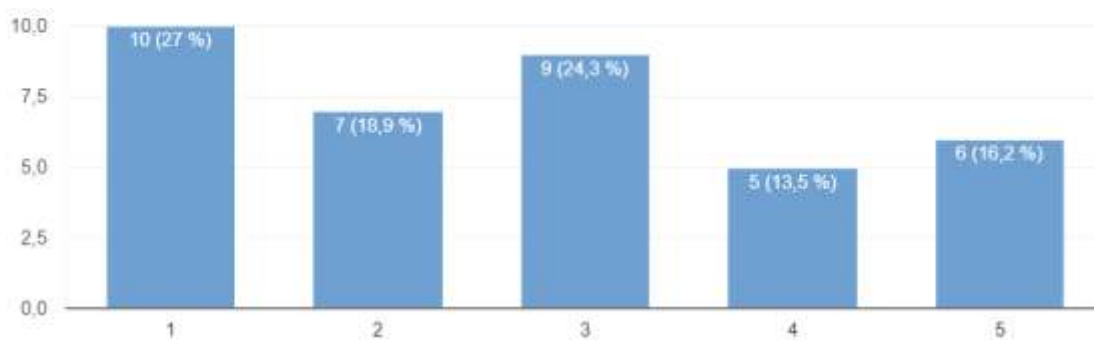
## Kvaliteta mreže vodovoda

37 odgovora



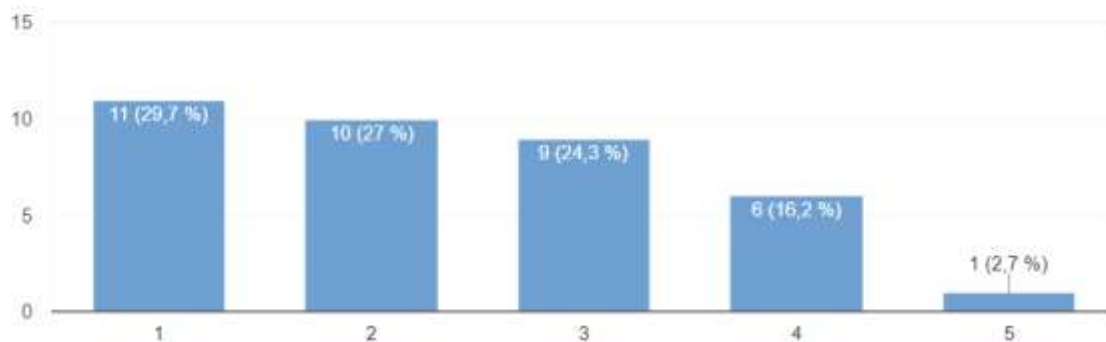
## Postojeći sustav odvodnje i kanalizacije

37 odgovora



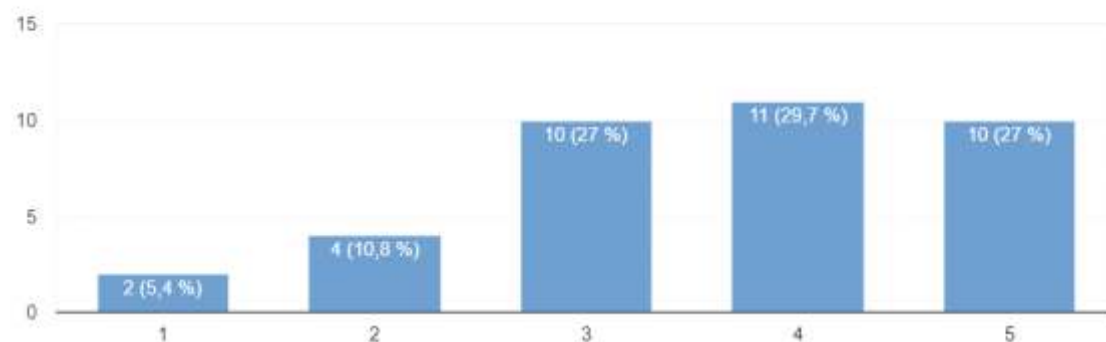
## Sustav pročišćavanja otpadnih voda

37 odgovora



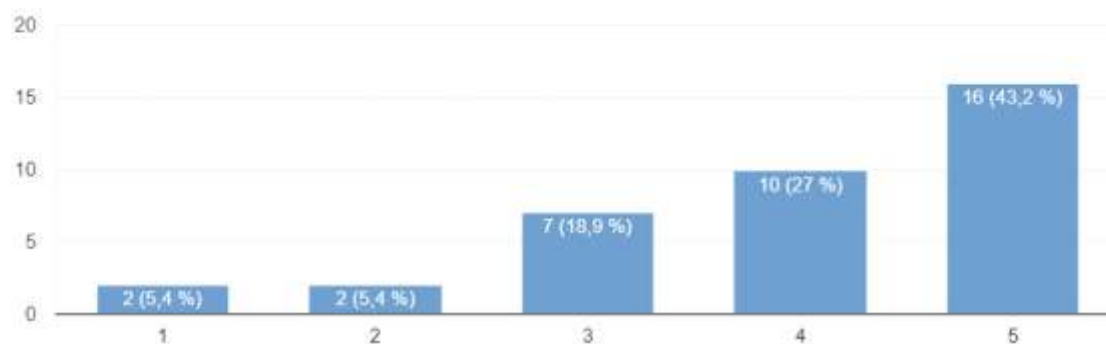
## Dostupnost plina

37 odgovora



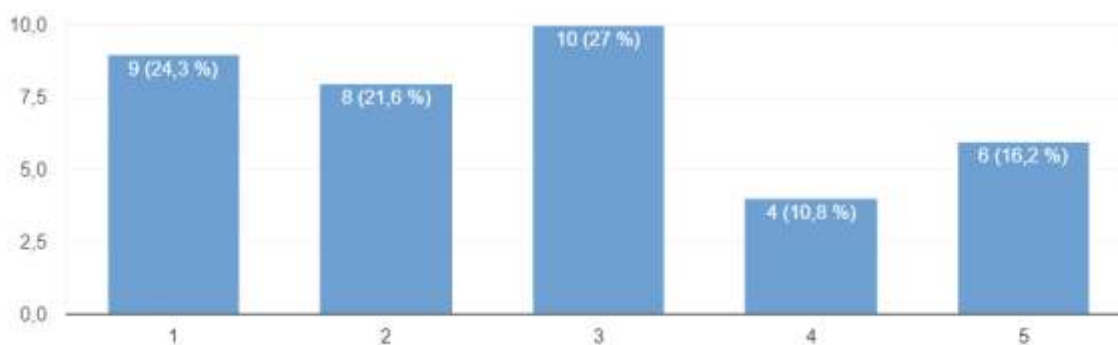
## Pokrivenost općine električnom mrežom

37 odgovora



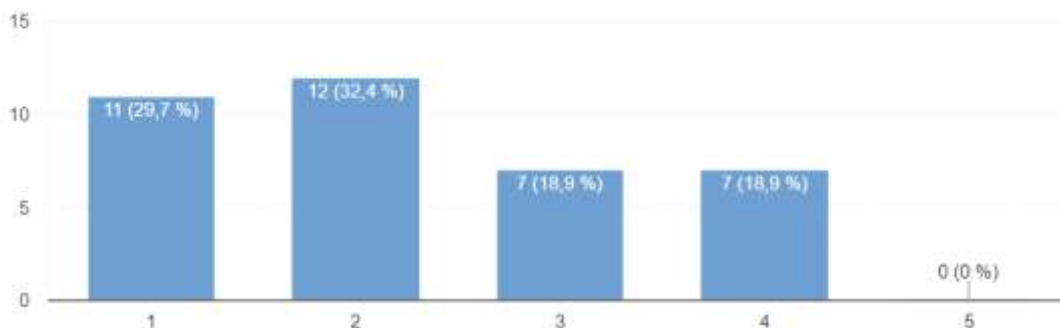
## Postojanje divljih odlagališta otpada

37 odgovora



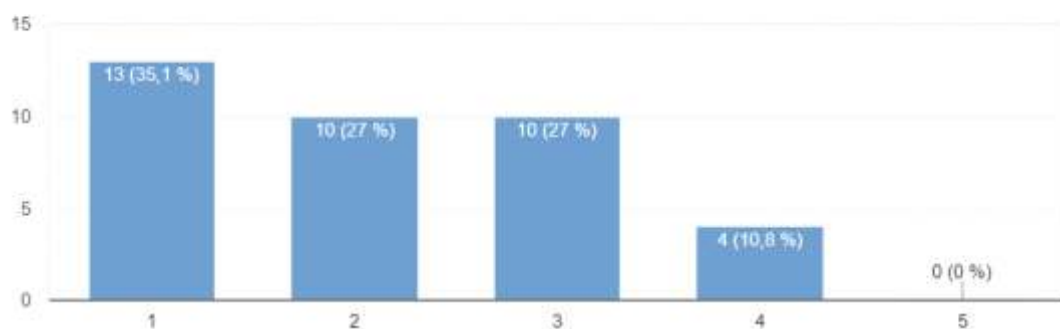
## Korištenje EU fondova za financiranje infrastrukturnih projekata

37 odgovora

**ODJELJAK 3.: GOSPODARSTVO****Koliko ste zadovoljni sljedećim elementima na području općine?**

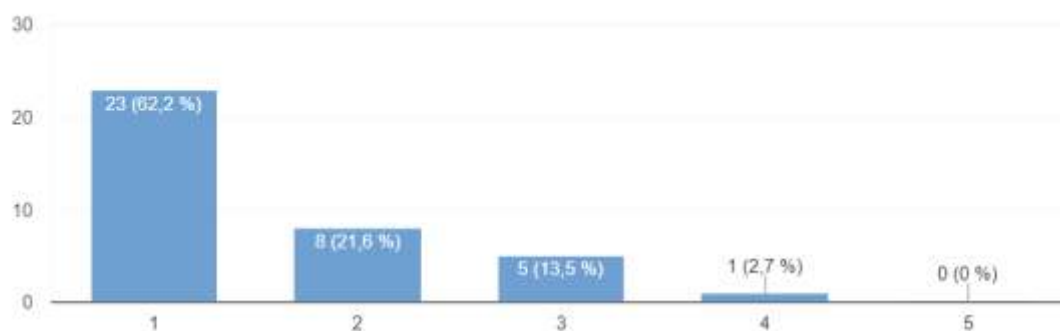
## Razvijenost gospodarstva

37 odgovora



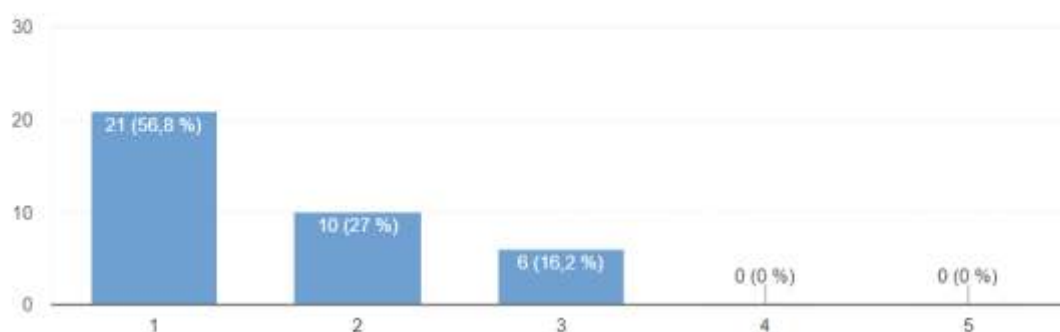
## Privlačenja stranih ulaganja

37 odgovora



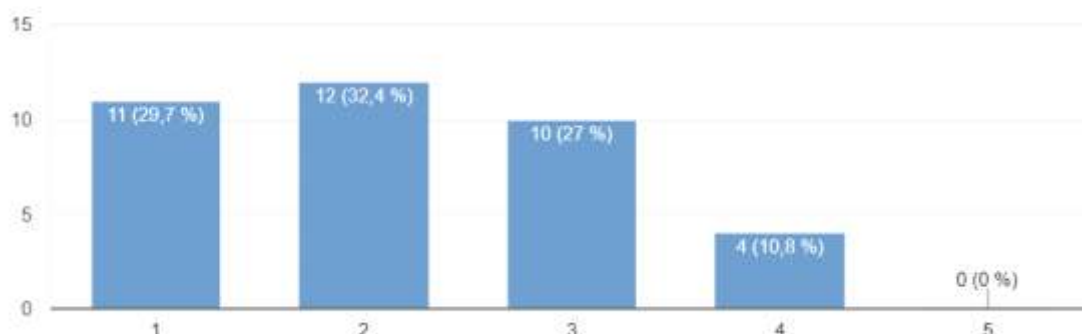
## Razvijenost poduzetničke zone

37 odgovora



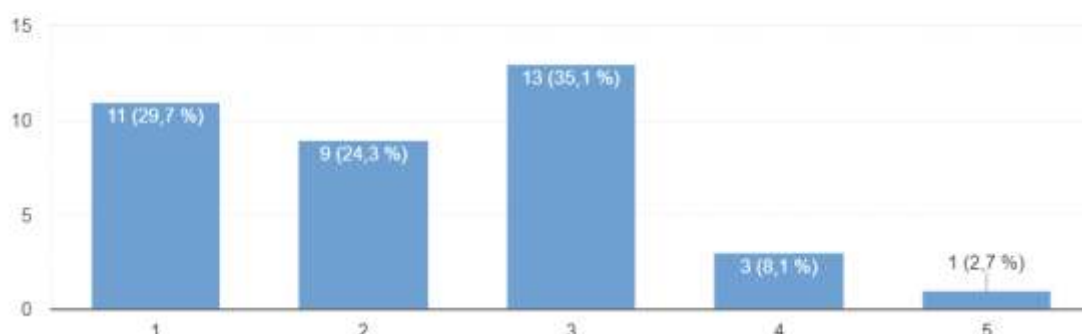
Pružanje potpore poduzetništvu od strane regionalne samouprave

37 odgovora



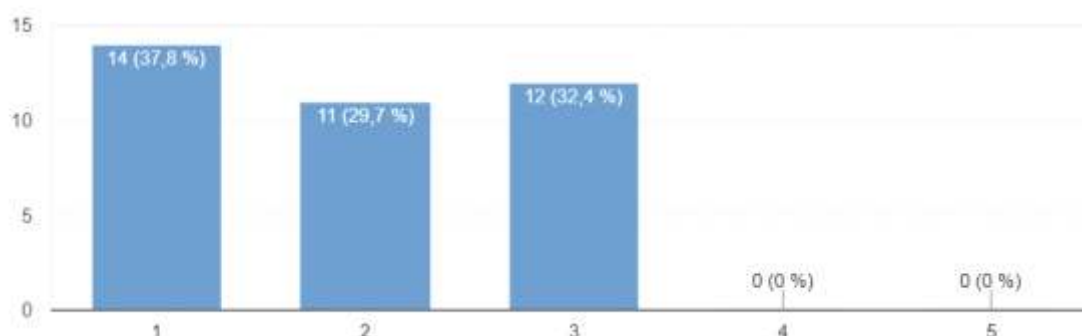
Pružanje potpore poduzetništvu od strane lokalne samouprave

37 odgovora



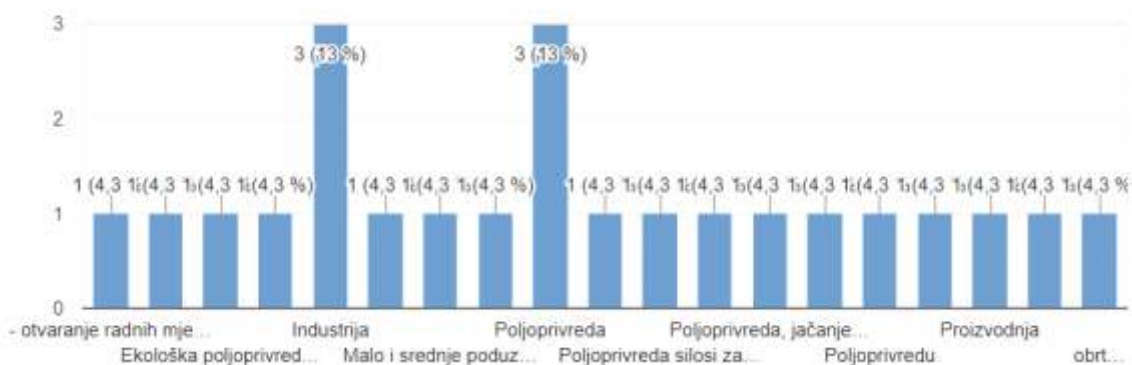
Infrastrukturalna podrška razvoju gospodarstva (npr. postojanje poslovnih prostora za najam)

37 odgovora



**U razvoju općine koju granu gospodarstva smatrate ključnom za njen razvoj?**

23 odgovora

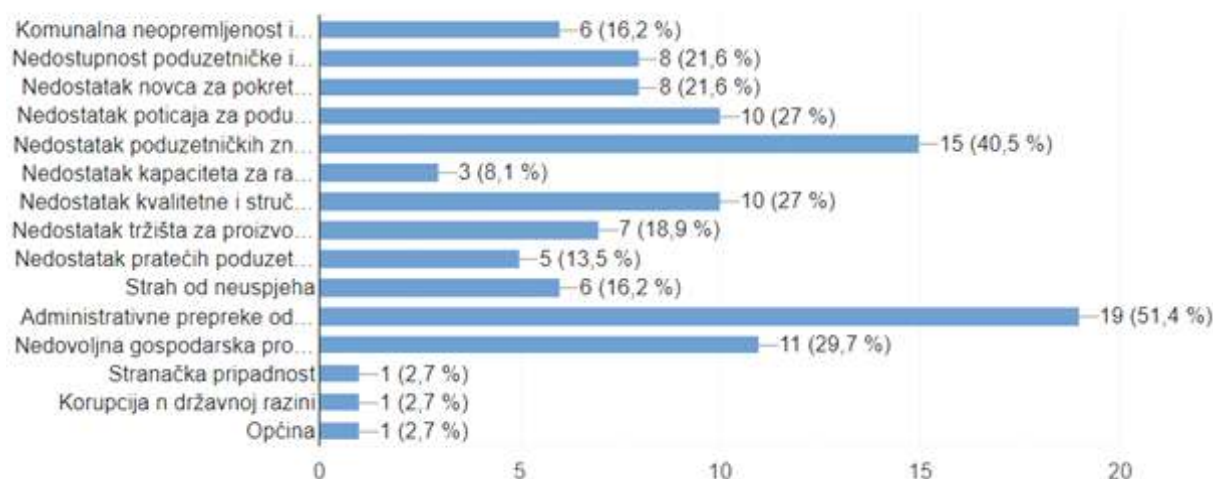


\*Otvaranje radnih mjesta (npr. u poljoprivredi – stočarstvo, kozarstvo, ovčarstvo, svinjogojstvo), financijska potpora mladih poduzetnika (poljoprivrednika), potpora mladih u smislu stambenih objekata (npr. obnova postojećih stambenih objekata, privlačenje domaćih investitora ali i stranih ulaganja (npr. stvaranje biogoriva), proizvodnja električne energije (npr. solarnim panelima), privlačenje mladih osoba iz drugih sredina raznim pogodnostima, poticanje demografije, što veći fokus za privlačenje EU fondova i drugo;

- Ekološka poljoprivreda povezana s turizmom;
- Industrija;
- Malo i srednje poduzetništvo;
- Poljoprivreda;
- Poljoprivreda – silosi za skladištenje;
- Poljoprivreda, jačanje lokalnih firmi i privlačenje novih u vidu poreznih rasterećenja, jeftinog građevinskog zemljišta sa što manje nameta koji su u domeni općine, besplatni priključak, oslobođenje od komunalnih naknada 5+ godina, digitalizacija uprave, razvoj poslovnih zona;
- Poljoprivredu;
- Proizvodnja;
- Obrtništvo

### Koje su najveće prepreke za razvoj gospodarstva na području općine?

37 odgovora



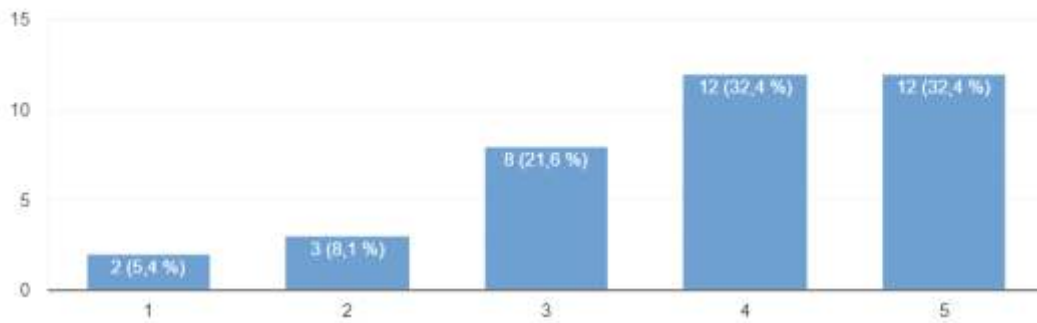
*\*Komunalna neopremljenost investicijskih terena (struja, voda...);*

- *Nedostupnost poduzetničke infrastrukture (npr. manjak poslovnih prostora);*
- *Nedostatak novca za pokretanje poslovanja;*
- *Nedostatak poticaja za poduzetnike (općinskih, županijskih, EU...);*
- *Nedostatak poduzetničkih znanja i vještina;*
- *Nedostatak kapaciteta za razvoj drugih djelatnosti postojećih poduzeća;*
- *Nedostatak kvalitetne i stručne radne snage;*
- *Nedostatak tržišta za proizvode i usluge;*
- *Nedostatak pratećih poduzetničkih djelatnosti (npr. Knjigovodstveni uredi, javni bilježnici...);*
- *Strah od neuspjeha;*
- *Administrativne prepreke od strane države/županije/općine i dugotrajnosti postupaka;*
- *Nedovoljna gospodarska promocija općine;*
- *Stranačka pripadnost;*
- *Korupcija na državnoj razini;*
- *Općina*

**ODJELJAK 4.: POLJOPRIVREDA****Koliko ste zadovoljni sljedećim elementima na području općine ?**

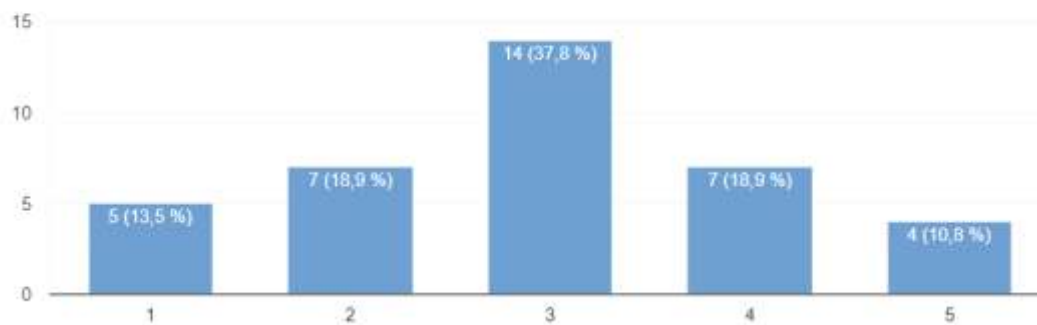
Prirodni potencijali za razvoj poljoprivrede

37 odgovora



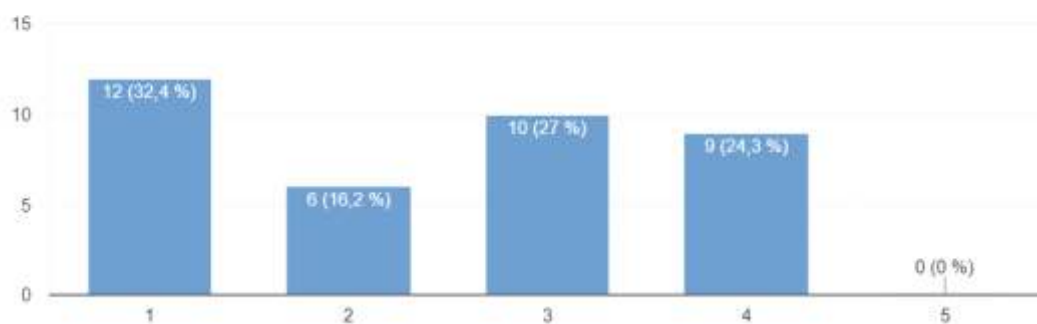
Uvjeti života stanovnika ruralnog područja

37 odgovora



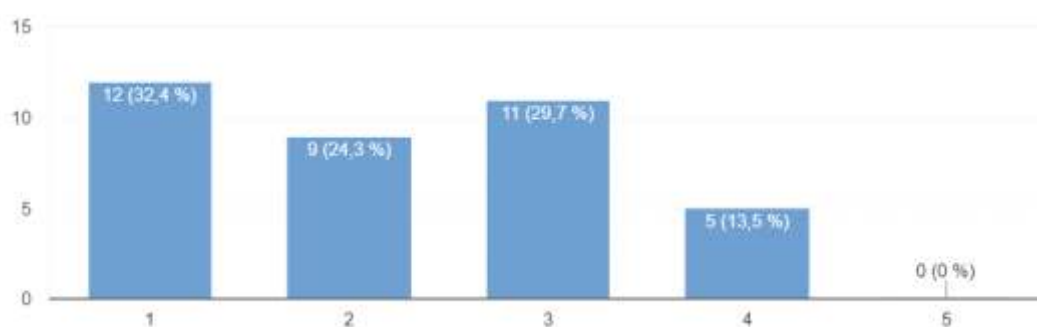
Razvijenost mreže otkupa poljoprivrednih proizvoda

37 odgovora



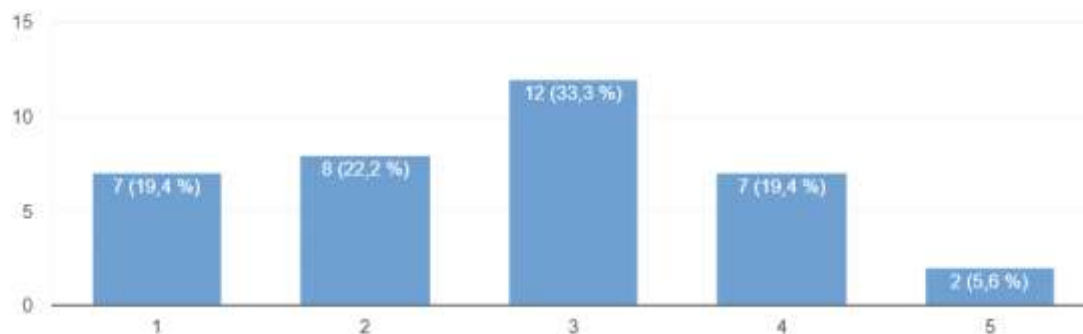
Izvoz poljoprivrednih proizvoda

37 odgovora



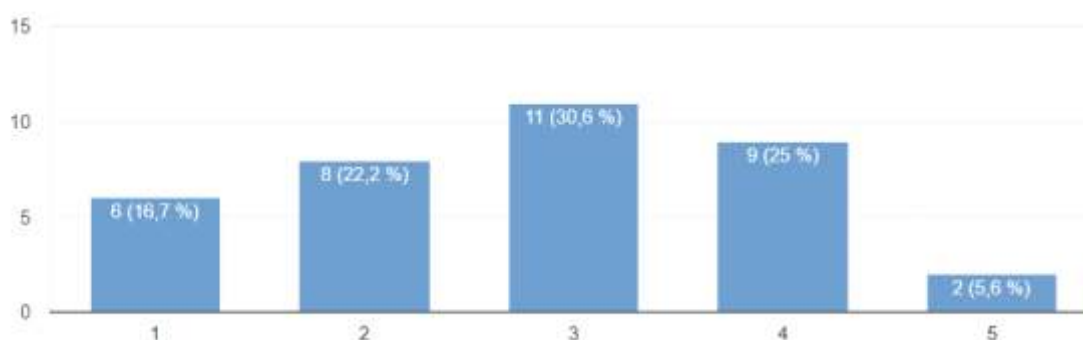
## Povlačenje bespovratnih sredstava za OPG-ove

36 odgovora



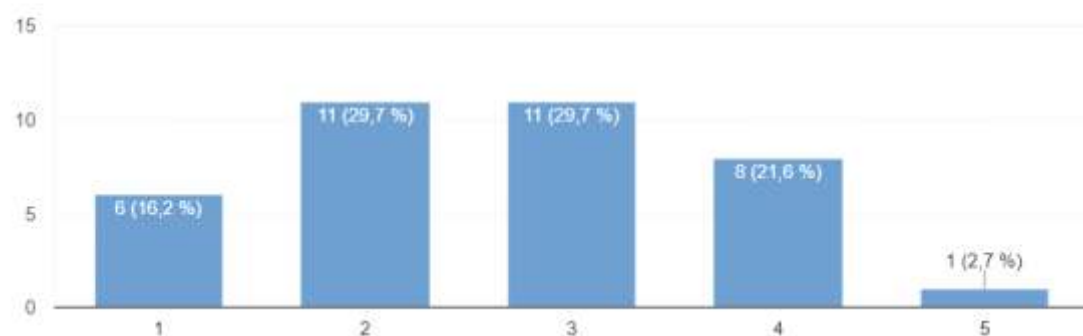
## Stručnost i stručna osposobljenost poljoprivrednika

36 odgovora



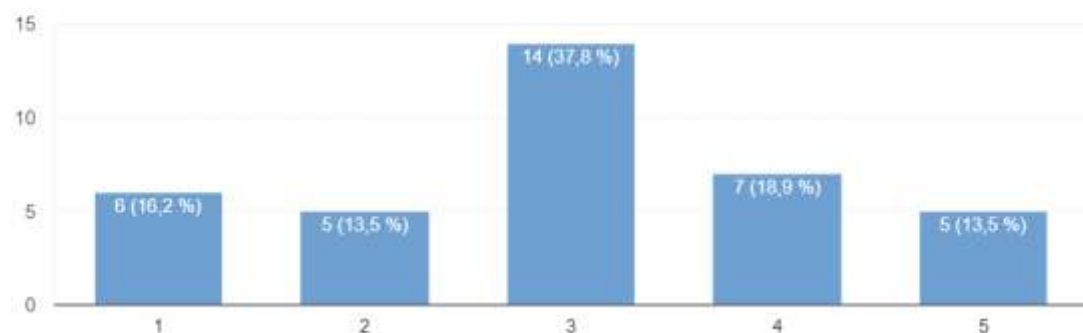
## Dostupnost informacija o poljoprivredi (edukacije o natječajima, o sprečavanju bolesti i nametnika, i slično)

37 odgovora



## Iskorištenje poljoprivrednog zemljišta

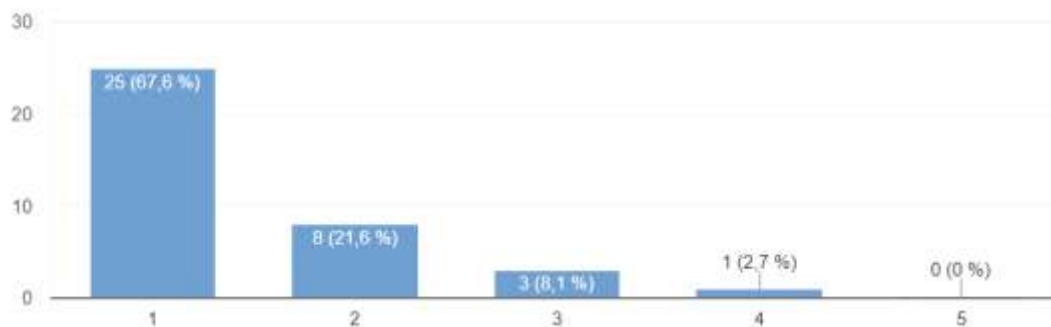
37 odgovora



**ODJELJAK 5.:TURIZAM****Koliko ste zadovoljni sljedećim elementima na području općine ?**

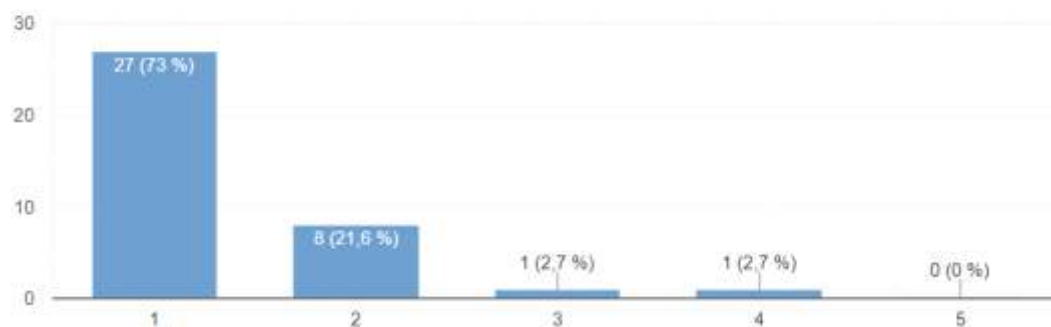
Razvijenost turizma na području Općine

37 odgovora



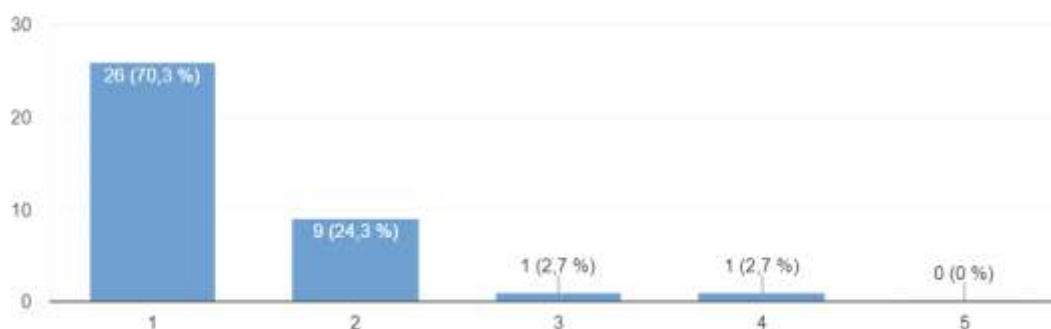
Razvijenost seoskog turizma

37 odgovora



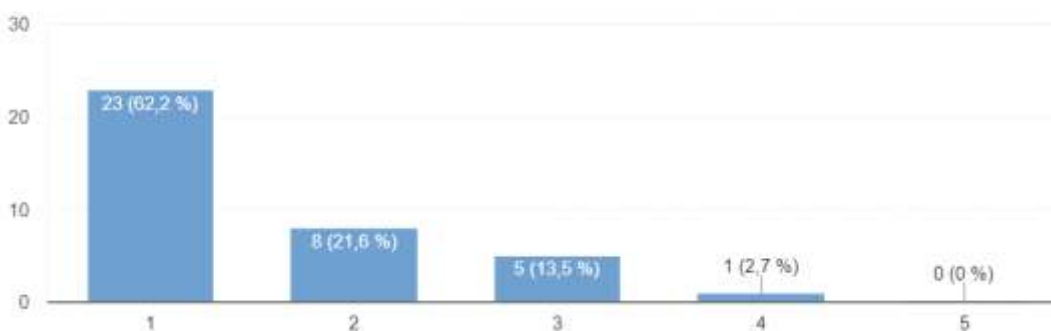
Sadržaji posebnih oblika turizma (seoski turizam, avanturizam, kulturni turizam...)

37 odgovora



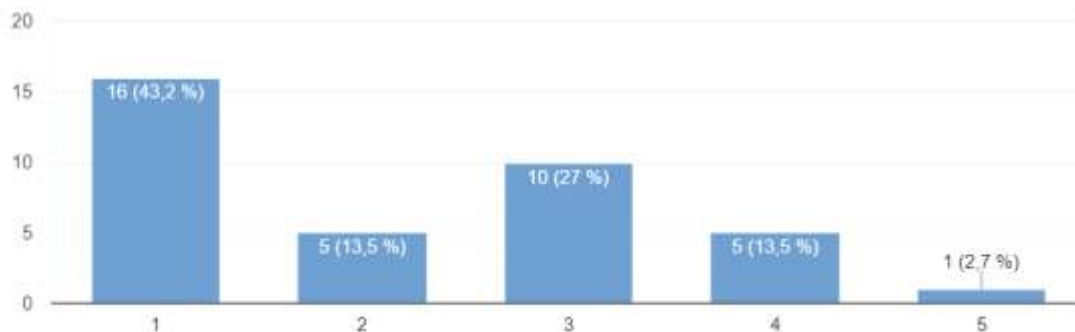
Korištenje kulturne baštine u turističke svrhe

37 odgovora



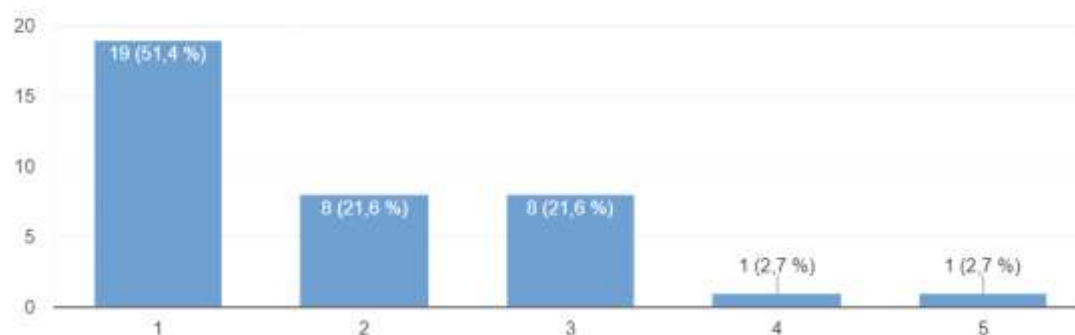
## Potencijal općine kao turističke destinacije

37 odgovora



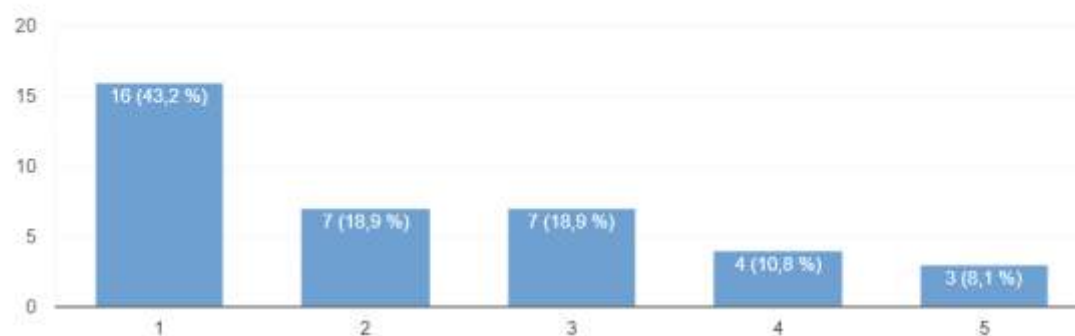
## Lokalna gastro ponuda

37 odgovora



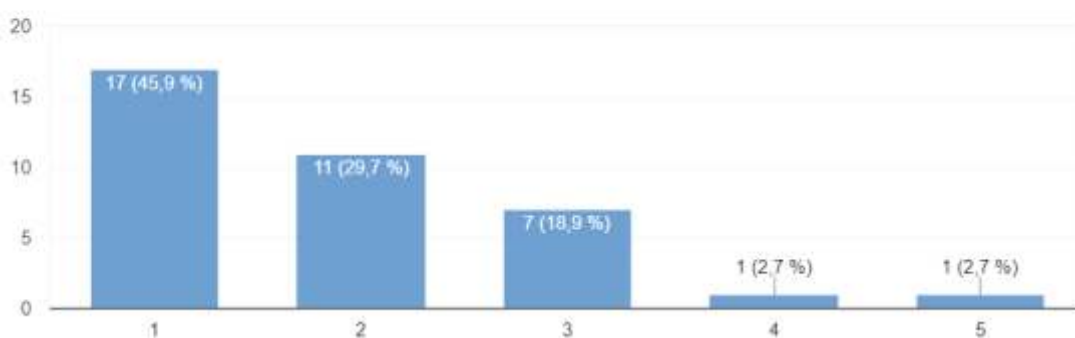
## Otvaranje novih turističkih sadržaja- posebnih oblika turizma (seoski turizam, agroturizam, lovni turizam, pustolovni turizam, promatranje ptica...)

37 odgovora



## Korištenje bespovratnih sredstava za financiranje razvoja posebnih oblika turizma

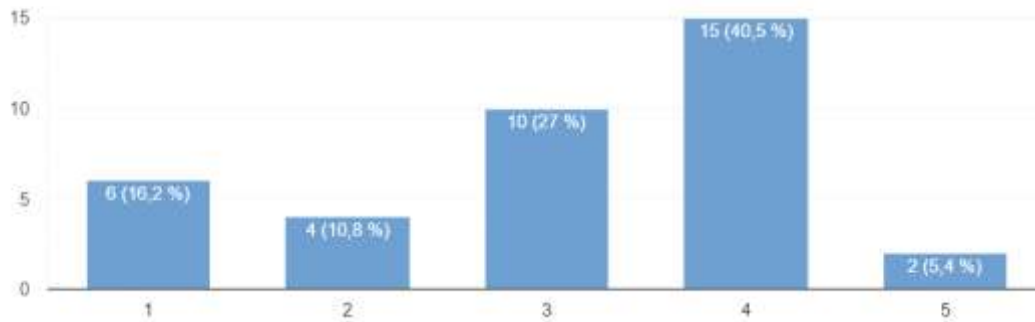
37 odgovora



**ODJELJAK 6:OBRAZOVANJE****Koliko ste zadovoljni sljedećim elementima na području općine ?**

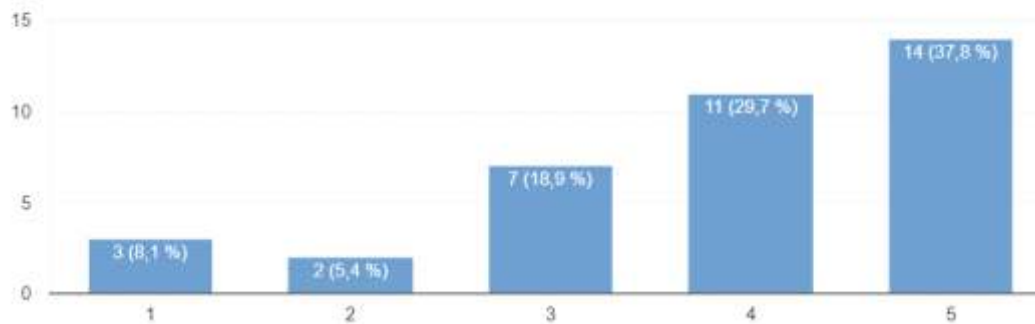
Opremljenost postojeće odgojno-obrazovne ustanove

37 odgovora



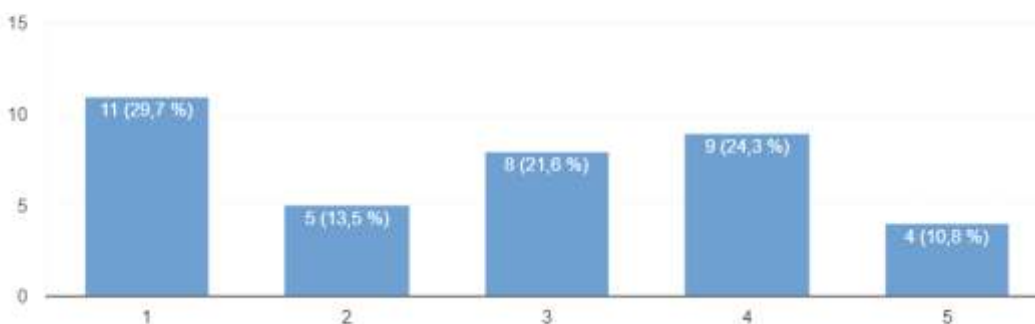
Pristupačnost osnovnog obrazovanja

37 odgovora



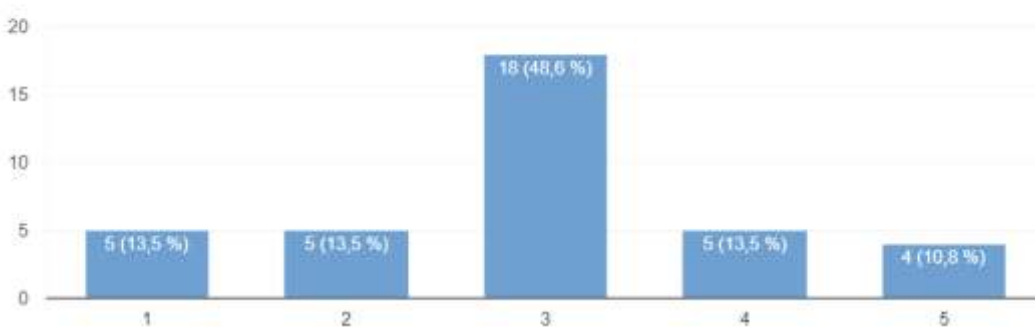
Pristupačnost srednjoškolskog obrazovanja

37 odgovora



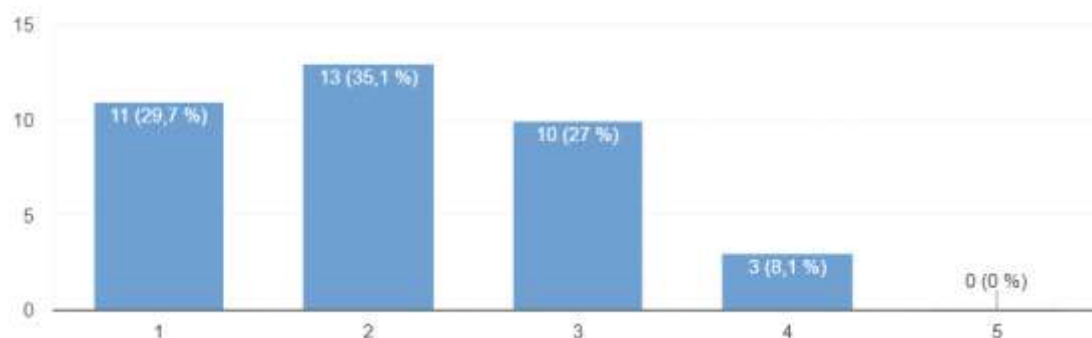
Ljudski kapaciteti postojeće odgojno-obrazovne infrastrukture

37 odgovora



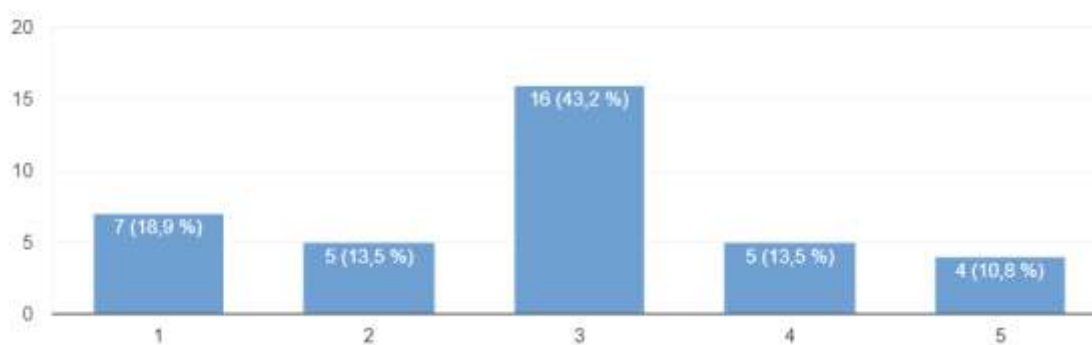
## Ponuda različitih edukacija, radionica, prezentacija, usavršavanja na području općine

37 odgovora



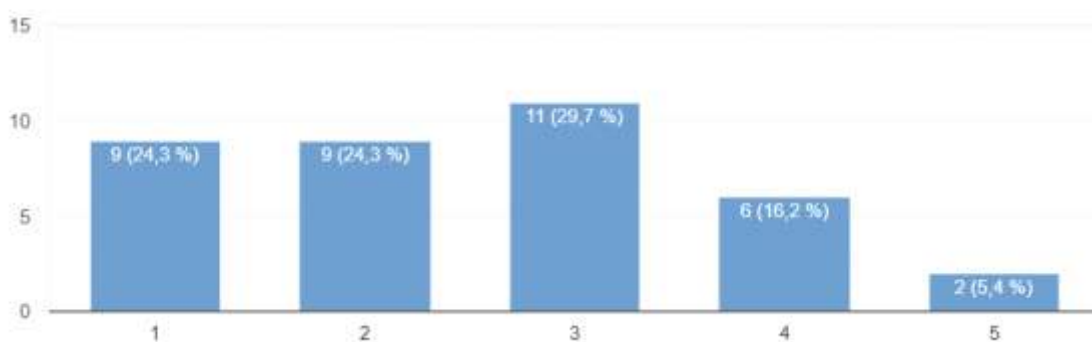
## Mogućnosti obrazovanja

37 odgovora



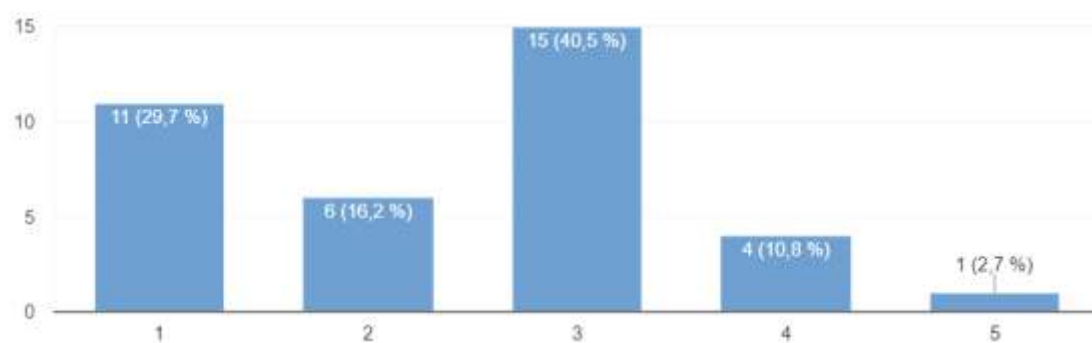
## Blizina fakulteta

37 odgovora



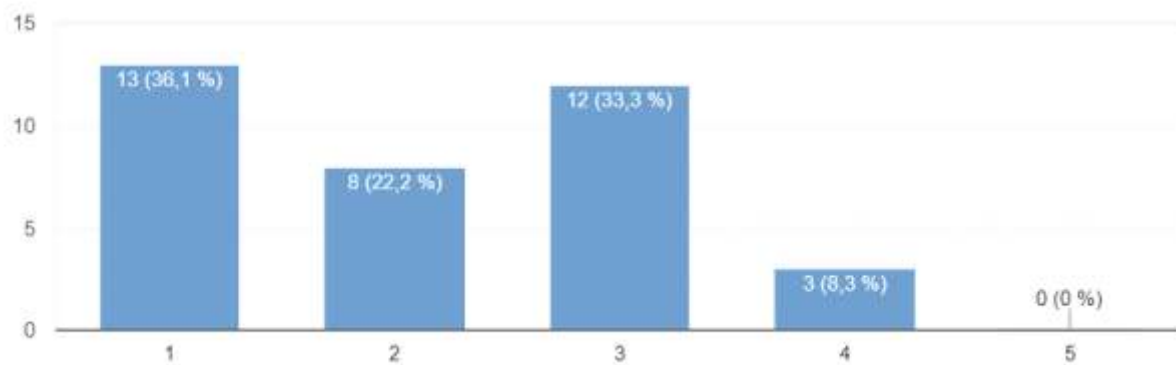
## Usklađenost rada vrtića s radnim vremenom roditelja

37 odgovora



## Razvijenost usluga vrtića (jaslice, posebni programi - jezik, sport...)

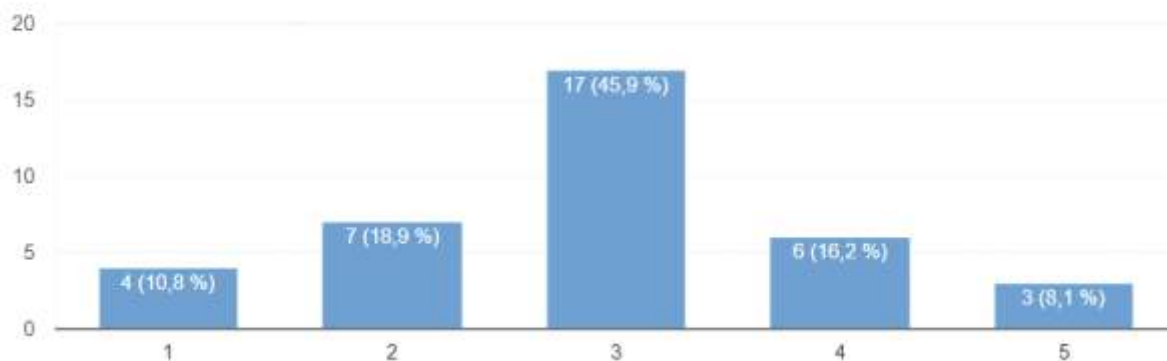
36 odgovora



**ODJELJAK 7: ZDRAVSTVO I SOCIJALNA SKRB****Koliko ste zadovoljni sljedećim elementima na području općine?**

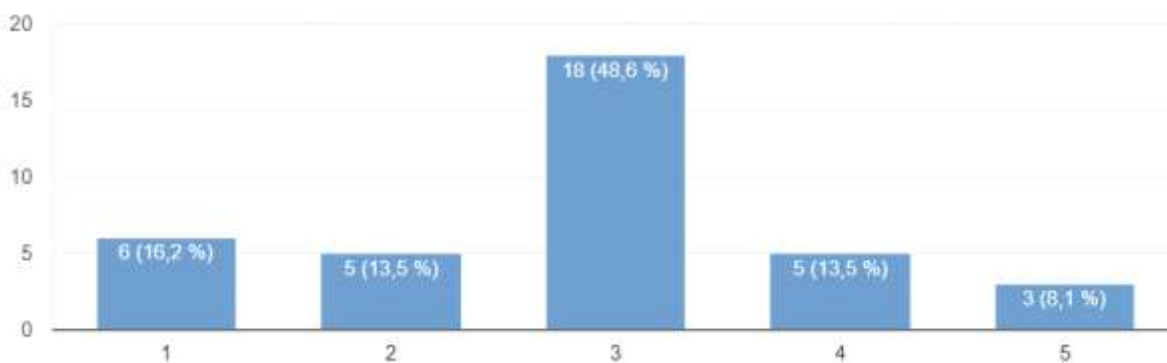
Opremljenost postojećih zdravstvenih objekata

37 odgovora



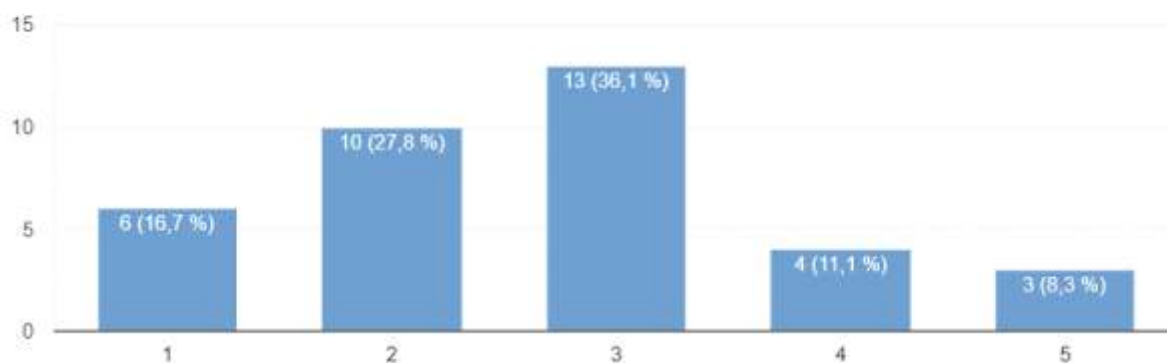
Ocjena ponude zdravstvenih usluga

37 odgovora



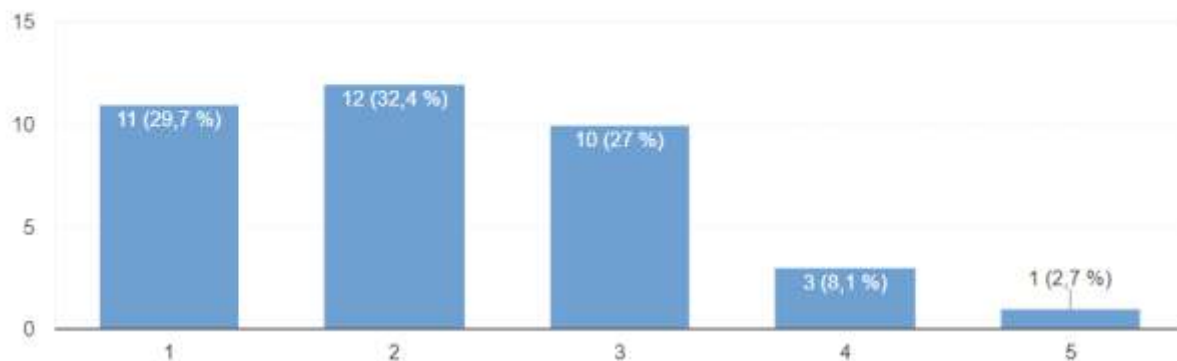
Razvijenost usluga socijalne skrbi za osobe u nepovoljnom položaju

36 odgovora



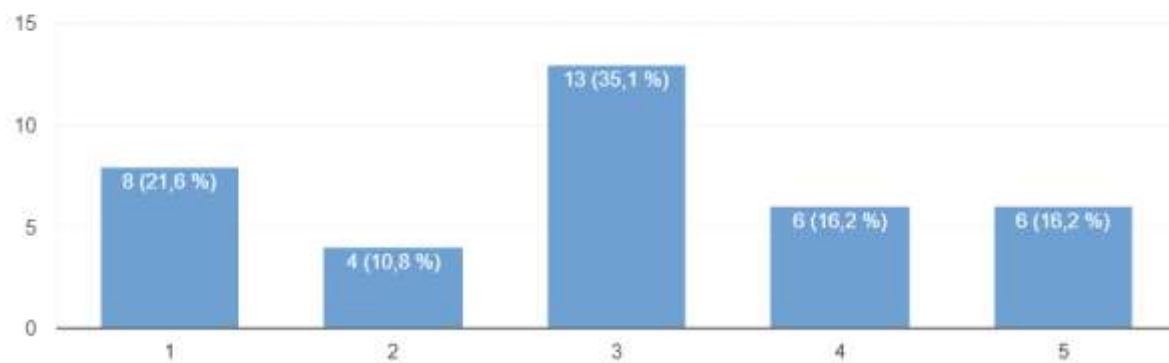
## Učestalost humanitarnih akcija na području Općine

37 odgovora



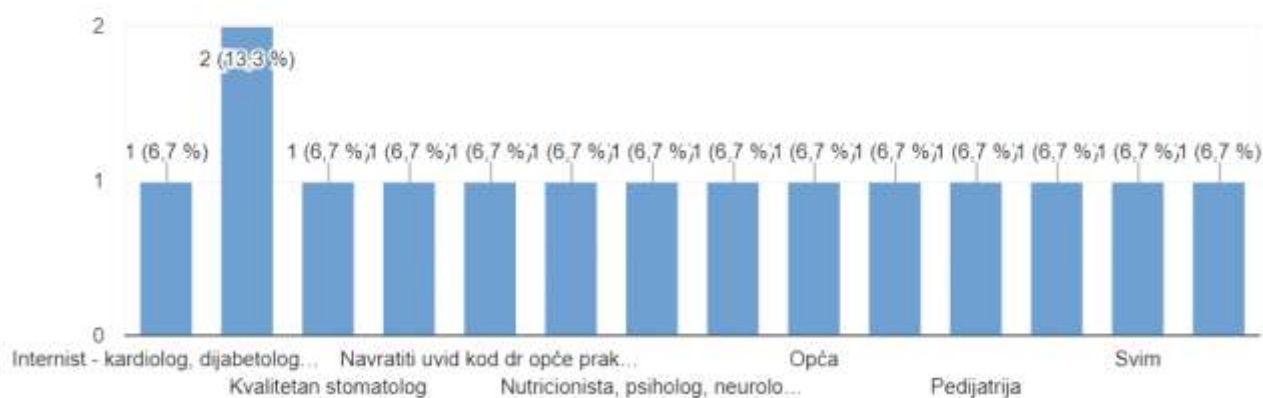
## Potreba dolaska liječnika specijalista

37 odgovora



**Za kojim liječnikom specijalistom postoji najveća potreba?**

15 odgovora

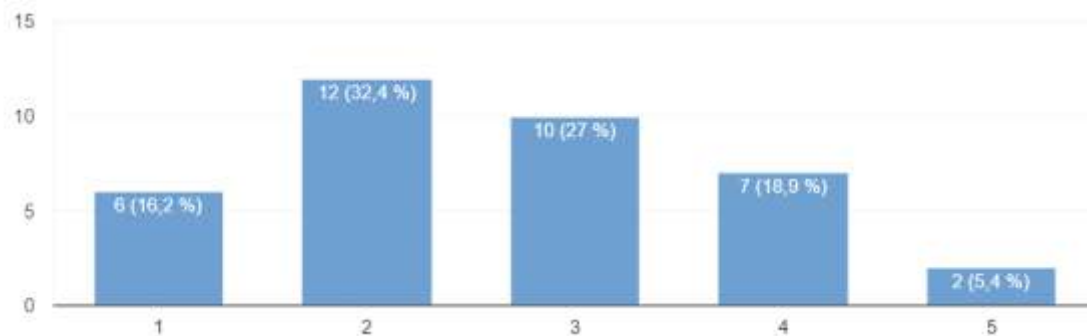


\*

- Internist-kardiolog, dijabetolog, oftalmolog, ginekolog;
- Kardiolog;
- Kvalitetan stomatolog;
- NP;
- Navratiti uvid kod dr. opće prakse i dogovoriti jednom tjedno da dolazi netko od specijalista, svaki tjedan drugi specijalist. Ima ljudi kojima je potreban kardiolog, oftalmolog, internist, a teško im je ići do Broda.
- Ne postoji;
- Nutricionista, psiholog, neurolog, ortoped;
- Obzirom na blizinu Sl. Broda i opadajući broj stanovnika to bi bio bespotrebni trošak;
- Opća;
- Ortoped, fizijatar, ginekolog;
- Pedijatrija;
- Psihijatrom;
- Svim;
- Za onkologom

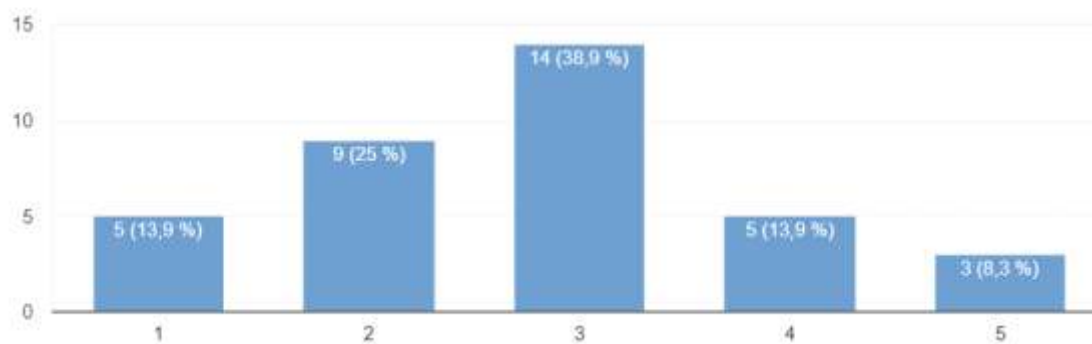
## Suradnja udruga s javnom upravom

37 odgovora



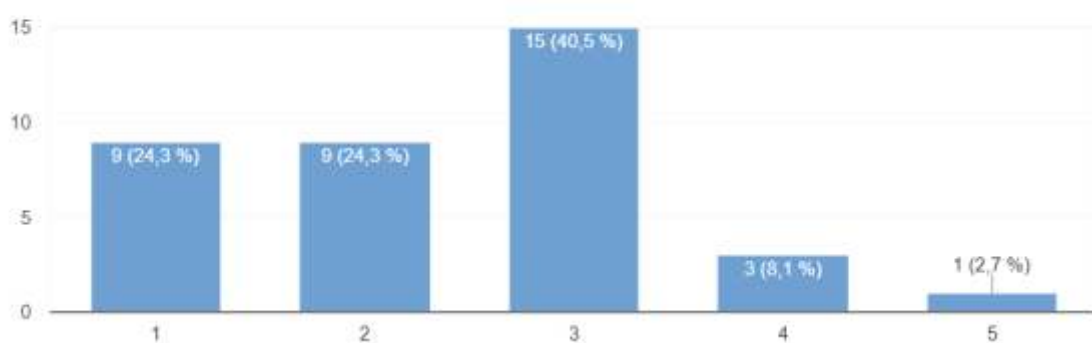
## Financijska podrška općine razvoju organizacija civilnog društva

36 odgovora



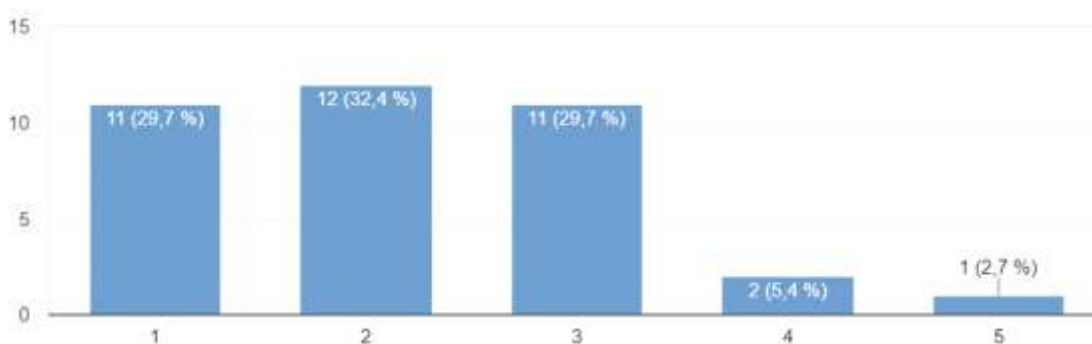
## Povlačenje bespovratnih sredstava za aktivnosti udruga

37 odgovora



## Educiranost i osposobljenost predstavnika udruga

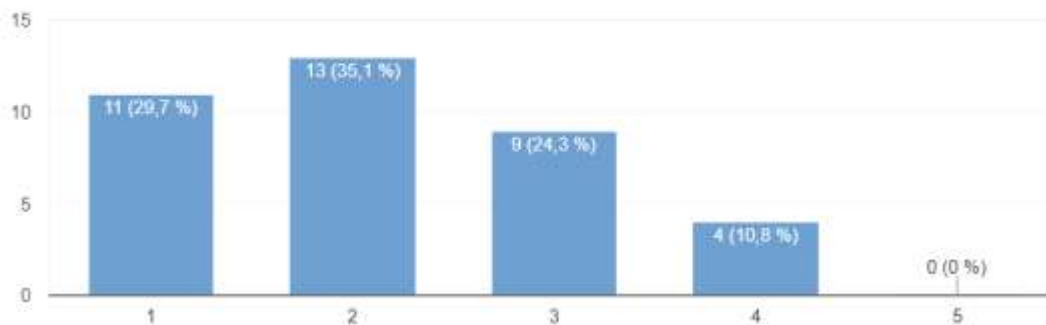
37 odgovora



**ODJELJAK 8: KULTURA I SPORT****Koliko ste zadovoljni sljedećim elementima na području općine?**

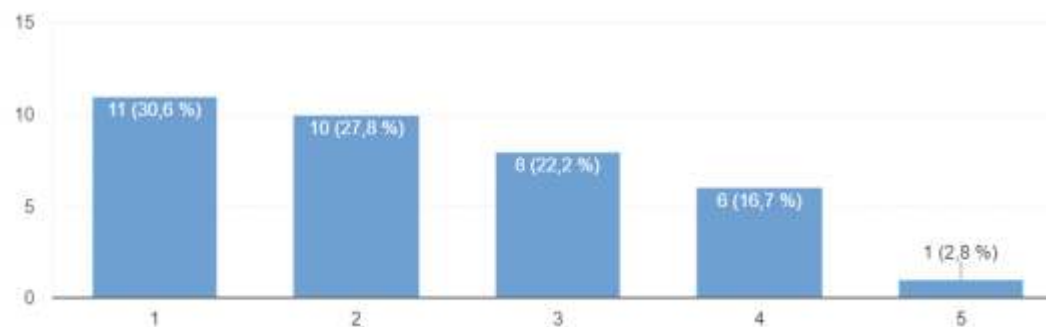
Ponuda kulturnih sadržaja i događaja u općini

37 odgovora



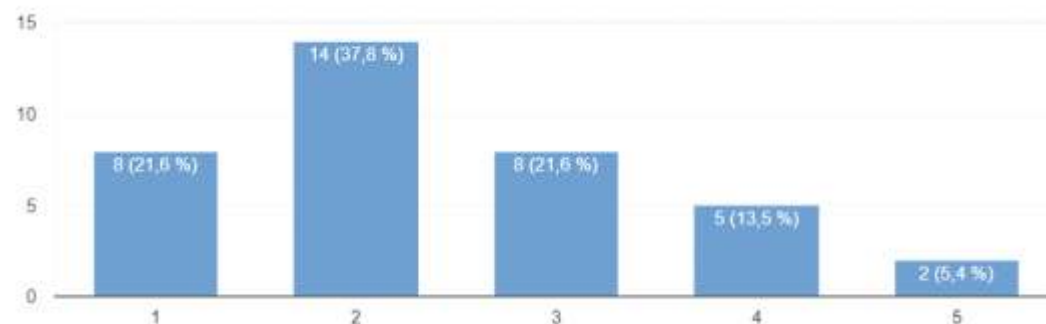
Postojeća kulturno-društvena infrastruktura

36 odgovora



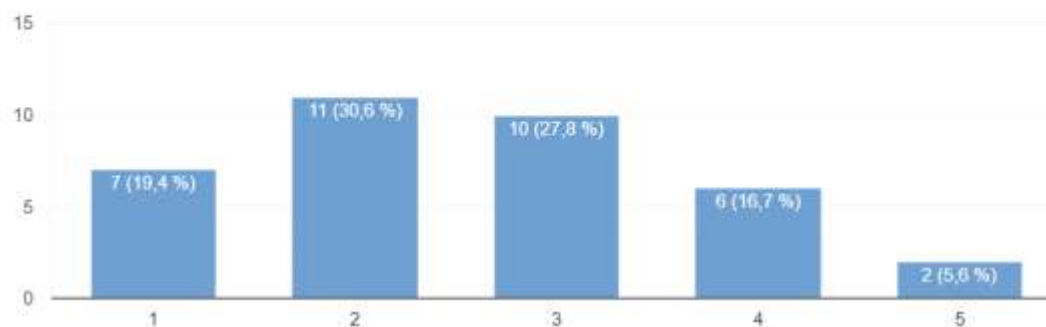
Ponuda sportsko-rekreativnih sadržaja u općini

37 odgovora



Postojeća sportska infrastruktura

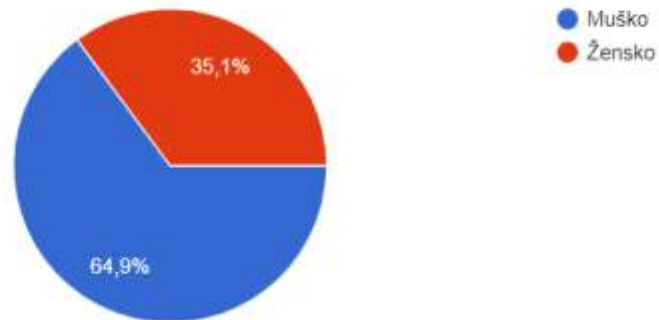
36 odgovora



**ODJELJAK 9: OPĆE INFORMACIJE**

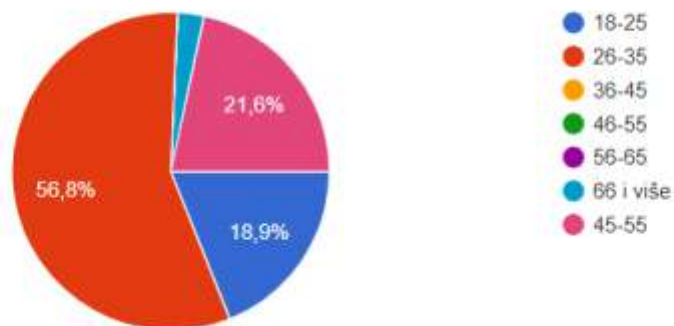
Spol

37 odgovora



Dob

37 odgovora



**Prijedlozi i sugestije za razvoj općine:**

- Pokretanje industrijske zone, dovođenje stranih investitora, povećanje broja zaposlenih, poraditi na ostanku mladih u općini.
- Kanalizacija i asfalt u cijelom naselju, javna rasvjeta koja se održava kroz cijelo naselje, veći i bolji poticaji za rješavanje stambenog pitanja za mlade obitelji, godišnji jednokratni dodaci za umirovljenike (par stotina kuna nekim umirovljenicima puno znači)
- Maknuti ljude s vlasti i staviti nekoga poštenog da vodi općinu i da svima daje jednako a ne damo da ulaže u nogometni klub jer ćemo uskoro imati stadion kao GNK Dinamo
- Povlačenje sredstava iz Eu na primjeru općine Sibirj i općine Antunovac.
- Općini je potreban zeleni otok, kako bi se imalo gdje odlagati otpad, ali isto tako i glomazni i građevinski otpad...te tako više ne bi bilo divljih odlagališta
- Nigdje se u planskim dokumentima ne spominju osobe treće životne dobi, obzirom na raseljavanje radno sposobnog stanovništva u općini će ostati stanovništvo s umanjenom radnom sposobnosti o kojem će se morati više skrbiti!
- Sport: obnova nogometno igrališta, izgraditi tenisko igralište, u sklopu Osnovne škole otvoriti teretanu, čiju bi uslugu mogli koristiti i stanovnici općine i drugi, osim folkloru razvijati u sklopu Osnovne škole i druge (moderne) plesove. Turizam: razvijati agro - ruralni turizam, što veći fokus odnosno privlačenje EU fondova i drugo
- Voda u Sredance! Jedino selo u Hr koje nema vodu, a neka je vama prioritet stvaranje uvjeta na stadionu za prvu ligu, a nama ni vodu ne možete napraviti
- Više sportskih sadržaja
- Privlačenje ulaganja u općinu, iskorištavanje poduzetničke zone
- Više kulturnih sadržaja, radionice za djecu i starije, koncerti, edukacije, rekreativni centar, mogućnost zapošljavanja mladih školovanih osoba
- Otvoriti vrtić (NE IGRAONICU), pokušati dovesti neku veću firmu koja bi otvorila proizvodnju na području općine a samim time i nova radna mjesta i zaposliti u općini mlade i sposobne ljude a otresti staru gardu koja je pustila korijenje u općini jer su podobni a ne sposobni...
- Više društvenih događanja, investiranje u poduzetničku zonu, rješavanje nedostatka jaslica
- Manje kradite - više radite u interesu općine
- Skladišta za poljoprivredne proizvode žitarice
- Potpuno uređenje nogostupa kroz cijelo naselje, barem središta općine jer je sramota da se barem nogostupi ne mogu dovesti u red, također u smislu urbanističkog izgleda valjalo bi u cijelom naselju sustavno izgraditi i zasaditi novi drvodred, koji bi bio monokultura, a ne kao danas da imamo 10 različitih vrsta drveća uz cestu, također povezati Donje Andrijevece nogostupom i biciklističkom stazom do Stare Topolje, te poticajima privući mlade obitelji da im se omogući gradnja kuća na području općine u vidu jeftinih zemljišta itd. Poticati i obnovu starih fasada u središtu općine da se energetske obnove i doprinesu boljem urbanom štihi naselja.
- Partnerski pristup, transparentnost, uključivost, održivost, praćenje i vrednovanje rezultata provedenih aktivnosti su ključni principi rada svih dionika lokalnog razvoja i na njima treba inzistirati

**OPĆINA ORIOVAC****108.**

Na temelju članka 4. stavak 3. Zakona o službenicima i namještenicima u lokalnoj i područnoj (regionalnoj) samoupravi (Narodne novine broj 86/08, 61/11, 04/18, 112/19) i članka 10. Odluke o ustrojstvu Jedinственog upravnog odjela općine Oriovac („Službeni vjesnik Brodsko-posavske županije“ broj 20/2010 i 17/2022), načelnik općine Oriovac dana 28.6.2022.godine donosi

**IZMJENE I DOPUNE PRAVILNIKA****o unutarnjem redu  
Jedinственog upravnog odjela općine  
Oriovac****Članak 1.**

U Pravilniku o unutarnjem redu Jedinственog upravnog odjela općine Oriovac („Službeni vjesnik Brodsko-posavske županije“ broj 15/2022), u članku 5.st.1. u odsjeku za lokalnu samoupravu privremeno se dodaju sljedeća radna mjesta:

- Referent – koordinator za EU projekte
- Referent – voditelj EU projekta.

**Članak 2.**

Privremena radna mjesta sistematizirana su u

svrhu obavljanja privremenih poslova za vrijeme trajanja projekta „Zaželi – Program zapošljavanja žena – faza III“, Dobro je činiti dobro“.

Program se financira iz Europskog socijalnog fonda i traje 8 mjeseci.

**Članak 3.**

Sastavni dio ovih Izmjena i dopuna Pravilnika o unutarnjem redu Jedinственog upravnog odjela općine Oriovac čini prilog „Privremena sistematizacija radnih mjesta u Jedinственom upravnom odjelu općine Oriovac“.

**Članak 4.**

Ove Izmjene i dopune Pravilnika o unutarnjem redu Jedinственog upravnog odjela općine Oriovac stupaju na snagu osmog dana od dana objave u „Službenom vjesniku Brodsko-posavske županije“.

OPĆINSKI NAČELNIK  
OPĆINE ORIOVAC

KLASA:024-01/22-01/34  
URBROJ: 2178-10-01-22-1  
Oriovac 28.06.2022.godine.

NAČELNIK  
Antun Pavetić, v.r.

**PRIVREMENA SISTEMATIZACIJA RADNIH MJESTA  
U JEDINSTVENOM UPRAVNOM ODJELU OPĆINE ORIOVAC**

REFERENT - VODITELJ EU PROJEKTA			Broj
izvršitelja: 1			
KATEGORIJA	PODKATEGORIJA	KLASIFIKACIJSKI RANG	RAZINA
III.	REFERENT	11	-
<b>OPIS POSLOVA RADNOG MJESTA</b>			Postotak vremena na pojedinim poslovima
Sveobuhvatna koordinacija provedbe svih elemenata projekta			40
Izveštavanje prema ugovornom tijelu			20
Predstavljanje projekta u javnosti, putem medija			10
Koordinacija s partnerima na projektu			20
Ostali poslovi potrebni za uspješnu provedbu projekta			10
<b>OPIS RAZINE STANDARDNIH MJERILA ZA KLASIFIKACIJU RADNIH MJESTA</b>			
<b>POTREBNO STRUČNO ZNANJE</b>	Srednja stručna sprema upravne ili ekonomske struke, završena gimnazija, najmanje jedna godina radnog iskustva na odgovarajućim poslovima.		
	Poznavanje rada na računalu.		
<b>SLOŽENOST POSLOVA</b>	Stupanj složenosti koji uključuje jednostavne i uglavnom rutinske poslove koji zahtijevaju primjenu precizno utvrđenih postupaka, metoda rada i stručnih tehnika.		
<b>SAMOSTALNOST U RADU</b>	Stupanj samostalnosti koji uključuje redovan nadzor, te njegove upute za rješavanje relativno složenih stručnih problema.		
<b>STUPANJ SURADNJE S DRUGIM TIJELIMA I STUPANJ KOMUNIKACIJE SA STRANKAMA</b>	Stupanj stručnih komunikacija koji uključuje komunikacije unutar Jedinstvenog upravnog odjela.		
<b>STUPANJ ODGOVORNOSTI UTJECAJA NA DONOŠENJE ODLUKA</b>	Stupanj odgovornosti koji uključuje odgovornost za materijalne resurse s kojima službenik radi, te pravilnu primjenu propisanih postupaka, metoda rada i stručnih tehnika.		

<b>REFERENT- KOORDINATOR EU PROJEKTA</b>			
<b>Broj izvršitelja: 2</b>			
<b>KATEGORIJA</b>	<b>PODKATEGORIJA</b>	<b>KLASIFIKACIJSKI RANG</b>	<b>RAZINA</b>
III.	REFERENT	11	-
<b>OPIS POSLOVA RADNOG MJESTA</b>			Postotak vremena na pojedinim poslovima
Arhiviranje i administracija projekta identifikacija korisnika sa partnerima na projektu			30
Komunikacija s krajnjim korisnicima			10
Svakodnevna koordinacija s voditeljem EU projekta i zaposlenim osobama, te kontrola na terenu			50
Ostali poslovi potrebni za uspješnu provedbu projekta			10
<b>OPIS RAZINE STANDARDNIH MJERILA ZA KLASIFIKACIJU RADNIH MJESTA</b>			
<b>POTREBNO STRUČNO ZNANJE</b>	Srednja stručna sprema upravne ili ekonomske struke, završena gimnazija, najmanje jedna godina radnog iskustva na odgovarajućim poslovima.  Poznavanje rada na računalu.		
<b>SLOŽENOST POSLOVA</b>	Stupanj složenosti koji uključuje jednostavne i uglavnom rutinske poslove koji zahtijevaju primjenu precizno utvrđenih postupaka, metoda rada i stručnih tehnika.		
<b>SAMOSTALNOST U RADU</b>	Stupanj samostalnosti koji uključuje redovan nadzor, te njegove upute za rješavanje relativno složenih stručnih problema.		
<b>STUPANJ SURADNJE S DRUGIM TIJELIMA I STUPANJ KOMUNIKACIJE SA STRANKAMA</b>	Stupanj stručnih komunikacija koji uključuje komunikacije unutar Jedinog upravnog odjela.		
<b>STUPANJ ODGOVORNOSTI UTJECAJA NA DONOŠENJE ODLUKA</b>	Stupanj odgovornosti koji uključuje odgovornost za materijalne resurse s kojima službenik radi, te pravilnu primjenu propisanih postupaka, metoda rada i stručnih tehnika.		

109.

Na temelju članka 9. st. 2. Zakona o plaćama u lokalnoj i područnoj (regionalnoj) samoupravi (Narodne novine br. 28/410), načelnik općine Oriovac 25. 02. 2022. godine donosi

**ODLUKU****o utvrđivanju visine osnovice za obračun plaća službenika i namještenika zaposlenih u općini Oriovac**

## Članak 1.

Ovom Odlukom utvrđuje se visina osnovice za obračun plaća službenika i namještenika zaposlenih u općini Oriovac.

## Članak 2.

Osnovica iz čl. 1. ove Odluke utvrđuje se u iznosu od 4.900,00 kuna bruto (četiristisuće-devetstokuna) i primjenjuje se za obračun plaća počev od 1. ožujka 2022. godine i nadalje.

## Članak 3.

Ova Odluka stupa na snagu danom donošenja i objavit će se u "Službenom vjesniku Brodsko-posavske županije" i na oglasnoj ploči općine Oriovac.

OPĆINSKI NAČELNIK  
OPĆINE ORIOVAC

KLASA:024-01/22-01/36  
URBROJ: 2178-10-01-22-1  
Oriovac 25.02.2022.godine.

NAČELNIK  
Antun Pavetić, v.r.



Izdaje Stručna služba Županijske skupštine i župana.  
Slavonski Brod, Petra Krešimira IV br. 1.  
Tisak: "DIOZIT" d.o.o., Matije Gupca 31, Slavonski Brod  
Telefon: 035 / 350 - 851  
List izlazi po potrebi.