



# SLUŽBENI VJESNIK

## Brodsko-posavske županije

God. XXXIII

27. prosinca 2025.

Broj: 37/2025.

### SADRŽAJ:

<b><u>Općina Velika Kopanica:</u></b>	
83.	II. izmjene i dopune (Rebalans) Proračuna općine Velika Kopanica za 2025. godinu ..... <b>5295</b>
84.	Izmjene i dopune Programa građenja komunalne infrastrukture na području općine Velika Kopanica u 2025. godini ..... <b>5323</b>
85.	Izmjene i dopune Programa održavanja komunalne infrastrukture na području općine Velika Kopanica u 2025. godini ..... <b>5325</b>
86.	Izmjene i dopune Programa socijalne skrbi na području općine Velika Kopanica za 2025. godinu ..... <b>5328</b>
87.	II. izmjene i dopune Programa javnih potreba u odgoju, obrazovanju, kulturi, sportu i ostalim društvenim djelatnostima, te ostalih javnih potreba na području općine Velika Kopanica za 2025. godinu ..... <b>5330</b>
88.	Izmjene i dopune Programa vatrogastva i civilne zaštite na području općine Velika Kopanica za 2025. godinu ..... <b>5333</b>
89.	Proračun općine Velika Kopanica za 2026. godinu i projekcije za 2027. g. i 2028. godinu ..... <b>5335</b>
90.	Odluka o izvršenju Proračuna općine Velika Kopanica za 2026. godinu ..... <b>5369</b>
91.	Program građenja komunalne infrastrukture na području općine Velika Kopanica u 2026. godini ..... <b>5377</b>
92.	Program održavanja komunalne infrastrukture na području općine Velika Kopanica u 2026. godini ..... <b>5375</b>
93.	Program utroška naknade za zadržavanje nezakonito izgrađenih zgrada u prostoru na području općine Velika Kopanica u 2025. godini ..... <b>5380</b>
94.	Program korištenja sredstava ostvarenih raspolaganjem poljoprivrednim zemljištem u vlasništvu Republike Hrvatske na području općine Velika Kopanica u 2026. godini ..... <b>5382</b>
95.	Program korištenja sredstava ostvarenih od promjene namjene poljoprivrednog zemljišta na području općine Velika Kopanica u 2026. godini ..... <b>5383</b>

96. Program utroška sredstava ostvarenih od šumskog doprinosa na području općine Velika Kopanica u 2025. godini ..... **5384**
97. Program socijalne skrbi na području općine Velika Kopanica za 2026. godinu ..... **5385**
98. Program javnih potreba u odgoju, obrazovanju, kulturi, sportu i ostalim društvenim djelatnostima te ostalih javnih potreba na području općine Velika Kopanica u 2026. godini ..... **5387**
99. Program vatrogastva i civilne zaštite na području općine Velika Kopanica za 2026. godinu ..... **5390**
100. Odluka o raspoređivanju financijskih sredstava predviđenih za rad političkih stranaka zastupljenih u Općinskom vijeću općine Velika Kopanica za 2026. godinu ..... **5392**
101. Odluka o davanju prethodne suglasnosti na Pravilnik o upisu i mjerilima upisa u Dječji vrtić "Vila Zvončica" ..... **5394**
102. Pravilnik o upisu i mjerilima upisa u Dječji vrtić "Vila Zvončica" ..... **5395**
103. Odluka o davanju prethodne suglasnosti na Odluku o upisu i financiranju programa Dječjeg vrtića "Vila Zvončica" ..... **5404**
104. Odluka o upisu i financiranju programa Dječjeg vrtića "Vila Zvončica" ..... **5405**
105. Odluka o davanju prethodne suglasnosti na Plan upisa za 2025./2026. pedagošku godinu ..... **5409**
106. Plan upisa za 2025./2026. pedagošku godinu ..... **5410**
107. Procjena rizika od velikih nesreća ..... **5412**
108. Odluka o usklađivanju Procjene rizika od velikih nesreća za općinu Velika Kopanica ..... **5622**
109. Odluka o donošenju Plana djelovanja u području prirodnih nepogoda za 2026. godinu ..... **5623**
110. Plan djelovanja u području prirodnih nepogoda za 2026. godinu ..... **5624**
111. Analiza stanja sustava civilne zaštite za općinu Velika Kopanica u 2025. g. **5665**
112. Godišnji plan razvoja sustava civilne zaštite s financijskim učincima za trogodišnje razdoblje za 2026. - 2028. godinu ..... **5675**
113. Smjernice za organizaciju i razvoj sustava civilne zaštite općine Velika Kopanica za 2026. - 2029. g. .... **5680**
114. Odluka o donošenju Godišnjeg plana rada općine Velika Kopanica za 2026. godinu ..... **5689**
115. Godišnji plan rada općine Velika Kopanica za 2026. godinu ..... **5690**

**OPĆINA  
VELIKA KOPANICA**

83.

Na temelju članka 45.Zakona o proračunu („Narodne novine“ broj 141/21), Pravilnika o planiranju u sustavu proračuna („Narodne novine, broj 1/2024) ) i članka 32. Statuta Općine Velika Kopanica („Službeni vjesnik Brodsko-posavske županije“ br. 4/20, 11/21 i 31/23), Općinsko vijeće Općine Velika Kopanica na svojoj 8. sjednici održanoj dana 22. prosinca 2025. godine, donosi

**II IZMJENE I DOPUNE (REBALANS)**

**PRORAČUNA OPĆINE VELIKA KOPANICA ZA 2025 G.**

**Članak 1.**

A) SAŽETAK RAČUNA PRIHODA I RASHODA

RAČUN PRIHODA I RASHODA	TEKUĆI Plan za 2025.	Povećanje/ smanjenje	Novi plan za 2025.
Prihodi poslovanja	4.780.489,35	-1.091.870,00	3.688.619,35
Prihodi od prodaje nefinancijske imovine	3.000,00	0,00	3.000,00
<b>UKUPNO PRIHODA:</b>	<b>4.783.489,35</b>	<b>-1.091.870,00</b>	<b>3.691.619,35</b>
Rashodi poslovanja	1.428.150,00	358.130,00	1.786.280,00
Rashodi za nabavu nefinancijske imovine	3.481.000,00	-1.037.000,00	2.444.000,00
<b>UKUPNO RASHODA:</b>	<b>4.909.150,00</b>	<b>-678.870,00</b>	<b>4.230.280,00</b>
<b>RAZLIKA VIŠAK/MANJAK:</b>	<b>-125.660,65</b>	<b>-413.000,00</b>	<b>-538.660,65</b>

B) SAŽETAK RAČUNA FINANCIJANJE

RAČUN FINANCIJANJE	TEKUĆI Plan za 2025.	Povećanje/ smanjenje	Novi plan za 2025.
Primici od financijske imovine i zaduživanja	1.160.000,00	-330.000,00	830.000,00
Izdaci za financijsku imovinu i otplate zajmova	1.093.000,00	-743.000,00	350.000,00
<b>NETO FINANCIRANJE:</b>	<b>67.000,00</b>	<b>413.000,00</b>	<b>480.000,00</b>

C) RASPOLOŽIVA SREDSTVA IZ PRETHODNIH GODINA (VIŠAK/MANJAK)

RASPOLOŽIVA SREDSTVA IZ PRETHODNIH GODINA	TEKUĆI Plan za 2025.	Povećanje/ smanjenje	Novi plan za 2025.
Ukupan donos viška/manjka iz prethodnih godina	58.660,65	0,00	58.660,65
Dio koji će se rasporediti/pokriti u razdoblju			
<b>VIŠAK + NETO FINANCIRANJE +RASPOLOŽIVA SREDSTVA IZ PRETHODNIH GODINA</b>	TEKUĆI Plan za 2022.	Povećanje/ smanjenje	Novi plan za 2025.
	0,00	0,00	0,00

**Članak 2.**

Opći dio Izmjena i dopuna proračuna sastoji se od plana prihoda i primitaka, rashoda i izdataka, raspoređenih po izvorima financiranja, te po funkcijskoj klasifikaciji, uz obrazloženja.

**Članak 3.**

Posebni dio Izmjena i dopuna proračuna sastoji se od plana rashoda i izdataka proračuna po ekonomskoj klasifikaciji, raspoređenih u programe koji se sastoje aktivnosti i projekata, te obrazloženja proračuna za proračunsku 2025. godinu. Izmjene i dopune proračuna iskazane su po organizacijskoj klasifikaciji i izvorima financiranja.

**OPĆINA VELIKA KOPANICA  
VELIKA KOPANICA**

**I. OPĆI DIO**

**A. RAČUN PRIHODA I RASHODA**

**PRIHODI POSLOVANJA PREMA EKONOMSKOJ KLASIFIKACIJI**

Brojčana oznaka i naziv	Plan 2025.	Povećanje/ smanjenje	Izmjene i dopune	Indeks
<b>6 PRIHODI POSLOVANJA</b>	<b>4.780.489,35</b>	<b>-1.091.870,00</b>	<b>3.688.619,35</b>	<b>77,16</b>
61 PRIHODI OD POREZA	1.072.200,00	27.280,00	1.099.480,00	102,54
63 POMOĆI IZ INOZEMSTVA I OD SUBJEK.UNUTAR OPĆE D	3.388.950,00	-1.126.150,00	2.262.800,00	66,77
64 PRIHODI OD IMOVINE	184.739,35	7.000,00	191.739,35	103,79
65 PRIHODI OD ADMIN.PRISTOJBI I PO POSEB.PROPISIM	128.000,00	0,00	128.000,00	100,00
66 PRIH.OD PRODAJE PROIZV.ROBE I USLUGA,DONACIJA	6.600,00	0,00	6.600,00	100,00
<b>7 PRIHODI OD PRODAJE NEFINANCIJSKE IMOVINE</b>	<b>3.000,00</b>	<b>0,00</b>	<b>3.000,00</b>	<b>100,00</b>
71 PRIHODI OD PRODAJE NEPROIZVEDENE DUGO. IMOVINE	1.500,00	0,00	1.500,00	100,00
72 PRIHODI OD PRODAJE PROIZVEDENE DUG.IMOVINE	1.500,00	0,00	1.500,00	100,00
<b>UKUPNO PRIHODI:</b>	<b>4.783.489,35</b>	<b>-1.091.870,00</b>	<b>3.691.619,35</b>	<b>77,17</b>

**RASHODI POSLOVANJA PREMA EKONOMSKOJ KLASIFIKACIJI**

Brojčana oznaka i naziv	Plan 2025.	Povećanje/ smanjenje	Izmjene i dopune	Indeks
<b>3 RASHODI POSLOVANJA</b>	<b>1.428.150,00</b>	<b>358.130,00</b>	<b>1.786.280,00</b>	<b>125,08</b>
31 RASHODI ZA ZAPOSLENE	512.500,00	15.800,00	528.300,00	103,08
32 MATERIJALNI RASHODI	594.450,00	293.830,00	888.280,00	149,43
34 FINANCIJSKI RASHODI	20.100,00	32.000,00	52.100,00	259,20
35 SUBVENCIJE	8.000,00	7.000,00	15.000,00	187,50
36 POMOĆI DANE U INOZEMSTVO I UNUTAR OPĆEG PRORAČ	45.300,00	-13.000,00	32.300,00	71,30
37 NAKNADE GRAĐA.I KUĆAN.OD OSIGURA. I DR.NAKNADE	91.100,00	-5.100,00	86.000,00	94,40
38 OSTALI RASHODI	156.700,00	27.600,00	184.300,00	117,61
<b>4 RASHODI ZA NABAVU NEFINANCIJSKE IMOVINE</b>	<b>3.481.000,00</b>	<b>-1.037.000,00</b>	<b>2.444.000,00</b>	<b>70,21</b>
42 RASHODI ZA NABAVU PROIZVEDENE DUGOTRAJ.IMOVINE	3.246.000,00	-803.000,00	2.443.000,00	75,26
45 RASHODI ZA DODATNA ULAGANJA NA NEFINAN.IMOV.	235.000,00	-234.000,00	1.000,00	0,43
<b>UKUPNO RASHODI:</b>	<b>4.909.150,00</b>		<b>4.230.280,00</b>	<b>86,17</b>

**OPĆINA VELIKA KOPANICA  
VELIKA KOPANICA**

**I. OPĆI DIO**

**A. RAČUN PRIHODA I RASHODA**

**PRIHODI PREMA IZVORIMA FINANCIRANJA**

Brojčana oznaka i naziv	Plan 2025.	Povećanje/ smanjenje	Izmjene i dopune	Indeks
<b>1</b> Izvorni prihodi -općinski proračun	1.780.900,00	27.280,00	1.808.180,00	101,53
11 Izvorni prihodi -općinski proračun	0,00	0,00	0,00	
13 Opći prihodi i primici	1.780.900,00	27.280,00	1.808.180,00	101,53
<b>4</b> Namjenski prihodi	313.639,35	7.000,00	320.639,35	102,23
44 Namjenski prihodi	313.639,35	7.000,00	320.639,35	102,23
<b>5</b> Tekuće pomoći	2.688.950,00	-1.126.150,00	1.562.800,00	58,12
51 Tekuće pomoći	116.200,00	-66.450,00	49.750,00	42,81
52 Kapitalne pomoći	1.629.000,00	-1.398.000,00	231.000,00	14,18
59 Europska zajednica	943.750,00	338.300,00	1.282.050,00	135,85
<b>UKUPNO PRIHODI:</b>	4.783.489,35	-1.091.870,00	3.691.619,35	77,17

**RASHODI POSLOVANJA PREMA IZVORIMA FINANCIRANJA**

Brojčana oznaka i naziv	Plan 2025.	Povećanje/ smanjenje	Izmjene i dopune	Indeks
<b>1</b> Opći prihodi i primici	2.108.900,00	179.280,00	2.288.180,00	108,50
13 Opći prihodi i primici	2.108.900,00	179.280,00	2.288.180,00	108,50
<b>4</b> Namjenski prihodi	276.300,00	40.000,00	316.300,00	114,48
44 Namjenski prihodi	276.300,00	40.000,00	316.300,00	114,48
<b>5</b> Tekuće pomoći	2.523.950,00	-898.150,00	1.625.800,00	64,41
51 Tekuće pomoći	38.200,00	11.550,00	49.750,00	130,24
52 Kapitalne pomoći	1.692.000,00	-1.398.000,00	294.000,00	17,38
59 Europska zajednica	793.750,00	488.300,00	1.282.050,00	161,52
<b>UKUPNO RASHODI:</b>	4.909.150,00	-678.870,00	4.230.280,00	86,17

**OPĆINA VELIKA KOPANICA  
VELIKA KOPANICA**

**I. OPĆI DIO**

**A. RAČUN PRIHODA I RASHODA**

**IZVJEŠTAJ O RASHODIMA PREMA FUNKCIJSKOJ KLASIFIKACIJI**

Brojčana oznaka i naziv	Plan 2025.	Povećanje/ smanjenje	Izmjene i dopune	Indeks
<b>01</b> OPĆE JAVNE USLUGE	952.000,00	217.280,00	1.169.280,00	122,82
011 IZVRŠNA I ZAKONODAVNA TIJELA, FINANCIJSKI I FISKALNI POSLOVI, VANJSKI PO	952.000,00	217.280,00	1.169.280,00	122,82
<b>03</b> JAVNI RED I SIGURNOST	33.600,00	9.400,00	43.000,00	127,98
032 USLUGE PROTUPOŽARNE ZAŠTITE	33.600,00	9.400,00	43.000,00	127,98
<b>05</b> ZAŠTITA OKOLIŠA	35.000,00	19.000,00	54.000,00	154,29
056 POSLOVI I USLUGE ZAŠTITE OKOLIŠA KOJI NISU DRUGDJE SVRSTANI	35.000,00	19.000,00	54.000,00	154,29
<b>06</b> USLUGE UNAPREĐENJA STANOVANJA I ZAJEDNICE	1.662.950,00	-557.250,00	1.105.700,00	66,49
062 RAZVOJ ZAJEDNICE	1.662.950,00	-557.250,00	1.105.700,00	66,49
<b>08</b> REKREACIJA, KULTURA I RELIGIJA	101.800,00	36.500,00	138.300,00	135,85
081 SLUŽBA REKREACIJE I SPORTA	42.000,00	6.000,00	48.000,00	114,29
082 SLUŽBA KULTURE	17.500,00	7.500,00	25.000,00	142,86
086 RASHODI ZA REKREACIJU, KULTURU I RELIGIJU KOJI NISU DRUGDJE SVRSTANI	42.300,00	23.000,00	65.300,00	154,37
<b>09</b> OBRAZOVANJE	2.065.100,00	-411.900,00	1.653.200,00	80,05
091 PREDŠKOLSKO I OSNOVNO OBRAZOVANJE	2.040.100,00	-409.900,00	1.630.200,00	79,91
092 SREDNJOŠKOLSKO OBRAZOVANJE	15.000,00	-1.000,00	14.000,00	93,33
094 VISOKA NAOBRABZA	10.000,00	-1.000,00	9.000,00	90,00
<b>10</b> SOCIJALNA ZAŠTITA	58.700,00	8.100,00	66.800,00	113,80
104 OBITELJ I DJECA	30.000,00	6.000,00	36.000,00	120,00
109 AKTIVNOSTI SOC. ZAŠTITE KOJI NISU DRUGDJE SVRSTANE	28.700,00	2.100,00	30.800,00	107,32
<b>UKUPNO RASHODI:</b>	<b>4.909.150,00</b>	<b>-678.870,00</b>	<b>4.230.280,00</b>	<b>86,17</b>

OPĆINA VELIKA KOPANICA  
VELIKA KOPANICA

## I. OPĆI DIO

## B. RAČUN FINANCIRANJA PREMA EKONOMSKOJ KLASIFIKACIJI

## PRIMICI

Brojčana oznaka i naziv	Plan 2025.	Povećanje/ smanjenje	Izmjene i dopune	Indeks
8 PRIMICI OD FINANIJSKE IMOVINE I ZADUŽIVANJA	1.160.000,00	-330.000,00	830.000,00	71,55
84 PRIMICI OD ZADUŽIVANJA	1.160.000,00	-330.000,00	830.000,00	71,55
UKUPNO PRIMICI:	1.160.000,00	-330.000,00	830.000,00	71,55

## IZDACI

Brojčana oznaka i naziv	Plan 2025.	Povećanje/ smanjenje	Izmjene i dopune	Indeks
5 IZDACI ZA FINANIJSKU IMOVINU I OTPLATE ZAJMOV	1.093.000,00	-743.000,00	350.000,00	32,01
54 IZDACI ZA OTPLATU GLAVNI.PRIMLJE.KREDITA I ZAJ	1.093.000,00	-743.000,00	350.000,00	32,01
UKUPNO IZDACI:	1.093.000,00	-743.000,00	350.000,00	32,01

OPĆINA VELIKA KOPANICA  
VELIKA KOPANICA

## I. OPĆI DIO

## A. RAČUN PRIHODA I RASHODA

## IZVJEŠTAJ RAČUNA FINANCIRANJA PREMA IZVORIMA FINANCIRANJA

Brojčana oznaka i naziv prihoda	Plan 2025.	Povećanje/ smanjenje	Izmjene i dopune	Indeks
<b>1</b> Opći prihodi i primici	1.160.000,00	-330.000,00	830.000,00	71,55
13 Opći prihodi i primici	1.160.000,00	-330.000,00	830.000,00	71,55
<b>UKUPNO PRIMICI:</b>	<b>1.160.000,00</b>	<b>-330.000,00</b>	<b>830.000,00</b>	<b>71,55</b>
Brojčana oznaka i naziv rashoda	Plan 2025.	Povećanje/ smanjenje	Izmjene i dopune	Indeks
<b>1</b> Opći prihodi i primici	1.093.000,00	-743.000,00	350.000,00	32,02
13 Opći prihodi i primici	1.093.000,00	-743.000,00	350.000,00	32,02
<b>UKUPNO IZDACI:</b>	<b>1.093.000,00</b>	<b>-743.000,00</b>	<b>350.000,00</b>	<b>32,02</b>

**OPĆINA VELIKA KOPANICA  
VELIKA KOPANICA****II. POSEBNI DIO  
IZVJEŠTAJ PO ORGANIZACIJSKOJ KLASIFIKACIJI**

Brojčana oznaka i naziv	Plan 2025.	Povećanje/ smanjenje	Izmjene i dopune	Indeks
010 OPĆINA VELIKA KOPANICA	6.002.150,00	-1.421.870,00	4.580.280,00	76,31
01001 JEDINSTVENI UPRAVNI ODJEL	6.002.150,00	-1.421.870,00	4.580.280,00	76,31
UKUPNO :	6.002.150,00	-1.421.870,00	4.580.280,00	76,31

**OPĆINA VELIKA KOPANICA**  
**VELIKA KOPANICA**

**II. POSEBNI DIO**  
**IZVJEŠTAJ PO PROGRAMSKOJ KLASIFIKACIJI**

Brojčana oznaka i naziv	Plan 2025.	Povećanje/ smanjenje	Izmjene i dopune	Indeks
<b>010 OPĆINA VELIKA KOPANICA</b>	<b>6.002.150,00</b>	<b>-1.421.870,00</b>	<b>4.580.280,00</b>	<b>76,31</b>
01001 JEDINSTVENI UPRAVNI ODJEL	6.002.150,00	-1.421.870,00	4.580.280,00	76,31
13 Opći prihodi i primici	3.201.900,00	-563.720,00	2.638.180,00	82,39
44 Namjenski prihodi	276.300,00	40.000,00	316.300,00	114,48
51 Tekuće pomoći	38.200,00	11.550,00	49.750,00	130,24
52 Kapitalne pomoći	1.692.000,00	-1.398.000,00	294.000,00	17,38
59 Europska zajednica	793.750,00	488.300,00	1.282.050,00	161,52
1001 OPĆINSKA UPRAVA	1.569.170,00	-569.970,00	999.200,00	63,68
A100101 RASHODI POSLOVANJA OPĆINSKE UPRAVE	1.453.150,00	-595.750,00	857.400,00	59,00
13 Opći prihodi i primici	1.443.150,00	-630.750,00	812.400,00	56,29
3 RASHODI POSLOVANJA	350.150,00	112.250,00	462.400,00	132,06
31 RASHODI ZA ZAPOSLENE	137.150,00	15.350,00	152.500,00	111,19
32 MATERIJALNI RASHODI	192.900,00	64.900,00	257.800,00	133,64
34 FINANCIJSKI RASHODI	20.100,00	32.000,00	52.100,00	259,20
5 IZDACI ZA FINANCIJSKU IMOVINU I OTPLATE ZAJMOV	1.093.000,00	-743.000,00	350.000,00	32,02
54 IZDACI ZA OTPLATU GLAVNI.PRIMLJE KREDITA I ZAJ	1.093.000,00	-743.000,00	350.000,00	32,02
44 Namjenski prihodi	10.000,00	35.000,00	45.000,00	450,00
3 RASHODI POSLOVANJA	10.000,00	20.000,00	30.000,00	300,00
32 MATERIJALNI RASHODI	10.000,00	20.000,00	30.000,00	300,00
4 RASHODI ZA NABAVU NEFINANCIJSKE IMOVINE	0,00	15.000,00	15.000,00	
42 RASHODI ZA NABAVU PROIZVEDENE DUGOTRAJ.IMOVINE	0,00	15.000,00	15.000,00	
A100102 NABAVA DUGOTRAJNE NEFINANCIJSKE IMOVINE-OPĆINSKA UPRAVA	66.000,00	8.000,00	74.000,00	112,12
13 Opći prihodi i primici	66.000,00	8.000,00	74.000,00	112,12
4 RASHODI ZA NABAVU NEFINANCIJSKE IMOVINE	66.000,00	8.000,00	74.000,00	112,12
42 RASHODI ZA NABAVU PROIZVEDENE DUGOTRAJ.IMOVINE	66.000,00	8.000,00	74.000,00	112,12
A100103 PROVEDBA LOKALNIH IZBORA	19.020,00	10.380,00	29.400,00	154,57
13 Opći prihodi i primici	13.020,00	-220,00	12.800,00	98,31
3 RASHODI POSLOVANJA	13.020,00	-220,00	12.800,00	98,31
32 MATERIJALNI RASHODI	10.520,00	1.380,00	11.900,00	113,12
36 POMOĆI DANE U INOZEMSTVO I UNUTAR OPĆEG PRORAČ	1.000,00	-1.000,00	0,00	0,00
38 OSTALI RASHODI	1.500,00	-600,00	900,00	60,00
51 Tekuće pomoći	6.000,00	10.600,00	16.600,00	276,67
3 RASHODI POSLOVANJA	6.000,00	10.600,00	16.600,00	276,67
32 MATERIJALNI RASHODI	6.000,00	10.600,00	16.600,00	276,67
A100104 OBLJEŽAVANJE DANA OPĆINE	31.000,00	7.400,00	38.400,00	123,87
13 Opći prihodi i primici	31.000,00	7.400,00	38.400,00	123,87
3 RASHODI POSLOVANJA	31.000,00	7.400,00	38.400,00	123,87
32 MATERIJALNI RASHODI	31.000,00	7.400,00	38.400,00	123,87
1002 SREDSTVA ZA FINANCIRANJE POSLOVA IZ DJELOKRUGA DRUŠTVENIH DJELATNOSTI	2.065.100,00	-411.900,00	1.653.200,00	80,05
A100201 PREDŠKOLSKI ODGOJ	2.002.000,00	-412.000,00	1.590.000,00	79,42
13 Opći prihodi i primici	712.000,00	-212.000,00	500.000,00	70,22
3 RASHODI POSLOVANJA	52.000,00	-5.000,00	47.000,00	90,38
32 MATERIJALNI RASHODI	9.000,00	15.000,00	24.000,00	266,67
36 POMOĆI DANE U INOZEMSTVO I UNUTAR OPĆEG PRORAČ	30.000,00	-20.000,00	10.000,00	33,33
37 NAKNADE GRAĐA.I KUĆAN.O D OSIGURA. I DR.NAKNADE	13.000,00	0,00	13.000,00	100,00
4 RASHODI ZA NABAVU NEFINANCIJSKE IMOVINE	660.000,00	-207.000,00	453.000,00	68,64
42 RASHODI ZA NABAVU PROIZVEDENE DUGOTRAJ.IMOVINE	660.000,00	-207.000,00	453.000,00	68,64
52 Kapitalne pomoći	1.290.000,00	-1.200.000,00	90.000,00	6,98
4 RASHODI ZA NABAVU NEFINANCIJSKE IMOVINE	1.290.000,00	-1.200.000,00	90.000,00	6,98
42 RASHODI ZA NABAVU PROIZVEDENE DUGOTRAJ.IMOVINE	1.290.000,00	-1.200.000,00	90.000,00	6,98
59 Europska zajednica	0,00	1.000.000,00	1.000.000,00	
4 RASHODI ZA NABAVU NEFINANCIJSKE IMOVINE	0,00	1.000.000,00	1.000.000,00	
42 RASHODI ZA NABAVU PROIZVEDENE DUGOTRAJ.IMOVINE	0,00	1.000.000,00	1.000.000,00	

## VELIKA KOPANICA

## II. POSEBNI DIO

## IZVJEŠTAJ PO PROGRAMSKOJ KLASIFIKACIJI

Brojčana oznaka i naziv	Plan 2025.	Povećanje/ smanjenje	Izmjene i dopune	Indeks
A100202 OSNOVNO ŠKOLSTVO	38.100,00	2.100,00	40.200,00	105,51
13 Opći prihodi i primici	38.100,00	2.100,00	40.200,00	105,51
3 RASHODI POSLOVANJA	38.100,00	2.100,00	40.200,00	105,51
36 POMOĆI DANE U INOZEMSTVO I UNUTAR OPĆEG PRORAČ	8.000,00	8.000,00	16.000,00	200,00
37 NAKNADE GRAĐA I KUĆAN. OD OSIGURA. I DR. NAKNADE	30.100,00	-5.900,00	24.200,00	80,40
A100203 SREDNJE ŠKOLSTVO	15.000,00	-1.000,00	14.000,00	93,33
13 Opći prihodi i primici	15.000,00	-1.000,00	14.000,00	93,33
3 RASHODI POSLOVANJA	15.000,00	-1.000,00	14.000,00	93,33
37 NAKNADE GRAĐA I KUĆAN. OD OSIGURA. I DR. NAKNADE	15.000,00	-1.000,00	14.000,00	93,33
A100204 VISOKO ŠKOLSTVO	10.000,00	-1.000,00	9.000,00	90,00
13 Opći prihodi i primici	10.000,00	-1.000,00	9.000,00	90,00
3 RASHODI POSLOVANJA	10.000,00	-1.000,00	9.000,00	90,00
37 NAKNADE GRAĐA I KUĆAN. OD OSIGURA. I DR. NAKNADE	10.000,00	-1.000,00	9.000,00	90,00
1003 POLITIČKE STRANKE	3.900,00	0,00	3.900,00	100,00
A100301 RAD POLITIČKIH STRANAKA	3.900,00	0,00	3.900,00	100,00
13 Opći prihodi i primici	3.900,00	0,00	3.900,00	100,00
3 RASHODI POSLOVANJA	3.900,00	0,00	3.900,00	100,00
38 OSTALI RASHODI	3.900,00	0,00	3.900,00	100,00
1004 ŠPORT	42.000,00	6.000,00	48.000,00	114,29
A100401 JAVNE POTREBE U ŠPORTU	42.000,00	6.000,00	48.000,00	114,29
13 Opći prihodi i primici	42.000,00	6.000,00	48.000,00	114,29
3 RASHODI POSLOVANJA	42.000,00	6.000,00	48.000,00	114,29
38 OSTALI RASHODI	42.000,00	6.000,00	48.000,00	114,29
1005 KULTURA	23.800,00	7.500,00	31.300,00	131,51
A100501 JAVNE POTREBE U KULTURI	17.500,00	7.500,00	25.000,00	142,86
13 Opći prihodi i primici	17.500,00	7.500,00	25.000,00	142,86
3 RASHODI POSLOVANJA	17.500,00	7.500,00	25.000,00	142,86
38 OSTALI RASHODI	17.500,00	7.500,00	25.000,00	142,86
A100503 BIBLIOKOMBI	6.300,00	0,00	6.300,00	100,00
13 Opći prihodi i primici	6.300,00	0,00	6.300,00	100,00
3 RASHODI POSLOVANJA	6.300,00	0,00	6.300,00	100,00
36 POMOĆI DANE U INOZEMSTVO I UNUTAR OPĆEG PRORAČ	6.300,00	0,00	6.300,00	100,00
1006 OSTALE POTREBE	66.000,00	29.000,00	95.000,00	143,94
A100603 OSTALE JAVNE POTREBE	21.000,00	0,00	21.000,00	100,00
13 Opći prihodi i primici	21.000,00	0,00	21.000,00	100,00
3 RASHODI POSLOVANJA	21.000,00	0,00	21.000,00	100,00
38 OSTALI RASHODI	21.000,00	0,00	21.000,00	100,00
A100604 MANIFESTACIJE U OPĆINI, ADVENT	15.000,00	23.000,00	38.000,00	253,33
13 Opći prihodi i primici	15.000,00	23.000,00	38.000,00	253,33
3 RASHODI POSLOVANJA	15.000,00	23.000,00	38.000,00	253,33
32 MATERIJALNI RASHODI	15.000,00	23.000,00	38.000,00	253,33
A100605 DEMOGRAFSKE MJERE	30.000,00	6.000,00	36.000,00	120,00
13 Opći prihodi i primici	15.000,00	1.000,00	16.000,00	106,67
3 RASHODI POSLOVANJA	15.000,00	1.000,00	16.000,00	106,67
37 NAKNADE GRAĐA I KUĆAN. OD OSIGURA. I DR. NAKNADE	15.000,00	1.000,00	16.000,00	106,67
38 OSTALI RASHODI	0,00	0,00	0,00	
44 Namjenski prihodi	15.000,00	5.000,00	20.000,00	133,33
3 RASHODI POSLOVANJA	15.000,00	5.000,00	20.000,00	133,33
38 OSTALI RASHODI	15.000,00	5.000,00	20.000,00	133,33
1007 SOCIJALNA SKRB I POMOĆI GRAĐANIMA	28.700,00	2.100,00	30.800,00	107,32
A100701 POMOĆI GRAĐANIMA I KUĆANSTVIMA	16.000,00	4.100,00	20.100,00	125,63
13 Opći prihodi i primici	16.000,00	4.100,00	20.100,00	125,63
3 RASHODI POSLOVANJA	16.000,00	4.100,00	20.100,00	125,63
37 NAKNADE GRAĐA I KUĆAN. OD OSIGURA. I DR. NAKNADE	8.000,00	1.800,00	9.800,00	122,50
38 OSTALI RASHODI	8.000,00	2.300,00	10.300,00	128,75

## VELIKA KOPANICA

## II. POSEBNI DIO

## IZVJEŠTAJ PO PROGRAMSKOJ KLASIFIKACIJI

Brojčana oznaka i naziv	Plan 2025.	Povećanje/ smanjenje	Izmjene i dopune	Indeks
A100702 CRVENI KRIŽ	6.000,00	-2.000,00	4.000,00	66,67
13 Opći prihodi i primici	6.000,00	-2.000,00	4.000,00	66,67
3 RASHODI POSLOVANJA	6.000,00	-2.000,00	4.000,00	66,67
38 OSTALI RASHODI	6.000,00	-2.000,00	4.000,00	66,67
A100703 POMOĆI VJERSKIM ZAJEDNICAMA	6.700,00	0,00	6.700,00	100,00
13 Opći prihodi i primici	6.700,00	0,00	6.700,00	100,00
3 RASHODI POSLOVANJA	6.700,00	0,00	6.700,00	100,00
38 OSTALI RASHODI	6.700,00	0,00	6.700,00	100,00
1008 PODRUČJE GOSPODARSTVA	10.700,00	7.000,00	17.700,00	165,42
A100801 PROMIDŽBA GOSPODARSTVA	2.700,00	0,00	2.700,00	100,00
13 Opći prihodi i primici	2.700,00	0,00	2.700,00	100,00
3 RASHODI POSLOVANJA	2.700,00	0,00	2.700,00	100,00
32 MATERIJALNI RASHODI	2.700,00	0,00	2.700,00	100,00
A100803 POTPORE PODUZETNICIMA	8.000,00	7.000,00	15.000,00	187,50
13 Opći prihodi i primici	8.000,00	7.000,00	15.000,00	187,50
3 RASHODI POSLOVANJA	8.000,00	7.000,00	15.000,00	187,50
35 SUBVENCIJE	8.000,00	7.000,00	15.000,00	187,50
1009 VATROGASTVO, ZAŠTITA OD POŽARA I CIVILNA ZAŠTITA	39.280,00	9.400,00	48.680,00	123,93
A100901 VATROGASTVO	33.600,00	9.400,00	43.000,00	127,98
13 Opći prihodi i primici	33.600,00	9.400,00	43.000,00	127,98
3 RASHODI POSLOVANJA	33.600,00	9.400,00	43.000,00	127,98
38 OSTALI RASHODI	33.600,00	9.400,00	43.000,00	127,98
A100902 UNAPREĐENJE CIVILNE ZAŠTITE	4.580,00	0,00	4.580,00	100,00
13 Opći prihodi i primici	4.580,00	0,00	4.580,00	100,00
3 RASHODI POSLOVANJA	4.580,00	0,00	4.580,00	100,00
32 MATERIJALNI RASHODI	4.180,00	0,00	4.180,00	100,00
38 OSTALI RASHODI	400,00	0,00	400,00	100,00
A100903 HRVATSKA GORSKA SLUŽBA SPAŠAVANJA	1.100,00	0,00	1.100,00	100,00
13 Opći prihodi i primici	1.100,00	0,00	1.100,00	100,00
3 RASHODI POSLOVANJA	1.100,00	0,00	1.100,00	100,00
38 OSTALI RASHODI	1.100,00	0,00	1.100,00	100,00
1012 IZGRADNJA I ODRŽ. GRAĐ. I KOMUNALNIH OBJEKATA U VL. OPĆINE	127.150,00	8.700,00	135.850,00	106,84
A101204 KOMUNALNI POGON	114.950,00	13.750,00	128.700,00	111,96
13 Opći prihodi i primici	114.950,00	13.750,00	128.700,00	111,96
3 RASHODI POSLOVANJA	114.950,00	13.750,00	128.700,00	111,96
31 RASHODI ZA ZAPOSLENE	113.850,00	13.150,00	127.000,00	111,55
32 MATERIJALNI RASHODI	1.100,00	600,00	1.700,00	154,55
A101205 JAVNI RAD	12.200,00	-5.050,00	7.150,00	58,61
51 Tekuće pomoći	12.200,00	-5.050,00	7.150,00	58,61
3 RASHODI POSLOVANJA	12.200,00	-5.050,00	7.150,00	58,61
31 RASHODI ZA ZAPOSLENE	11.700,00	-4.700,00	7.000,00	59,83
32 MATERIJALNI RASHODI	500,00	-350,00	150,00	30,00
1013 PROGRAM GRAĐENJA KOMUNALNE INFRASTRUKTURE	517.000,00	-59.000,00	458.000,00	88,59
A101301 NERAZVRSTANE CESTE	210.000,00	-200.000,00	10.000,00	4,76
13 Opći prihodi i primici	10.000,00	0,00	10.000,00	100,00
4 RASHODI ZA NABAVU NEFINANCIJSKE IMOVINE	10.000,00	0,00	10.000,00	100,00
42 RASHODI ZA NABAVU PROIZVEDENE DUGOTRAJ. IMOVINE	10.000,00	0,00	10.000,00	100,00
45 RASHODI ZA DODATNA ULAGANJA NA NEFINAN. IMOV.	0,00	0,00	0,00	
44 Namjenski prihodi	100.000,00	-100.000,00	0,00	0,00
4 RASHODI ZA NABAVU NEFINANCIJSKE IMOVINE	100.000,00	-100.000,00	0,00	0,00
42 RASHODI ZA NABAVU PROIZVEDENE DUGOTRAJ. IMOVINE	100.000,00	-100.000,00	0,00	0,00
52 Kapitalne pomoći	100.000,00	-100.000,00	0,00	0,00
4 RASHODI ZA NABAVU NEFINANCIJSKE IMOVINE	100.000,00	-100.000,00	0,00	0,00
42 RASHODI ZA NABAVU PROIZVEDENE DUGOTRAJ. IMOVINE	100.000,00	-100.000,00	0,00	0,00
45 RASHODI ZA DODATNA ULAGANJA NA NEFINAN. IMOV.	0,00	0,00	0,00	

## VELIKA KOPANICA

## II. POSEBNI DIO

## IZVJEŠTAJ PO PROGRAMSKOJ KLASIFIKACIJI

Brojčana oznaka i naziv	Plan 2025.	Povećanje/ smanjenje	Izmjene i dopune	Indeks
<b>A101302 GROBLJA</b>	30.000,00	-24.000,00	6.000,00	20,00
44 <i>Namjenski prihodi</i>	0,00	6.000,00	6.000,00	
4 RASHODI ZA NABAVU NEFINANCIJSKE IMOVINE	0,00	6.000,00	6.000,00	
42 RASHODI ZA NABAVU PROIZVEDENE DUGOTRAJ.IMOVINE	0,00	6.000,00	6.000,00	
52 <i>Kapitalne pomoći</i>	30.000,00	-30.000,00	0,00	0,00
4 RASHODI ZA NABAVU NEFINANCIJSKE IMOVINE	30.000,00	-30.000,00	0,00	0,00
42 RASHODI ZA NABAVU PROIZVEDENE DUGOTRAJ.IMOVINE	30.000,00	-30.000,00	0,00	0,00
59 <i>Europska zajednica</i>	0,00	0,00	0,00	
4 RASHODI ZA NABAVU NEFINANCIJSKE IMOVINE	0,00	0,00	0,00	
42 RASHODI ZA NABAVU PROIZVEDENE DUGOTRAJ.IMOVINE	0,00	0,00	0,00	
<b>A101303 JAVNA RASVJETA</b>	70.000,00	-55.000,00	15.000,00	21,43
13 <i>Opći prihodi i primici</i>	28.000,00	-28.000,00	0,00	0,00
4 RASHODI ZA NABAVU NEFINANCIJSKE IMOVINE	28.000,00	-28.000,00	0,00	0,00
42 RASHODI ZA NABAVU PROIZVEDENE DUGOTRAJ.IMOVINE	28.000,00	-28.000,00	0,00	0,00
44 <i>Namjenski prihodi</i>	0,00	15.000,00	15.000,00	
4 RASHODI ZA NABAVU NEFINANCIJSKE IMOVINE	0,00	15.000,00	15.000,00	
42 RASHODI ZA NABAVU PROIZVEDENE DUGOTRAJ.IMOVINE	0,00	15.000,00	15.000,00	
52 <i>Kapitalne pomoći</i>	42.000,00	-42.000,00	0,00	0,00
4 RASHODI ZA NABAVU NEFINANCIJSKE IMOVINE	42.000,00	-42.000,00	0,00	0,00
42 RASHODI ZA NABAVU PROIZVEDENE DUGOTRAJ.IMOVINE	42.000,00	-42.000,00	0,00	0,00
<b>A101304 JAVNE PROMETNE POVRŠINE</b>	200.000,00	210.000,00	410.000,00	205,00
13 <i>Opći prihodi i primici</i>	100.000,00	200.000,00	300.000,00	300,00
4 RASHODI ZA NABAVU NEFINANCIJSKE IMOVINE	100.000,00	200.000,00	300.000,00	300,00
42 RASHODI ZA NABAVU PROIZVEDENE DUGOTRAJ.IMOVINE	100.000,00	200.000,00	300.000,00	300,00
44 <i>Namjenski prihodi</i>	0,00	0,00	0,00	
4 RASHODI ZA NABAVU NEFINANCIJSKE IMOVINE	0,00	0,00	0,00	
42 RASHODI ZA NABAVU PROIZVEDENE DUGOTRAJ.IMOVINE	0,00	0,00	0,00	
52 <i>Kapitalne pomoći</i>	100.000,00	10.000,00	110.000,00	110,00
4 RASHODI ZA NABAVU NEFINANCIJSKE IMOVINE	100.000,00	10.000,00	110.000,00	110,00
42 RASHODI ZA NABAVU PROIZVEDENE DUGOTRAJ.IMOVINE	100.000,00	10.000,00	110.000,00	110,00
<b>A101305 JAVNE POVRŠINE OSTALE</b>	7.000,00	10.000,00	17.000,00	242,86
13 <i>Opći prihodi i primici</i>	7.000,00	0,00	7.000,00	100,00
4 RASHODI ZA NABAVU NEFINANCIJSKE IMOVINE	7.000,00	0,00	7.000,00	100,00
42 RASHODI ZA NABAVU PROIZVEDENE DUGOTRAJ.IMOVINE	7.000,00	0,00	7.000,00	100,00
44 <i>Namjenski prihodi</i>	0,00	10.000,00	10.000,00	
4 RASHODI ZA NABAVU NEFINANCIJSKE IMOVINE	0,00	10.000,00	10.000,00	
42 RASHODI ZA NABAVU PROIZVEDENE DUGOTRAJ.IMOVINE	0,00	10.000,00	10.000,00	
<b>A101306 OSTALE GRAĐEVINE JAVNE NAMJENE</b>	0,00	0,00	0,00	
13 <i>Opći prihodi i primici</i>	0,00	0,00	0,00	
4 RASHODI ZA NABAVU NEFINANCIJSKE IMOVINE	0,00	0,00	0,00	
42 RASHODI ZA NABAVU PROIZVEDENE DUGOTRAJ.IMOVINE	0,00	0,00	0,00	
45 RASHODI ZA DODATNA ULAGANJA NA NEFINAN.IMOV.	0,00	0,00	0,00	
1014 <b>PROGRAM ODRŽAVANJA KOMUNALNE INFRASTRUKTURE</b>	277.600,00	205.000,00	482.600,00	173,85
<b>A101401 NERAZVRSTANE CESTE</b>	81.000,00	26.000,00	107.000,00	132,10
44 <i>Namjenski prihodi</i>	61.000,00	20.000,00	81.000,00	132,79
3 RASHODI POSLOVANJA	61.000,00	20.000,00	81.000,00	132,79
32 MATERIJALNI RASHODI	61.000,00	20.000,00	81.000,00	132,79
51 <i>Tekuće pomoći</i>	20.000,00	6.000,00	26.000,00	130,00
3 RASHODI POSLOVANJA	20.000,00	6.000,00	26.000,00	130,00
32 MATERIJALNI RASHODI	20.000,00	6.000,00	26.000,00	130,00
<b>A101402 GROBLJA</b>	5.300,00	0,00	5.300,00	100,00
13 <i>Opći prihodi i primici</i>	4.000,00	0,00	4.000,00	100,00
3 RASHODI POSLOVANJA	4.000,00	0,00	4.000,00	100,00
32 MATERIJALNI RASHODI	4.000,00	0,00	4.000,00	100,00
44 <i>Namjenski prihodi</i>	1.300,00	0,00	1.300,00	100,00

## VELIKA KOPANICA

## II. POSEBNI DIO

## IZVJEŠTAJ PO PROGRAMSKOJ KLASIFIKACIJI

Brojčana oznaka i naziv	Plan 2025.	Povećanje/ smanjenje	Izmjene i dopune	Indeks
3 RASHODI POSLOVANJA	1.300,00	0,00	1.300,00	100,00
32 MATERIJALNI RASHODI	1.300,00	0,00	1.300,00	100,00
A101403 JAVNA RASVJETA	51.300,00	5.000,00	56.300,00	109,75
13 Opći prihodi i primici	11.300,00	5.000,00	16.300,00	144,25
3 RASHODI POSLOVANJA	11.300,00	5.000,00	16.300,00	144,25
32 MATERIJALNI RASHODI	11.300,00	5.000,00	16.300,00	144,25
44 Namjenski prihodi	40.000,00	0,00	40.000,00	100,00
3 RASHODI POSLOVANJA	40.000,00	0,00	40.000,00	100,00
32 MATERIJALNI RASHODI	40.000,00	0,00	40.000,00	100,00
A101404 ODRŽAVANJE GRAĐEVINA JAVNE NAMJENE	40.000,00	70.000,00	110.000,00	275,00
13 Opći prihodi i primici	20.000,00	30.000,00	50.000,00	250,00
3 RASHODI POSLOVANJA	20.000,00	30.000,00	50.000,00	250,00
32 MATERIJALNI RASHODI	20.000,00	30.000,00	50.000,00	250,00
44 Namjenski prihodi	20.000,00	40.000,00	60.000,00	300,00
3 RASHODI POSLOVANJA	20.000,00	40.000,00	60.000,00	300,00
32 MATERIJALNI RASHODI	20.000,00	40.000,00	60.000,00	300,00
A101405 JAVNE ZELENE POVRŠINE	35.000,00	55.000,00	90.000,00	257,14
13 Opći prihodi i primici	21.000,00	23.000,00	44.000,00	209,52
3 RASHODI POSLOVANJA	11.000,00	3.000,00	14.000,00	127,27
32 MATERIJALNI RASHODI	11.000,00	3.000,00	14.000,00	127,27
4 RASHODI ZA NABAVU NEFINANCIJSKE IMOVINE	10.000,00	20.000,00	30.000,00	300,00
42 RASHODI ZA NABAVU PROIZVEDENE DUGOTRAJ IMOVINE	10.000,00	20.000,00	30.000,00	300,00
44 Namjenski prihodi	14.000,00	2.000,00	16.000,00	114,29
3 RASHODI POSLOVANJA	14.000,00	2.000,00	16.000,00	114,29
32 MATERIJALNI RASHODI	14.000,00	2.000,00	16.000,00	114,29
52 Kapitalne pomoći	0,00	30.000,00	30.000,00	
4 RASHODI ZA NABAVU NEFINANCIJSKE IMOVINE	0,00	30.000,00	30.000,00	
42 RASHODI ZA NABAVU PROIZVEDENE DUGOTRAJ IMOVINE	0,00	30.000,00	30.000,00	
A101407 ODRŽAVANJE ČISTOĆE JAVNIH POVRŠINA	10.000,00	0,00	10.000,00	100,00
13 Opći prihodi i primici	10.000,00	0,00	10.000,00	100,00
3 RASHODI POSLOVANJA	10.000,00	0,00	10.000,00	100,00
32 MATERIJALNI RASHODI	10.000,00	0,00	10.000,00	100,00
A101408 PROVOĐENJE DERATIZACIJE, DEZINFEKCIJE I DEZINSEKCIJE	35.000,00	19.000,00	54.000,00	154,29
13 Opći prihodi i primici	35.000,00	19.000,00	54.000,00	154,29
3 RASHODI POSLOVANJA	35.000,00	19.000,00	54.000,00	154,29
32 MATERIJALNI RASHODI	35.000,00	19.000,00	54.000,00	154,29
A101409 ZBRINJAVANJE ŽIVOTINJA	20.000,00	30.000,00	50.000,00	250,00
13 Opći prihodi i primici	20.000,00	30.000,00	50.000,00	250,00
3 RASHODI POSLOVANJA	20.000,00	30.000,00	50.000,00	250,00
32 MATERIJALNI RASHODI	20.000,00	30.000,00	50.000,00	250,00
38 OSTALI RASHODI	0,00	0,00	0,00	
1015 ZAŽELI-PROGRAM ZAPOŠLJAVANJA ŽENA: "DONA"-DOPRINOSIM I NAPREDUJEM	293.750,00	-11.700,00	282.050,00	96,02
A101501 ZAPOŠLJAVANJE ŽENA IZ CILJANIH SKUPINA	242.500,00	-10.500,00	232.000,00	95,67
59 Europska zajednica	242.500,00	-10.500,00	232.000,00	95,67
3 RASHODI POSLOVANJA	242.500,00	-10.500,00	232.000,00	95,67
31 RASHODI ZA ZAPOSLENE	224.000,00	-8.000,00	216.000,00	96,43
32 MATERIJALNI RASHODI	18.500,00	-2.500,00	16.000,00	86,49
A101502 OBRAZOVANJE I OSPOSOBLJAVANJE ŽENA IZ CILJANIH SKUPINA	0,00	0,00	0,00	
59 Europska zajednica	0,00	0,00	0,00	
3 RASHODI POSLOVANJA	0,00	0,00	0,00	
32 MATERIJALNI RASHODI	0,00	0,00	0,00	
A101503 PROMIDŽBA I VIDLJIVOST	3.700,00	-2.000,00	1.700,00	45,95
59 Europska zajednica	3.700,00	-2.000,00	1.700,00	45,95
3 RASHODI POSLOVANJA	3.700,00	-2.000,00	1.700,00	45,95

## VELIKA KOPANICA

## II. POSEBNI DIO

## IZVJEŠTAJ PO PROGRAMSKOJ KLASIFIKACIJI

Brojčana oznaka i naziv	Plan 2025.	Povećanje/ smanjenje	Izmjene i dopune	Indeks
32 MATERIJALNI RASHODI	3.700,00	-2.000,00	1.700,00	45,95
A101504 UPRAVLJANJE PROJEKTOM I ADMINISTRACIJA	47.550,00	800,00	48.350,00	101,68
59 <i>Europska zajednica</i>	47.550,00	800,00	48.350,00	101,68
3 RASHODI POSLOVANJA	47.550,00	800,00	48.350,00	101,68
31 RASHODI ZA ZAPOSLENE	25.800,00	0,00	25.800,00	100,00
32 MATERIJALNI RASHODI	21.750,00	800,00	22.550,00	103,68
A101505 NEIZRAVNI TROŠKOVI	0,00	0,00	0,00	
59 <i>Europska zajednica</i>	0,00	0,00	0,00	
4 RASHODI ZA NABAVU NEFINANCIJSKE IMOVINE	0,00	0,00	0,00	
42 RASHODI ZA NABAVU PROIZVEDENE DUGOTRAJ.IMOVINE	0,00	0,00	0,00	
1016 ELEMENTARNA NEPOGODA	0,00	0,00	0,00	
A101601 SANACIJA ŠTETE OD ELEMENTARNE NEPOGODE	0,00	0,00	0,00	
13 <i>Opći prihodi i primici</i>	0,00	0,00	0,00	
3 RASHODI POSLOVANJA	0,00	0,00	0,00	
32 MATERIJALNI RASHODI	0,00	0,00	0,00	
51 <i>Tekuće pomoći</i>	0,00	0,00	0,00	
3 RASHODI POSLOVANJA	0,00	0,00	0,00	
37 NAKNADE GRAĐA I KUĆAN. OD OSIGURA. I DR. NAKNADE	0,00	0,00	0,00	
1017 GRAĐENJE I ODRŽAVANJE OSTALIH OBJEKATA U VLASNIŠTVU OPĆINE	938.000,00	-644.000,00	294.000,00	31,34
A101701 GRAĐENJE OSTALIH OBJEKATA U VLASNIŠTVU OPĆINE	938.000,00	-644.000,00	294.000,00	31,34
13 <i>Opći prihodi i primici</i>	293.000,00	-85.000,00	208.000,00	70,99
4 RASHODI ZA NABAVU NEFINANCIJSKE IMOVINE	293.000,00	-85.000,00	208.000,00	70,99
42 RASHODI ZA NABAVU PROIZVEDENE DUGOTRAJ.IMOVINE	203.000,00	5.000,00	208.000,00	102,46
45 RASHODI ZA DODATNA ULAGANJA NA NEFINAN.IMOV.	90.000,00	-90.000,00	0,00	0,00
44 <i>Namjenski prihodi</i>	15.000,00	7.000,00	22.000,00	146,67
4 RASHODI ZA NABAVU NEFINANCIJSKE IMOVINE	15.000,00	7.000,00	22.000,00	146,67
42 RASHODI ZA NABAVU PROIZVEDENE DUGOTRAJ.IMOVINE	0,00	22.000,00	22.000,00	
45 RASHODI ZA DODATNA ULAGANJA NA NEFINAN.IMOV.	15.000,00	-15.000,00	0,00	0,00
52 <i>Kapitalne pomoći</i>	130.000,00	-66.000,00	64.000,00	49,23
4 RASHODI ZA NABAVU NEFINANCIJSKE IMOVINE	130.000,00	-66.000,00	64.000,00	49,23
42 RASHODI ZA NABAVU PROIZVEDENE DUGOTRAJ.IMOVINE	0,00	63.000,00	63.000,00	
45 RASHODI ZA DODATNA ULAGANJA NA NEFINAN.IMOV.	130.000,00	-129.000,00	1.000,00	0,77
59 <i>Europska zajednica</i>	500.000,00	-500.000,00	0,00	0,00
4 RASHODI ZA NABAVU NEFINANCIJSKE IMOVINE	500.000,00	-500.000,00	0,00	0,00
42 RASHODI ZA NABAVU PROIZVEDENE DUGOTRAJ.IMOVINE	500.000,00	-500.000,00	0,00	0,00
<b>UKUPNO :</b>	<b>6.002.150,00</b>	<b>-1.421.870,00</b>	<b>4.580.280,00</b>	<b>76,31</b>

## OPĆINA VELIKA KOPANICA II IZMJENE I DOPUNE PRORAČUNA ZA 2025. GODINU

		Plan	Povećanje - smanjenje	Izmjene i dopune	Indeks
		izvori financiranja			
Razdjel:	<b>010</b> OPĆINA VELIKA KOPANICA	6.002.150,00	-1.421.870,00	4.580.280,00	76,31
Glava:	<b>010-01</b> JEDINSTVENI UPRAVNI ODJEL	6.002.150,00	-1.421.870,00	4.580.280,00	76,31
Program:	<b>1001</b> OPĆINSKA UPRAVA	1.569.170,00	-569.970,00	999.200,00	63,68
Funkcija:	0111 Izvršna i zakonodavna tijela				
aktivnost:	<b>A1001-01</b> RASHODI POSLOVANJA OPĆINSKE UPRAVE	1.453.150,00	-595.750,00	857.400,00	59,00
31	RASHODI ZA ZAPOSLENE 13	137.150,00	15.350,00	152.500,00	111,19
32	MATERIJALNI RASHODI 13 51	202.900,00	84.900,00	287.800,00	141,84
34	FINANCIJSKI RASHODI 13	20.100,00	32.000,00	52.100,00	259,20
42	RASHODI ZA NABAVU PROIZVEDENE DUGOTRAJ.IMOVINE 11	0,00	15.000,00	15.000,00	
54	IZDACI ZA OTPLATU GLAVNI.PRIMLJE.KREDITA I ZAJ 81	1.093.000,00	-743.000,00	350.000,00	32,02
Funkcija:	0111 Izvršna i zakonodavna tijela				
aktivnost:	<b>A1001-02</b> NABAVA DUGOTRAJNE NEFINANCIJSKE IMOVINE-OPĆINSKA UPRAVA	66.000,00	8.000,00	74.000,00	112,12
42	RASHODI ZA NABAVU PROIZVEDENE DUGOTRAJ.IMOVINE 13 51	66.000,00	8.000,00	74.000,00	112,12
Funkcija:	0111 Izvršna i zakonodavna tijela				
aktivnost:	<b>A1001-03</b> PROVEDBA LOKALNIH IZBORA	19.020,00	10.380,00	29.400,00	154,57
32	MATERIJALNI RASHODI 13 51	16.520,00	11.980,00	28.500,00	172,52
36	POMOĆI DANE U INOZEMSTVO I UNUTAR OPĆEG PRORAČ 13	1.000,00	-1.000,00	0,00	0,00
38	OSTALI RASHODI 13	1.500,00	-600,00	900,00	60,00
Funkcija:	0113 Vanjski poslovi				
aktivnost:	<b>A1001-04</b> OBILJEŽAVANJE DANA OPĆINE	31.000,00	7.400,00	38.400,00	123,87
32	MATERIJALNI RASHODI 13 51	31.000,00	7.400,00	38.400,00	123,87
Program:	<b>1002</b> SREDSTVA ZA FINANCIRANJE POSLOVA IZ DJELOKRUGA DRUŠTVENIH DJELATNOSTI	2.065.100,00	-411.900,00	1.653.200,00	80,05
Funkcija:	0911 Predškolsko obrazovanje				
aktivnost:	<b>A1002-01</b> PREDŠKOLSKI ODGOJ	2.002.000,00	-412.000,00	1.590.000,00	79,42
32	MATERIJALNI RASHODI 13	9.000,00	15.000,00	24.000,00	266,67
36	POMOĆI DANE U INOZEMSTVO I UNUTAR OPĆEG PRORAČ 13	30.000,00	-20.000,00	10.000,00	33,33
37	NAKNADE GRAĐA.I KUĆAN.OD OSIGURA. I DR.NAKNADE 13	13.000,00	0,00	13.000,00	100,00
42	RASHODI ZA NABAVU PROIZVEDENE DUGOTRAJ.IMOVINE 13 52	1.950.000,00	-407.000,00	1.543.000,00	79,13
Funkcija:	0912 Osnovno obrazovanje				
aktivnost:	<b>A1002-02</b> OSNOVNO ŠKOLSTVO	38.100,00	2.100,00	40.200,00	105,51
36	POMOĆI DANE U INOZEMSTVO I UNUTAR OPĆEG PRORAČ 13	8.000,00	8.000,00	16.000,00	200,00
37	NAKNADE GRAĐA.I KUĆAN.OD OSIGURA. I DR.NAKNADE 13	30.100,00	-5.900,00	24.200,00	80,40
Funkcija:	0921 Niže srednjoškolsko obrazovanje				
aktivnost:	<b>A1002-03</b> SREDNJE ŠKOLSTVO	15.000,00	-1.000,00	14.000,00	93,33
37	NAKNADE GRAĐA.I KUĆAN.OD OSIGURA. I DR.NAKNADE 13	15.000,00	-1.000,00	14.000,00	93,33
Funkcija:	0941 Prvi stupanj visoke naobrazbe				
aktivnost:	<b>A1002-04</b> VISOKO ŠKOLSTVO	10.000,00	-1.000,00	9.000,00	90,00
37	NAKNADE GRAĐA.I KUĆAN.OD OSIGURA. I DR.NAKNADE 13	10.000,00	-1.000,00	9.000,00	90,00

**OPĆINA VELIKA KOPANICA II IZMJENE I DOPUNE PRORAČUNA ZA 2025. GODINU**

				Plan	Povećanje - smanjenje	Izmjene i dopune	Indeks
				izvori financiranja			
Razdjel:	<b>010</b>	<b>OPĆINA VELIKA KOPANICA</b>		6.002.150,00	-1.421.870,00	4.580.280,00	76,31
Glava:	<b>010-01</b>	<b>JEDINSTVENI UPRAVNI ODJEL</b>		6.002.150,00	-1.421.870,00	4.580.280,00	76,31
Program:	<b>1003</b>	<b>POLITIČKE STRANKE</b>		3.900,00	0,00	3.900,00	100,00
Funkcija:	0111	Izvršna i zakonodavna tijela					
aktivnost:	<b>A1003-01</b>	<b>RAD POLITIČKIH STRANAKA</b>		3.900,00	0,00	3.900,00	100,00
38	OSTALI RASHODI	13		3.900,00	0,00	3.900,00	100,00
Program:	<b>1004</b>	<b>ŠPORT</b>		42.000,00	6.000,00	48.000,00	114,29
Funkcija:	0810	Služba rekreacije i sporta					
aktivnost:	<b>A1004-01</b>	<b>JAVNE POTREBE U ŠPORTU</b>		42.000,00	6.000,00	48.000,00	114,29
38	OSTALI RASHODI	13		42.000,00	6.000,00	48.000,00	114,29
Program:	<b>1005</b>	<b>KULTURA</b>		23.800,00	7.500,00	31.300,00	131,51
Funkcija:	0820	Služba kulture					
aktivnost:	<b>A1005-01</b>	<b>JAVNE POTREBE U KULTURI</b>		17.500,00	7.500,00	25.000,00	142,86
38	OSTALI RASHODI	13		17.500,00	7.500,00	25.000,00	142,86
Funkcija:	0860	Rashodi za rekreaciju, kulturu i religiju koji nisu drugdje svrstani					
aktivnost:	<b>A1005-03</b>	<b>BIBLIOKOMBI</b>		6.300,00	0,00	6.300,00	100,00
36	POMOĆI DANE U INOZEMSTVO I UNUTAR OPĆEG PRORAČ	13		6.300,00	0,00	6.300,00	100,00
Program:	<b>1006</b>	<b>OSTALE POTREBE</b>		66.000,00	29.000,00	95.000,00	143,94
Funkcija:	0860	Rashodi za rekreaciju, kulturu i religiju koji nisu drugdje svrstani					
aktivnost:	<b>A1006-03</b>	<b>OSTALE JAVNE POTREBE</b>		21.000,00	0,00	21.000,00	100,00
38	OSTALI RASHODI	13		21.000,00	0,00	21.000,00	100,00
Funkcija:	0860	Rashodi za rekreaciju, kulturu i religiju koji nisu drugdje svrstani					
aktivnost:	<b>A1006-04</b>	<b>MANIFESTACIJE U OPĆINI, ADVENT</b>		15.000,00	23.000,00	38.000,00	253,33
32	MATERIJALNI RASHODI	13		15.000,00	23.000,00	38.000,00	253,33
Funkcija:	1040	Obitelj i djeca					
aktivnost:	<b>A1006-05</b>	<b>DEMOGRAFSKE MJERE</b>		30.000,00	6.000,00	36.000,00	120,00
37	NAKNADE GRAĐA I KUĆAN. OD OSIGURA. I DR. NAKNADE	13		15.000,00	1.000,00	16.000,00	106,67
38	OSTALI RASHODI	44		15.000,00	5.000,00	20.000,00	133,33
Program:	<b>1007</b>	<b>SOCIJALNA SKRIB I POMOĆI GRAĐANIMA</b>		28.700,00	2.100,00	30.800,00	107,32
Funkcija:	1090	Aktivnosti soc. zaštite koji nisu drugdje svrstane					
aktivnost:	<b>A1007-01</b>	<b>POMOĆI GRAĐANIMA I KUĆANSTVIMA</b>		16.000,00	4.100,00	20.100,00	125,63
37	NAKNADE GRAĐA I KUĆAN. OD OSIGURA. I DR. NAKNADE	13		8.000,00	1.800,00	9.800,00	122,50
38	OSTALI RASHODI	13		8.000,00	2.300,00	10.300,00	128,75

## OPĆINA VELIKA KOPANICA II IZMJENE I DOPUNE PRORAČUNA ZA 2025. GODINU

				Plan	Povećanje - smanjenje	Izmjene i dopune	Indeks
izvori financiranja							
Razdjel:	<b>010</b>	<b>OPĆINA VELIKA KOPANICA</b>		6.002.150,00	-1.421.870,00	4.580.280,00	76,31
Glava:	<b>010-01</b>	<b>JEDINSTVENI UPRAVNI ODJEL</b>		6.002.150,00	-1.421.870,00	4.580.280,00	76,31
Program:	<b>1007</b>	<b>SOCIJALNA SKRB I POMOĆI GRAĐANIMA</b>		28.700,00	2.100,00	30.800,00	107,32
Funkcija:	1090	Aktivnosti soc.zaštite koji nisu drugdje svrstane					
aktivnost:	<b>A1007-02</b>	<b>CRVENI KRIŽ</b>		6.000,00	-2.000,00	4.000,00	66,67
38	OSTALI RASHODI	13		6.000,00	-2.000,00	4.000,00	66,67
Funkcija:	1090	Aktivnosti soc.zaštite koji nisu drugdje svrstane					
aktivnost:	<b>A1007-03</b>	<b>POMOĆI VJERSKIM ZAJEDNICAMA</b>		6.700,00	0,00	6.700,00	100,00
38	OSTALI RASHODI	13		6.700,00	0,00	6.700,00	100,00
Program:	<b>1008</b>	<b>PODRUČJE GOSPODARSTVA</b>		10.700,00	7.000,00	17.700,00	165,42
Funkcija:	0113	Vanjski poslovi					
aktivnost:	<b>A1008-01</b>	<b>PROMIDŽBA GOSPODARSTVA</b>		2.700,00	0,00	2.700,00	100,00
32	MATERIJALNI RASHODI	13		2.700,00	0,00	2.700,00	100,00
Funkcija:	0620	Razvoj zajednice					
aktivnost:	<b>A1008-03</b>	<b>POTPORE PODUZETNICIMA</b>		8.000,00	7.000,00	15.000,00	187,50
35	SUBVENCIJE	13		8.000,00	7.000,00	15.000,00	187,50
Program:	<b>1009</b>	<b>VATROGASTVO,ZAŠTITA OD POŽARA I CIVILNA ZAŠTITA</b>		39.280,00	9.400,00	48.680,00	123,93
Funkcija:	0320	Usluge protupožarne zaštite					
aktivnost:	<b>A1009-01</b>	<b>VATROGASTVO</b>		33.600,00	9.400,00	43.000,00	127,98
38	OSTALI RASHODI	13		33.600,00	9.400,00	43.000,00	127,98
Funkcija:	0113	Vanjski poslovi					
aktivnost:	<b>A1009-02</b>	<b>UNAPREĐENJE CIVILNE ZAŠTITE</b>		4.580,00	0,00	4.580,00	100,00
32	MATERIJALNI RASHODI	13		4.180,00	0,00	4.180,00	100,00
38	OSTALI RASHODI	13		400,00	0,00	400,00	100,00
Funkcija:	0113	Vanjski poslovi					
aktivnost:	<b>A1009-03</b>	<b>HRVATSKA GORSKA SLUŽBA SPAŠAVANJA</b>		1.100,00	0,00	1.100,00	100,00
38	OSTALI RASHODI	13		1.100,00	0,00	1.100,00	100,00
Program:	<b>1012</b>	<b>IZGRADNJA I ODRŽ. GRAĐ. I KOMUNALNIH OBJEKATA U VL. OPĆINE</b>		127.150,00	8.700,00	135.850,00	106,84
Funkcija:	0620	Razvoj zajednice					
aktivnost:	<b>A1012-04</b>	<b>KOMUNALNI POGON</b>		114.950,00	13.750,00	128.700,00	111,96
31	RASHODI ZA ZAPOSLENE	13		113.850,00	13.150,00	127.000,00	111,55
32	MATERIJALNI RASHODI	13		1.100,00	600,00	1.700,00	154,55
Funkcija:	0113	Vanjski poslovi					
aktivnost:	<b>A1012-05</b>	<b>JAVNI RAD</b>		12.200,00	-5.050,00	7.150,00	58,61
31	RASHODI ZA ZAPOSLENE	51		11.700,00	-4.700,00	7.000,00	59,83
32	MATERIJALNI RASHODI	51		500,00	-350,00	150,00	30,00

## OPĆINA VELIKA KOPANICA II IZMJENE I DOPUNE PRORAČUNA ZA 2025. GODINU

		Plan	Povećanje - smanjenje	Izmjene i dopune	Indeks
		izvori financiranja			
Razdjel: 010	OPĆINA VELIKA KOPANICA	6.002.150,00	-1.421.870,00	4.580.280,00	76,31
Glava: 010-01	JEDINSTVENI UPRAVNI ODJEL	6.002.150,00	-1.421.870,00	4.580.280,00	76,31
Program: 1013	PROGRAM GRAĐENJA KOMUNALNE INFRASTRUKTURE	517.000,00	-59.000,00	458.000,00	88,59
Funkcija: 0620	Razvoj zajednice				
aktivnost: A1013-01	NERAZVRSTANE CESTE				
		210.000,00	-200.000,00	10.000,00	4,76
42	RASHODI ZA NABAVU PROIZVEDENE DUGOTRAJ.IMOVINE 13 44 52	210.000,00	-200.000,00	10.000,00	4,76
Funkcija: 0620	Razvoj zajednice				
aktivnost: A1013-02	GROBLJA				
		30.000,00	-24.000,00	6.000,00	20,00
42	RASHODI ZA NABAVU PROIZVEDENE DUGOTRAJ.IMOVINE 13 52	30.000,00	-24.000,00	6.000,00	20,00
Funkcija: 0620	Razvoj zajednice				
aktivnost: A1013-03	JAVNA RASVJETA				
		70.000,00	-55.000,00	15.000,00	21,43
42	RASHODI ZA NABAVU PROIZVEDENE DUGOTRAJ.IMOVINE 13 52	70.000,00	-55.000,00	15.000,00	21,43
Funkcija: 0620	Razvoj zajednice				
aktivnost: A1013-04	JAVNE PROMETNE POVRŠINE				
		200.000,00	210.000,00	410.000,00	205,00
42	RASHODI ZA NABAVU PROIZVEDENE DUGOTRAJ.IMOVINE 13 52	200.000,00	210.000,00	410.000,00	205,00
Funkcija: 0620	Razvoj zajednice				
aktivnost: A1013-05	JAVNE POVRŠINE OSTALE				
		7.000,00	10.000,00	17.000,00	242,86
42	RASHODI ZA NABAVU PROIZVEDENE DUGOTRAJ.IMOVINE 13 59	7.000,00	10.000,00	17.000,00	242,86
Program: 1014	PROGRAM ODRŽAVANJA KOMUNALNE INFRASTRUKTURE	277.600,00	205.000,00	482.600,00	173,85
Funkcija: 0113	Vanjski poslovi				
aktivnost: A1014-01	NERAZVRSTANE CESTE				
		81.000,00	26.000,00	107.000,00	132,10
32	MATERIJALNI RASHODI 44 51	81.000,00	26.000,00	107.000,00	132,10
Funkcija: 0113	Vanjski poslovi				
aktivnost: A1014-02	GROBLJA				
		5.300,00	0,00	5.300,00	100,00
32	MATERIJALNI RASHODI 13 44	5.300,00	0,00	5.300,00	100,00
Funkcija: 0113	Vanjski poslovi				
aktivnost: A1014-03	JAVNA RASVJETA				
		51.300,00	5.000,00	56.300,00	109,75
32	MATERIJALNI RASHODI 13 44	51.300,00	5.000,00	56.300,00	109,75
Funkcija: 0620	Razvoj zajednice				
aktivnost: A1014-04	ODRŽAVANJE GRAĐEVINA JAVNE NAMJENE				
		40.000,00	70.000,00	110.000,00	275,00
32	MATERIJALNI RASHODI 13 44	40.000,00	70.000,00	110.000,00	275,00
Funkcija: 0620	Razvoj zajednice				
aktivnost: A1014-05	JAVNE ZELENE POVRŠINE				
		35.000,00	55.000,00	90.000,00	257,14
32	MATERIJALNI RASHODI 13 44 51	25.000,00	5.000,00	30.000,00	120,00
42	RASHODI ZA NABAVU PROIZVEDENE DUGOTRAJ.IMOVINE 13	10.000,00	50.000,00	60.000,00	600,00

## OPĆINA VELIKA KOPANICA II IZMJENE I DOPUNE PRORAČUNA ZA 2025. GODINU

		Plan	Povećanje - smanjenje	Izmjene i dopune	Indeks
		izvori financiranja			
Razdjel: 010	OPĆINA VELIKA KOPANICA	6.002.150,00	-1.421.870,00	4.580.280,00	76,31
Glava: 010-01	JEDINSTVENI UPRAVNI ODJEL	6.002.150,00	-1.421.870,00	4.580.280,00	76,31
Program: 1014	PROGRAM ODRŽAVANJA KOMUNALNE INFRASTRUKTURE	277.600,00	205.000,00	482.600,00	173,85
Funkcija: 0620	Razvoj zajednice				
aktivnost: A1014-07	ODRŽAVANJE ČISTOĆE JAVNIH POVRŠINA	10.000,00	0,00	10.000,00	100,00
32	MATERIJALNI RASHODI 13	10.000,00	0,00	10.000,00	100,00
Funkcija: 0560	Poslovi i usluge zaštite okoliša koji nisu drugdje svrstani				
aktivnost: A1014-08	PROVOĐENJE DERATIZACIJE, DEZINFEKCIJE I DEZINSEKCIJE	35.000,00	19.000,00	54.000,00	154,29
32	MATERIJALNI RASHODI 13	35.000,00	19.000,00	54.000,00	154,29
Funkcija: 0113	Vanjski poslovi				
aktivnost: A1014-09	ZBRINJAVANJE ŽIVOTINJA	20.000,00	30.000,00	50.000,00	250,00
32	MATERIJALNI RASHODI 13	20.000,00	30.000,00	50.000,00	250,00
Program: 1015	ZAŽELI-PROGRAM ZAPOSŁJAVANJA ŽENA: "DONA"-DOPRINOSIM I NAPREDUJEM	293.750,00	-11.700,00	282.050,00	96,02
Funkcija: 0113	Vanjski poslovi				
aktivnost: A1015-01	ZAPOŠLJAVANJE ŽENA IZ CILJANIH SKUPINA	242.500,00	-10.500,00	232.000,00	95,67
31	RASHODI ZA ZAPOSLENE 59	224.000,00	-8.000,00	216.000,00	96,43
32	MATERIJALNI RASHODI 59	18.500,00	-2.500,00	16.000,00	86,49
Funkcija: 0113	Vanjski poslovi				
aktivnost: A1015-03	PROMIDŽBA I VIDLJIVOST	3.700,00	-2.000,00	1.700,00	45,95
32	MATERIJALNI RASHODI 59	3.700,00	-2.000,00	1.700,00	45,95
Funkcija: 0113	Vanjski poslovi				
aktivnost: A1015-04	UPRAVLJANJE PROJEKTOM I ADMINISTRACIJA	47.550,00	800,00	48.350,00	101,68
31	RASHODI ZA ZAPOSLENE 59	25.800,00	0,00	25.800,00	100,00
32	MATERIJALNI RASHODI 59	21.750,00	800,00	22.550,00	103,68
Program: 1017	GRAĐENJE I ODRŽAVANJE OSTALIH OBJEKATA U VLASNIŠTVU OPĆIN	938.000,00	-644.000,00	294.000,00	31,34
Funkcija: 0620	Razvoj zajednice				
aktivnost: A1017-01	GRAĐENJE OSTALIH OBJEKATA U VLASNIŠTVU OPĆINE	938.000,00	-644.000,00	294.000,00	31,34
42	RASHODI ZA NABAVU PROIZVEDENE DUGOTRAJ.IMOVINE 13 59,52	703.000,00	-410.000,00	293.000,00	41,68
45	RASHODI ZA DODATNA ULAGANJA NA NEFINAN.IMOV. 13 52	235.000,00	-234.000,00	1.000,00	0,43
Proračun ukupno:		6.002.150,00	-1.421.870,00	4.580.280,00	76,31

## OPĆINA VELIKA KOPANICA II IZMJENE I DOPUNE PRORAČUNA ZA 2025. GODINU

**Rekapitulacija prema izvorima financiranja:**

šifra	izvor financiranja	plan:	izmjena:	indeks:
13	Opći prihodi i primici	1.905.900,00	2.638.180,00	138,42
44	Namjenski prihodi	251.300,00	316.300,00	125,87
51	Tekuće pomoći	116.200,00	49.750,00	42,81
52	Kapitalne pomoći	1.692.000,00	294.000,00	17,38
59	Europska zajednica	943.750,00	1.282.050,00	135,85
81	Primici od zaduživanja	1.093.000,00	0,00	0,00
	<b>ukupno</b>	<b>6.002.150,00</b>	<b>4.580.280,00</b>	<b>76,31</b>

**OBRAZLOŽENJE****2. izmjena i dopuna Proračuna općine Velika Kopanica za 2025. godinu**

Općina Velika Kopanica je izradila prijedlog 2. Rebalansa (Izmjena i dopuna) Proračuna Općine za 2025. godinu, u skladu s odredbama Zakona o proračunu (N.N.br.144/21.) koje se odnose na izradu proračuna, ekonomskih pokazatelja, te vlastitih procjena pojedinih prihoda i rashoda, koje se temelj za izvršavanje Proračuna Općine Velika Kopanica u 2025. godinu.

Proračunom se omogućava financiranje poslova u cilju ostvarivanja javnih potreba i prava stanovnika općine, koje se temeljem posebnih zakona i drugih propisa financiraju iz javnih prihoda odnosno iz Proračuna Općine. Pri sastavljanju prijedloga proračuna obvezno je pridržavanje zakonom propisane metodologije koja propisuje sadržaj proračuna, programsko planiranje i proračunske klasifikacije.

Proračun za 2025. godinu se usvaja po ekonomskoj klasifikaciji na drugoj razini, kao i njegove Izmjene i dopune(rebalans) Na osnovu Zakona o proračunu objavljen je i Pravilnik o proračunskim klasifikacijama (N.N. br. 4/2024.), koji propisuje vrste, sadržaj i primjenu proračunskih klasifikacija koje su obvezne za izradu proračuna, a primjenjuju se u procesu planiranja za razdoblje 2025. - 2027. godine ,definira se okvir kojim se iskazuju i prate prihodi i primici, te rashodi i izdaci po programskim aktivnostima, funkciji, vrsti, lokaciji i izvorima financiranja.

Propisuje se struktura brojčanih oznaka i naziva svake klasifikacije. Pravilnikom o proračunskim klasifikacijama naglašava se uspostava organizacijske klasifikacije koja sadržava povezane i međusobne usklađene cjeline proračuna, koje odgovarajućim materijalnim sredstvima ostvaruju postavljene ciljeve.

Organizacijska klasifikacija uspostavlja se definiranjem razdjela i glava, dok se programska klasifikacija uspostavlja definiranjem pojedinih programa, projekata i aktivnosti, kojima se ostvaruju ciljevi pojedinog programa, tako da se i u proračunu koji se donosi na trećoj razini ekonomske klasifikacije omogućava uvid u sve aktivnosti i projekte.

Najvažnija, a samim tim i temeljna osnova za izradu prijedloga Proračuna za 2025.g., te rebalansa je razvoj općine kao jedinice lokalne samouprave, poboljšanje uvjeta života mještana općine, izgradnja i razvoj komunalne infrastrukture, unapređenje kulture i sporta, briga o djeci, mladima, ali i o stanovništvu treće životne dobi, izvršavanje investicijskih projekata u skladu s planom proračuna i proračunskim mogućnostima.

## **OPĆIDIO**

Opći dio proračuna koji sadrži račun prihoda i rashoda i račun financiranja /zaduživanja

U Računu prihoda i rashoda planirani su prihodi i primici, iskazani po vrstama i izvorima financiranja, i rashodi i izdaci po ekonomskoj klasifikaciji usklađenoj s Računskim planom proračuna. Planirani prihodi primici iznose 43.691.619,35EUR

Rashodi i izdaci su iskazani prema ekonomskoj, funkcijskoj klasifikaciji i izvorima financiranja. Planirani rashodi i izdaci proračuna iznose 4.580.280,00 EUR

U Računu financiranja iskazani su primici od financijske imovine i zaduživanja- 830.000,00 eura, te izdaci za nabavu financijske imovine i otplatu kredita i zajmova 350.000,00 eura.

U proračunu je planiran preneseni višak iz prethodnih godina u iznosu od 58.660,65 EUR. Proračun je uravnotežen.

## **PRIHODI I PRIMICI**

Proračun općine Velika Kopanica za 2025.g. predlaže se ovim rebalansom u ukupnom iznosu od 4.580.280,00 eura. Od toga su planirani prihodi poslovanja 3.688.619,35 EUR, a prihodi od prodaje nefinancijske imovine 3.000,00 EUR, te planirano prihodi od zaduživanja u iznosu od 830.000,00 EUR. Planiran je i preneseni višak prihoda od 58.660,65 EUR.

**Prihodi od poreza skupina- 61**, -procijenjeni su temeljem dosadašnjeg ostvarenja u 2025. godini, te Zakona o financiranju jedinica lokalne i područne(regionalne) samouprave. Ovi se prihodi sastoje od poreza na dohodak, poreza na imovinu i poreza na robu i usluge, od kojih je najznačajniji porez na dohodak .

### **Obrazloženje izmjena i dopuna:**

U odnosu na 1. izmjene i dopune ovaj prihod skupine 61- se povećava sa 1.072.200,00 na 1.099.480,00 eura, radi usklade dosada naplaćenih prihoda od poreza. Razloge ovog povećanja je novi plan prihoda koji se naplaćuje od rujna 2025.g.-porez na nekretnine

**Prihodi od pomoći –skupine 63**, - odnose se na planirane tekuće (fiskalno izravnanje) i kapitalne pomoći državnog proračuna i fondova, tekućih pomoći ( HZZ), te planiranog programa Zaželi.

### **Obrazloženje izmjena i dopuna:**

**Prihodi skupine 63**, smanjuju se na ukupno planirane prihode 1. izmjena i dopuna, sa 3.388.950,00 eura, na 2.262.800,00 eura. Razlog smanjena su izostali kapitalni prihodi za investicije koje su planirane u aktivnostima i programima na rashodovnoj strani proračuna.

**Prihodi od imovine –skupina 64** - odnosi se na naknade zakup poljoprivrednog zemljišta u vl. RH i općine, naknade za zadržavanje nezakonito izgrađenih zgrada, naknade od koncesija , naknade od najma poslovnih prostora i sl.

### **Obrazloženje izmjena i dopuna:**

**Grupa prihoda skupine 64-** u odnosu na 1.izmjene i dopune povećava se sa 184.739,35 na 191.739,35 eura, radi eventualne naplate duga za zakup poslovnog prostora.

**Prihodi od administrativnih pristojbi i po posebnim propisima-skupina 65**, - sastoje se od prihoda od prodaje državnih biljega u iznosu ,naknade uređenje voda u iznosu , komunalnog doprinosa i u najvećoj mjeri komunalne naknade .

### **Obrazloženje izmjena i dopuna:**

**Prihodi skupine 65-** ostaju planirani u istom iznosu od 128.000,00 eura

**Prihodi od prodaje nefinancijske imovine-skupina 71 i 72** odnose se na prihode od: prodaje poljoprivrednog zemljišta u vl. države i prodaja od stanova sa stanarskim pravom.

**Obrazloženje izmjena i dopuna:**

**Prihodi skupine 71 i 72-** ostaju planirani u istom iznosu od 6.600,00 eura

**Primici od financijske imovine i zaduživanja-skupina 84-** odnose se na planirano zaduženje kod slučaja zaduženja kod poslovne banke (kratkoročne zaduženje revolving, dopušteno prekoračenja...) ,a radi premošćivanje jaza između pristiglih obveza i očekivanja naplate prihoda iz fondova EU (ZNS-ovi).

**Obrazloženje izmjena i dopuna:**

**Primici skupine 84-** Plan ove skupine u odnosu na 1. izmjene i dopune proračuna smanjuje se sa 1.160.000,00 eura na 830.000,00 eura, što će do zaključenja proračunske godine biti dovoljno.

## RASHODI I IZDACI

Rashodi su planirani u ukupnom iznosu 4.580.280,00 EUR , od čega se na rashode poslovanja odnosi 1.786.280,00 EUR, a 2.444.000,00 EUR na rashode za nabavu nefinancijske imovine. (investicije i ulaganja), te izdaci za otplate zajmova 350.000,00 EUR

**Rashodi za zaposlene –skupina 31,** Ovi rashodi obuhvaćaju rashode za zaposlene u općinskoj upravi, te plaće za zaposlene iz programa javnih radova (HZZ) (jedinstveni upravni odjel i komunalni pogon), i zaposlene u Programu Zaželi.

**Obrazloženje izmjena i dopuna:**

Rashodi za zaposlene povećavaju se za 15.800,00 eura i sada iznose 528.300,00 eura. Razlog povećanja ove skupine je usklada i korekcija radi povećanja osnovice za plaće zaposlenih u JUO.

**Skupina rashoda 32-materijalni rashodi.** Materijalne rashode čine: rashodi za materijal i usluge, a odnose na materijal i usluge za funkcioniranje djelatnosti predstavničkog i izvršnog tijela, jedinственог управног одјела, komunalnih djelatnosti, održavanje postojeće infrastrukture, javnu rasvjetu i sl.

**Obrazloženje izmjena i dopuna:**

Skupina ovih rashoda povećava se s 594.450,0 za 293.830,00 i iznosi 888.280,00 eura, a razlog povećanja su pojačanja tekuća i investicijska ulaganja u održavanje komunalne infrastrukture

**Financijski rashodi-skupina 34-** odnose se na troškove platnog prometa, rashoda za kamate i ostalih financijskih rashoda.

**Obrazloženje izmjena i dopuna:**

Ova skupina rashoda povećava se za 32.000,00 eura i iznosi 52.100,00 eura, radi povećanih izdataka prema banci za kamate na kredit i naknade za obradu kredita.

**Skupina35-Subvencije-**odnosi se na sufinanciranje kupnje nekretnine i ulaganja mladih obitelji sa područja općine.

**Obrazloženje izmjena i dopuna:**

Skupina35-Subvencije-povećava se sa 7.000 eura na 15.000,00 eura, a radi novih zahtjeva za sufinanciranje kupnje nekretnina i ulaganje mladih obitelji sa područja općine.

**Skupina 36-Pomoći unutar općeg proračuna-** odnosi se na kapitalne i tekuće pomoći proračunskim korisnicima drugih proračuna (osnovna škola, vrtić)

**Obrazloženje izmjena i dopuna:**

Skupina 36-smanjuje se sa 45.300,00 na 32.300,00 eura radi kašnjenja u početku rada Dj. vrtića (Vila zvončica)

**Naknade građanima i kućanstvima –skupina 37**, u najvećoj mjeri se odnose na socijalnu skrb, na pomoći socijalno ugroženom stanovništvu, jednokratne pomoći roditeljima, pomoći studentima i izvršnim učenicima osnovne i srednjih škola.

**Obrazloženje izmjena i dopuna:**

Skupina 37- smanjuje se sa 91.100,00 eua na 86.000,00 eura, jer će novoplanirani iznos biti dovoljan do kraja godine.

**Ostali rashodi-skupina 38 čine:** tekuće donacije udrugama građana, tekuće donacije sportskim, kulturnim, vatrogasnim i ostalim udrugama, te na kapitalne prijenose sredstava trgovačkom društvu za izgradnju vodoopskrbnog sustava.

**Obrazloženje izmjena i dopuna:**

Kod ove skupine -38- povećava se sa 156.700,00 na 184.300,00 eura radi pojačanih izdvajanja sredstava za javne potrebe.

**Rashodi za nabavu proizvedene dugotrajne imovine-skupina 42** -odnose se na nabavu opreme za održavanje javnih površina, uređenje pješačkih staza, izgradnju i uređenje prometnica, cesta prema reciklažnom dvorištu, uređenje općinskih zgrada, mrtvačnica i slično.

**Obrazloženje izmjena i dopuna:**

Skupina 42- smanjuje se sa planiranih 3.246.000,00 na 2.443.000,00 eura, radi izostanka pojedinih kapitalnih ulaganje (prihoda), ali sredstva za izgradnju vrtića bila su dostatna.

**Rashodi za dodatna ulaganja na nefinancijsku imovinu -skupina 45** -odnose se na uređenje općinskih zgrada i ostalih objekata u vlasništvu općine.

**Obrazloženje izmjena i dopuna:**

Plan ove skupine -45- smanjuje se sa 235.000,00 na 1.000,00 eura, jer su zbog složene financijske situacije ova ulaganja morala izostati i prenose se u slijedeću godinu,

**Izdaci za otplate zajmova –skupina 54-** odnose se na planiranu otplatu kratkoročnog zajma.

**Obrazloženje izmjena i dopuna:**

Sredstva panirana na ovoj skupini smanjuju se sa 1.093.000,00 eura na 350.000,00 eura radi eventualne otplate zajma do kraja tekuće 2025.g.

U proračunu je planiran preneseni višak iz prethodnih godina u iznosu od 58.660,65 EUR.

PRIHODI I PRIMICI.....	4.521.619,35 EUR
<u>RASHODI I IZDACI.....</u>	<u>4.580.280,00 EUR</u>
MANJAK/VIŠAK PRIHODA.....	-58.660,65 EUR
<u>PRENESENI VIŠAK PRIHODA IZ PRETHODNIH GODINA--</u>	<u>58.660,65 EUR</u>
	0,00 EUR

**POSEBNI DIO**

**Posebni dio Rebalansa proračuna** koji sadrži plan rashoda i izdataka raspoređenih u razdjelu i glavi, koji se sastoje od programa, a isti sadrže aktivnosti, tekuće i kapitalne projekte.

Posebni dio proračuna sadrži rashode i izdatke raspoređene po programima, njihovim sastavnim dijelovima -aktivnostima.

**Rashodi i izdaci po organizacijskoj klasifikaciji**

Organizacijskom klasifikacijom definira se razina utvrđena za potrebe planiranja i izvršavanja proračuna. Prema organizacijskoj klasifikaciji Proračun Općine Velika Kopanica sastoji se od jedinstvenog razdjela: - Općina Velika Kopanica.

Razdjel je organizacijska razina utvrđena za potrebe planiranja i izvršavanja proračuna, a sastoji se od jedne ili više glava.

Glavu čine programi usmjereni na ispunjavanje prioriternih ciljeva Općine.

Program se sastoji od jedne ili više aktivnosti i/ili tekućih projekata i/ili kapitalnih projekata.

Aktivnost je dio programa za koji nije unaprijed određeno vrijeme trajanja, a u kojem su planirani rashodi i izdaci za ostvarenje ciljeva utvrđenih programom.

**RAZDJEL 010 OPĆINA VELIKA KOPANICA**

Ukupno planirana sredstva za ovaj razdjel iznose **4.580.280,00 EUR**

**GLAVA 010-01- JEDINSTVENI UPRAVNI ODJEL**

Ukupno planirana sredstva za ovu glavu iznose 4.580.280,00 EUR

**Program 1001 - OPĆINSKA UPRAVA-planirana sredstva: 999.200,00,00 EUR**

Aktivnost A1001-01 Rashodi poslovanja općinske uprave - Planirana sredstva obuhvaćaju troškove plaća, administrativno-tehničke poslove, režijske troškove (grijanje, el. energija, telefonski troškovi) i sve ostale troškove vezane za neophodan rad općinske uprave. Također i oplatnu kratkoročnog zajma od matične banke.

Aktivnost A1001-02 Nabava dugotrajne nefinancijske imovine-općinska uprava- planirana sredstva odnose se na nabavu opreme i uređaja za potrebe općinske uprave, u cilju poboljšanja uvjeta rada i potrebne informatizacije (računalni programi, namještaj, računala i sl.)

Aktivnost A1001-03-Provedba lokalnih izbora- osigurana sredstva za provedbu lokalnih izbora

Aktivnost A1001-04- Obilježavanje Dana općine- planirana sredstva odnose se na troškove obilježavanja Dana općine (reprezentacija, promidžba, protokol, mediji i slično).

Cilj programa: Ispunjenje preduvjeta za redovno obavljanje poslova iz djelokruga Općinske uprave po zadanih aktivnostima.

Pokazatelj uspješnosti: Redovno isplaćivanje plaća zaposlenima Jedinog upravnog odjela, plaćanje režijskih i ostalih troškova općine, te svih ostalih troškova vezanih za rad općinske uprave. Nabavljena dugotrajna imovina i poboljšani rad općinske uprave, obilježen dan općine uz planirane troškove.

**Program 1002 - SREDSTVA ZA FINANCIRANJE POSLOVA IZ DJELOKRUGA DRUŠTVENIH DJELATNOSTI-planirana sredstva: 1.653.200,00,00 EUR**

Aktivnost A1002-01-Predškolski odgoj- planirana sredstva odnose se na financiranje troškova male škole, igraonice i sufinanciranje cijene vrtića. Planirana je izgradnja dječjeg vrtića. Također je planirano sufinanciranje zajedničkih troškova rada vrtića u Donjim Andrijevcima.

Aktivnost A1002-02-Osnovno školstvo- planirana sredstva odnose se na sufinanciranje nabave školskih radnih bilježnica, dodjele financijskih nagrada učenicima završnih razreda za ostvaren odličan uspjeh i dr.

Aktivnost A1002-03-Srednje školstvo- planirana sredstva odnose se na isplate pomoći učenicima srednjih škola i nagrade učenicima za izvrsnost u školovanju te sredstva za financiranje udžbenika.

Aktivnost A1002-04-Visoko školstvo- naknade odličnim studentima za završetak školovanja.

Cilj programa: Poboljšanje uvjeta pohađanja vrtića, organizacija predškole, pomoć pri kupnji radnih bilježnica učenicima osnovne škole, pomoć pri pohađanju srednje škole kroz financijske pomoći za kupnju knjiga i nagrađivanje studenata nakon završenog školovanja.

Pokazatelj uspješnosti: Ispunjenje uvjeta usvojenih aktivnosti predškolskog odgoja kroz sufinanciranje boravka u vrtićima i organizaciji predškole, osnovnog školstva, srednjeg školstva, te visokog školstva(studenti).

**Program 1003 - POLITIČKE STRANKE-planirana sredstva: 3.900,00 EUR**

Aktivnost A1003-01-Rad političkih stranaka- planirana sredstva za sufinanciranje rada polit. stranaka.

Cilj programa. Osiguravanje dostatnih sredstava za rad političkih organizacija.

Pokazatelj uspješnosti: Osigurana dostatna sredstva za rad političkih stranaka.

**Program 1004- SPORT-planirana sredstva : 48.000,00 EUR**

Aktivnost A1004-01-Javne potrebe u športu- planirana sredstva se odnose na sufinanciranje rada športskih udruga, a raspodijelila bi se Javnim natječajem po utvrđenim kriterijima.

Cilj programa: Poboljšanje rada sportskih udruga sa područja općine, osiguravanjem boljih uvjeta za rad i natjecanja.

Pokazatelj uspješnosti: Uspješno izvršena zadana aktivnost, poboljšan rad i uvjeti za rad sportskih udruga.

**Program 1005-KULTURA-planirana sredstva 31.300,00 EUR**

Aktivnost A1005-01-Ostale javne potrebe u kulturi- planirana sredstva odnose se na sufinanciranje rada udruga u kulturi, a raspodijelila bi se Javnim natječajem po utvrđenim kriterijima.

Aktivnost A1005-03-Bibliokombi- osigurana sredstva za sufinanciranje rada bibliokombija (pokretna biblioteka/knjižnica), sufinanciranje prema općini Vrpolje.

Cilj programa: Poboljšanje rada udruga u kulturi sa područja općine, osiguravanjem boljih uvjeta za rad, lakša dostupnost knjige svakom stanovniku općine.

Pokazatelj uspješnosti: Uspješno izvršena zadana aktivnost, poboljšan rad i uvjeti za rad udruga, te sufinanciranje pokretne biblioteke.

**Program 1006- OSTALE POTREBE-planirana sredstva: 95.000,00 EUR**

Aktivnost A1006-03-Ostale javne potrebe- planirana sredstva za financiranje ostalih udruga, te dodjela kapitalnih donacija udrugama.

Aktivnost A1006-04-Manifestacije u općini- planirana odnose se na organizaciju i troškove tradicionalnih manifestacija na području općine te Adventa u općini.

Aktivnost A1006-05-Demografske mjere- planirana sredstva sadrže planirane isplate sredstava za novorođenu djecu s područja općine, te sufinanciranje izgradnje stambenih objekata mladim obiteljima sa područja općine.

Cilj programa: Poboljšanje rada ostali udruga sa područja općine (vjerskih organizacija za obilježavanje vjerskih blagdana), omogućiti rad ostalim udrugama civilnog društva, radi poboljšavanja društvenog života stanovnika općine. (Organizacija Adventa i ostalih manifestacija od značaja za općinu). Planiranim sredstvima u aktivnosti demografske mjere osigurati bolju pronatalitetnu politiku i ostanak mladih obitelji na području općine

Pokazatelj uspješnosti: Uspješno izvršena zadana aktivnost, poboljšan rad svih ostalih dionika društvenog života, uspješne organizacije manifestacija, te osigurana dostatna sredstva za bolju pronatalitetnu politiku ( isplaćena sredstva za novorođenu djecu).

**Program 1007-SOCIJALNA SKRB I POMOĆI GRAĐANIMA-planirana sredstva: 30.800,00 EUR**

Aktivnost A1007-01-Pomoći građanima i kućanstvima- Sredstva su planirana za jednokratne pomoći socijalno ugroženim pojedincima i obiteljima, te pomoć i njegu u kući.

Aktivnost A1007-02-Crveni križ- planirana sredstva odnose se na zakonsko izdvajanje iznosa za rad Crvenog križa.

Aktivnost A1007-03-Pomoći vjerskim zajednicama i obilježavanje vjerskih blagdana- planirana sredstva odnose se na planirane pomoći župama sa područja općine.

Cilj programa: Poboljšati uvjete života i stanovanja socijalno ugroženim obiteljima i pojedincima kroz isplatu jednokratnih pomoći i troškova pomoći u kući. Izdvajanje zakonskog iznosa sredstva za sufinanciranje rada Crvenog križa, i sredstava vjerskim organizacijama

Pokazatelj uspješnosti: Isplaćivane pomoći socijalno ugroženim pojedincima i izdvojena sredstva za rad Crvenog križa. Sredstva su isplaćivana po zahtjevima, a za rad Crvenog križa na temelju zakonske obveze.

#### **Program 1008- PODRUČJE GOSPODARSTVA-planirana sredstva: 17.700,00 EUR**

Aktivnost A1008-01-Promidžba gospodarstva- planirana sredstva odnose se na sufinanciranje LAG-a Slavonska ravnica i pomoći poduzetništvu.

Aktivnost A1008-03- Potpore poduzetnicima- sredstva planirana kao bespovratna sredstva pomoći za poticanje poduzetništva.

Cilj programa: Isplata pomoći poduzetnicima za poboljšanje rada i uvjeta rada. Plaćanje godišnje članarine LAG-u s ciljem pomoći lokalnim gospodarstvenicima u radu.

Pokazatelj uspješnosti: Isplata bespovratna sredstava poduzetnicima sa područja općine realizirat će se u drugom dijelu proračunske Također i LAG-u plaćanje članarina za 2023.g.

#### **Program 1009-VATROGASTVO, ZAŠTITA OD POŽARA I CIVILNA ZAŠTITA-planirana sredstva: 48.680,00 EUR**

Aktivnost A1009-01-Vatrogastvo- sredstva koja su planirana odnose se na izdvajanje sredstava za aktivnost i rada VZO i DVD-a sa područja općine Velika Kопanica.

Aktivnost A1009-02- Unapređenje civilne zaštite- sredstva se izdvajaju se poslove usluge zaštite i spašavanje, tekuće donacije Hrvatskog gorskoj službi spašavanja i obuku snaga civilne zaštite.

Aktivnost A1009-03-HGSS-sredstva po sporazumu za HGSS-om.

Cilj programa: Poboljšanje uvjeta rada i organizacije vatrogastva na području općine, kroz izdvajanje sredstava VZO i DVD-ima sa područja općina prema Zakonskoj obvezi.

Pokazatelj uspješnosti: Poboljšani uvjeti rada lokalnih DVD-ova, te VZO Velika Kопanica, osigurana sredstva za rad HGSS-a.

#### **Program 1012- IZGRADNJA I ODRŽAVANJE GRAĐEVINSKIH I KOMUNALNIH OBJEKATA U VLASNIŠTVU OPĆINE-planirana sredstva: 135.850,00 EUR**

Aktivnost A1012-04-Komunalni pogon- planirana su sredstva za financiranje rada komunalnog pogona u sastavu općine. Sredstva planirano uključuju plaće i ostale materijalne rashode za zaposlene.

Aktivnost A1012-05- Javni rad- planirana su sredstva koja odnose se na planirano zapošljavanje preko HZZ u javnom radu. Sredstva uključuju plaće zaposlenih.

Cilj programa: Osiguravanje sredstava za rad komunalnog pogona općine (plaće i ostali rashodi) i osiguravanje sredstava za zapošljavanje kroz program Javnih radova.

Pokazatelj uspješnosti: Sredstva za plaće zaposlenih u komunalnog pogonu osigurana u cijelosti i redovna isplaćivana. Sredstva za Javne radove osigurana od strane HZZ.

#### **Program 1013-PROGRAM GRAĐENJA KOMUNALNE INFRASTRUKTURE-planirana sredstva: 458.000,00 EUR**

Aktivnost A1013-01-Nerazvrstane ceste- Ovim sredstvima planirani su završeci već započetih gradnji nerazvrstanih i počeci gradnje i završetak novih cesta.

Aktivnost A1013-02-Groblja – planirana sredstva se odnose na ulaganja na grobljima.

Aktivnost A1013-03-Javna rasvjeta- ukupno planirana sredstva odnose se na ulaganje u javnu rasvjetu i izgradnju nove.

Aktivnost A1013-04-Javne prometne površine - planirana sredstva odnose se na rekonstrukciju i izgradnju pješački staza i parkirališta.

Aktivnost A1013-05-Javne površine ostale – planirana sredstva sadrži rashode za postavljanje drvoreda u općini.

Aktivnost A1013-06-Ostale građevine javne namjene- planirana sredstva odnose se na sufinanciranje izgradnje vodoopskrbnog sustava općine, sustava vodooodvodnje i plinofikacije, ulaganja u rekonstrukcije i izgradnju općinskih objekata javne namjene.

Cilj programa: Razvoj zajednice i poboljšanje uvjeta života stanovnika općine kroz izgradnju lokalnih nerazvrstanih cesta, ulaganje i poboljšanje javne rasvjete, sustava vodoopskrbe i vodooodvodnje izgradnja pješačkih staza.

Pokazatelj uspješnosti: Poboljšani uvjeti i kvaliteta života stanovnika općine kroz izgradnju i rekonstrukciju cesta, javne rasvjete.

### **Program 1014- PROGRAM ODRŽAVANJA KOMUNALNE INFRASTRUKTURE- planirana sredstva: 482.600,00 EUR**

Aktivnost A1014-01-Nerazvrstane ceste- Ovim sredstvima planirana su održavanja nerazvrstanih cesta i puteva, održavanje kanalske mreže i dr.

Aktivnost A1014-02-Groblja- planirani iznos sredstava odnosi na održavanje groblja.

Aktivnost A1014-03-Javna rasvjeta- ukupno planirana sredstva odnose se na održavanje javne rasvjete i njena potrošnja.

Aktivnost A1014-04- Održavanje građevina javne namjene- sredstva ove aktivnosti sadrže troškove održavanja građevina javne namjene.

Aktivnost A1014-05- Javne zelene površine - planirana sredstva odnosi se na nabavu materijala za održavanje javnih zelenih površina, kupnju opreme za potrebe održavanja komunalne infrastrukture, te potrošnog materijala i dijelove za ostale potrebe održavanja.

Aktivnost A1014-07- Održavanje čistoće javnih površina- planirana sredstva odnose se na troškove zbrinjavanja animalnog otpada.

Aktivnost A1014-08- Provođenje deratizacije, dezinfekcije i dezinsekcije- provođenje sustavne deratizacije i dezinsekcije, radi zaštite zdravlja stanovništva.

Aktivnost A1014-09- Zbrinjavanje životinja- preventivno zbrinjavanje napuštenih i ozlijeđenih životinja, te financiranje i sufinanciranje veterinarskih troškova.

Cilj programa: Poboljšanje uvjeta života i zaštite zdravlja stanovnika općine. Održavanje nerazvrstanih cesta i puteva, provođenje sustavne deratizacije i dezinsekcije, zbrinjavanje animalnog otpada, te održavanje sustava i potrošnja javne rasvjete. Kupnja opreme za održavanje komunalne infrastrukture. Preventivno zbrinjavanje napuštenih životinja i njihovo udomljavanje.

Pokazatelj uspješnosti: Poboljšani uvjeti života stanovnika, provedena sustavna deratizacija radi zaštite zdravlja kao i redovan odvoz animalnog otpada. Redovno održavan sustav javne rasvjete i njegova potrošnja. Kupljena oprema za održavanje. Zaštita životinja provedena žurno i hitno, kada je za to bila potreba.

### **Program 1015. ZAŽELI-PROGRAM ZAPOŠLJAVANJA ŽENA „DONA“-planirana sredstva: 282.050,00 EUR**

Aktivnost A1015-01 do A 1015-04- odnose se na troškove vezane za nastavak projekta DONA, čija sredstva u proračunu su osigurana iz Europskog socijalnog fonda, Program zapošljava teško zapošljive skupine žena, na razdoblje od 3. godine.

Cilj programa: omogućiti pristup zapošljavanju i tržištu rada pripadnicima ranjivih skupina s naglaskom na slabije razvijena područja i područja s većom nezaposlenosti, dok je specifični cilj operacije osnažiti i unaprijediti radni potencijal teže zapošljivih skupina, posebice žena, i žena sa nižom i srednjom razinom obrazovanja zapošljavanjem u lokalnoj zajednici, koja će ublažiti posljedice njihove nezaposlenosti i rizik od siromaštva te ujedno potaknuti socijalnu uključenost i povećati razinu kvalitete života krajnjih korisnika.

Pokazatelj uspješnost: zaposleni su pripadnici ciljanih skupina nezaposlenih osoba koji kontinuirano nailaze na poteškoće na tržištu rada, a ujedno su i socijalno uključene ciljane skupine krajnjih korisnika-stare i nemoćne osobe.

**Program 1017. GRAĐENJE I ODRŽAVANEJ OSTALIH OBJEKATA U VLASNIŠTVU  
OPĆINE-planirana sredstva: 294.000,00 EUR**

Aktivnost A1017-Građenje ostalih objekata u vlasništvu općine-obuhvaća dodatna ulaganja, rekonstrukcije objekata u vlasništvu općine (Dom Kupina, Dom Beravci, Vatrogasni dom Beravci, Dom Velika Kapanica, vodovod, plinovod kanalizacija, i dr).

Cilj programa: Razvoj zajednice i poboljšanje uvjeta života stanovnika općine kroz izgradnju i dodatna ulaganja na objektima u vlasništvu općine

Pokazatelj uspješnosti: Poboljšani uvjeti i kvaliteta života stanovnika općine kroz izgradnju i rekonstrukciju objekata u vlasništvu općine.

**ZAKLJUČAK**

Ovim 2. Rebalansom Proračuna Općine Velika Kapanica za 2025.g., uskladili su se i korigirali svi planirani prihodi i rashodi temeljem dosadašnjeg ostvarenja u 2025. godini.

**Članak 4.**

Ove II. izmjene i dopune Proračuna stupaju na snagu osmog dana od dana objave u „Službenom vjesniku Brodsko-posavske županije“, a primjenjivat će se od 1.siječnja 2025. godine.

OPĆINA VELIKA KOPANICA  
OPĆINSKO VIJEĆE

KLASA: 400-01/25-01/15  
URBROJ: 2178-12-03-25-01  
Velika Kapanica, 22. prosinca 2025.g.

PREDSJEDNIK  
OPĆINSKOG VIJEĆA  
Blaž Šokčević, prof., v.r.

84.

Na temelju članka 67. Zakona o komunalnom gospodarstvu („Narodne novine“, broj 68/18, 110/18 i 32/20) i članka 32. Statuta Općine Velika Kopanica („Službeni vjesnik Brodsko-posavske županije“, broj 4/20, 11/21 i 31/23), Općinsko vijeće Općine Velika Kopanica na svojoj 8. sjednici održanoj dana 22. prosinca 2025. godine, donosi

### IZMJENE I DOPUNE

#### Programa građenja komunalne infrastrukture na području Općine Velika Kopanica u 2025. godini

#### Članak 1.

Mijenja se Program građenje komunalne infrastrukture na području Općine Velika Kopanica za 2025. godinu („Službeni vjesnik Brodsko-posavske županije“ br. 42/24), članak 6, koji sada glasi:

Planira se građenje komunalne infrastrukture koje će se graditi u uređenim dijelovima građevinskog područja kako slijedi:

RB.	Građevine komunalne infrastrukture	Procjena troškova (euro)	Izmjene i dopune	Izvori financiranja
<b>A 1013-01-Nerazvrstane ceste</b>				
1.	Izgradnja ceste u Ulici Šamačka-projektna dokumentacija/izgradnja, nadzor	100.000,00	0,00	/
		100.000,00	0,00	/
2.	Izgradnja-cesta (eventualni troškovi kod početka gradnje ili završetka gradnje/ulaganja u ceste)-projektna dokumentacija i sl.)	10.000,00	10.000,00	13 - opći prihodi i primici
<b>A1013-04- Javne prometne površine</b>				
<b>Javne prometne površine kojima nije dopušten promet motornih vozila</b>				
1.	Izgradnja pješačkih staza u Velikoj Kopanici – Beravcima – Maloj Kopanici	100.000,00	0,00	/
<b>Javna parkirališta</b>				
2.	Izgradnja parkirališta u Velikoj Kopanici - park	100.000,00	50.000,00	13 - opći prihodi i primici
3.	Izgradnja pješačke staze u ulici Lađanik, Velika Kopanica, 1. faza	0,00	160.000,00	13 - opći prihodi i primici
		0,00	60.000,00	52 – kapitalne pomoći
4.	Modernizacija nogostupa, pješačkih površina i parkirališta ispred zgrade općine u Velikoj Kopanici	0,00	140.000,00 50.000,00	13 - opći prihodi i primici – 52-kapitalne pomoći

<b>A1013-05 Javne površine ostale</b>				
<b>Javne zelene površine</b>				
1.	Projektna dokumentacija za spotsko rekreacijski centar Velika Kopanica	0,00	10.000,00	44 – namjenski prihodi
2.	Sadnja drvoreda – višegodišnjeg nasada u Beravcima	7.000,00	7.000,00	13 - opći prihodi i primici
<b>A1013-03 Javna rasvjeta</b>				
<b>Javna rasvjeta</b>				
1.	Izgradnja javne rasvjete u naselju Beravci-radovi	28.000,00	0,00	/
		42.000,00	0,00	/
2.	Javna rasvjeta Šamačka ulica – projektna dokumentacija	0,00	15.000,00	44 – namjenski prihodi
<b>A1013-02 Groblja</b>				
<b>Groblja i krematoriji na grobljima</b>				
1.	Izgradnja staza na groblju u Beravcima	0,00	6.000,00	44 – namjenski prihodi
1.	Izgradnja ograde na groblju u Velikoj Kopanici-radovi	30.000,00	0,00	/
<b>Ukupno:</b>		<b>517.000,00</b>	<b>458.000,00</b>	

### Članak 2.

Mijenja se članak 7. koji sada glasi:

U 2025. godini ne planira se rekonstrukcija građevina komunalne infrastrukture.

### **UKUPNO PROGRAM GRAĐENJA KOMUNALNE INFRASTRUKTURE:**

**458.000,00 eura**

### Članak 3.

Ove Izmjene i dopune Programa sastavni su dio II. Izmjena i dopuna Proračuna Općine Velika Kopanica za 2025. godinu i stupaju na snagu osmog dana od dana objave u „Službenom vjesniku Brodsko-posavske županije“, a primjenjivat će se od 1. siječnja 2025. godine.

OPĆINSKO VIJEĆE  
OPĆINE VELIKA KOPANICA

KLASA: 400-01/25-01/15

URBROJ: 2178-12-03-25-02

Velika Kopanica, 22. prosinca 2025.g.

PREDSJEDNIK  
OPĆINSKOG VIJEĆA  
Blaž Šokčević, prof., v.r.

85.

Na temelju članka 72. Zakona o komunalnom gospodarstvu („Narodne novine“, broj 68/18, 110/18 i 32/20) i članka 32. Statuta Općine Velika Kopanica („Službeni vjesnik Brodsko-posavske županije“, broj 4/20, 11/21 i 31/23), Općinsko vijeće Općine Velika Kopanica na svojoj 8. sjednici održanoj dana 22. prosinca 2025. godine, donosi

### IZMJENE I DOPUNE

#### Programa održavanja komunalne infrastrukture na području Općine Velika Kopanica u 2025. godini

#### Članak 1.

Mijenja se i dopunjuje se Program održavanja komunalne infrastrukture na području Općine Velika Kopanica za 2025. godinu („Službeni vjesnik Brodsko-posavske županije“ br. 42/24), članak 5, koji sada glasi:

Održavanje nerazvrstanih cesta obuhvaća slijedeće:

<b>A 1014-01 NERAZVRSTANE CESTE</b>				
<b>RB.</b>	<b>Opis i opseg održavanja</b>	<b>Procjena troškova (euri)</b>	<b>Izmjene i dopune</b>	<b>Izvori financiranja</b>
1.	Nasipanje kamenom neasfaltiranih nerazvrstanih cesta dužine cca 15 km- usluga tekućeg i investicijskog održavanja	50.000,00	75.000,00	44 – namjenski prihodi
		20.000,00	26.000,00	51 – tekuće pomoći
2.	Održavanje kanalske mreže dužine cca 10 km – izumljivanje kanala uz nerazvrstane ceste	10.000,00	5.000,00	44 – namjenski prihodi
3.	Komunalne usluge-vodna naknada	1.000,00	1.000,00	44 – namjenski prihodi
<b>Ukupno:</b>		<b>81.000,00</b>	<b>107.000,00</b>	

#### Članak 2.

Mijenja se članka 7, koji sada glasi:

Održavanje javnih zelenih površina obuhvaća slijedeće:

<b>A 1014-05 JAVNE ZELENE POVRŠINE</b>				
<b>RB.</b>	<b>Opis i opseg održavanja</b>	<b>Procjena troškova (euri)</b>	<b>Izmjene i dopune</b>	<b>Izvori financiranja</b>
1.	Potrošni materijal za košenje (silik, ulje, remenje) -materijal i dijelovi – za potrebe održavanja javnih površina u Općini	7.000,00	10.000,00	44 – namjenski prihodi
2.	Održavanje kosilica i trimera za košnju-usl.tek. održavanja za potrebe održavanja javnih površina u Općini	7.000,00	6.000,00	44 – namjenski prihodi
3.	Gorivo za trimere, kosilice, komunalni stroj, kamiončice, kombi-energija za potrebe održavanja javnih površina i obavljanja ostalih komunalnih djelatnosti za potrebe Općine	10.000,00	13.000,00	13 – opći prihodi i primici
4.	Zaštitna odjeća i obuća za komunalne djelatnike	1.000,00	1.000,00	13 – opći prihodi i primici
5.	Ostala oprema za održavanje javnih zelenih površina u Općini	10.000,00	30.000,00	13 – opći prihodi i primici
6.	Uređaji, strojevi i oprema – igrala u parku	00,00	30.000,00	52 – kapitalne pomoći
<b>Ukupno:</b>		<b>35.000,00</b>	<b>90.000,00</b>	

### Članak 2.

Mijenja se članka 9, koji sada glasi:

Održavanje građevina, uređaja i predmeta javne namjene obuhvaća slijedeće:

<b>A 1014-04 ODRŽAVANJE GRAĐEVINA JAVNE NAMJENE</b>				
<b>RB.</b>	<b>Opis i opseg održavanja</b>	<b>Procjena troškova (euri)</b>	<b>Izmjene i dopune</b>	<b>Izvori financiranja</b>
1.	Usluge održavanja i čišćenja objekata javne namjene – usluge tekućeg i investicijskog održavanja	20.000,00	60.000,00	44 – namjenski prihodi
2.	Komunalne usluge	20.000,00	50.000,00	13- opći prihodi i primici
<b>Ukupno:</b>		<b>40.000,00</b>	<b>110.000,00</b>	

**Članak 3.**

Mijenja se članka 15, koji sada glasi:

Održavanje javne rasvjete obuhvaća slijedeće:

<b>A1014-03 JAVNA RASVJETA</b>				
<b>RB.</b>	<b>Opis i opseg održavanja</b>	<b>Procjena troškova (euri)</b>	<b>Izmjene i dopune</b>	<b>Izvori financiranja</b>
1.	Potrošni materijal za održavanje javne rasvjete	1.300,00	1.300,00	13 – opći prihodi i primici
2.	Električna energija za javnu rasvjetu	40.000,00	40.000,00	44 – namjenski prihodi
3.	Radovi na održavanju javne rasvjete- usluge tekućeg i investicijskog održavanja	10.000,00	15.000,00	13 – opći prihodi i primici
<b>Ukupno:</b>		<b>51.300,00</b>	<b>56.300,00</b>	

**Članak 4.**

Mijenja se članak 17. koji sada glasi:

Provođenje mjera obvezne deratizacije, dezinfekcije i dezinskekcije obuhvaća sljedeće:

<b>A1014-08 PROVOĐENJE DERATIZACIJE, DEZINFEKCIJE I DEZINSEKCIJE</b>				
<b>RB.</b>	<b>Opis i opseg održavanja</b>	<b>Procjena troškova (euri)</b>	<b>Izmjene i dopune</b>	<b>Izvori financiranja</b>
1.	Usluge deratizacije, dezinfekcije i dezinskekcije te stručni nadzor NZJZ BPŽ za provedbu tih usluga	35.000,00	50.000,00	13 – opći prihodi i primici
2.	Preventivna dezinskekcija društvenih domova	0,00	4.000,00	13 – opći prihodi i primici
<b>Ukupno:</b>		<b>35.000,00</b>	<b>54.000,00</b>	

**Članak 5.**

Mijenja se članak 19, koji sada glasi:

Zbrinjavanje izgubljenih i napuštenih životinja obuhvaća sljedeće:

<b>A1014-09 ZBRINJAVANJE ŽIVOTINJA</b>				
<b>RB.</b>	<b>Opis održavanja</b>	<b>Procjena troškova (euri)</b>	<b>Izmjene i dopune</b>	<b>Izvori financiranja</b>
1.	Zbrinjavanje životinja u skloništima za životinje i kod udruga koje skrbe za napuštene životinje te veterinarske usluge liječenja i čipiranja napuštenih životinja.	20.000,00	50.000,00	13 – opći prihodi i primici
<b>Ukupno:</b>		<b>20.000,00</b>	<b>50.000,00</b>	

**UKUPNO PROGRAM ODRŽAVANJA KOMUNALNE INFRASTRUKTURE:  
482.600,00 eura**

**Članak 6.**

Ove Izmjene i dopune Programa sastavni su dio II. Izmjena i dopuna Proračuna Općine Velika Kapanica za 2025. godinu i stupaju na snagu osmog dana od dana objave u „Službenom vjesniku Brodsko-posavske županije“, a primjenjivat će se od 1. siječnja 2025. godine.

**OPĆINSKO VIJEĆE  
OPĆINE VELIKA KOPANICA**

KLASA: 400-01/25-01/15  
URBROJ: 2178-12-03-25-03  
Velika Kapanica, 22. prosinca 2025.g.

**PREDSJEDNIK  
OPĆINSKOG VIJEĆA  
Blaž Šokčević, prof., v.r.**

**86.**

Na temelju članka 32. Statuta Općine Velika Kapanica („Službeni vjesnik Brodsko-posavske županije“, broj 4/20, 11/21 i 31/23), a u skladu sa člankom 289. Zakona o socijalnoj skrbi („Narodne novine“, broj 18/22, 46/22, 119/22, 71/23 i 156/23), Općinsko vijeće Općine Velika Kapanica na svojoj 8. sjednici održanoj dana 22. prosinca 2025. godine, donosi

**IZMJENE I DOPUNE**

**Programa socijalne skrbi na području  
Općine Velika Kapanica za 2025. godine**

**Članak 1.**

Ovim Izmjenama i dopunama Programom se određuje način obavljanja i financiranja djelatnosti socijalne skrbi, korisnika socijalne skrbi, postupka za ostvarivanje tog prava te druga pitanja značajna za obavljanje djelatnosti socijalne skrbi. Sukladno Zakonu o socijalnoj skrbi, općine i gradovi su obvezni u svom proračunu za potrebe socijalne skrbi osigurati sredstva kojima osiguravaju pomoć za podmirenje troškova stanovanja, kao i za ostvarivanje prava utvrđenih propisima u većem opsegu te za pružanje i drugih vrsta pomoći.

**1. Pomoć obiteljima i samcima**

<b>AKTIVNOST 100701 POMOĆI GRAĐANIMA I KUĆANSTVIMA</b>			
<b>R.B.</b>	<b>Oblik socijalne pomoći - Plan za 2025.g.</b>	<b>Planirana sredstva (euri)</b>	<b>Izmjene i dopune</b>
1.	<b>Pomoć obiteljima i kućanstvima</b> Pomoć obiteljima i kućanstvima u vidu jednokratne novčane pomoći će se odobravati u pravilu jednom u tijeku godine, a visina će se određivati ovisno o veličini potrebe i drugim okolnostima te posebnim uvjetima i okolnostima u kojima živi podnositelj zahtjeva. Općinski načelnik odlučuje o realizaciji pojedinačnih zahtjeva.	6.700,00	8.500,00
	<b>Naknade šteta</b> (elementarne nepogode, prirodne katastrofe i sl.)	1.300,00	1.300,00
2.	<b>Troškovi stanovanja</b> - pravo na naknadu za troškove stanovanja priznaje se korisnicima minimalne zajamčene naknade, a odnosi se na troškove najamnine, komunalne naknade, troškovi grijanja, vodne usluge te troškovi koji su nastali zbog radova na povećanju energetske učinkovitosti zgrade -troškovi ogrjeva u evidencijama JLP(R)S se evidentiraju samo kroz obvezu isplate (uplata Državni proračun -isplata korisnicima)	1.300,00	1.300,00
3.	<b>Ostale kapitalne donacije građanima i kućanstvima</b> -priključci na komunalnu infrastrukturu (HRVI) i ostali	6.700,00	9.000,00
<b>UKUPNO:</b>		<b>16.000,00</b>	<b>20.100,00</b>

**Izvor financiranja:** 13. Opći prihodi i primici

**2. Sufinanciranje rada udruga i humanitarnih organizacija**

Financijska potpora za rad udruga i humanitarnih organizacija, te vjerskim zajednicama u Proračunu za 2025. godinu u skladu s mogućnostima Općine, putem transfera doznačit će sredstva za rad Udruga.

<b>R.B.</b>	<b>Sufinanciranje udruga i hum. organizacija - Plan za 2025.g.</b>	<b>Planirana sredstva (euri)</b>	<b>Izmjene i dopune</b>
<b>AKTIVNOST 100702 CRVENI KRIŽ</b>			
1.	<b>Crveni križ</b> – redovna djelatnost -konačan iznos utvrdit će se tijekom 2025.g po važećem izračunu	6.000,00	4.000,00
<b>UKUPNO</b>		<b>6.000,00</b>	<b>4.000,00</b>
<b>AKTIVNOST 100703 POMOĆI VJERSKIM ZAJEDNICAMA</b>			
1.	Pomoć vjerskim zajednicama	6.700,00	6.700,00
<b>UKUPNO:</b>		<b>6.700,00</b>	<b>6.700,00</b>

**Izvor financiranja:** 13. Opći prihodi i primici

**Članak 2.**

U Programu socijalne skrbi u Proračunu Općine Velika Kopanica za 2025. godinu izdvojeno je sveukupno 30.800,00 eura.

**Članak 3.**

Ove Izmjene i dopune Programa sastavni su dio II. Izmjena i dopuna Proračuna Općine Velika Kopanica za 2025. godinu i stupaju na snagu osmog dana od dana objave u „Službenom vjesniku Brodsko-posavske županije“, a primjenjivat će se od 1. siječnja 2025. godine.

OPĆINSKO VIJEĆE  
OPĆINE VELIKA KOPANICA

KLASA: 400-01/25-01/15

URBROJ: 2178-12-03-25-04

Velika Kopanica, 22. prosinca 2025. g.

PREDSJEDNIK  
OPĆINSKOG VIJEĆA  
Blaž Šokčević, prof., v.r.

**87.**

Temeljem Zakona o predškolskom odgoju i obrazovanju („Narodne novine”, broj 10/97, 107/07, 94/13, 98/19, 57/22 i 101/23), Zakona o odgoju i obrazovanju u osnovnoj i srednjoj školi („Narodne novine”, broj 87/08, 86/09, 92/10, 105/10, 90/11, 5/12, 16/12, 86/12, 126/12, 94/13, 152/14, 07/17, 68/18, 98/19, 64/20, 151/22, 155/23 i 156/23), Zakona o kulturnim vijećima i financiranju javnih potreba u kulturi („Narodne novine”, broj 83/22), Zakona o sportu („Narodne novine“, broj 141/22), Zakona o udrugama („Narodne novine”, broj 74/14, 70/17, 98/19 i 151/22) i članka 32. Statuta Općine Velika Kopanica („Službeni vjesnik Brodsko-posavske županije“, broj 4/20, 11/21 i 31/23), Općinsko vijeće Općine Velika Kopanica na svojoj 8. sjednici održanoj dana 22. prosinca 2025. godine, donosi

**II. IZMJENE I DOPUNE**

**Programa javnih potreba u odgoju, obrazovanju, kulturi, sportu  
i ostalim društvenim djelatnostima, te ostalih javnih potreba  
na području Općine Velika Kopanica u 2025. godini**

**Članak 1.**

Dopunjuje se Programam javnih potreba u odgoju, obrazovanju, kulturi, sportu i ostalim društvenim djelatnostima na području Općine Velika Kopanica za 2025. godinu („Službeni vjesnik Brodsko-posavske županije“ br. 42/24 i ), članak 2., tablica Program odgoja i obrazovanja – javne potrebe u školstvu, kako slijedi

RB	Program odgoja i obrazovanja – Javne potrebe u školstvu (opis potrebe)	Planirana sredstava (EUR)	Izmjene i dopune
<b>A1002-01 PREDŠKOLSKI ODGOJ</b>			
1.	<b>Program male škole</b> Izvor 13: opći prihodi i primici	9.000,00	12.000,00
2	<b>Sufinanciranje vrtića</b> Izvor 13: opći prihodi i primici	10.000,00	10.000,00
3.	<b>Poslovni objekti-zgrada vrtića –</b> Izvor 52: kapitalne pomoći Izvor 13: opći prihodi i primici Izvor 59: Europska zajednica	1.200.000,00 600.000,00 00,00	0,00 393.000,00 1.000.000,00
4.	<b>Opremanje vrtića-oprema i namještaj</b> Izvor 52: kapitalne pomoći Izvor 13: opći prihodi i primici	60.000,00 90.000,00	60.000,00 90.000,00
5.	<b>Sufinanciranje troškova vrtića – Vila zvončica</b> Izvor 13: opći prihodi i primici	30.000,00	10.000,00
<b>A1002-02 OSNOVNO ŠKOLSTVO</b>			
2.	<i>Osnovno školstvo</i> <b>Udžbenici za OŠ</b> (drugi obrazovni materijali)- Izvor 13: opći prihodi i primici	21.000,00	21.000,00
	<b>Tekuće pomoći proračunskim korisnicima drugih proračuna</b> -osnovna škola, - Izvor 13: opći prihodi i primici	8.000,00	8.000,00
	<b>Nagrade odličnim učenicima</b> - Izvor 13: opći prihodi i primici	700,00	700,00
	<b>Ostale naknade iz proračuna u naravi</b> - Izvor 13: opći prihodi i primici -	1.400,00	1.400,00
	<b>Ostale naknade iz proračuna iz naravi-suf. ekskurzije</b> - Izvor 13: opći prihodi i primici	7.000,00	7.000,00
	<b>Tekuće pomoći proračunskim korisnicima drugih proračuna</b> -osnovna škola Izvor 13: opći prihodi i primici	8.000,00	8.000,00
	<b>Kapitalne pomoći proračunskim korisnicima drugih proračuna</b> -osnovna škola Izvor 13: opći prihodi i primici	0,00	8.000,00
	<b>Nagrade odličnim učenicima</b> - Izvor 13: opći prihodi i primici	700,00	700,00
	<b>Ostale naknade iz proračuna u naravi (knjige)</b> Izvor 13: opći prihodi i primici	21.000,00	21.100,00
	<b>Ostale naknade iz proračuna u naravi</b> Izvor 13: opći prihodi i primici	1.400,00	1.400,00
	<b>Ostale naknade iz proračuna u naravi (sufinanciranje ekskurzije)</b> Izvor 13: opći prihodi i primici	7.000,00	1.000,00

<b>A1002-03 SREDNJE ŠKOLSTVO</b>			
3.	<b>Naknade građanima i kućanstvima – pomoći za kupnju knjiga</b> Izvor 13: opći prihodi i primici	15.000,00	14.000,00
<b>A 1002-04 VISOKO ŠKOLSTVO</b>			
4.	<b>Nagrade studentima</b> Izvor 13: opći prihodi i primici	10.000,00	9.000,00
<b>Ukupno:</b>		<b>2.065.100,00</b>	<b>1.590.000,00</b>

<b>RB</b>	<b>Program Javne potrebe u kulturi (opis potrebe)</b>	<b>Planirana sredstava (euri)</b>	<b>Izmjene i dopune</b>
<b>A1005-01 JAVNE POTREBE U KULTURI</b>			
1.	<b>Tekuće donacije udrugama u kulturi</b> Izvor 13: opći prihodi i primici	15.500,00	23.000,00
2.	<b>Ostale udruge u kulturi</b> Izvor 13: opći prihodi i primici	2.000,00	2.000,00
<b>A1005-03 BIBLIOKOMBI</b>			
1.	<b>Tekuće pomoći općinskim proračunima - Bibliokombi</b> Izvor 13: opći prihodi i primici	6.300,00	6.300,00
<b>Ukupno:</b>		<b>23.800,00</b>	<b>31.300,00</b>

<b>RB</b>	<b>Program Javne potrebe u sportu (opis potrebe)</b>	<b>Planirana sredstava (euri)</b>	<b>Izmjene i dopune</b>
<b>A1004 -01 JAVNE POTREBE U SPORTU</b>			
1.	<b>Tekuće donacije sportskim društvima</b> Izvor 13: opći prihodi i primici	42.000,00	48.000,00
<b>Ukupno:</b>		<b>42.000,00</b>	<b>48.000,00</b>

<b>RB</b>	<b>Program ostale Javne potrebe (opis potrebe)</b>	<b>Planirana sredstava (euri)</b>	<b>Izmjene i dopune</b>
<b>A1006-03 OSTALE JAVNE POTREBE</b>			
1.	<b>Tekuće donacije udrugama koje se bave ostalim društvenim djelatnostima</b> Izvor 13: opći prihodi i primici	15.000,00	15.000,00
2.	<b>Kapitalne donacije neprofitnim organizacijama</b> Izvor 13: opći prihodi i primici	6.000,00	6.000,00
<b>Ukupno:</b>		<b>21.000,00</b>	<b>21.000,00</b>

<b>A1006-04 MANIFESTACIJE U OPĆINI Advent</b>			
1.	<b>Usluge promidžbe i informiranja</b> Izvor 13: opći prihodi i primici	2.500,00	10.000,00
2.	<b>Ostale usluge</b> Izvor 13: opći prihodi i primici	2.500,00	8.000,00
3.	<b>Reprezentacija</b> Izvor 13: opći prihodi i primici	10.000,00	20.000,00
<b>Ukupno:</b>		<b>15.000,00 eura</b>	<b>38.000,00</b>

<b>A1006-05 DEMOGRAFSKE MJERE</b>			
1.	<b>Naknade za rođenje djeteta</b> Izvor 13: opći prihodi i primici	15.000,00	16.000,00
2.	<b>Kapitalne donacije građanima i kućanstvima mlade obitelji</b> - Izvor 44: prihodi za posebne namjene	15.000,00	20.000,00
<b>Ukupno:</b>		<b>30.000,00 eura</b>	<b>36.000,00</b>

### Članak 2.

Ove II. Izmjene i dopune Programa sastavni su dio II. Izmjena i dopuna Proračuna Općine Velika Kopanica za 2025. godinu i stupa na snagu osmog dana od dana objave u „Službenom vjesniku Brodsko-posavske županije“, a primjenjivat će se od 1. siječnja 2025. godine.

#### OPĆINSKO VIJEĆE OPĆINE VELIKA KOPANICA

KLASA: 400-01/25-01/14

URBROJ: 2178-12-03-25-05

Velika Kopanica, 22. prosinca 2025.g.

PREDSJEDNIK  
OPĆINSKOG VIJEĆA  
Blaž Šokčević, prof., v.r.

88.

Na temelju članka 123. Zakona o vatrogastvu („Narodne novine“, broj 125/19, 114/22), članka 72. Zakona o sustavu civilne zaštite („Narodne novine“, broj 82/15, 118/18, 31/20, 20/21 i 114/22) i članka 32. Statuta Općine Velika Kopanica („Službeni vjesnik Brodsko-posavske županije“, broj 4/20, 11/21 i 31/23), Općinsko vijeće Općine Velika Kopanica na svojoj 8. sjednici održanoj dana 22. prosinca 2025. godine, donosi

### IZMJENE I DOPUNE

#### Programa vatrogastva i civilne zaštite na području Općine Velika Kopanica za 2025. godinu

### Članak 1.

U skladu s potrebama Općine Velika Kopanica utvrđuje se Izmjene i dopune Programa vatrogastva i civilne zaštite kako slijedi:

**1. A1009-01-Vatrogastvo**

R.B.	Financiranje potreba u vatrogastvu –opis troškova	Plan 2025 .g. (EUR)	Izmjene i dopune (EUR)
1.	Tekuće donacije Vatrogasnoj zajednici	26.600,00	37.000,00
2.	Tekuće donacije dobrovoljnim vatrogasnim društvima	7.000,00	6.000,00
<b>UKUPNO:</b>		<b>33.600,00 eura</b>	<b>43.000,00</b>

**Izvor financiranja:** 13. Opći prihodi i primici

**2. A1009-02-Civilna zaštita**

R.B.	Civilna zaštita - opis troškova	Plan 2025.g. (EUR)	Izmjene i dopune (EUR)
1.	Uredski materijal i ostali materijalni rashodi	700,00	700,00
2.	Intelektualne i osobene usluge	3.340,00	3.340,00
3.	Troškovi osiguranja	140,00	140,00
4.	Ostale tekuće donacije - edukacija	400,00	400,00
<b>UKUPNO</b>		<b>4.580,00</b>	<b>4.580,00</b>

**Izvor financiranja:** 13. Opći prihodi i primici

**3. A1009-03-Hrvatska gorska služba spašavanja**

R.B.	HGSS –opis troškova	Plan 2025 .g. (EUR)	Izmjene i dopune (EUR)
1.	Sredstva za rad HGSS službe u Slavonskom Brodu (sporazum)	1.100,00	1.100,00
<b>UKUPNO:</b>		<b>1.100,00</b>	<b>1.100,00</b>

**Članak 2.**

Sveukupno za Program vatrogastva i civilne zaštite na području Općine Velika Kapanica u 2025. godini iznosi 46.680,00 eura.

**Članak 3.**

Provođenje ovog Programa je u nadležnosti općinskog načelnika.

**Članak 4.**

Ove Izmjene i dopune Programa sastavni su dio II. Izmjena i dopuna Proračuna Općine Velika Kapanica za 2025. godinu i stupaju na snagu osmog dana od dana objave u „Službenom vjesniku Brodsko-posavske županije“, a primjenjivat će se od 1. siječnja 2025. godine.

OPĆINSKO VIJEĆE  
OPĆINE VELIKA KOPANICA

KLASA: 400-01/25-01/15  
URBROJ: 2178-12-03-25-06  
Velika Kapanica, 22. prosinca 2025.g.

PREDSJEDNIK  
OPĆINSKOG VIJEĆA  
Blaž Šokčević, prof., v.r.

89.

Na temelju članka 42. stavka 1. Zakona o proračunu („Narodne novine“ br. 144/21) i članka 32. Statuta Općine Velika Kopanica („Službeni vjesnik Brodsko-posavske županije“ br. 4/20, 11/21 i 31/23), Općinsko vijeće Općine Velika Kopanica na svojoj 7. sjednici održanoj dana 10. prosinca 2025. godine, donosi

## PRORAČUN

### općine Velika Kopanica za 2026. godinu i projekcije za 2027. g. i 2028. godinu

#### Članak 1.

##### A) SAŽETAK RAČUNA PRIHODA I RASHODA

RAČUN PRIHODA I RASHODA	Izvršenje 2024	Tekući plan 2025.	Plan za 2026.	Projekcija za 2027	Projekcija 2028
6 Prihodi poslovanja	2.356.164,49	2.442.709,46	3.789.062,50	2.823.100,00	2.320.550,00
7 Prihodi od prodaje nefinancijske imovine	635,65	3.000,00	163.000,00	3.000,00	3.000,00
<b>UKUPNO PRIHODI</b>	<b>2.356.803,14</b>	<b>2.445.709,46</b>	<b>3.952.062,50</b>	<b>2.826.100,00</b>	<b>2.323.550,00</b>
3 Rashodi poslovanja	1.230.303,33	1.463.450,00	1.901.062,50	1.414.100,00	1.111.550,00
4 Rashodi za nabavu nefinancijske imovine	1.313.480,86	1.517.000,00	2.081.000,00	1.412.000,00	1.212.000,00
<b>UKUPNO RASHODI</b>	<b>2.543.784,19</b>	<b>2.980.450,00</b>	<b>3.982.062,50</b>	<b>2.826.100,00</b>	<b>2.323.550,00</b>
<b>RAZLIKA VIŠAK/MANJAK</b>	<b>-186.981,05</b>	<b>-534.740,54</b>	<b>-30.000,00</b>	<b>0,00</b>	<b>0,00</b>

##### B) SAŽETAK RAČUNA FINANCIJANJE

RAČUN FINANCIRANJA	Izvršenje 2024	Tekući plan 2025.	Plan za 2026.	Projekcija za 2027	Projekcija 2028
8 Primici od financijske imovine i zaduživanja	0,00	24.300,00	800.000,00	0,00	0,00
5 Izdaci za financijsku imovinu i otpl. zajmova	24.287,12	290.000,00	670.000,00	0,00	0,00
<b>NETO FINANCIRANJE:</b>	<b>24.287,12</b>	<b>265.700,00</b>	<b>130.000,00</b>	<b>0,00</b>	<b>0,00</b>

##### C) PRENESENI VIŠAK ILI PRENESENI MANJAK

RASPOLOŽIVA SREDSTVA IZ PRETHODNIH GODINA	Izvršenje 2024	Tekući plan 2025.	Plan za 2026.	Projekcija za 2027	Projekcija 2028
Prijenos viška/manjka iz prethodnih godina	269.928,81	269.040,54	-100.000,00	0,00	0,00
Prijenos viška/manjka u slijedeće razdoblje	269.928,81	269.040,54	-100.000,00	0,00	0,00
<b>VIŠAK/MANJAK + NETO FINANCIRANJE + PRIJENOS VIŠKA/MANJKA IZ PRETHODNE (IH) GODINE- PRIJENOS VIŠKA/MANJAK U SLIJEDEĆE RAZDOBLJE</b>	<b>58.660,64</b>	<b>0,00</b>	<b>0,00</b>	<b>0,00</b>	<b>0,00</b>

##### D) VIŠEGODIŠNJI PLAN URAVNOTEŽENJA

**Članak 2.**

Opći dio Proračuna i sadrži:

- sažetak Računa prihoda i rashoda i Računa financiranja,
- Račun prihoda i rashoda,
- Račun financiranja.

Obrazloženje općeg dijela Proračuna jedinice lokalne i područne (regionalne) samouprave sadrži obrazloženje:

- prihoda i rashoda, primitaka i izdataka proračuna jedinice lokalne i područne (regionalne) samouprave i
- prenesenog manjka odnosno viška proračuna jedinice lokalne i područne (regionalne) samouprave.

**Članak 3.**

Posebni dio Proračuna sadrži prikaz ukupno očekivanih rashoda i izdataka prema:

- organizacijskoj klasifikaciji (razdjel, glava),
- programskoj klasifikaciji (glavni program, program, aktivnost/projekt),
- izvorima financiranja (najniža razina) i
- ekonomskoj klasifikaciji (razina razreda i skupine).

Obrazloženje posebnog dijela Proračuna sastoji se od obrazloženja Programa koje se daje kroz obrazloženje aktivnosti i projekata zajedno s ciljevima i pokazateljima uspješnosti.

## OPĆINA VELIKA KOPANICA

## VELIKA KOPANICA

## I. OPĆI DIO

## A. RAČUN PRIHODA I RASHODA

## PRIHODI POSLOVANJA PREMA EKONOMSKOJ KLASIFIKACIJI

Brojčana oznaka i naziv	Ostvarenje 2024.	Plan 2025.	Plan za 2026.	Indeks	Projekcija za 2027.	Projekcija za 2028.
<b>6 PRIHODI POSLOVANJA</b>	<b>2.356.164,49</b>	<b>2.442.709,46</b>	<b>3.789.062,50</b>	<b>155,12</b>	<b>2.823.100,00</b>	<b>2.320.550,00</b>
61 PRIHODI OD POREZA	569.198,04	539.742,13	1.032.200,00	191,24	1.075.650,00	800.000,00
63 POMOĆI IZ INOZEMSTVA I OD SUBJEK UNUTAR OPĆE DRŽAVE	1.708.749,28	1.750.240,00	2.429.350,00	138,80	1.393.050,00	1.166.150,00
64 PRIHODI OD IMOVINE	38.689,72	70.127,33	184.100,00	262,52	257.400,00	257.400,00
65 PRIHODI OD ADMIN.PRISTOJBI I PO POSEB.PROPISIM	35.437,58	76.000,00	132.000,00	173,68	90.000,00	90.000,00
66 PRIH.OD PRODAJE PROIZV.ROBE I USLUGA,DONACIJA	4.089,87	6.600,00	11.412,50	172,92	7.000,00	7.000,00
<b>7 PRIHODI OD PRODAJE NEFINANCIJSKE IMOVINE</b>	<b>635,65</b>	<b>3.000,00</b>	<b>163.000,00</b>	<b>5.433,33</b>	<b>3.000,00</b>	<b>3.000,00</b>
71 PRIHODI OD PRODAJE NEPROIZVEDENE DUGO. IMOVINE	0,00	1.500,00	125.000,00	8.333,33	1.500,00	1.500,00
72 PRIHODI OD PRODAJE PROIZVEDENE DUG.IMOVINE	635,65	1.500,00	38.000,00	2.533,33	1.500,00	1.500,00
<b>UKUPNO PRIHODI:</b>	<b>2.356.803,14</b>	<b>2.445.709,46</b>	<b>3.952.062,50</b>	<b>161,59</b>	<b>2.826.100,00</b>	<b>2.323.550,00</b>

## RASHODI POSLOVANJA PREMA EKONOMSKOJ KLASIFIKACIJI

Brojčana oznaka i naziv	Izvršenje 2024.	Plan 2025.	Plan za 2026.	Indeks	Projekcija za 2027.	Projekcija za 2028.
<b>3 RASHODI POSLOVANJA</b>	<b>1.230.303,33</b>	<b>1.463.450,00</b>	<b>1.901.062,50</b>	<b>129,90</b>	<b>1.414.100,00</b>	<b>1.111.550,00</b>
31 RASHODI ZA ZAPOSLENE	316.664,07	350.849,99	596.600,00	170,04	522.950,00	263.850,00
32 MATERIJALNI RASHODI	543.345,48	698.200,01	726.662,50	104,08	591.450,00	548.000,00
34 FINANCIJSKI RASHODI	12.036,68	16.100,00	46.100,00	286,34	26.000,00	26.000,00
35 SUBVENCIJE	13.500,00	15.000,00	10.000,00	66,67	8.000,00	8.000,00
36 POMOĆI DANE U INOZEMSTVO I UNUTAR OPĆEG PRORAČ	6.500,00	10.300,00	210.300,00	2.041,75	8.000,00	8.000,00
37 NAKNADE GRABA I KUĆAN.OD OSIGURA. I DR.NAKNADE	187.387,16	202.200,00	101.400,00	50,15	92.700,00	92.700,00
38 OSTALI RASHODI	150.869,94	170.800,00	210.000,00	122,95	165.000,00	165.000,00
<b>4 RASHODI ZA NABAVU NEFINANCIJSKE IMOVINE</b>	<b>1.313.480,86</b>	<b>1.517.000,00</b>	<b>2.081.000,00</b>	<b>137,18</b>	<b>1.412.000,00</b>	<b>1.212.000,00</b>
42 RASHODI ZA NABAVU PROIZVEDENE DUGOTRAJ.IMOVINE	895.973,85	1.072.000,00	2.066.000,00	192,72	1.312.000,00	1.112.000,00
45 RASHODI ZA DODATNA ULAGANJA NA NEFINAN.IMOV.	417.507,01	445.000,00	15.000,00	3,37	100.000,00	100.000,00
<b>UKUPNO RASHODI:</b>	<b>2.543.784,19</b>	<b>2.980.450,00</b>	<b>3.982.062,50</b>	<b>133,61</b>	<b>2.826.100,00</b>	<b>2.323.550,00</b>

OPĆINA VELIKA KOPANICA  
VELIKA KOPANICAI. OPĆI DIO  
A. RAČUN PRIHODA I RASHODA  
PRIHODI PREMA IZVORIMA FINANCIRANJA

Brojčana oznaka i naziv	Ostvarenje 2024.	Plan 2025.	Plan za 2026.	Indeks	Projekcija za 2027.	Projekcija za 2028.
<b>1</b> Izvorni prihodi -općinski proračun	1.167.575,75	1.148.442,13	1.075.412,50	93,64	1.307.650,00	1.032.000,00
11 Izvorni prihodi -općinski proračun	0,00	0,00	1.075.412,50		1.307.650,00	1.032.000,00
13 Opći prihodi i primici	1.167.575,75	1.148.442,13	0,00	0,00	0,00	0,00
<b>4</b> Prihodi od komun. naknade i komun. doprinosa	193.304,08	277.027,33	314.300,00	113,45	348.900,00	348.900,00
40 Prihodi od komun. naknade i komun. doprinosa	0,00	0,00	80.000,00		0,00	0,00
43 Ostali prihodi za posebne namjene	0,00	0,00	234.300,00		348.900,00	348.900,00
44 Namjenski prihodi	193.304,08	277.027,33	0,00	0,00	0,00	0,00
<b>5</b> Pomoći iz državnog proračuna	995.923,31	1.020.240,00	2.429.350,00	238,12	1.168.050,00	941.150,00
50 Pomoći iz državnog proračuna	0,00	0,00	1.066.000,00		548.700,00	621.150,00
51 Tekuće pomoći	155.358,99	152.240,00	0,00	0,00	0,00	0,00
52 Ostale pomoći	386.200,00	388.200,00	952.000,00	245,23	320.000,00	320.000,00
521 Tekuće pomoći	0,00	0,00	20.000,00		20.000,00	20.000,00
522 Kapitalne pomoći	0,00	0,00	932.000,00		300.000,00	300.000,00
56 Fondovi EU	0,00	0,00	411.350,00		299.350,00	0,00
561 Europski socijalni fond	0,00	0,00	311.350,00		299.350,00	0,00
563 Europski fond za regionalni razvoj	0,00	0,00	100.000,00		0,00	0,00
59 Fondovi EU	454.364,32	479.800,00	0,00	0,00	0,00	0,00
<b>7</b> Prihodi od prodaje i zamjene nefinancijske imovine	0,00	0,00	133.000,00		1.500,00	1.500,00
71 Prihodi od prodaje i zamjene nefinancijske imovine	0,00	0,00	133.000,00		1.500,00	1.500,00
<b>UKUPNO</b>	<b>2.356.803,14</b>	<b>2.445.709,46</b>	<b>3.952.062,50</b>	<b>161,59</b>	<b>2.826.100,00</b>	<b>2.323.550,00</b>

## RASHODI POSLOVANJA PREMA IZVORIMA FINANCIRANJA

Brojčana oznaka i naziv	Izvršenje 2024.	Plan 2025.	Plan za 2026.	Indeks	Projekcija za 2027.	Projekcija za 2028.
<b>1</b> Izvorni prihodi -općinski proračun	1.350.561,39	1.667.179,99	1.105.412,50	66,30	1.061.250,00	1.061.250,00
11 Izvorni prihodi -općinski proračun	0,00	0,00	1.105.412,50		1.061.250,00	1.061.250,00
13 Opći prihodi i primici	1.350.561,39	1.667.179,99	0,00	0,00	0,00	0,00
<b>4</b> Prihodi od komun. naknade i komun. doprinosa	242.249,85	289.600,00	314.300,00	108,53	213.400,00	213.400,00
40 Prihodi od komun. naknade i komun. doprinosa	0,00	0,00	80.000,00		50.000,00	50.000,00
43 Ostali prihodi za posebne namjene	0,00	0,00	234.300,00		163.400,00	163.400,00
44 Namjenski prihodi	242.249,85	289.600,00	0,00	0,00	0,00	0,00
<b>5</b> Pomoći iz državnog proračuna	950.972,95	1.023.670,01	2.429.350,00	237,32	1.391.450,00	888.900,00
50 Pomoći iz državnog proračuna	0,00	0,00	1.066.000,00		443.300,00	443.300,00
51 Tekuće pomoći	137.889,76	155.670,01	0,00	0,00	0,00	0,00
52 Ostale pomoći	383.425,63	388.200,00	952.000,00	245,23	435.000,00	435.000,00
521 Tekuće pomoći	0,00	0,00	20.000,00		0,00	0,00
522 Kapitalne pomoći	0,00	0,00	932.000,00		0,00	0,00
56 Fondovi EU	0,00	0,00	411.350,00		313.150,00	10.600,00
561 Europski socijalni fond	0,00	0,00	311.350,00		0,00	0,00
563 Europski fond za regionalni razvoj	0,00	0,00	100.000,00		0,00	0,00
565 Europski poljoprivredni fond za ruralni razvoj	0,00	0,00	0,00		0,00	0,00
58 Instrumenti nove generacije	0,00	0,00	0,00		200.000,00	0,00
581 Mehanizam za oporavak i otpornost NPOO	0,00	0,00	0,00		0,00	0,00
59 Fondovi EU	429.657,56	479.800,00	0,00	0,00	0,00	0,00
<b>7</b> Prihodi od prodaje i zamjene nefinancijske imovine	0,00	0,00	133.000,00		160.000,00	160.000,00
71 Prihodi od prodaje i zamjene nefinancijske imovine	0,00	0,00	133.000,00		160.000,00	160.000,00
<b>UKUPNO</b>	<b>2.543.784,19</b>	<b>2.980.450,00</b>	<b>3.982.062,50</b>	<b>133,61</b>	<b>2.826.100,00</b>	<b>2.323.550,00</b>

OPĆINA VELIKA KOPANICA  
VELIKA KOPANICA

I. OPĆI DIO  
A. RAČUN PRIHODA I RASHODA  
IZVJEŠTAJ O RASHODIMA PREMA FUNKCIJSKOJ KLASIFIKACIJI

Brojčana oznaka i naziv	Izvršenje 2024.	Plan 2025.	Plan za 2026.	Indeks	Projekcija za 2027.	Projekcija za 2028.
<b>OPĆE JAVNE USLUGE</b>						
<b>01</b>	<b>725.443,59</b>	<b>887.100,00</b>	<b>1.121.562,50</b>	<b>126,43</b>	<b>956.250,00</b>	<b>653.700,00</b>
011 IZVRŠNA I ZAKONODAVNA TIJELA, FINANCIJSKI I FISKALNI POSLOVI, VANJSKI PO	725.443,59	887.100,00	1.121.562,50	126,43	956.250,00	653.700,00
<b>JAVNI RED I SIGURNOST</b>						
<b>03</b>	<b>31.029,96</b>	<b>35.000,00</b>	<b>43.000,00</b>	<b>122,86</b>	<b>34.000,00</b>	<b>34.000,00</b>
032 USLUGE PROTUPOŽARNE ZAŠTITE	31.029,96	35.000,00	43.000,00	122,86	34.000,00	34.000,00
<b>ZAŠTITA OKOLIŠA</b>						
<b>05</b>	<b>45.162,50</b>	<b>50.000,00</b>	<b>35.000,00</b>	<b>70,00</b>	<b>35.000,00</b>	<b>35.000,00</b>
056 POSLOVI I USLUGE ZAŠTITE OKOLIŠA KOJI NISU DRUGDJE SVRSTANI	45.162,50	50.000,00	35.000,00	70,00	35.000,00	35.000,00
<b>USLUGE UNAPREĐENJA STANOVANJA I ZAJEDNICE</b>						
<b>06</b>	<b>1.052.377,15</b>	<b>1.201.200,00</b>	<b>1.929.800,00</b>	<b>160,66</b>	<b>1.351.150,00</b>	<b>1.351.150,00</b>
062 RAZVOJ ZAJEDNICE	1.052.377,15	1.201.200,00	1.929.800,00	160,66	1.351.150,00	1.351.150,00
<b>REKREACIJA, KULTURA I RELIGIJA</b>						
<b>08</b>	<b>104.303,68</b>	<b>111.800,00</b>	<b>144.300,00</b>	<b>129,07</b>	<b>99.000,00</b>	<b>99.000,00</b>
081 SLUŽBA REKREACIJE I SPORTA	41.950,00	42.000,00	60.000,00	142,86	45.000,00	45.000,00
082 SLUŽBA KULTURE	20.500,00	20.500,00	22.000,00	107,32	18.000,00	18.000,00
086 RASHODI ZA REKREACIJU, KULTURU I RELIGIJU KOJI NISU DRUGDJE SVRSTANI	41.853,68	49.300,00	62.300,00	126,37	36.000,00	36.000,00
<b>OBRAZOVANJE</b>						
<b>09</b>	<b>527.007,69</b>	<b>621.950,00</b>	<b>641.100,00</b>	<b>103,08</b>	<b>280.700,00</b>	<b>80.700,00</b>
091 PREDŠKOLSKO I OSNOVNO OBRAZOVANJE	511.065,02	603.150,00	616.100,00	102,15	255.700,00	55.700,00
092 SREDNJOŠKOLSKO OBRAZOVANJE	11.765,44	11.800,00	15.000,00	127,12	15.000,00	15.000,00
094 VISOKA NAOBRABZA	4.177,23	7.000,00	10.000,00	142,86	10.000,00	10.000,00
<b>SOCIJALNA ZAŠTITA</b>						
<b>10</b>	<b>58.459,62</b>	<b>73.400,00</b>	<b>67.300,00</b>	<b>91,69</b>	<b>70.000,00</b>	<b>70.000,00</b>
104 OBITELJ I DJECA	41.037,00	47.000,00	30.000,00	63,83	40.000,00	40.000,00
109 AKTIVNOSTI SOC. ZAŠTITE KOJI NISU DRUGDJE SVRSTANE	17.422,62	26.400,00	37.300,00	141,29	30.000,00	30.000,00
<b>UKUPNO RASHODI:</b>	<b>2.543.784,19</b>	<b>2.980.450,00</b>	<b>3.982.062,50</b>	<b>133,61</b>	<b>2.826.100,00</b>	<b>2.323.550,00</b>

OPĆINA VELIKA KOPANICA  
VELIKA KOPANICA

I. OPĆI DIO  
B. RAČUN FINANCIRANJA PREMA EKONOMSKOJ KLASIFIKACIJI

PRIMICI

Brojčana oznaka i naziv	Ostvarenje 2024.	Plan 2025.	Plan za 2026.	Indeks	Projekcija za 2027.	Projekcija za 2028.
8 PRIMICI OD FINANCJSKE IMOVINE I ZADUŽIVANJA	0,00	290.000,00	800.000,00	275,86	0,00	0,00
84 PRIMICI OD ZADUŽIVANJA	0,00	290.000,00	800.000,00	275,86	0,00	0,00
UKUPNO PRIMICI:	0,00	290.000,00	800.000,00	275,86	0,00	0,00

IZDACI

Brojčana oznaka i naziv	Izvršenje 2024.	Plan 2025.	Plan za 2026.	Indeks	Projekcija za 2027.	Projekcija za 2028.
5 IZDACI ZA FINANCJSKU IMOVINU I OTPLATE ZAJMOV	24.287,12	24.300,00	670.000,00	2.757,20	0,00	0,00
54 IZDACI ZA OTPLATU GLAVNI PRILJE KREDITA I ZAJ	24.287,12	24.300,00	670.000,00	2.757,20	0,00	0,00
UKUPNO IZDACI:	24.287,12	24.300,00	670.000,00	2.757,20	0,00	0,00

OPĆINA VELIKA KOPANICA  
VELIKA KOPANICA

I. OPĆI DIO  
A. RAČUN PRIHODA I RASHODA  
IZVJEŠTAJ RAČUNA FINANCIRANJA PREMA IZVORIMA FINANCIRANJA

Brojčana oznaka i naziv prihoda	Ostvarenje 2024.	Plan 2025.	Plan za 2026.	Indeks	Projekcija za 2027.	Projekcija za 2028.	
Izvorni prihodi -općinski proračun							
<b>1</b>	0,00	0,00	800.000,00		0,00	0,00	
11	Izvorni prihodi -općinski proračun	0,00	0,00	800.000,00		0,00	0,00
8 Primici od zaduživanja							
	0,00	290.000,00	0,00	0,00	0,00	0,00	
81	Primici od zaduživanja	0,00	290.000,00	0,00	0,00	0,00	
UKUPNO							
	0,00	290.000,00	800.000,00	275,86	0,00	0,00	
Brojčana oznaka i naziv rashoda	Izvršenje 2024.	Plan 2025.	Plan za 2026.	Indeks	Projekcija za 2027.	Projekcija za 2028.	
Izvorni prihodi -općinski proračun							
<b>1</b>	24.287,12	24.300,00	670.000,00	2.757,20	0,00	0,00	
11	Izvorni prihodi -općinski proračun	0,00	0,00	670.000,00		0,00	0,00
13	Opći prihodi i primici	24.287,12	24.300,00	0,00	0,00	0,00	0,00
UKUPNO IZDACI:							
	24.287,12	24.300,00	670.000,00	2.757,20	0,00	0,00	

OPĆINA VELIKA KOPANICA  
VELIKA KOPANICA

II. POSEBNI DIO  
IZVJEŠTAJ PO ORGANIZACIJSKOJ KLASIFIKACIJI

Brojčana oznaka i naziv	Izvršenje 2024.	Plan 2025.	Plan za 2026.	Indeks	Projekcija za 2027.	Projekcija za 2028.
010 OPĆINA VELIKA KOPANICA	2.568.071,31	3.004.750,00	4.652.062,50	154,82	2.826.100,00	2.323.550,00
01001 JEDINSTVENI UPRAVNI ODJEL	2.568.071,31	3.004.750,00	4.652.062,50	154,82	2.826.100,00	2.323.550,00
UKUPNO	2.568.071,31	3.004.750,00	4.652.062,50	154,82	2.826.100,00	2.323.550,00

OPĆINA VELIKA KOPANICA  
VELIKA KOPANICAII. POSEBNI DIO  
IZVJEŠTAJ PO PROGRAMSKOJ KLASIFIKACIJI

Brojčana oznaka i naziv	Izvršenje 2024.	Plan 2025.	Plan za 2026.	Indeks	Projekcija za 2027.	Projekcija za 2028.
010 OPĆINA VELIKA KOPANICA	2.568.071,31	3.004.750,00	<b>4.652.062,50</b>	154,82	2.826.100,00	2.323.550,00
01001 JEDINSTVENI UPRAVNI ODJEL	2.568.071,31	3.004.750,00	<b>4.652.062,50</b>	154,82	2.826.100,00	2.323.550,00
11 <i>Izvorni prihodi -općinski proračun</i>	0,00	0,00	<i>1.775.412,50</i>		<i>1.061.250,00</i>	<i>1.061.250,00</i>
13 <i>Opći prihodi i primici</i>	<i>1.374.848,51</i>	<i>1.691.479,99</i>	<i>0,00</i>	<i>0,00</i>	<i>0,00</i>	<i>0,00</i>
40 <i>Prihodi od komun. naknade i komun. doprinosa</i>	<i>0,00</i>	<i>0,00</i>	<i>80.000,00</i>		<i>50.000,00</i>	<i>50.000,00</i>
43 <i>Ostali prihodi za posebne namjene</i>	<i>0,00</i>	<i>0,00</i>	<i>234.300,00</i>		<i>163.400,00</i>	<i>163.400,00</i>
44 <i>Namjenski prihodi</i>	<i>242.249,85</i>	<i>289.600,00</i>	<i>0,00</i>	<i>0,00</i>	<i>0,00</i>	<i>0,00</i>
50 <i>Pomoći iz državnog proračuna</i>	<i>0,00</i>	<i>0,00</i>	<i>1.066.000,00</i>		<i>443.300,00</i>	<i>443.300,00</i>
51 <i>Tekuće pomoći</i>	<i>137.889,76</i>	<i>155.670,01</i>	<i>0,00</i>	<i>0,00</i>	<i>0,00</i>	<i>0,00</i>
52 <i>Ostale pomoći</i>	<i>383.425,63</i>	<i>388.200,00</i>	<i>952.000,00</i>	<i>245,23</i>	<i>433.000,00</i>	<i>433.000,00</i>
520 <i>Prihodi od prodaje i zamjene nefinancijske imovine</i>	<i>383.425,63</i>	<i>0,00</i>	<i>0,00</i>		<i>0,00</i>	<i>0,00</i>
521 <i>Tekuće pomoći</i>	<i>0,00</i>	<i>0,00</i>	<i>20.000,00</i>		<i>30.000,00</i>	<i>30.000,00</i>
522 <i>Kapitalne pomoći</i>	<i>0,00</i>	<i>0,00</i>	<i>932.000,00</i>		<i>343.000,00</i>	<i>343.000,00</i>
56 <i>Fondovi EU</i>	<i>0,00</i>	<i>0,00</i>	<i>411.350,00</i>		<i>313.150,00</i>	<i>10.600,00</i>
561 <i>Europski socijalni fond</i>	<i>0,00</i>	<i>0,00</i>	<i>311.350,00</i>		<i>313.150,00</i>	<i>10.600,00</i>
563 <i>Europski fond za regionalni razvoj</i>	<i>0,00</i>	<i>0,00</i>	<i>100.000,00</i>		<i>0,00</i>	<i>0,00</i>
58 <i>Instrumenti nove generacije</i>	<i>0,00</i>	<i>0,00</i>	<i>0,00</i>		<i>200.000,00</i>	<i>0,00</i>
581 <i>Mehanizam za oporavak i otpornost NPOO</i>	<i>0,00</i>	<i>0,00</i>	<i>0,00</i>		<i>200.000,00</i>	<i>0,00</i>
59 <i>Fondovi EU</i>	<i>429.657,56</i>	<i>479.800,00</i>	<i>0,00</i>	<i>0,00</i>	<i>0,00</i>	<i>0,00</i>
71 <i>Prihodi od prodaje i zamjene nefinancijske imovine</i>	<i>0,00</i>	<i>0,00</i>	<i>133.000,00</i>		<i>160.000,00</i>	<i>160.000,00</i>
1001 OPĆINSKA UPRAVA	382.140,33	474.780,00	<b>1.263.500,00</b>	266,12	459.890,00	462.420,00
A100101 RASHODI POSLOVANJA OPĆINSKE UPRAVE	333.375,22	405.880,00	<b>1.177.500,00</b>	290,11	363.890,00	366.420,00
11 <i>Izvorni prihodi -općinski proračun</i>	0,00	0,00	<i>931.500,00</i>		<i>342.890,00</i>	<i>345.420,00</i>
3 RASHODI POSLOVANJA	0,00	0,00	<b>311.500,00</b>		342.890,00	345.420,00
31 RASHODI ZA ZAPOSLENE	0,00	0,00	<b>187.000,00</b>		139.000,00	139.000,00
32 MATERIJALNI RASHODI	0,00	0,00	<b>108.400,00</b>		183.890,00	186.420,00
34 FINANCIJSKI RASHODI	0,00	0,00	<b>16.100,00</b>		20.000,00	20.000,00
5 IZDACI ZA FINANCIJSKU IMOVINU I OTPLATE ZAJMOV	0,00	0,00	<b>670.000,00</b>		0,00	0,00
54 IZDACI ZA OTPLATU GLAVNI.PRIMLJE KREDITA I ZAJ	0,00	0,00	<b>670.000,00</b>		0,00	0,00
3 RASHODI POSLOVANJA	0,00	0,00	<b>311.500,00</b>		342.890,00	345.420,00
31 RASHODI ZA ZAPOSLENE	0,00	0,00	<b>187.000,00</b>		139.000,00	139.000,00
32 MATERIJALNI RASHODI	0,00	0,00	<b>108.400,00</b>		183.890,00	186.420,00
34 FINANCIJSKI RASHODI	0,00	0,00	<b>16.100,00</b>		20.000,00	20.000,00
5 IZDACI ZA FINANCIJSKU IMOVINU I OTPLATE ZAJMOV	0,00	0,00	<b>670.000,00</b>		0,00	0,00
54 IZDACI ZA OTPLATU GLAVNI.PRIMLJE KREDITA I ZAJ	0,00	0,00	<b>670.000,00</b>		0,00	0,00
13 <i>Opći prihodi i primici</i>	<i>333.375,22</i>	<i>405.449,99</i>	<i>0,00</i>	<i>0,00</i>	<i>0,00</i>	<i>0,00</i>
3 RASHODI POSLOVANJA	309.088,10	381.149,99	<b>0,00</b>	<b>0,00</b>	0,00	0,00
31 RASHODI ZA ZAPOSLENE	97.428,60	113.949,99	<b>0,00</b>	<b>0,00</b>	0,00	0,00
32 MATERIJALNI RASHODI	199.622,82	251.100,00	<b>0,00</b>	<b>0,00</b>	0,00	0,00
34 FINANCIJSKI RASHODI	12.036,68	16.100,00	<b>0,00</b>	<b>0,00</b>	0,00	0,00
5 IZDACI ZA FINANCIJSKU IMOVINU I OTPLATE ZAJMOV	24.287,12	24.300,00	<b>0,00</b>	<b>0,00</b>	0,00	0,00
54 IZDACI ZA OTPLATU GLAVNI.PRIMLJE KREDITA I ZAJ	24.287,12	24.300,00	<b>0,00</b>	<b>0,00</b>	0,00	0,00
3 RASHODI POSLOVANJA	309.088,10	0,00	<b>0,00</b>		0,00	0,00
31 RASHODI ZA ZAPOSLENE	97.428,60	0,00	<b>0,00</b>		0,00	0,00
32 MATERIJALNI RASHODI	199.622,82	0,00	<b>0,00</b>		0,00	0,00
34 FINANCIJSKI RASHODI	12.036,68	0,00	<b>0,00</b>		0,00	0,00
5 IZDACI ZA FINANCIJSKU IMOVINU I OTPLATE ZAJMOV	24.287,12	0,00	<b>0,00</b>		0,00	0,00
54 IZDACI ZA OTPLATU GLAVNI.PRIMLJE KREDITA I ZAJ	24.287,12	0,00	<b>0,00</b>		0,00	0,00
50 <i>Pomoći iz državnog proračuna</i>	<i>0,00</i>	<i>0,00</i>	<i>166.000,00</i>		<i>21.000,00</i>	<i>21.000,00</i>
3 RASHODI POSLOVANJA	0,00	0,00	<b>166.000,00</b>		21.000,00	21.000,00
32 MATERIJALNI RASHODI	0,00	0,00	<b>136.000,00</b>		15.000,00	15.000,00
34 FINANCIJSKI RASHODI	0,00	0,00	<b>30.000,00</b>		6.000,00	6.000,00
3 RASHODI POSLOVANJA	0,00	0,00	<b>166.000,00</b>		21.000,00	21.000,00
32 MATERIJALNI RASHODI	0,00	0,00	<b>136.000,00</b>		15.000,00	15.000,00
34 FINANCIJSKI RASHODI	0,00	0,00	<b>30.000,00</b>		6.000,00	6.000,00
51 <i>Tekuće pomoći</i>	<i>0,00</i>	<i>430,01</i>	<i>0,00</i>	<i>0,00</i>	<i>0,00</i>	<i>0,00</i>
3 RASHODI POSLOVANJA	0,00	430,01	<b>0,00</b>	<b>0,00</b>	0,00	0,00
32 MATERIJALNI RASHODI	0,00	430,01	<b>0,00</b>	<b>0,00</b>	0,00	0,00
52 <i>Ostale pomoći</i>	<i>0,00</i>	<i>0,00</i>	<i>30.000,00</i>		<i>0,00</i>	<i>0,00</i>
4 RASHODI ZA NABAVU NEFINANCIJSKE IMOVINE	0,00	0,00	<b>30.000,00</b>		0,00	0,00

42	RASHODI ZA NABAVU PROIZVEDENE DUGOTRAJIMOVINE	0,00	0,00	30.000,00		0,00	0,00
322	<i>Kapitalne pomoći</i>	0,00	0,00	30.000,00		0,00	0,00
4	RASHODI ZA NABAVU NEFINANCIJSKE IMOVINE	0,00	0,00	30.000,00		0,00	0,00
42	RASHODI ZA NABAVU PROIZVEDENE DUGOTRAJIMOVINE	0,00	0,00	30.000,00		0,00	0,00
<b>A100102</b>	<b>NABAVA DUGOTRAJNE NEFINANCIJSKE IMOVINE-OPĆINSKA UPRAVA</b>	<b>16.921,96</b>	<b>37.000,00</b>	<b>51.000,00</b>	<b>137,84</b>	<b>65.000,00</b>	<b>65.000,00</b>
11	<i>Izvorni prihodi -općinski proračun</i>	0,00	0,00	28.000,00		65.000,00	65.000,00
4	RASHODI ZA NABAVU NEFINANCIJSKE IMOVINE	0,00	0,00	28.000,00		65.000,00	65.000,00
42	RASHODI ZA NABAVU PROIZVEDENE DUGOTRAJIMOVINE	0,00	0,00	28.000,00		65.000,00	65.000,00
4	RASHODI ZA NABAVU NEFINANCIJSKE IMOVINE	0,00	0,00	28.000,00		65.000,00	65.000,00
42	RASHODI ZA NABAVU PROIZVEDENE DUGOTRAJIMOVINE	0,00	0,00	28.000,00		65.000,00	65.000,00
13	<i>Opći prihodi i primici</i>	16.921,96	37.000,00	0,00	0,00	0,00	0,00
4	RASHODI ZA NABAVU NEFINANCIJSKE IMOVINE	16.921,96	37.000,00	0,00	0,00	0,00	0,00
42	RASHODI ZA NABAVU PROIZVEDENE DUGOTRAJIMOVINE	16.921,96	37.000,00	0,00	0,00	0,00	0,00
4	RASHODI ZA NABAVU NEFINANCIJSKE IMOVINE	16.921,96	0,00	0,00		0,00	0,00
42	RASHODI ZA NABAVU PROIZVEDENE DUGOTRAJIMOVINE	16.921,96	0,00	0,00		0,00	0,00
50	<i>Pomoći iz državnog proračuna</i>	0,00	0,00	23.000,00		0,00	0,00
4	RASHODI ZA NABAVU NEFINANCIJSKE IMOVINE	0,00	0,00	23.000,00		0,00	0,00
42	RASHODI ZA NABAVU PROIZVEDENE DUGOTRAJIMOVINE	0,00	0,00	23.000,00		0,00	0,00
4	RASHODI ZA NABAVU NEFINANCIJSKE IMOVINE	0,00	0,00	23.000,00		0,00	0,00
42	RASHODI ZA NABAVU PROIZVEDENE DUGOTRAJIMOVINE	0,00	0,00	23.000,00		0,00	0,00
<b>A100104</b>	<b>OBLJEŽAVANJE DANA OPĆINE</b>	<b>31.843,15</b>	<b>31.900,00</b>	<b>35.000,00</b>	<b>109,72</b>	<b>31.000,00</b>	<b>31.000,00</b>
11	<i>Izvorni prihodi -općinski proračun</i>	0,00	0,00	15.000,00		14.000,00	14.000,00
3	RASHODI POSLOVANJA	0,00	0,00	15.000,00		14.000,00	14.000,00
32	MATERIJALNI RASHODI	0,00	0,00	15.000,00		14.000,00	14.000,00
3	RASHODI POSLOVANJA	0,00	0,00	15.000,00		14.000,00	14.000,00
32	MATERIJALNI RASHODI	0,00	0,00	15.000,00		14.000,00	14.000,00
13	<i>Opći prihodi i primici</i>	31.843,15	31.900,00	0,00	0,00	0,00	0,00
3	RASHODI POSLOVANJA	31.843,15	31.900,00	0,00	0,00	0,00	0,00
32	MATERIJALNI RASHODI	31.843,15	31.900,00	0,00	0,00	0,00	0,00
3	RASHODI POSLOVANJA	31.843,15	0,00	0,00		0,00	0,00
32	MATERIJALNI RASHODI	31.843,15	0,00	0,00		0,00	0,00
50	<i>Pomoći iz državnog proračuna</i>	0,00	0,00	20.000,00		17.000,00	17.000,00
3	RASHODI POSLOVANJA	0,00	0,00	20.000,00		17.000,00	17.000,00
32	MATERIJALNI RASHODI	0,00	0,00	20.000,00		17.000,00	17.000,00
3	RASHODI POSLOVANJA	0,00	0,00	20.000,00		17.000,00	17.000,00
32	MATERIJALNI RASHODI	0,00	0,00	20.000,00		17.000,00	17.000,00
1002	SREDSTVA ZA FINANCIRANJE POSLOVA IZ DJELOKRUGA DRUŠTVENIH DJELATNOSTI	527.007,69	621.950,00	641.100,00	103,08	280.700,00	80.700,00
<b>A100201</b>	<b>PREDŠKOLSKI ODGOJ</b>	<b>482.986,76</b>	<b>569.000,00</b>	<b>582.000,00</b>	<b>102,28</b>	<b>218.000,00</b>	<b>18.000,00</b>
11	<i>Izvorni prihodi -općinski proračun</i>	0,00	0,00	222.000,00		18.000,00	18.000,00
3	RASHODI POSLOVANJA	0,00	0,00	222.000,00		18.000,00	18.000,00
32	MATERIJALNI RASHODI	0,00	0,00	9.000,00		9.000,00	9.000,00
36	POMOĆI DANE U INOZEMSTVO I UNUTAR OPĆEG PRORAČ	0,00	0,00	200.000,00		0,00	0,00
37	NAKNADE GRAĐA I KUĆAN OD OSIGURA. I DR.NAKNADE	0,00	0,00	13.000,00		9.000,00	9.000,00
4	RASHODI ZA NABAVU NEFINANCIJSKE IMOVINE	0,00	0,00	10.000,00		0,00	0,00
42	RASHODI ZA NABAVU PROIZVEDENE DUGOTRAJIMOVINE	0,00	0,00	10.000,00		0,00	0,00
3	RASHODI POSLOVANJA	0,00	0,00	222.000,00		18.000,00	18.000,00
32	MATERIJALNI RASHODI	0,00	0,00	9.000,00		9.000,00	9.000,00
36	POMOĆI DANE U INOZEMSTVO I UNUTAR OPĆEG PRORAČ	0,00	0,00	200.000,00		0,00	0,00
37	NAKNADE GRAĐA I KUĆAN OD OSIGURA. I DR.NAKNADE	0,00	0,00	13.000,00		9.000,00	9.000,00
4	RASHODI ZA NABAVU NEFINANCIJSKE IMOVINE	0,00	0,00	10.000,00		0,00	0,00
42	RASHODI ZA NABAVU PROIZVEDENE DUGOTRAJIMOVINE	0,00	0,00	10.000,00		0,00	0,00
13	<i>Opći prihodi i primici</i>	196.305,50	269.000,00	0,00	0,00	0,00	0,00
3	RASHODI POSLOVANJA	15.400,00	19.000,00	0,00	0,00	0,00	0,00
32	MATERIJALNI RASHODI	9.000,00	9.000,00	0,00	0,00	0,00	0,00
37	NAKNADE GRAĐA I KUĆAN OD OSIGURA. I DR.NAKNADE	6.400,00	10.000,00	0,00	0,00	0,00	0,00
4	RASHODI ZA NABAVU NEFINANCIJSKE IMOVINE	180.905,50	250.000,00	0,00	0,00	0,00	0,00
42	RASHODI ZA NABAVU PROIZVEDENE DUGOTRAJIMOVINE	180.905,50	250.000,00	0,00	0,00	0,00	0,00
3	RASHODI POSLOVANJA	15.400,00	0,00	0,00		0,00	0,00
32	MATERIJALNI RASHODI	9.000,00	0,00	0,00		0,00	0,00
37	NAKNADE GRAĐA I KUĆAN OD OSIGURA. I DR.NAKNADE	6.400,00	0,00	0,00		0,00	0,00

4	RASHODI ZA NABAVU NEFINANCIJSKE IMOVINE	180.905,50	0,00	0,00	0,00	0,00
42	RASHODI ZA NABAVU PROIZVEDENE DUGOTRAJ IMOVINE	180.905,50	0,00	0,00	0,00	0,00
50	<i>Pomoći iz državnog proračuna</i>	0,00	0,00	100.000,00	0,00	0,00
4	RASHODI ZA NABAVU NEFINANCIJSKE IMOVINE	0,00	0,00	100.000,00	0,00	0,00
42	RASHODI ZA NABAVU PROIZVEDENE DUGOTRAJ IMOVINE	0,00	0,00	100.000,00	0,00	0,00
4	RASHODI ZA NABAVU NEFINANCIJSKE IMOVINE	0,00	0,00	100.000,00	0,00	0,00
42	RASHODI ZA NABAVU PROIZVEDENE DUGOTRAJ IMOVINE	0,00	0,00	100.000,00	0,00	0,00
52	<i>Ostale pomoći</i>	0,00	0,00	250.000,00	0,00	0,00
4	RASHODI ZA NABAVU NEFINANCIJSKE IMOVINE	0,00	0,00	250.000,00	0,00	0,00
42	RASHODI ZA NABAVU PROIZVEDENE DUGOTRAJ IMOVINE	0,00	0,00	250.000,00	0,00	0,00
522	<i>Kapitalne pomoći</i>	0,00	0,00	250.000,00	0,00	0,00
4	RASHODI ZA NABAVU NEFINANCIJSKE IMOVINE	0,00	0,00	250.000,00	0,00	0,00
42	RASHODI ZA NABAVU PROIZVEDENE DUGOTRAJ IMOVINE	0,00	0,00	250.000,00	0,00	0,00
58	<i>Instrumenti nove generacije</i>	0,00	0,00	0,00	200.000,00	0,00
4	RASHODI ZA NABAVU NEFINANCIJSKE IMOVINE	0,00	0,00	0,00	200.000,00	0,00
42	RASHODI ZA NABAVU PROIZVEDENE DUGOTRAJ IMOVINE	0,00	0,00	0,00	200.000,00	0,00
581	<i>Mehanizam za oporavak i otpornost NPOO</i>	0,00	0,00	0,00	200.000,00	0,00
4	RASHODI ZA NABAVU NEFINANCIJSKE IMOVINE	0,00	0,00	0,00	200.000,00	0,00
42	RASHODI ZA NABAVU PROIZVEDENE DUGOTRAJ IMOVINE	0,00	0,00	0,00	200.000,00	0,00
59	<i>Fondovi EU</i>	286.681,26	300.000,00	0,00	0,00	0,00
4	RASHODI ZA NABAVU NEFINANCIJSKE IMOVINE	286.681,26	300.000,00	0,00	0,00	0,00
42	RASHODI ZA NABAVU PROIZVEDENE DUGOTRAJ IMOVINE	286.681,26	300.000,00	0,00	0,00	0,00
4	RASHODI ZA NABAVU NEFINANCIJSKE IMOVINE	286.681,26	0,00	0,00	0,00	0,00
42	RASHODI ZA NABAVU PROIZVEDENE DUGOTRAJ IMOVINE	286.681,26	0,00	0,00	0,00	0,00
A100202	<b>OSNOVNO ŠKOLSTVO</b>	<b>28.078,26</b>	<b>34.150,00</b>	<b>34.100,00</b>	<b>99,85</b>	<b>37.700,00</b>
11	<i>Izvorni prihodi -općinski proračun</i>	0,00	0,00	34.100,00		37.700,00
3	RASHODI POSLOVANJA	0,00	0,00	34.100,00		37.700,00
36	POMOĆI DANE U INOZEMSTVO I UNUTAR OPĆEG PRORAČ	0,00	0,00	4.000,00		8.000,00
37	NAKNADE GRABA I KUĆAN OD OSIGURA. I DR.NAKNADE	0,00	0,00	30.100,00		29.700,00
3	RASHODI POSLOVANJA	0,00	0,00	34.100,00		37.700,00
36	POMOĆI DANE U INOZEMSTVO I UNUTAR OPĆEG PRORAČ	0,00	0,00	4.000,00		8.000,00
37	NAKNADE GRABA I KUĆAN OD OSIGURA. I DR.NAKNADE	0,00	0,00	30.100,00		29.700,00
13	<i>Opći prihodi i primici</i>	28.078,26	34.150,00	0,00	0,00	0,00
3	RASHODI POSLOVANJA	28.078,26	34.150,00	0,00	0,00	0,00
32	MATERIJALNI RASHODI	0,00	750,00	0,00	0,00	0,00
36	POMOĆI DANE U INOZEMSTVO I UNUTAR OPĆEG PRORAČ	200,00	4.000,00	0,00	0,00	0,00
37	NAKNADE GRABA I KUĆAN OD OSIGURA. I DR.NAKNADE	27.878,26	29.400,00	0,00	0,00	0,00
3	RASHODI POSLOVANJA	28.078,26	0,00	0,00		0,00
36	POMOĆI DANE U INOZEMSTVO I UNUTAR OPĆEG PRORAČ	200,00	0,00	0,00		0,00
37	NAKNADE GRABA I KUĆAN OD OSIGURA. I DR.NAKNADE	27.878,26	0,00	0,00		0,00
A100203	<b>SREDNJE ŠKOLSTVO</b>	<b>11.765,44</b>	<b>11.800,00</b>	<b>15.000,00</b>	<b>127,12</b>	<b>15.000,00</b>
11	<i>Izvorni prihodi -općinski proračun</i>	0,00	0,00	15.000,00		15.000,00
3	RASHODI POSLOVANJA	0,00	0,00	15.000,00		15.000,00
37	NAKNADE GRABA I KUĆAN OD OSIGURA. I DR.NAKNADE	0,00	0,00	15.000,00		15.000,00
3	RASHODI POSLOVANJA	0,00	0,00	15.000,00		15.000,00
37	NAKNADE GRABA I KUĆAN OD OSIGURA. I DR.NAKNADE	0,00	0,00	15.000,00		15.000,00
13	<i>Opći prihodi i primici</i>	11.765,44	11.800,00	0,00	0,00	0,00
3	RASHODI POSLOVANJA	11.765,44	11.800,00	0,00	0,00	0,00
37	NAKNADE GRABA I KUĆAN OD OSIGURA. I DR.NAKNADE	11.765,44	11.800,00	0,00	0,00	0,00
3	RASHODI POSLOVANJA	11.765,44	0,00	0,00		0,00
37	NAKNADE GRABA I KUĆAN OD OSIGURA. I DR.NAKNADE	11.765,44	0,00	0,00		0,00
A100204	<b>VISOKO ŠKOLSTVO</b>	<b>4.177,23</b>	<b>7.000,00</b>	<b>10.000,00</b>	<b>142,86</b>	<b>10.000,00</b>
11	<i>Izvorni prihodi -općinski proračun</i>	0,00	0,00	10.000,00		10.000,00
3	RASHODI POSLOVANJA	0,00	0,00	10.000,00		10.000,00
37	NAKNADE GRABA I KUĆAN OD OSIGURA. I DR.NAKNADE	0,00	0,00	10.000,00		10.000,00
3	RASHODI POSLOVANJA	0,00	0,00	10.000,00		10.000,00
37	NAKNADE GRABA I KUĆAN OD OSIGURA. I DR.NAKNADE	0,00	0,00	10.000,00		10.000,00

13	Opći prihodi i primici	4.177,23	7.000,00	0,00	0,00	0,00	0,00
3	RASHODI POSLOVANJA	4.177,23	7.000,00	0,00	0,00	0,00	0,00
37	NAKNADE GRAĐA I KUĆAN OD OSIGURA. I DR.NAKNADE	4.177,23	7.000,00	0,00	0,00	0,00	0,00
3	RASHODI POSLOVANJA	4.177,23	0,00	0,00	0,00	0,00	0,00
37	NAKNADE GRAĐA I KUĆAN OD OSIGURA. I DR.NAKNADE	4.177,23	0,00	0,00	0,00	0,00	0,00
1003	POLITIČKE STRANKE	3.321,00	3.900,00	3.900,00	100,00	4.000,00	4.000,00
A100301	RAD POLITIČKIH STRANAKA	3.321,00	3.900,00	3.900,00	100,00	4.000,00	4.000,00
11	Izvorni prihodi -općinski proračun	0,00	0,00	3.900,00		4.000,00	4.000,00
3	RASHODI POSLOVANJA	0,00	0,00	3.900,00		4.000,00	4.000,00
38	OSTALI RASHODI	0,00	0,00	3.900,00		4.000,00	4.000,00
3	RASHODI POSLOVANJA	0,00	0,00	3.900,00		4.000,00	4.000,00
38	OSTALI RASHODI	0,00	0,00	3.900,00		4.000,00	4.000,00
13	Opći prihodi i primici	3.321,00	3.900,00	0,00	0,00	0,00	0,00
3	RASHODI POSLOVANJA	3.321,00	3.900,00	0,00	0,00	0,00	0,00
38	OSTALI RASHODI	3.321,00	3.900,00	0,00	0,00	0,00	0,00
3	RASHODI POSLOVANJA	3.321,00	0,00	0,00	0,00	0,00	0,00
38	OSTALI RASHODI	3.321,00	0,00	0,00	0,00	0,00	0,00
1004	ŠPORT	41.950,00	42.000,00	60.000,00	142,86	45.000,00	45.000,00
A100401	JAVNE POTREBE U ŠPORTU	41.950,00	42.000,00	60.000,00	142,86	45.000,00	45.000,00
11	Izvorni prihodi -općinski proračun	0,00	0,00	60.000,00		45.000,00	45.000,00
3	RASHODI POSLOVANJA	0,00	0,00	60.000,00		45.000,00	45.000,00
38	OSTALI RASHODI	0,00	0,00	60.000,00		45.000,00	45.000,00
3	RASHODI POSLOVANJA	0,00	0,00	60.000,00		45.000,00	45.000,00
38	OSTALI RASHODI	0,00	0,00	60.000,00		45.000,00	45.000,00
13	Opći prihodi i primici	41.950,00	42.000,00	0,00	0,00	0,00	0,00
3	RASHODI POSLOVANJA	41.950,00	42.000,00	0,00	0,00	0,00	0,00
38	OSTALI RASHODI	41.950,00	42.000,00	0,00	0,00	0,00	0,00
3	RASHODI POSLOVANJA	41.950,00	0,00	0,00	0,00	0,00	0,00
38	OSTALI RASHODI	41.950,00	0,00	0,00	0,00	0,00	0,00
1005	KULTURA	26.800,00	26.800,00	28.300,00	105,60	18.000,00	18.000,00
A100501	JAVNE POTREBE U KULTURI	20.500,00	20.500,00	22.000,00	107,32	18.000,00	18.000,00
11	Izvorni prihodi -općinski proračun	0,00	0,00	22.000,00		18.000,00	18.000,00
3	RASHODI POSLOVANJA	0,00	0,00	22.000,00		18.000,00	18.000,00
38	OSTALI RASHODI	0,00	0,00	22.000,00		18.000,00	18.000,00
3	RASHODI POSLOVANJA	0,00	0,00	22.000,00		18.000,00	18.000,00
38	OSTALI RASHODI	0,00	0,00	22.000,00		18.000,00	18.000,00
13	Opći prihodi i primici	20.500,00	20.500,00	0,00	0,00	0,00	0,00
3	RASHODI POSLOVANJA	20.500,00	20.500,00	0,00	0,00	0,00	0,00
38	OSTALI RASHODI	20.500,00	20.500,00	0,00	0,00	0,00	0,00
3	RASHODI POSLOVANJA	20.500,00	0,00	0,00	0,00	0,00	0,00
38	OSTALI RASHODI	20.500,00	0,00	0,00	0,00	0,00	0,00
A100503	BIBLIOKOMBI	6.300,00	6.300,00	6.300,00	100,00	0,00	0,00
11	Izvorni prihodi -općinski proračun	0,00	0,00	6.300,00		0,00	0,00
3	RASHODI POSLOVANJA	0,00	0,00	6.300,00		0,00	0,00
36	POMOĆI DANE U INOZEMSTVO I UNUTAR OPĆEG PRORAČ	0,00	0,00	6.300,00		0,00	0,00
3	RASHODI POSLOVANJA	0,00	0,00	6.300,00		0,00	0,00
36	POMOĆI DANE U INOZEMSTVO I UNUTAR OPĆEG PRORAČ	0,00	0,00	6.300,00		0,00	0,00
13	Opći prihodi i primici	6.300,00	6.300,00	0,00	0,00	0,00	0,00
3	RASHODI POSLOVANJA	6.300,00	6.300,00	0,00	0,00	0,00	0,00
36	POMOĆI DANE U INOZEMSTVO I UNUTAR OPĆEG PRORAČ	6.300,00	6.300,00	0,00	0,00	0,00	0,00
3	RASHODI POSLOVANJA	6.300,00	0,00	0,00	0,00	0,00	0,00
36	POMOĆI DANE U INOZEMSTVO I UNUTAR OPĆEG PRORAČ	6.300,00	0,00	0,00	0,00	0,00	0,00
1006	OSTALE POTREBE	76.590,68	90.000,00	86.000,00	95,56	76.000,00	76.000,00
A100603	OSTALE JAVNE POTREBE	15.014,31	21.000,00	31.000,00	147,62	20.000,00	20.000,00
11	Izvorni prihodi -općinski proračun	0,00	0,00	31.000,00		20.000,00	20.000,00
3	RASHODI POSLOVANJA	0,00	0,00	31.000,00		20.000,00	20.000,00
38	OSTALI RASHODI	0,00	0,00	31.000,00		20.000,00	20.000,00
3	RASHODI POSLOVANJA	0,00	0,00	31.000,00		20.000,00	20.000,00
38	OSTALI RASHODI	0,00	0,00	31.000,00		20.000,00	20.000,00
13	Opći prihodi i primici	15.014,31	21.000,00	0,00	0,00	0,00	0,00
3	RASHODI POSLOVANJA	15.014,31	21.000,00	0,00	0,00	0,00	0,00
38	OSTALI RASHODI	15.014,31	21.000,00	0,00	0,00	0,00	0,00
3	RASHODI POSLOVANJA	15.014,31	0,00	0,00	0,00	0,00	0,00
38	OSTALI RASHODI	15.014,31	0,00	0,00	0,00	0,00	0,00
A100604	MANIFESTACIJE U OPĆINI ADVENT	20.539,37	22.000,00	25.000,00	113,64	16.000,00	16.000,00
11	Izvorni prihodi -općinski proračun	0,00	0,00	25.000,00		16.000,00	16.000,00
3	RASHODI POSLOVANJA	0,00	0,00	25.000,00		16.000,00	16.000,00
32	MATERIJALNI RASHODI	0,00	0,00	25.000,00		16.000,00	16.000,00
3	RASHODI POSLOVANJA	0,00	0,00	25.000,00		16.000,00	16.000,00
32	MATERIJALNI RASHODI	0,00	0,00	25.000,00		16.000,00	16.000,00
13	Opći prihodi i primici	20.539,37	22.000,00	0,00	0,00	0,00	0,00

3	RASHODI POSLOVANJA	20.539,37	22.000,00	0,00	0,00	0,00	0,00
32	MATERIJALNI RASHODI	20.539,37	22.000,00	0,00	0,00	0,00	0,00
3	RASHODI POSLOVANJA	20.539,37	0,00	0,00		0,00	0,00
32	MATERIJALNI RASHODI	20.539,37	0,00	0,00		0,00	0,00
<b>A100605</b>	<b>DEMOGRAFSKE MJERE</b>	<b>41.037,00</b>	<b>47.000,00</b>	<b>30.000,00</b>	<b>63,83</b>	<b>40.000,00</b>	<b>40.000,00</b>
11	<i>Izvorni prihodi -općinski proračun</i>	0,00	0,00	30.000,00		40.000,00	40.000,00
3	RASHODI POSLOVANJA	0,00	0,00	30.000,00		40.000,00	40.000,00
37	NAKNADE GRABA I KUĆAN OD OSIGURA. I DR.NAKNADE	0,00	0,00	15.000,00		20.000,00	20.000,00
38	OSTALI RASHODI	0,00	0,00	15.000,00		20.000,00	20.000,00
3	RASHODI POSLOVANJA	0,00	0,00	30.000,00		40.000,00	40.000,00
37	NAKNADE GRABA I KUĆAN OD OSIGURA. I DR.NAKNADE	0,00	0,00	15.000,00		20.000,00	20.000,00
38	OSTALI RASHODI	0,00	0,00	15.000,00		20.000,00	20.000,00
13	<i>Opći prihodi i primici</i>	41.037,00	47.000,00	0,00	0,00	0,00	0,00
3	RASHODI POSLOVANJA	41.037,00	47.000,00	0,00	0,00	0,00	0,00
37	NAKNADE GRABA I KUĆAN OD OSIGURA. I DR.NAKNADE	17.137,73	20.000,00	0,00	0,00	0,00	0,00
38	OSTALI RASHODI	23.899,27	27.000,00	0,00	0,00	0,00	0,00
3	RASHODI POSLOVANJA	41.037,00	0,00	0,00		0,00	0,00
37	NAKNADE GRABA I KUĆAN OD OSIGURA. I DR.NAKNADE	17.137,73	0,00	0,00		0,00	0,00
38	OSTALI RASHODI	23.899,27	0,00	0,00		0,00	0,00
1007	SOCIALNA SKRB I POMOĆI GRAĐANIMA	17.422,62	26.400,00	37.300,00	141,29	30.000,00	30.000,00
<b>A100701</b>	<b>POMOĆI GRAĐANIMA I KUĆANSTVIMA</b>	<b>8.037,24</b>	<b>16.700,00</b>	<b>24.600,00</b>	<b>147,31</b>	<b>16.000,00</b>	<b>16.000,00</b>
11	<i>Izvorni prihodi -općinski proračun</i>	0,00	0,00	24.600,00		16.000,00	16.000,00
3	RASHODI POSLOVANJA	0,00	0,00	24.600,00		16.000,00	16.000,00
37	NAKNADE GRABA I KUĆAN OD OSIGURA. I DR.NAKNADE	0,00	0,00	18.300,00		9.000,00	9.000,00
38	OSTALI RASHODI	0,00	0,00	6.300,00		7.000,00	7.000,00
3	RASHODI POSLOVANJA	0,00	0,00	24.600,00		16.000,00	16.000,00
37	NAKNADE GRABA I KUĆAN OD OSIGURA. I DR.NAKNADE	0,00	0,00	18.300,00		9.000,00	9.000,00
38	OSTALI RASHODI	0,00	0,00	6.300,00		7.000,00	7.000,00
13	<i>Opći prihodi i primici</i>	8.037,24	16.700,00	0,00	0,00	0,00	0,00
3	RASHODI POSLOVANJA	8.037,24	16.700,00	0,00	0,00	0,00	0,00
37	NAKNADE GRABA I KUĆAN OD OSIGURA. I DR.NAKNADE	4.656,00	8.000,00	0,00	0,00	0,00	0,00
38	OSTALI RASHODI	3.381,24	8.700,00	0,00	0,00	0,00	0,00
3	RASHODI POSLOVANJA	8.037,24	0,00	0,00		0,00	0,00
37	NAKNADE GRABA I KUĆAN OD OSIGURA. I DR.NAKNADE	4.656,00	0,00	0,00		0,00	0,00
38	OSTALI RASHODI	3.381,24	0,00	0,00		0,00	0,00
<b>A100702</b>	<b>CRVENI KRIŽ</b>	<b>2.785,38</b>	<b>3.000,00</b>	<b>6.000,00</b>	<b>200,00</b>	<b>7.000,00</b>	<b>7.000,00</b>
11	<i>Izvorni prihodi -općinski proračun</i>	0,00	0,00	6.000,00		7.000,00	7.000,00
3	RASHODI POSLOVANJA	0,00	0,00	6.000,00		7.000,00	7.000,00
38	OSTALI RASHODI	0,00	0,00	6.000,00		7.000,00	7.000,00
3	RASHODI POSLOVANJA	0,00	0,00	6.000,00		7.000,00	7.000,00
38	OSTALI RASHODI	0,00	0,00	6.000,00		7.000,00	7.000,00
13	<i>Opći prihodi i primici</i>	2.785,38	3.000,00	0,00	0,00	0,00	0,00
3	RASHODI POSLOVANJA	2.785,38	3.000,00	0,00	0,00	0,00	0,00
38	OSTALI RASHODI	2.785,38	3.000,00	0,00	0,00	0,00	0,00
3	RASHODI POSLOVANJA	2.785,38	0,00	0,00		0,00	0,00
38	OSTALI RASHODI	2.785,38	0,00	0,00		0,00	0,00
<b>A100703</b>	<b>POMOĆI VIJERSKIM ZAJEDNICAMA</b>	<b>6.600,00</b>	<b>6.700,00</b>	<b>6.700,00</b>	<b>100,00</b>	<b>7.000,00</b>	<b>7.000,00</b>
11	<i>Izvorni prihodi -općinski proračun</i>	0,00	0,00	6.700,00		7.000,00	7.000,00
3	RASHODI POSLOVANJA	0,00	0,00	6.700,00		7.000,00	7.000,00
38	OSTALI RASHODI	0,00	0,00	6.700,00		7.000,00	7.000,00
3	RASHODI POSLOVANJA	0,00	0,00	6.700,00		7.000,00	7.000,00
38	OSTALI RASHODI	0,00	0,00	6.700,00		7.000,00	7.000,00
13	<i>Opći prihodi i primici</i>	6.600,00	6.700,00	0,00	0,00	0,00	0,00
3	RASHODI POSLOVANJA	6.600,00	6.700,00	0,00	0,00	0,00	0,00
38	OSTALI RASHODI	6.600,00	6.700,00	0,00	0,00	0,00	0,00
3	RASHODI POSLOVANJA	6.600,00	0,00	0,00		0,00	0,00
38	OSTALI RASHODI	6.600,00	0,00	0,00		0,00	0,00
1008	PODRUČJE GOSPODARSTVA	16.154,46	17.700,00	13.500,00	76,27	10.700,00	10.700,00
<b>A100801</b>	<b>PROMDŽBA GOSPODARSTVA</b>	<b>2.654,46</b>	<b>2.700,00</b>	<b>3.500,00</b>	<b>129,63</b>	<b>2.700,00</b>	<b>2.700,00</b>
11	<i>Izvorni prihodi -općinski proračun</i>	0,00	0,00	3.500,00		2.700,00	2.700,00
3	RASHODI POSLOVANJA	0,00	0,00	3.500,00		2.700,00	2.700,00
32	MATERIJALNI RASHODI	0,00	0,00	3.500,00		2.700,00	2.700,00
3	RASHODI POSLOVANJA	0,00	0,00	3.500,00		2.700,00	2.700,00
32	MATERIJALNI RASHODI	0,00	0,00	3.500,00		2.700,00	2.700,00
13	<i>Opći prihodi i primici</i>	2.654,46	2.700,00	0,00	0,00	0,00	0,00
3	RASHODI POSLOVANJA	2.654,46	2.700,00	0,00	0,00	0,00	0,00
32	MATERIJALNI RASHODI	2.654,46	2.700,00	0,00	0,00	0,00	0,00
3	RASHODI POSLOVANJA	2.654,46	0,00	0,00		0,00	0,00
32	MATERIJALNI RASHODI	2.654,46	0,00	0,00		0,00	0,00

<b>A100803</b>	<b>POTPORE PODUZETNICIMA</b>	<b>13.500,00</b>	<b>15.000,00</b>	<b>10.000,00</b>	<b>66,67</b>	<b>8.000,00</b>	<b>8.000,00</b>
11	<i>Izvorni prihodi - općinski proračun</i>	0,00	0,00	10.000,00		8.000,00	8.000,00
3	RASHODI POSLOVANJA	0,00	0,00	10.000,00		8.000,00	8.000,00
35	SUBVENCIJE	0,00	0,00	10.000,00		8.000,00	8.000,00
3	RASHODI POSLOVANJA	0,00	0,00	10.000,00		8.000,00	8.000,00
35	SUBVENCIJE	0,00	0,00	10.000,00		8.000,00	8.000,00
13	<i>Opći prihodi i primici</i>	13.500,00	15.000,00	0,00	0,00	0,00	0,00
3	RASHODI POSLOVANJA	13.500,00	15.000,00	0,00	0,00	0,00	0,00
35	SUBVENCIJE	13.500,00	15.000,00	0,00	0,00	0,00	0,00
3	RASHODI POSLOVANJA	13.500,00	0,00	0,00		0,00	0,00
35	SUBVENCIJE	13.500,00	0,00	0,00		0,00	0,00
<b>1009</b>	<b>VATROGASTVO, ZAŠTITA OD POŽARA I CIVILNA ZAŠTITA</b>	<b>34.820,37</b>	<b>40.680,00</b>	<b>64.712,50</b>	<b>159,08</b>	<b>42.110,00</b>	<b>39.580,00</b>
<b>A100901</b>	<b>VATROGASTVO</b>	<b>31.029,96</b>	<b>35.000,00</b>	<b>43.000,00</b>	<b>122,86</b>	<b>34.000,00</b>	<b>34.000,00</b>
11	<i>Izvorni prihodi - općinski proračun</i>	0,00	0,00	43.000,00		34.000,00	34.000,00
3	RASHODI POSLOVANJA	0,00	0,00	43.000,00		34.000,00	34.000,00
38	OSTALI RASHODI	0,00	0,00	43.000,00		34.000,00	34.000,00
3	RASHODI POSLOVANJA	0,00	0,00	43.000,00		34.000,00	34.000,00
38	OSTALI RASHODI	0,00	0,00	43.000,00		34.000,00	34.000,00
13	<i>Opći prihodi i primici</i>	31.029,96	35.000,00	0,00	0,00	0,00	0,00
3	RASHODI POSLOVANJA	31.029,96	35.000,00	0,00	0,00	0,00	0,00
38	OSTALI RASHODI	31.029,96	35.000,00	0,00	0,00	0,00	0,00
3	RASHODI POSLOVANJA	31.029,96	0,00	0,00		0,00	0,00
38	OSTALI RASHODI	31.029,96	0,00	0,00		0,00	0,00
<b>A100902</b>	<b>UNAPREĐENJE CIVILNE ZAŠTITE</b>	<b>2.728,63</b>	<b>4.580,00</b>	<b>5.612,50</b>	<b>122,54</b>	<b>5.110,00</b>	<b>2.580,00</b>
11	<i>Izvorni prihodi - općinski proračun</i>	0,00	0,00	5.612,50		5.110,00	2.580,00
3	RASHODI POSLOVANJA	0,00	0,00	5.612,50		5.110,00	2.580,00
32	MATERIJALNI RASHODI	0,00	0,00	5.612,50		5.110,00	2.580,00
3	RASHODI POSLOVANJA	0,00	0,00	5.612,50		5.110,00	2.580,00
32	MATERIJALNI RASHODI	0,00	0,00	5.612,50		5.110,00	2.580,00
13	<i>Opći prihodi i primici</i>	2.728,63	4.580,00	0,00	0,00	0,00	0,00
3	RASHODI POSLOVANJA	2.728,63	4.580,00	0,00	0,00	0,00	0,00
32	MATERIJALNI RASHODI	2.728,63	4.180,00	0,00	0,00	0,00	0,00
38	OSTALI RASHODI	0,00	400,00	0,00	0,00	0,00	0,00
3	RASHODI POSLOVANJA	2.728,63	0,00	0,00		0,00	0,00
32	MATERIJALNI RASHODI	2.728,63	0,00	0,00		0,00	0,00
<b>A100903</b>	<b>HRVATSKA GORSKA SLUŽBA SPAŠAVANJA</b>	<b>1.061,78</b>	<b>1.100,00</b>	<b>1.100,00</b>	<b>100,00</b>	<b>3.000,00</b>	<b>3.000,00</b>
11	<i>Izvorni prihodi - općinski proračun</i>	0,00	0,00	1.100,00		3.000,00	3.000,00
3	RASHODI POSLOVANJA	0,00	0,00	1.100,00		3.000,00	3.000,00
38	OSTALI RASHODI	0,00	0,00	1.100,00		3.000,00	3.000,00
3	RASHODI POSLOVANJA	0,00	0,00	1.100,00		3.000,00	3.000,00
38	OSTALI RASHODI	0,00	0,00	1.100,00		3.000,00	3.000,00
13	<i>Opći prihodi i primici</i>	1.061,78	1.100,00	0,00	0,00	0,00	0,00
3	RASHODI POSLOVANJA	1.061,78	1.100,00	0,00	0,00	0,00	0,00
38	OSTALI RASHODI	1.061,78	1.100,00	0,00	0,00	0,00	0,00
3	RASHODI POSLOVANJA	1.061,78	0,00	0,00		0,00	0,00
38	OSTALI RASHODI	1.061,78	0,00	0,00		0,00	0,00
<b>A100904</b>	<b>PROSLAVA OBLJETNICE DVD a</b>	<b>0,00</b>	<b>0,00</b>	<b>15.000,00</b>		<b>0,00</b>	<b>0,00</b>
11	<i>Izvorni prihodi - općinski proračun</i>	0,00	0,00	15.000,00		0,00	0,00
3	RASHODI POSLOVANJA	0,00	0,00	15.000,00		0,00	0,00
38	OSTALI RASHODI	0,00	0,00	15.000,00		0,00	0,00
3	RASHODI POSLOVANJA	0,00	0,00	15.000,00		0,00	0,00
38	OSTALI RASHODI	0,00	0,00	15.000,00		0,00	0,00
<b>1012</b>	<b>IZGRADNJA I ODRŽ GRAB I KOMUNALNIH OBJEKATA U VL. OPĆINE</b>	<b>105.088,29</b>	<b>109.240,00</b>	<b>154.800,00</b>	<b>141,71</b>	<b>126.750,00</b>	<b>126.750,00</b>
<b>A101204</b>	<b>KOMUNALNI POGON</b>	<b>98.996,03</b>	<b>103.000,00</b>	<b>141.800,00</b>	<b>138,64</b>	<b>116.150,00</b>	<b>116.150,00</b>
11	<i>Izvorni prihodi - općinski proračun</i>	0,00	0,00	141.800,00		115.850,00	115.850,00
3	RASHODI POSLOVANJA	0,00	0,00	141.800,00		115.850,00	115.850,00
31	RASHODI ZA ZAPOSLENE	0,00	0,00	141.000,00		114.850,00	114.850,00
32	MATERIJALNI RASHODI	0,00	0,00	800,00		1.000,00	1.000,00
3	RASHODI POSLOVANJA	0,00	0,00	141.800,00		115.850,00	115.850,00
31	RASHODI ZA ZAPOSLENE	0,00	0,00	141.000,00		114.850,00	114.850,00
32	MATERIJALNI RASHODI	0,00	0,00	800,00		1.000,00	1.000,00
13	<i>Opći prihodi i primici</i>	98.996,03	103.000,00	0,00	0,00	0,00	0,00
3	RASHODI POSLOVANJA	98.996,03	103.000,00	0,00	0,00	0,00	0,00
31	RASHODI ZA ZAPOSLENE	98.253,35	102.000,00	0,00	0,00	0,00	0,00
32	MATERIJALNI RASHODI	742,68	1.000,00	0,00	0,00	0,00	0,00
3	RASHODI POSLOVANJA	98.996,03	0,00	0,00		0,00	0,00
31	RASHODI ZA ZAPOSLENE	98.253,35	0,00	0,00		0,00	0,00
32	MATERIJALNI RASHODI	742,68	0,00	0,00		0,00	0,00
50	<i>Pomoći iz državnog proračuna</i>	0,00	0,00	1.000,00		300,00	300,00
3	RASHODI POSLOVANJA	0,00	0,00	1.000,00		300,00	300,00
32	MATERIJALNI RASHODI	0,00	0,00	1.000,00		300,00	300,00
3	RASHODI POSLOVANJA	0,00	0,00	1.000,00		300,00	300,00
32	MATERIJALNI RASHODI	0,00	0,00	1.000,00		300,00	300,00
<b>A101205</b>	<b>JAVNI RAD</b>	<b>6.092,26</b>	<b>6.240,00</b>	<b>12.000,00</b>	<b>192,31</b>	<b>10.600,00</b>	<b>10.600,00</b>

51	<i>Tekuce pomoći</i>	6.092,26	6.240,00	0,00	0,00	0,00	0,00
3	RASHODI POSLOVANJA	6.092,26	6.240,00	0,00	0,00	0,00	0,00
31	RASHODI ZA ZAPOSLENE	5.852,26	6.000,00	0,00	0,00	0,00	0,00
32	MATERIJALNI RASHODI	240,00	240,00	0,00	0,00	0,00	0,00
3	RASHODI POSLOVANJA	6.092,26	0,00	0,00	0,00	0,00	0,00
31	RASHODI ZA ZAPOSLENE	5.852,26	0,00	0,00	0,00	0,00	0,00
32	MATERIJALNI RASHODI	240,00	0,00	0,00	0,00	0,00	0,00
56	<i>Fondovi EU</i>	0,00	0,00	12.000,00		10.600,00	10.600,00
3	RASHODI POSLOVANJA	0,00	0,00	12.000,00		10.600,00	10.600,00
31	RASHODI ZA ZAPOSLENE	0,00	0,00	11.700,00		10.000,00	10.000,00
32	MATERIJALNI RASHODI	0,00	0,00	300,00		600,00	600,00
561	<i>Evropski socijalni fond</i>	0,00	0,00	12.000,00		10.600,00	10.600,00
3	RASHODI POSLOVANJA	0,00	0,00	12.000,00		10.600,00	10.600,00
31	RASHODI ZA ZAPOSLENE	0,00	0,00	11.700,00		10.000,00	10.000,00
32	MATERIJALNI RASHODI	0,00	0,00	300,00		600,00	600,00
1013	PROGRAM GRAĐENJA KOMUNALNE INFRASTRUKTURE	802.702,06	899.000,00	1.237.000,00	137,60	467.000,00	467.000,00
A101301	NERAZVRSTANE CESTE	464.021,69	485.000,00	720.000,00	148,45	110.000,00	110.000,00
11	<i>Izvorni prihodi -općinski proračun</i>	0,00	0,00	0,00		100.000,00	100.000,00
4	RASHODI ZA NABAVU NEFINANCIJSKE IMOVINE	0,00	0,00	0,00		100.000,00	100.000,00
42	RASHODI ZA NABAVU PROIZVEDENE DUGOTRAJ IMOVINE	0,00	0,00	0,00		100.000,00	100.000,00
4	RASHODI ZA NABAVU NEFINANCIJSKE IMOVINE	0,00	0,00	0,00		100.000,00	100.000,00
42	RASHODI ZA NABAVU PROIZVEDENE DUGOTRAJ IMOVINE	0,00	0,00	0,00		100.000,00	100.000,00
13	<i>Opći prihodi i primici</i>	129.583,56	150.000,00	0,00	0,00	0,00	0,00
4	RASHODI ZA NABAVU NEFINANCIJSKE IMOVINE	129.583,56	150.000,00	0,00	0,00	0,00	0,00
45	RASHODI ZA DODATNA ULAGANJA NA NEFINAN.IMOV.	129.583,56	150.000,00	0,00	0,00	0,00	0,00
4	RASHODI ZA NABAVU NEFINANCIJSKE IMOVINE	129.583,56	0,00	0,00		0,00	0,00
45	RASHODI ZA DODATNA ULAGANJA NA NEFINAN.IMOV.	129.583,56	0,00	0,00		0,00	0,00
43	<i>Ostali prihodi za posebne namjene</i>	0,00	0,00	20.000,00		10.000,00	10.000,00
4	RASHODI ZA NABAVU NEFINANCIJSKE IMOVINE	0,00	0,00	20.000,00		10.000,00	10.000,00
42	RASHODI ZA NABAVU PROIZVEDENE DUGOTRAJ IMOVINE	0,00	0,00	20.000,00		10.000,00	10.000,00
4	RASHODI ZA NABAVU NEFINANCIJSKE IMOVINE	0,00	0,00	20.000,00		10.000,00	10.000,00
42	RASHODI ZA NABAVU PROIZVEDENE DUGOTRAJ IMOVINE	0,00	0,00	20.000,00		10.000,00	10.000,00
44	<i>Namjenski prihodi</i>	69.438,13	70.000,00	0,00	0,00	0,00	0,00
4	RASHODI ZA NABAVU NEFINANCIJSKE IMOVINE	69.438,13	70.000,00	0,00	0,00	0,00	0,00
42	RASHODI ZA NABAVU PROIZVEDENE DUGOTRAJ IMOVINE	69.438,13	70.000,00	0,00	0,00	0,00	0,00
4	RASHODI ZA NABAVU NEFINANCIJSKE IMOVINE	69.438,13	0,00	0,00		0,00	0,00
42	RASHODI ZA NABAVU PROIZVEDENE DUGOTRAJ IMOVINE	69.438,13	0,00	0,00		0,00	0,00
50	<i>Pomoći iz državnog proračuna</i>	0,00	0,00	350.000,00		0,00	0,00
4	RASHODI ZA NABAVU NEFINANCIJSKE IMOVINE	0,00	0,00	350.000,00		0,00	0,00
42	RASHODI ZA NABAVU PROIZVEDENE DUGOTRAJ IMOVINE	0,00	0,00	350.000,00		0,00	0,00
4	RASHODI ZA NABAVU NEFINANCIJSKE IMOVINE	0,00	0,00	350.000,00		0,00	0,00
42	RASHODI ZA NABAVU PROIZVEDENE DUGOTRAJ IMOVINE	0,00	0,00	350.000,00		0,00	0,00
52	<i>Ostale pomoći</i>	265.000,00	265.000,00	350.000,00	132,08	0,00	0,00
4	RASHODI ZA NABAVU NEFINANCIJSKE IMOVINE	265.000,00	265.000,00	350.000,00	132,08	0,00	0,00
42	RASHODI ZA NABAVU PROIZVEDENE DUGOTRAJ IMOVINE	0,00	0,00	350.000,00		0,00	0,00
45	RASHODI ZA DODATNA ULAGANJA NA NEFINAN.IMOV.	265.000,00	265.000,00	0,00	0,00	0,00	0,00
520	<i>Evropski socijalni fond</i>	265.000,00	0,00	0,00		0,00	0,00
522	<i>Kapitalne pomoći</i>	0,00	0,00	350.000,00		0,00	0,00
4	RASHODI ZA NABAVU NEFINANCIJSKE IMOVINE	265.000,00	0,00	350.000,00		0,00	0,00
42	RASHODI ZA NABAVU PROIZVEDENE DUGOTRAJ IMOVINE	0,00	0,00	350.000,00		0,00	0,00
45	RASHODI ZA DODATNA ULAGANJA NA NEFINAN.IMOV.	265.000,00	0,00	0,00		0,00	0,00
A101302	GROBLJA	0,00	0,00	30.000,00		30.000,00	30.000,00
11	<i>Izvorni prihodi -općinski proračun</i>	0,00	0,00	0,00		30.000,00	30.000,00
4	RASHODI ZA NABAVU NEFINANCIJSKE IMOVINE	0,00	0,00	0,00		30.000,00	30.000,00
42	RASHODI ZA NABAVU PROIZVEDENE DUGOTRAJ IMOVINE	0,00	0,00	0,00		30.000,00	30.000,00
4	RASHODI ZA NABAVU NEFINANCIJSKE IMOVINE	0,00	0,00	0,00		30.000,00	30.000,00
42	RASHODI ZA NABAVU PROIZVEDENE DUGOTRAJ IMOVINE	0,00	0,00	0,00		30.000,00	30.000,00
52	<i>Ostale pomoći</i>	0,00	0,00	30.000,00		0,00	0,00
4	RASHODI ZA NABAVU NEFINANCIJSKE IMOVINE	0,00	0,00	30.000,00		0,00	0,00
42	RASHODI ZA NABAVU PROIZVEDENE DUGOTRAJ IMOVINE	0,00	0,00	30.000,00		0,00	0,00
522	<i>Kapitalne pomoći</i>	0,00	0,00	30.000,00		0,00	0,00

4	RASHODI ZA NABAVU NEFINANCIJSKE IMOVINE	0,00	0,00	30.000,00	0,00	0,00
42	RASHODI ZA NABAVU PROIZVEDENE DUGOTRAJ IMOVINE	0,00	0,00	30.000,00	0,00	0,00
<b>A101303</b>	<b>JAVNA RASVJETA</b>	<b>0,00</b>	<b>0,00</b>	<b>70.000,00</b>	<b>70.000,00</b>	<b>70.000,00</b>
43	<i>Ostali prihodi za posebne namjene</i>	0,00	0,00	28.000,00	0,00	0,00
4	RASHODI ZA NABAVU NEFINANCIJSKE IMOVINE	0,00	0,00	28.000,00	0,00	0,00
42	RASHODI ZA NABAVU PROIZVEDENE DUGOTRAJ IMOVINE	0,00	0,00	28.000,00	0,00	0,00
4	RASHODI ZA NABAVU NEFINANCIJSKE IMOVINE	0,00	0,00	28.000,00	0,00	0,00
42	RASHODI ZA NABAVU PROIZVEDENE DUGOTRAJ IMOVINE	0,00	0,00	28.000,00	0,00	0,00
52	<i>Ostale pomoći</i>	0,00	0,00	42.000,00	70.000,00	70.000,00
4	RASHODI ZA NABAVU NEFINANCIJSKE IMOVINE	0,00	0,00	42.000,00	70.000,00	70.000,00
42	RASHODI ZA NABAVU PROIZVEDENE DUGOTRAJ IMOVINE	0,00	0,00	42.000,00	70.000,00	70.000,00
522	<i>Kapitalne pomoći</i>	0,00	0,00	42.000,00	70.000,00	70.000,00
4	RASHODI ZA NABAVU NEFINANCIJSKE IMOVINE	0,00	0,00	42.000,00	70.000,00	70.000,00
42	RASHODI ZA NABAVU PROIZVEDENE DUGOTRAJ IMOVINE	0,00	0,00	42.000,00	70.000,00	70.000,00
<b>A101304</b>	<b>JAVNE PROMETNE POVRŠINE</b>	<b>170.986,73</b>	<b>176.000,00</b>	<b>270.000,00</b>	<b>153,41</b>	<b>200.000,00</b>
44	<i>Namjenski prihodi</i>	60.761,10	61.000,00	0,00	0,00	0,00
4	RASHODI ZA NABAVU NEFINANCIJSKE IMOVINE	60.761,10	61.000,00	0,00	0,00	0,00
42	RASHODI ZA NABAVU PROIZVEDENE DUGOTRAJ IMOVINE	60.761,10	61.000,00	0,00	0,00	0,00
4	RASHODI ZA NABAVU NEFINANCIJSKE IMOVINE	60.761,10	0,00	0,00	0,00	0,00
42	RASHODI ZA NABAVU PROIZVEDENE DUGOTRAJ IMOVINE	60.761,10	0,00	0,00	0,00	0,00
50	<i>Pomoći iz državnog proračuna</i>	0,00	0,00	150.000,00	200.000,00	200.000,00
4	RASHODI ZA NABAVU NEFINANCIJSKE IMOVINE	0,00	0,00	150.000,00	200.000,00	200.000,00
42	RASHODI ZA NABAVU PROIZVEDENE DUGOTRAJ IMOVINE	0,00	0,00	150.000,00	200.000,00	200.000,00
4	RASHODI ZA NABAVU NEFINANCIJSKE IMOVINE	0,00	0,00	150.000,00	200.000,00	200.000,00
42	RASHODI ZA NABAVU PROIZVEDENE DUGOTRAJ IMOVINE	0,00	0,00	150.000,00	200.000,00	200.000,00
52	<i>Ostale pomoći</i>	110.225,63	115.000,00	50.000,00	43,48	0,00
4	RASHODI ZA NABAVU NEFINANCIJSKE IMOVINE	110.225,63	115.000,00	50.000,00	43,48	0,00
42	RASHODI ZA NABAVU PROIZVEDENE DUGOTRAJ IMOVINE	110.225,63	115.000,00	50.000,00	43,48	0,00
520	<i>Kapitalne pomoći</i>	110.225,63	0,00	0,00	0,00	0,00
522	<i>Kapitalne pomoći</i>	0,00	0,00	50.000,00	0,00	0,00
4	RASHODI ZA NABAVU NEFINANCIJSKE IMOVINE	110.225,63	0,00	50.000,00	0,00	0,00
42	RASHODI ZA NABAVU PROIZVEDENE DUGOTRAJ IMOVINE	110.225,63	0,00	50.000,00	0,00	0,00
71	<i>Prihodi od prodaje i zamjene nefinancijske imovine</i>	0,00	0,00	70.000,00	0,00	0,00
4	RASHODI ZA NABAVU NEFINANCIJSKE IMOVINE	0,00	0,00	70.000,00	0,00	0,00
42	RASHODI ZA NABAVU PROIZVEDENE DUGOTRAJ IMOVINE	0,00	0,00	70.000,00	0,00	0,00
4	RASHODI ZA NABAVU NEFINANCIJSKE IMOVINE	0,00	0,00	70.000,00	0,00	0,00
42	RASHODI ZA NABAVU PROIZVEDENE DUGOTRAJ IMOVINE	0,00	0,00	70.000,00	0,00	0,00
<b>A101305</b>	<b>JAVNE POVRŠINE OSTALE</b>	<b>0,00</b>	<b>0,00</b>	<b>147.000,00</b>	<b>57.000,00</b>	<b>57.000,00</b>
11	<i>Izvorni prihodi -opcinski proračun</i>	0,00	0,00	7.000,00	7.000,00	7.000,00
4	RASHODI ZA NABAVU NEFINANCIJSKE IMOVINE	0,00	0,00	7.000,00	7.000,00	7.000,00
42	RASHODI ZA NABAVU PROIZVEDENE DUGOTRAJ IMOVINE	0,00	0,00	7.000,00	7.000,00	7.000,00
4	RASHODI ZA NABAVU NEFINANCIJSKE IMOVINE	0,00	0,00	7.000,00	7.000,00	7.000,00
42	RASHODI ZA NABAVU PROIZVEDENE DUGOTRAJ IMOVINE	0,00	0,00	7.000,00	7.000,00	7.000,00
50	<i>Pomoći iz državnog proračuna</i>	0,00	0,00	10.000,00	0,00	0,00
4	RASHODI ZA NABAVU NEFINANCIJSKE IMOVINE	0,00	0,00	10.000,00	0,00	0,00
42	RASHODI ZA NABAVU PROIZVEDENE DUGOTRAJ IMOVINE	0,00	0,00	10.000,00	0,00	0,00
4	RASHODI ZA NABAVU NEFINANCIJSKE IMOVINE	0,00	0,00	10.000,00	0,00	0,00
42	RASHODI ZA NABAVU PROIZVEDENE DUGOTRAJ IMOVINE	0,00	0,00	10.000,00	0,00	0,00
52	<i>Ostale pomoći</i>	0,00	0,00	130.000,00	50.000,00	50.000,00
4	RASHODI ZA NABAVU NEFINANCIJSKE IMOVINE	0,00	0,00	130.000,00	50.000,00	50.000,00
42	RASHODI ZA NABAVU PROIZVEDENE DUGOTRAJ IMOVINE	0,00	0,00	130.000,00	50.000,00	50.000,00
522	<i>Kapitalne pomoći</i>	0,00	0,00	130.000,00	50.000,00	50.000,00
4	RASHODI ZA NABAVU NEFINANCIJSKE IMOVINE	0,00	0,00	130.000,00	50.000,00	50.000,00
42	RASHODI ZA NABAVU PROIZVEDENE DUGOTRAJ IMOVINE	0,00	0,00	130.000,00	50.000,00	50.000,00
<b>A101306</b>	<b>OSTALE GRAĐEVINE JAVNE NAMJENE</b>	<b>167.693,64</b>	<b>238.000,00</b>	<b>0,00</b>	<b>0,00</b>	<b>0,00</b>
13	<i>Opći prihodi i primici</i>	167.693,64	215.000,00	0,00	0,00	0,00
4	RASHODI ZA NABAVU NEFINANCIJSKE IMOVINE	167.693,64	215.000,00	0,00	0,00	0,00
42	RASHODI ZA NABAVU PROIZVEDENE DUGOTRAJ IMOVINE	144.770,19	185.000,00	0,00	0,00	0,00
45	RASHODI ZA DODATNA ULAGANJA NA NEFINAN.IMOV.	22.923,45	30.000,00	0,00	0,00	0,00

4	RASHODI ZA NABAVU NEFINANCIJSKE IMOVINE	167.693,64	0,00	0,00	0,00	0,00	0,00
42	RASHODI ZA NABAVU PROIZVEDENE DUGOTRAJ IMOVINE	144.770,19	0,00	0,00	0,00	0,00	0,00
45	RASHODI ZA DODATNA ULAGANJA NA NEFINAN IMOV.	22.923,45	0,00	0,00	0,00	0,00	0,00
51	<i>Tekuće pomoći</i>	0,00	13.000,00	0,00	0,00	0,00	0,00
4	RASHODI ZA NABAVU NEFINANCIJSKE IMOVINE	0,00	13.000,00	0,00	0,00	0,00	0,00
42	RASHODI ZA NABAVU PROIZVEDENE DUGOTRAJ IMOVINE	0,00	13.000,00	0,00	0,00	0,00	0,00
59	<i>Fondovi EU</i>	0,00	10.000,00	0,00	0,00	0,00	0,00
4	RASHODI ZA NABAVU NEFINANCIJSKE IMOVINE	0,00	10.000,00	0,00	0,00	0,00	0,00
42	RASHODI ZA NABAVU PROIZVEDENE DUGOTRAJ IMOVINE	0,00	10.000,00	0,00	0,00	0,00	0,00
1014	PROGRAM ODRŽAVANJA KOMUNALNE INFRASTRUKTURE	274.618,01	365.300,00	384.600,00	105,28	328.400,00	328.400,00
A101401	NERAZVRSTANE CESTE	28.231,75	45.000,00	111.000,00	246,67	91.000,00	91.000,00
40	<i>Prihodi od komun. naknade i komun. doprinosa</i>	0,00	0,00	80.000,00		50.000,00	50.000,00
3	RASHODI POSLOVANJA	0,00	0,00	80.000,00		50.000,00	50.000,00
32	MATERIJALNI RASHODI	0,00	0,00	80.000,00		50.000,00	50.000,00
3	RASHODI POSLOVANJA	0,00	0,00	80.000,00		50.000,00	50.000,00
32	MATERIJALNI RASHODI	0,00	0,00	80.000,00		50.000,00	50.000,00
43	<i>Ostali prihodi za posebne namjene</i>	0,00	0,00	11.000,00		11.000,00	11.000,00
3	RASHODI POSLOVANJA	0,00	0,00	11.000,00		11.000,00	11.000,00
32	MATERIJALNI RASHODI	0,00	0,00	11.000,00		11.000,00	11.000,00
3	RASHODI POSLOVANJA	0,00	0,00	11.000,00		11.000,00	11.000,00
32	MATERIJALNI RASHODI	0,00	0,00	11.000,00		11.000,00	11.000,00
44	<i>Namjenski prihodi</i>	11.806,75	25.000,00	0,00	0,00	0,00	0,00
3	RASHODI POSLOVANJA	11.806,75	25.000,00	0,00	0,00	0,00	0,00
32	MATERIJALNI RASHODI	11.806,75	25.000,00	0,00	0,00	0,00	0,00
3	RASHODI POSLOVANJA	11.806,75	0,00	0,00		0,00	0,00
32	MATERIJALNI RASHODI	11.806,75	0,00	0,00		0,00	0,00
51	<i>Tekuće pomoći</i>	16.425,00	20.000,00	0,00	0,00	0,00	0,00
3	RASHODI POSLOVANJA	16.425,00	20.000,00	0,00	0,00	0,00	0,00
32	MATERIJALNI RASHODI	16.425,00	20.000,00	0,00	0,00	0,00	0,00
3	RASHODI POSLOVANJA	16.425,00	0,00	0,00		0,00	0,00
32	MATERIJALNI RASHODI	16.425,00	0,00	0,00		0,00	0,00
52	<i>Ostale pomoći</i>	0,00	0,00	20.000,00		30.000,00	30.000,00
3	RASHODI POSLOVANJA	0,00	0,00	20.000,00		30.000,00	30.000,00
32	MATERIJALNI RASHODI	0,00	0,00	20.000,00		30.000,00	30.000,00
521	<i>Tekuće pomoći</i>	0,00	0,00	20.000,00		30.000,00	30.000,00
3	RASHODI POSLOVANJA	0,00	0,00	20.000,00		30.000,00	30.000,00
32	MATERIJALNI RASHODI	0,00	0,00	20.000,00		30.000,00	30.000,00
A101402	GROBLJA	69,05	3.300,00	5.300,00	160,61	5.400,00	5.400,00
11	<i>Izvorni prihodi -općinski proračun</i>	0,00	0,00	4.000,00		0,00	0,00
3	RASHODI POSLOVANJA	0,00	0,00	4.000,00		0,00	0,00
32	MATERIJALNI RASHODI	0,00	0,00	4.000,00		0,00	0,00
3	RASHODI POSLOVANJA	0,00	0,00	4.000,00		0,00	0,00
32	MATERIJALNI RASHODI	0,00	0,00	4.000,00		0,00	0,00
43	<i>Ostali prihodi za posebne namjene</i>	0,00	0,00	1.300,00		5.400,00	5.400,00
3	RASHODI POSLOVANJA	0,00	0,00	1.300,00		5.400,00	5.400,00
32	MATERIJALNI RASHODI	0,00	0,00	1.300,00		5.400,00	5.400,00
3	RASHODI POSLOVANJA	0,00	0,00	1.300,00		5.400,00	5.400,00
32	MATERIJALNI RASHODI	0,00	0,00	1.300,00		5.400,00	5.400,00
44	<i>Namjenski prihodi</i>	69,05	3.300,00	0,00	0,00	0,00	0,00
3	RASHODI POSLOVANJA	69,05	3.300,00	0,00	0,00	0,00	0,00
32	MATERIJALNI RASHODI	69,05	3.300,00	0,00	0,00	0,00	0,00
3	RASHODI POSLOVANJA	69,05	0,00	0,00		0,00	0,00
32	MATERIJALNI RASHODI	69,05	0,00	0,00		0,00	0,00
A101403	JAVNA RASVJETA	38.645,11	51.300,00	51.300,00	100,00	52.000,00	52.000,00
11	<i>Izvorni prihodi -općinski proračun</i>	0,00	0,00	1.300,00		0,00	0,00
3	RASHODI POSLOVANJA	0,00	0,00	1.300,00		0,00	0,00
32	MATERIJALNI RASHODI	0,00	0,00	1.300,00		0,00	0,00
3	RASHODI POSLOVANJA	0,00	0,00	1.300,00		0,00	0,00
32	MATERIJALNI RASHODI	0,00	0,00	1.300,00		0,00	0,00
13	<i>Opći prihodi i primici</i>	4.292,75	10.000,00	0,00	0,00	0,00	0,00
3	RASHODI POSLOVANJA	4.292,75	10.000,00	0,00	0,00	0,00	0,00
32	MATERIJALNI RASHODI	4.292,75	10.000,00	0,00	0,00	0,00	0,00
3	RASHODI POSLOVANJA	4.292,75	0,00	0,00		0,00	0,00
32	MATERIJALNI RASHODI	4.292,75	0,00	0,00		0,00	0,00
43	<i>Ostali prihodi za posebne namjene</i>	0,00	0,00	50.000,00		52.000,00	52.000,00
3	RASHODI POSLOVANJA	0,00	0,00	50.000,00		52.000,00	52.000,00
32	MATERIJALNI RASHODI	0,00	0,00	50.000,00		52.000,00	52.000,00
3	RASHODI POSLOVANJA	0,00	0,00	50.000,00		52.000,00	52.000,00
32	MATERIJALNI RASHODI	0,00	0,00	50.000,00		52.000,00	52.000,00
44	<i>Namjenski prihodi</i>	34.352,36	41.300,00	0,00	0,00	0,00	0,00
3	RASHODI POSLOVANJA	34.352,36	41.300,00	0,00	0,00	0,00	0,00
32	MATERIJALNI RASHODI	34.352,36	41.300,00	0,00	0,00	0,00	0,00

3	RASHODI POSLOVANJA	34.352,36	0,00	0,00	0,00	0,00	
32	MATERIJALNI RASHODI	34.352,36	0,00	0,00	0,00	0,00	
<b>A101404</b>	<b>ODRŽAVANJE GRAĐEVINA JAVNE NAMJENE</b>	<b>79.812,36</b>	<b>110.000,00</b>	<b>100.000,00</b>	<b>90,91</b>	<b>40.000,00</b>	<b>40.000,00</b>
13	<i>Opći prihodi i primici</i>	29.009,20	40.000,00	0,00	0,00	0,00	0,00
3	RASHODI POSLOVANJA	29.009,20	40.000,00	0,00	0,00	0,00	0,00
32	MATERIJALNI RASHODI	29.009,20	40.000,00	0,00	0,00	0,00	0,00
3	RASHODI POSLOVANJA	29.009,20	0,00	0,00	0,00	0,00	0,00
32	MATERIJALNI RASHODI	29.009,20	0,00	0,00	0,00	0,00	0,00
43	<i>Ostali prihodi za posebne namjene</i>	0,00	0,00	100.000,00	0,00	40.000,00	40.000,00
3	RASHODI POSLOVANJA	0,00	0,00	100.000,00	0,00	40.000,00	40.000,00
32	MATERIJALNI RASHODI	0,00	0,00	100.000,00	0,00	40.000,00	40.000,00
3	RASHODI POSLOVANJA	0,00	0,00	100.000,00	0,00	40.000,00	40.000,00
32	MATERIJALNI RASHODI	0,00	0,00	100.000,00	0,00	40.000,00	40.000,00
44	<i>Namjenski prihodi</i>	50.803,16	70.000,00	0,00	0,00	0,00	0,00
3	RASHODI POSLOVANJA	50.803,16	70.000,00	0,00	0,00	0,00	0,00
32	MATERIJALNI RASHODI	50.803,16	70.000,00	0,00	0,00	0,00	0,00
3	RASHODI POSLOVANJA	50.803,16	0,00	0,00	0,00	0,00	0,00
32	MATERIJALNI RASHODI	50.803,16	0,00	0,00	0,00	0,00	0,00
<b>A101405</b>	<b>JAVNE ZELENE POVRŠINE</b>	<b>48.352,25</b>	<b>59.200,00</b>	<b>52.000,00</b>	<b>87,84</b>	<b>65.000,00</b>	<b>65.000,00</b>
11	<i>Izvorni prihodi -opcinski proračun</i>	0,00	0,00	12.000,00	0,00	20.000,00	20.000,00
3	RASHODI POSLOVANJA	0,00	0,00	12.000,00	0,00	20.000,00	20.000,00
32	MATERIJALNI RASHODI	0,00	0,00	12.000,00	0,00	20.000,00	20.000,00
3	RASHODI POSLOVANJA	0,00	0,00	12.000,00	0,00	20.000,00	20.000,00
32	MATERIJALNI RASHODI	0,00	0,00	12.000,00	0,00	20.000,00	20.000,00
13	<i>Opći prihodi i primici</i>	25.132,95	32.000,00	0,00	0,00	0,00	0,00
3	RASHODI POSLOVANJA	9.780,80	12.000,00	0,00	0,00	0,00	0,00
32	MATERIJALNI RASHODI	9.780,80	12.000,00	0,00	0,00	0,00	0,00
4	RASHODI ZA NABAVU NEFINANCIJSKE IMOVINE	15.352,15	20.000,00	0,00	0,00	0,00	0,00
42	RASHODI ZA NABAVU PROIZVEDENE DUGOTRAJ IMOVINE	15.352,15	20.000,00	0,00	0,00	0,00	0,00
3	RASHODI POSLOVANJA	9.780,80	0,00	0,00	0,00	0,00	0,00
32	MATERIJALNI RASHODI	9.780,80	0,00	0,00	0,00	0,00	0,00
4	RASHODI ZA NABAVU NEFINANCIJSKE IMOVINE	15.352,15	0,00	0,00	0,00	0,00	0,00
42	RASHODI ZA NABAVU PROIZVEDENE DUGOTRAJ IMOVINE	15.352,15	0,00	0,00	0,00	0,00	0,00
43	<i>Ostali prihodi za posebne namjene</i>	0,00	0,00	24.000,00	0,00	45.000,00	45.000,00
3	RASHODI POSLOVANJA	0,00	0,00	14.000,00	0,00	0,00	0,00
32	MATERIJALNI RASHODI	0,00	0,00	14.000,00	0,00	0,00	0,00
4	RASHODI ZA NABAVU NEFINANCIJSKE IMOVINE	0,00	0,00	10.000,00	0,00	45.000,00	45.000,00
42	RASHODI ZA NABAVU PROIZVEDENE DUGOTRAJ IMOVINE	0,00	0,00	10.000,00	0,00	45.000,00	45.000,00
3	RASHODI POSLOVANJA	0,00	0,00	14.000,00	0,00	0,00	0,00
32	MATERIJALNI RASHODI	0,00	0,00	14.000,00	0,00	0,00	0,00
4	RASHODI ZA NABAVU NEFINANCIJSKE IMOVINE	0,00	0,00	10.000,00	0,00	45.000,00	45.000,00
42	RASHODI ZA NABAVU PROIZVEDENE DUGOTRAJ IMOVINE	0,00	0,00	10.000,00	0,00	45.000,00	45.000,00
44	<i>Namjenski prihodi</i>	15.019,30	19.000,00	0,00	0,00	0,00	0,00
3	RASHODI POSLOVANJA	15.019,30	19.000,00	0,00	0,00	0,00	0,00
32	MATERIJALNI RASHODI	15.019,30	19.000,00	0,00	0,00	0,00	0,00
3	RASHODI POSLOVANJA	15.019,30	0,00	0,00	0,00	0,00	0,00
32	MATERIJALNI RASHODI	15.019,30	0,00	0,00	0,00	0,00	0,00
50	<i>Pomoći iz državnog proračuna</i>	0,00	0,00	16.000,00	0,00	0,00	0,00
3	RASHODI POSLOVANJA	0,00	0,00	1.000,00	0,00	0,00	0,00
32	MATERIJALNI RASHODI	0,00	0,00	1.000,00	0,00	0,00	0,00
4	RASHODI ZA NABAVU NEFINANCIJSKE IMOVINE	0,00	0,00	15.000,00	0,00	0,00	0,00
42	RASHODI ZA NABAVU PROIZVEDENE DUGOTRAJ IMOVINE	0,00	0,00	15.000,00	0,00	0,00	0,00
3	RASHODI POSLOVANJA	0,00	0,00	1.000,00	0,00	0,00	0,00
32	MATERIJALNI RASHODI	0,00	0,00	1.000,00	0,00	0,00	0,00
4	RASHODI ZA NABAVU NEFINANCIJSKE IMOVINE	0,00	0,00	15.000,00	0,00	0,00	0,00
42	RASHODI ZA NABAVU PROIZVEDENE DUGOTRAJ IMOVINE	0,00	0,00	15.000,00	0,00	0,00	0,00
52	<i>Ostale pomoći</i>	8.200,00	8.200,00	0,00	0,00	0,00	0,00
4	RASHODI ZA NABAVU NEFINANCIJSKE IMOVINE	8.200,00	8.200,00	0,00	0,00	0,00	0,00
42	RASHODI ZA NABAVU PROIZVEDENE DUGOTRAJ IMOVINE	8.200,00	8.200,00	0,00	0,00	0,00	0,00
520	<i>Tekuće pomoći</i>	8.200,00	0,00	0,00	0,00	0,00	0,00
4	RASHODI ZA NABAVU NEFINANCIJSKE IMOVINE	8.200,00	0,00	0,00	0,00	0,00	0,00
42	RASHODI ZA NABAVU PROIZVEDENE DUGOTRAJ IMOVINE	8.200,00	0,00	0,00	0,00	0,00	0,00
<b>A101407</b>	<b>ODRŽAVANJE ČISTOĆE JAVNIH POVRŠINA</b>	<b>9.014,45</b>	<b>15.000,00</b>	<b>10.000,00</b>	<b>66,67</b>	<b>20.000,00</b>	<b>20.000,00</b>
11	<i>Izvorni prihodi -opcinski proračun</i>	0,00	0,00	0,00	0,00	20.000,00	20.000,00
3	RASHODI POSLOVANJA	0,00	0,00	0,00	0,00	20.000,00	20.000,00
32	MATERIJALNI RASHODI	0,00	0,00	0,00	0,00	20.000,00	20.000,00
3	RASHODI POSLOVANJA	0,00	0,00	0,00	0,00	20.000,00	20.000,00
32	MATERIJALNI RASHODI	0,00	0,00	0,00	0,00	20.000,00	20.000,00
13	<i>Opći prihodi i primici</i>	9.014,45	15.000,00	0,00	0,00	0,00	0,00

3	RASHODI POSLOVANJA	9.014,45	15.000,00	0,00	0,00	0,00	0,00
32	MATERIJALNI RASHODI	9.014,45	15.000,00	0,00	0,00	0,00	0,00
3	RASHODI POSLOVANJA	9.014,45	0,00	0,00	0,00	0,00	0,00
32	MATERIJALNI RASHODI	9.014,45	0,00	0,00	0,00	0,00	0,00
50	<i>Pomoći iz državnog proračuna</i>	0,00	0,00	10.000,00	0,00	0,00	0,00
3	RASHODI POSLOVANJA	0,00	0,00	10.000,00	0,00	0,00	0,00
32	MATERIJALNI RASHODI	0,00	0,00	10.000,00	0,00	0,00	0,00
3	RASHODI POSLOVANJA	0,00	0,00	10.000,00	0,00	0,00	0,00
32	MATERIJALNI RASHODI	0,00	0,00	10.000,00	0,00	0,00	0,00
<b>A101408</b>	<b>PROVOĐENJE DERATIZACIJE, DEZINFEKCIJE I DEZINSEKCIJE</b>	<b>45.162,50</b>	<b>50.000,00</b>	<b>35.000,00</b>	<b>70,00</b>	<b>35.000,00</b>	<b>35.000,00</b>
13	<i>Opći prihodi i primici</i>	45.162,50	50.000,00	0,00	0,00	0,00	0,00
3	RASHODI POSLOVANJA	45.162,50	50.000,00	0,00	0,00	0,00	0,00
32	MATERIJALNI RASHODI	45.162,50	50.000,00	0,00	0,00	0,00	0,00
3	RASHODI POSLOVANJA	45.162,50	0,00	0,00	0,00	0,00	0,00
32	MATERIJALNI RASHODI	45.162,50	0,00	0,00	0,00	0,00	0,00
50	<i>Pomoći iz državnog proračuna</i>	0,00	0,00	35.000,00	35.000,00	35.000,00	35.000,00
3	RASHODI POSLOVANJA	0,00	0,00	35.000,00	35.000,00	35.000,00	35.000,00
32	MATERIJALNI RASHODI	0,00	0,00	35.000,00	35.000,00	35.000,00	35.000,00
3	RASHODI POSLOVANJA	0,00	0,00	35.000,00	35.000,00	35.000,00	35.000,00
32	MATERIJALNI RASHODI	0,00	0,00	35.000,00	35.000,00	35.000,00	35.000,00
<b>A101409</b>	<b>ZBRINJAVANJE ŽIVOTINJA</b>	<b>25.330,54</b>	<b>31.500,00</b>	<b>20.000,00</b>	<b>63,49</b>	<b>20.000,00</b>	<b>20.000,00</b>
13	<i>Opći prihodi i primici</i>	25.330,54	31.500,00	0,00	0,00	0,00	0,00
3	RASHODI POSLOVANJA	25.330,54	31.500,00	0,00	0,00	0,00	0,00
32	MATERIJALNI RASHODI	24.003,54	30.000,00	0,00	0,00	0,00	0,00
38	OSTALI RASHODI	1.327,00	1.500,00	0,00	0,00	0,00	0,00
3	RASHODI POSLOVANJA	25.330,54	0,00	0,00	0,00	0,00	0,00
32	MATERIJALNI RASHODI	24.003,54	0,00	0,00	0,00	0,00	0,00
38	OSTALI RASHODI	1.327,00	0,00	0,00	0,00	0,00	0,00
50	<i>Pomoći iz državnog proračuna</i>	0,00	0,00	20.000,00	20.000,00	20.000,00	20.000,00
3	RASHODI POSLOVANJA	0,00	0,00	20.000,00	20.000,00	20.000,00	20.000,00
32	MATERIJALNI RASHODI	0,00	0,00	20.000,00	20.000,00	20.000,00	20.000,00
3	RASHODI POSLOVANJA	0,00	0,00	20.000,00	20.000,00	20.000,00	20.000,00
32	MATERIJALNI RASHODI	0,00	0,00	20.000,00	20.000,00	20.000,00	20.000,00
<b>1015</b>	<b>ZAŽELI-PROGRAM ZAPOŠLJAVANJA ŽENA: "DONA"-DOPRINOSIM I NAPREDUJEM</b>	<b>142.976,30</b>	<b>169.800,00</b>	<b>299.350,00</b>	<b>176,30</b>	<b>302.550,00</b>	<b>0,00</b>
<b>A101501</b>	<b>ZAPOŠLJAVANJE ŽENA IZ CILJANIH SKUPINA</b>	<b>113.421,29</b>	<b>129.500,00</b>	<b>248.500,00</b>	<b>191,89</b>	<b>248.500,00</b>	<b>0,00</b>
56	<i>Fondovi EU</i>	0,00	0,00	248.500,00	248.500,00	248.500,00	0,00
3	RASHODI POSLOVANJA	0,00	0,00	248.500,00	248.500,00	248.500,00	0,00
31	RASHODI ZA ZAPOSLENE	0,00	0,00	230.000,00	230.000,00	230.000,00	0,00
32	MATERIJALNI RASHODI	0,00	0,00	18.500,00	18.500,00	18.500,00	0,00
561	<i>Evropski socijalni fond</i>	0,00	0,00	248.500,00	248.500,00	248.500,00	0,00
3	RASHODI POSLOVANJA	0,00	0,00	248.500,00	248.500,00	248.500,00	0,00
31	RASHODI ZA ZAPOSLENE	0,00	0,00	230.000,00	230.000,00	230.000,00	0,00
32	MATERIJALNI RASHODI	0,00	0,00	18.500,00	18.500,00	18.500,00	0,00
59	<i>Fondovi EU</i>	113.421,29	129.500,00	0,00	0,00	0,00	0,00
3	RASHODI POSLOVANJA	113.421,29	129.500,00	0,00	0,00	0,00	0,00
31	RASHODI ZA ZAPOSLENE	101.234,78	112.000,00	0,00	0,00	0,00	0,00
32	MATERIJALNI RASHODI	12.186,51	17.500,00	0,00	0,00	0,00	0,00
3	RASHODI POSLOVANJA	113.421,29	0,00	0,00	0,00	0,00	0,00
31	RASHODI ZA ZAPOSLENE	101.234,78	0,00	0,00	0,00	0,00	0,00
32	MATERIJALNI RASHODI	12.186,51	0,00	0,00	0,00	0,00	0,00
<b>A101502</b>	<b>OBRAZOVANJE I OSPOSOBLJAVANJE ŽENA IZ CILJANIH SKUPINA</b>	<b>1.262,50</b>	<b>1.300,00</b>	<b>0,00</b>	<b>0,00</b>	<b>0,00</b>	<b>0,00</b>
59	<i>Fondovi EU</i>	1.262,50	1.300,00	0,00	0,00	0,00	0,00
3	RASHODI POSLOVANJA	1.262,50	1.300,00	0,00	0,00	0,00	0,00
32	MATERIJALNI RASHODI	1.262,50	1.300,00	0,00	0,00	0,00	0,00
3	RASHODI POSLOVANJA	1.262,50	0,00	0,00	0,00	0,00	0,00
32	MATERIJALNI RASHODI	1.262,50	0,00	0,00	0,00	0,00	0,00
<b>A101503</b>	<b>PROMIDŽBA I VIDLJIVOST</b>	<b>640,00</b>	<b>1.700,00</b>	<b>3.700,00</b>	<b>217,65</b>	<b>3.700,00</b>	<b>0,00</b>
56	<i>Fondovi EU</i>	0,00	0,00	3.700,00	3.700,00	3.700,00	0,00
3	RASHODI POSLOVANJA	0,00	0,00	3.700,00	3.700,00	3.700,00	0,00
32	MATERIJALNI RASHODI	0,00	0,00	3.700,00	3.700,00	3.700,00	0,00
561	<i>Evropski socijalni fond</i>	0,00	0,00	3.700,00	3.700,00	3.700,00	0,00
3	RASHODI POSLOVANJA	0,00	0,00	3.700,00	3.700,00	3.700,00	0,00
32	MATERIJALNI RASHODI	0,00	0,00	3.700,00	3.700,00	3.700,00	0,00
59	<i>Fondovi EU</i>	640,00	1.700,00	0,00	0,00	0,00	0,00
3	RASHODI POSLOVANJA	640,00	1.700,00	0,00	0,00	0,00	0,00
32	MATERIJALNI RASHODI	640,00	1.700,00	0,00	0,00	0,00	0,00
3	RASHODI POSLOVANJA	640,00	0,00	0,00	0,00	0,00	0,00
32	MATERIJALNI RASHODI	640,00	0,00	0,00	0,00	0,00	0,00
<b>A101504</b>	<b>UPRAVLJANJE PROJEKTOM I ADMINISTRACIJA</b>	<b>24.934,58</b>	<b>34.500,00</b>	<b>47.150,00</b>	<b>136,67</b>	<b>50.350,00</b>	<b>0,00</b>
56	<i>Fondovi EU</i>	0,00	0,00	47.150,00	50.350,00	50.350,00	0,00
3	RASHODI POSLOVANJA	0,00	0,00	47.150,00	50.350,00	50.350,00	0,00
31	RASHODI ZA ZAPOSLENE	0,00	0,00	26.900,00	29.100,00	29.100,00	0,00
32	MATERIJALNI RASHODI	0,00	0,00	20.250,00	21.250,00	21.250,00	0,00

561	<i>Europski socijalni fond</i>	0,00	0,00	47.150,00	50.350,00	0,00
3	RASHODI POSLOVANJA	0,00	0,00	47.150,00	50.350,00	0,00
31	RASHODI ZA ZAPOSLENE	0,00	0,00	26.900,00	29.100,00	0,00
32	MATERIJALNI RASHODI	0,00	0,00	20.250,00	21.250,00	0,00
59	<i>Fondovi EU</i>	24.934,58	34.500,00	0,00	0,00	0,00
3	RASHODI POSLOVANJA	24.934,58	34.500,00	0,00	0,00	0,00
31	RASHODI ZA ZAPOSLENE	13.895,08	16.900,00	0,00	0,00	0,00
32	MATERIJALNI RASHODI	11.039,50	17.600,00	0,00	0,00	0,00
3	RASHODI POSLOVANJA	24.934,58	0,00	0,00	0,00	0,00
31	RASHODI ZA ZAPOSLENE	13.895,08	0,00	0,00	0,00	0,00
32	MATERIJALNI RASHODI	11.039,50	0,00	0,00	0,00	0,00
A101505	NEIZRAVNI TROŠKOVI	2.717,93	2.800,00	0,00	0,00	0,00
59	<i>Fondovi EU</i>	2.717,93	2.800,00	0,00	0,00	0,00
4	RASHODI ZA NABAVU NEFINANCIJSKE IMOVINE	2.717,93	2.800,00	0,00	0,00	0,00
42	RASHODI ZA NABAVU PROIZVEDENE DUGOTRAJ IMOVINE	2.717,93	2.800,00	0,00	0,00	0,00
4	RASHODI ZA NABAVU NEFINANCIJSKE IMOVINE	2.717,93	0,00	0,00	0,00	0,00
42	RASHODI ZA NABAVU PROIZVEDENE DUGOTRAJ IMOVINE	2.717,93	0,00	0,00	0,00	0,00
1016	ELEMENTARNA NEPOGODA	116.479,50	117.200,00	0,00	0,00	0,00
A101601	SANACIJA ŠTETE OD ELEMENTARNE NEPOGODE	116.479,50	117.200,00	0,00	0,00	0,00
13	<i>Opći prihodi i primici</i>	1.107,00	1.200,00	0,00	0,00	0,00
3	RASHODI POSLOVANJA	1.107,00	1.200,00	0,00	0,00	0,00
32	MATERIJALNI RASHODI	1.107,00	1.200,00	0,00	0,00	0,00
3	RASHODI POSLOVANJA	1.107,00	0,00	0,00	0,00	0,00
32	MATERIJALNI RASHODI	1.107,00	0,00	0,00	0,00	0,00
51	<i>Tekuće pomoći</i>	115.372,50	116.000,00	0,00	0,00	0,00
3	RASHODI POSLOVANJA	115.372,50	116.000,00	0,00	0,00	0,00
37	NAKNADE GRAĐA I KUĆAN. OD OSIGURA. I DR. NAKNADE	115.372,50	116.000,00	0,00	0,00	0,00
3	RASHODI POSLOVANJA	115.372,50	0,00	0,00	0,00	0,00
37	NAKNADE GRAĐA I KUĆAN. OD OSIGURA. I DR. NAKNADE	115.372,50	0,00	0,00	0,00	0,00
1017	GRAĐENJE I ODRŽAVANJE OSTALIH OBJEKATA U VLASNIŠTVU OPĆIN	0,00	0,00	378.000,00	635.000,00	635.000,00
A101701	GRAĐENJE OSTALIH OBJEKATA U VLASNIŠTVU OPĆINE	0,00	0,00	378.000,00	635.000,00	635.000,00
11	<i>Izvorni prihodi -općinski proračun</i>	0,00	0,00	0,00	40.000,00	40.000,00
4	RASHODI ZA NABAVU NEFINANCIJSKE IMOVINE	0,00	0,00	0,00	40.000,00	40.000,00
45	RASHODI ZA DODATNA ULAGANJA NA NEFINAN. IMOV.	0,00	0,00	0,00	40.000,00	40.000,00
4	RASHODI ZA NABAVU NEFINANCIJSKE IMOVINE	0,00	0,00	0,00	40.000,00	40.000,00
45	RASHODI ZA DODATNA ULAGANJA NA NEFINAN. IMOV.	0,00	0,00	0,00	40.000,00	40.000,00
50	<i>Pomoći iz državnog proračuna</i>	0,00	0,00	165.000,00	150.000,00	150.000,00
4	RASHODI ZA NABAVU NEFINANCIJSKE IMOVINE	0,00	0,00	165.000,00	150.000,00	150.000,00
42	RASHODI ZA NABAVU PROIZVEDENE DUGOTRAJ IMOVINE	0,00	0,00	150.000,00	150.000,00	150.000,00
45	RASHODI ZA DODATNA ULAGANJA NA NEFINAN. IMOV.	0,00	0,00	15.000,00	0,00	0,00
4	RASHODI ZA NABAVU NEFINANCIJSKE IMOVINE	0,00	0,00	165.000,00	150.000,00	150.000,00
42	RASHODI ZA NABAVU PROIZVEDENE DUGOTRAJ IMOVINE	0,00	0,00	150.000,00	150.000,00	150.000,00
45	RASHODI ZA DODATNA ULAGANJA NA NEFINAN. IMOV.	0,00	0,00	15.000,00	0,00	0,00
52	<i>Ostale pomoći</i>	0,00	0,00	50.000,00	285.000,00	285.000,00
4	RASHODI ZA NABAVU NEFINANCIJSKE IMOVINE	0,00	0,00	50.000,00	285.000,00	285.000,00
42	RASHODI ZA NABAVU PROIZVEDENE DUGOTRAJ IMOVINE	0,00	0,00	50.000,00	225.000,00	225.000,00
45	RASHODI ZA DODATNA ULAGANJA NA NEFINAN. IMOV.	0,00	0,00	0,00	60.000,00	60.000,00
522	<i>Kapitalne pomoći</i>	0,00	0,00	50.000,00	225.000,00	225.000,00
4	RASHODI ZA NABAVU NEFINANCIJSKE IMOVINE	0,00	0,00	50.000,00	285.000,00	285.000,00
42	RASHODI ZA NABAVU PROIZVEDENE DUGOTRAJ IMOVINE	0,00	0,00	50.000,00	225.000,00	225.000,00
45	RASHODI ZA DODATNA ULAGANJA NA NEFINAN. IMOV.	0,00	0,00	0,00	60.000,00	60.000,00
56	<i>Fondovi EU</i>	0,00	0,00	100.000,00	0,00	0,00
4	RASHODI ZA NABAVU NEFINANCIJSKE IMOVINE	0,00	0,00	100.000,00	0,00	0,00
42	RASHODI ZA NABAVU PROIZVEDENE DUGOTRAJ IMOVINE	0,00	0,00	100.000,00	0,00	0,00
563	<i>Europski fond za regionalni razvoj</i>	0,00	0,00	100.000,00	0,00	0,00
4	RASHODI ZA NABAVU NEFINANCIJSKE IMOVINE	0,00	0,00	100.000,00	0,00	0,00
42	RASHODI ZA NABAVU PROIZVEDENE DUGOTRAJ IMOVINE	0,00	0,00	100.000,00	0,00	0,00
71	<i>Prihodi od prodaje i zamjene nefinancijske imovine</i>	0,00	0,00	63.000,00	160.000,00	160.000,00
4	RASHODI ZA NABAVU NEFINANCIJSKE IMOVINE	0,00	0,00	63.000,00	160.000,00	160.000,00
42	RASHODI ZA NABAVU PROIZVEDENE DUGOTRAJ IMOVINE	0,00	0,00	63.000,00	160.000,00	160.000,00

---

4	RASHODI ZA NABAVU NEFINANCIJSKE IMOVINE	0,00	0,00	<b>63.000,00</b>		160.000,00	160.000,00
42	RASHODI ZA NABAVU PROIZVEDENE DUGOTRAJNE IMOVINE	0,00	0,00	<b>63.000,00</b>		160.000,00	160.000,00
	UKUPNO :	2.568.071,31	3.004.750,00	<b>4.652.062,50</b>	154,82	2.826.100,00	2.323.550,00

## OPĆINA VELIKA KOPANICA PRORAČUN ZA 2026. GODINU

KP - kapitalni projekt, TP - tekući projekt, A - aktivnost, PG - prošla godina

konto:	Izvori financiranja	Plan 2026	struk-tura	Plan 2027	Plan 2028	
<b>Razdjel: 010</b>	<b>OPĆINA VELIKA KOPANICA</b>	4.652.062,50	100,00	2.826.100,00	2.323.550,00	
<b>Glava: 010-01</b>	<b>JEDINSTVENI UPRAVNI ODJEL</b>	4.652.062,50	100,00	2.826.100,00	2.323.550,00	
<b>Program: 1001</b>	<b>OPĆINSKA UPRAVA</b>	1.263.500,00	27,16	459.890,00	462.420,00	
<b>A 1001-01</b>	<b>RASHODI POSLOVANJA OPĆINSKE UPRAVE</b>	1.177.500,00	25,31	363.890,00	366.420,00	
31	RASHODI ZA ZAPOSLENE	11	187.000,00	4,02	139.000,00	139.000,00
311	PLAĆE	11	150.000,00	3,22		
312	OSTALI RASHODI ZA ZAPOSLENE	11	12.000,00	0,26		
313	DOPRINOSI NA PLAĆE	11	25.000,00	0,54		
32	MATERIJALNI RASHODI	11 50	244.400,00	5,25	198.890,00	201.420,00
321	NAKNADE TROSKOVA ZAPOSLENIMA	11	15.700,00	0,34		
322	RASHODI ZA MATERIJAL I ENERGIJU	11 50	31.500,00	0,68		
323	RASHODI ZA USLUGE	11 50	143.700,00	3,09		
324	NAKNADE TROSKOVA OSOBAMA IZVAN RADNOG ODNOSA	11	400,00	0,01		
329	OSTALI NESPOMENUTI RASHODI POSLOVANJA	11 50	53.100,00	1,14		
34	FINANCIJSKI RASHODI	11 50	46.100,00	0,99	26.000,00	26.000,00
342	KAMATE ZA PRIMLJENE KREDITE I ZAJMOVE	50	30.000,00	0,64		
343	OSTALI FINANCIJSKI RASHODI	11	16.100,00	0,35		
42	RASHODI ZA NABAVU PROIZVEDENE DUGOTRAJIMOVI NE	52	30.000,00	0,64	0,00	0,00
426	NEMATERIJALNA PROIZVEDENA IMOVINA	52	30.000,00	0,64		
54	IZDACI ZA OTPLATU GLAVNI PRIMLJE KREDITA I ZAJ	11	670.000,00	14,40	0,00	0,00
544	OTPLA GLA KREDI OD KRE I FIN INST IZVAN JS	11	670.000,00	14,40		
<b>A 1001-02</b>	<b>NABAVA DUGOTRAJNE NEFINANCIJSKE IMOVINE-OPĆINSKA UPRAVA</b>	51.000,00	1,10	65.000,00	65.000,00	
42	RASHODI ZA NABAVU PROIZVEDENE DUGOTRAJIMOVI NE	11 50	51.000,00	1,10	65.000,00	65.000,00
422	POSTROJENJA I OPREMA	11 50	48.000,00	1,03		
426	NEMATERIJALNA PROIZVEDENA IMOVINA	11	3.000,00	0,06		
<b>A 1001-04</b>	<b>OBILJEŽAVANJE DANA OPĆINE</b>	35.000,00	0,75	31.000,00	31.000,00	
32	MATERIJALNI RASHODI	11 50	35.000,00	0,75	31.000,00	31.000,00
323	RASHODI ZA USLUGE	11	4.000,00	0,09		
329	OSTALI NESPOMENUTI RASHODI POSLOVANJA	11 50	31.000,00	0,67		
<b>Program: 1002</b>	<b>SREDSTVA ZA FINANCIRANJE POSLOVA IZ DJELOKRUGA DRUŠTVENIH DJEI</b>	641.100,00	13,78	280.700,00	80.700,00	
<b>A 1002-01</b>	<b>PREDŠKOLSKI ODGOJ</b>	582.000,00	12,51	218.000,00	18.000,00	
32	MATERIJALNI RASHODI	11	9.000,00	0,19	9.000,00	9.000,00
323	RASHODI ZA USLUGE	11	9.000,00	0,19		
36	POMOĆI DANE U INOZEMSTVO I UNUTAR OPĆEG PRORAČ	11	200.000,00	4,30	0,00	0,00
366	POMOĆI PRORAČUNSKIM KORISNICIMA DRUGIH PRORAČUNA	11	200.000,00	4,30		
37	NAKNADE GRABA I KUĆAN OD OSIGURA I DR NAKNADE	11	13.000,00	0,28	9.000,00	9.000,00
372	OSTALE NAKNADE GRABA I KUĆAN IZ PRORAČUNA	11	13.000,00	0,28		
42	RASHODI ZA NABAVU PROIZVEDENE DUGOTRAJIMOVI NE	11 58,50,52	360.000,00	7,74	200.000,00	0,00
421	GRABEVINSKI OBJEKTI	11 58	10.000,00	0,21		
422	POSTROJENJA I OPREMA	50,52	350.000,00	7,52		
<b>A 1002-02</b>	<b>OSNOVNO ŠKOLSTVO</b>	34.100,00	0,73	37.700,00	37.700,00	
36	POMOĆI DANE U INOZEMSTVO I UNUTAR OPĆEG PRORAČ	11	4.000,00	0,09	8.000,00	8.000,00
366	POMOĆI PRORAČUNSKIM KORISNICIMA DRUGIH PRORAČUNA	11	4.000,00	0,09		
37	NAKNADE GRABA I KUĆAN OD OSIGURA I DR NAKNADE	11	30.100,00	0,65	29.700,00	29.700,00
372	OSTALE NAKNADE GRABA I KUĆAN IZ PRORAČUNA	11	30.100,00	0,65		
<b>A 1002-03</b>	<b>SREDNJE ŠKOLSTVO</b>	15.000,00	0,32	15.000,00	15.000,00	
37	NAKNADE GRABA I KUĆAN OD OSIGURA I DR NAKNADE	11	15.000,00	0,32	15.000,00	15.000,00
372	OSTALE NAKNADE GRABA I KUĆAN IZ PRORAČUNA	11	15.000,00	0,32		
<b>A 1002-04</b>	<b>VISOKO ŠKOLSTVO</b>	10.000,00	0,21	10.000,00	10.000,00	
37	NAKNADE GRABA I KUĆAN OD OSIGURA I DR NAKNADE	11	10.000,00	0,21	10.000,00	10.000,00
372	OSTALE NAKNADE GRABA I KUĆAN IZ PRORAČUNA	11	10.000,00	0,21		

## OPĆINA VELIKA KOPANICA PRORAČUN ZA 2026. GODINU

KP - kapitalni projekt, TP - tekući projekt, A - aktivnost, PG - prošla godina

konto:	Izvori financiranja	Plan 2026	struk- tura	Plan 2027	Plan 2028
<b>Razdjel: 010</b> OPĆINA VELIKA KOPANICA		4.652.062,50	100,00	2.826.100,00	2.323.550,00
<b>Glava: 010-01</b> JEDINSTVENI UPRAVNI ODJEL		4.652.062,50	100,00	2.826.100,00	2.323.550,00
<b>Program: 1003</b> POLITIČKE STRANKE		3.900,00	0,08	4.000,00	4.000,00
<b>A 1003-01</b> RAD POLITIČKIH STRANAKA		3.900,00	0,08	4.000,00	4.000,00
38 OSTALI RASHODI	11	3.900,00	0,08	4.000,00	4.000,00
381 TEKUĆE DONACIJE	11	3.900,00	0,08		
<b>Program: 1004</b> ŠPORT		60.000,00	1,29	45.000,00	45.000,00
<b>A 1004-01</b> JAVNE POTREBE U ŠPORTU		60.000,00	1,29	45.000,00	45.000,00
38 OSTALI RASHODI	11	60.000,00	1,29	45.000,00	45.000,00
381 TEKUĆE DONACIJE	11	60.000,00	1,29		
<b>Program: 1005</b> KULTURA		28.300,00	0,61	18.000,00	18.000,00
<b>A 1005-01</b> JAVNE POTREBE U KULTURI		22.000,00	0,47	18.000,00	18.000,00
38 OSTALI RASHODI	11	22.000,00	0,47	18.000,00	18.000,00
381 TEKUĆE DONACIJE	11	22.000,00	0,47		
<b>A 1005-03</b> BIBLIOKOMBI		6.300,00	0,14	0,00	0,00
36 POMOĆI DANE U INOZEMSTVO I UNUTAR OPĆEG PRORAČ	11	6.300,00	0,14	0,00	0,00
363 POMOĆI UNUTAR OPĆEG PRORAČUNA	11	6.300,00	0,14		
<b>Program: 1006</b> OSTALE POTREBE		86.000,00	1,85	76.000,00	76.000,00
<b>A 1006-03</b> OSTALE JAVNE POTREBE		31.000,00	0,67	20.000,00	20.000,00
38 OSTALI RASHODI	11	31.000,00	0,67	20.000,00	20.000,00
381 TEKUĆE DONACIJE	11	25.000,00	0,54		
382 KAPITALNE DONACIJE	11	6.000,00	0,13		
<b>A 1006-04</b> MANIFESTACIJE U OPĆINI, ADVENT		25.000,00	0,54	16.000,00	16.000,00
32 MATERIJALNI RASHODI	11	25.000,00	0,54	16.000,00	16.000,00
323 RASHODI ZA USLUGE	11	15.000,00	0,32		
329 OSTALI NESPOMENUTI RASHODI POSLOVANJA	11	10.000,00	0,21		
<b>A 1006-05</b> DEMOGRAFSKE MJERE		30.000,00	0,64	40.000,00	40.000,00
37 NAKNADE GRABA I KUĆAN.OD OSIGURA. I DR.NAKNADE	11	15.000,00	0,32	20.000,00	20.000,00
372 OSTALE NAKNADE GRABA I KUĆAN IZ PRORAČUNA	11	15.000,00	0,32		
38 OSTALI RASHODI	11	15.000,00	0,32	20.000,00	20.000,00
382 KAPITALNE DONACIJE	11	15.000,00	0,32		
<b>Program: 1007</b> SOCIJALNA SKRB I POMOĆI GRAĐANIMA		37.300,00	0,80	30.000,00	30.000,00
<b>A 1007-01</b> POMOĆI GRAĐANIMA I KUĆANSTVIMA		24.600,00	0,53	16.000,00	16.000,00
37 NAKNADE GRABA I KUĆAN.OD OSIGURA. I DR.NAKNADE	11	18.300,00	0,39	9.000,00	9.000,00
372 OSTALE NAKNADE GRABA I KUĆAN IZ PRORAČUNA	11	18.300,00	0,39		
38 OSTALI RASHODI	11	6.300,00	0,14	7.000,00	7.000,00
382 KAPITALNE DONACIJE	11	5.000,00	0,11		
383 KAZNE, PENALI I NAKNADE ŠTETE	11	1.300,00	0,03		
<b>A 1007-02</b> CRVENI KRIŽ		6.000,00	0,13	7.000,00	7.000,00
38 OSTALI RASHODI	11	6.000,00	0,13	7.000,00	7.000,00
381 TEKUĆE DONACIJE	11	6.000,00	0,13		
<b>A 1007-03</b> POMOĆI VJERSKIM ZAJEDNICAMA		6.700,00	0,14	7.000,00	7.000,00
38 OSTALI RASHODI	11	6.700,00	0,14	7.000,00	7.000,00
381 TEKUĆE DONACIJE	11	6.700,00	0,14		
<b>Program: 1008</b> PODRUČJE GOSPODARSTVA		13.500,00	0,29	10.700,00	10.700,00
<b>A 1008-01</b> PROMIDŽBA GOSPODARSTVA		3.500,00	0,08	2.700,00	2.700,00
32 MATERIJALNI RASHODI	11	3.500,00	0,08	2.700,00	2.700,00
329 OSTALI NESPOMENUTI RASHODI POSLOVANJA	11	3.500,00	0,08		

## OPĆINA VELIKA KOPANICA PRORAČUN ZA 2026. GODINU

KP - kapitalni projekt, TP - tekući projekt, A - aktivnost, PG - prošla godina

konto:	Izvori financiranja	Plan 2026	struk- tura	Plan 2027	Plan 2028
<b>Razdjel: 010</b> OPĆINA VELIKA KOPANICA		4.652.062,50	100,00	2.826.100,00	2.323.550,00
<b>Glava: 010-01</b> JEDINSTVENI UPRAVNI ODJEL		4.652.062,50	100,00	2.826.100,00	2.323.550,00
<b>Program: 1008</b> PODRUČJE GOSPODARSTVA		13.500,00	0,29	10.700,00	10.700,00
<b>A 1008-03</b> POTPORE PODUZETNICIMA		10.000,00	0,21	8.000,00	8.000,00
35 SUBVENCIJE	11	10.000,00	0,21	8.000,00	8.000,00
352 SUBVENCIJE TRGO DRU. POLJOPR. OBRT I ZVAN JS	11	10.000,00	0,21		
<b>Program: 1009</b> VATROGASTVO, ZAŠTITA OD POŽARA I CIVILNA ZAŠTITA		64.712,50	1,39	42.110,00	39.580,00
<b>A 1009-01</b> VATROGASTVO		43.000,00	0,92	34.000,00	34.000,00
38 OSTALI RASHODI	11	43.000,00	0,92	34.000,00	34.000,00
381 TEKUĆE DONACIJE	11	43.000,00	0,92		
<b>A 1009-02</b> UNAPREĐENJE CIVILNE ZAŠTITE		5.612,50	0,12	5.110,00	2.580,00
32 MATERIJALNI RASHODI	11	5.612,50	0,12	5.110,00	2.580,00
322 RASHODI ZA MATERIJAL I ENERGIJU	11	875,00	0,02		
323 RASHODI ZA USLUGE	11	4.562,50	0,10		
329 OSTALI NESPOMENUTI RASHODI POSLOVANJA	11	175,00	0,00		
<b>A 1009-03</b> HRVATSKA GORSKA SLUŽBA SPAŠAVANJA		1.100,00	0,02	3.000,00	3.000,00
38 OSTALI RASHODI	11	1.100,00	0,02	3.000,00	3.000,00
381 TEKUĆE DONACIJE	11	1.100,00	0,02		
<b>A 1009-04</b> PROSLAVA OBLJETNICE DVD a		15.000,00	0,32	0,00	0,00
38 OSTALI RASHODI	11	15.000,00	0,32	0,00	0,00
381 TEKUĆE DONACIJE	11	15.000,00	0,32		
<b>Program: 1012</b> IZGRADNJA I ODRŽ. GRAĐ. I KOMUNALNIH OBJEKATA U VL. OPĆINE		154.800,00	3,33	126.750,00	126.750,00
<b>A 1012-04</b> KOMUNALNI POGON		142.800,00	3,07	116.150,00	116.150,00
31 RASHODI ZA ZAPOSLENE	11	141.000,00	3,03	114.850,00	114.850,00
311 PLAĆE	11	110.000,00	2,36		
312 OSTALI RASHODI ZA ZAPOSLENE	11	12.000,00	0,26		
313 DOPRINOSI NA PLAĆE	11	19.000,00	0,41		
32 MATERIJALNI RASHODI	11 50	1.800,00	0,04	1.300,00	1.300,00
321 NAKNADE TROSKOVA ZAPOSLENIMA	11 50	1.800,00	0,04		
<b>A 1012-05</b> JAVNI RAD		12.000,00	0,26	10.600,00	10.600,00
31 RASHODI ZA ZAPOSLENE	56	11.700,00	0,25	10.000,00	10.000,00
311 PLAĆE	56	10.000,00	0,21		
313 DOPRINOSI NA PLAĆE	56	1.700,00	0,04		
32 MATERIJALNI RASHODI	56	300,00	0,01	600,00	600,00
321 NAKNADE TROSKOVA ZAPOSLENIMA	56	300,00	0,01		
<b>Program: 1013</b> PROGRAM GRAĐENJA KOMUNALNE INFRASTRUKTURE		1.237.000,00	26,59	467.000,00	467.000,00
<b>A 1013-01</b> NERAZVRSTANE CESTE		720.000,00	15,48	110.000,00	110.000,00
42 RASHODI ZA NABAVU PROIZVEDENE DUGOTRAJIMOVINE	11 43 50,52	720.000,00	15,48	110.000,00	110.000,00
421 GRAĐEVINSKI OBJEKTI	11 43 50,52	720.000,00	15,48		
<b>A 1013-02</b> GROBLJA		30.000,00	0,64	30.000,00	30.000,00
42 RASHODI ZA NABAVU PROIZVEDENE DUGOTRAJIMOVINE	11 52	30.000,00	0,64	30.000,00	30.000,00
421 GRAĐEVINSKI OBJEKTI	11 52	30.000,00	0,64		
<b>A 1013-03</b> JAVNA RASVJETA		70.000,00	1,50	70.000,00	70.000,00
42 RASHODI ZA NABAVU PROIZVEDENE DUGOTRAJIMOVINE	43 52	70.000,00	1,50	70.000,00	70.000,00
421 GRAĐEVINSKI OBJEKTI	43 52	70.000,00	1,50		
<b>A 1013-04</b> JAVNE PROMETNE POVRŠINE		270.000,00	5,80	200.000,00	200.000,00
42 RASHODI ZA NABAVU PROIZVEDENE DUGOTRAJIMOVINE	50,52 71	270.000,00	5,80	200.000,00	200.000,00
421 GRAĐEVINSKI OBJEKTI	50,52 71	270.000,00	5,80		

## OPĆINA VELIKA KOPANICA PRORAČUN ZA 2026. GODINU

KP - kapitalni projekt, TP - tekući projekt, A - aktivnost, PG - prošla godina

konto:	Izvori financiranja	Plan 2026	struk- tura	Plan 2027	Plan 2028
<b>Razdjel: 010</b> OPĆINA VELIKA KOPANICA		4.652.062,50	100,00	2.826.100,00	2.323.550,00
<b>Glava: 010-01</b> JEDINSTVENI UPRAVNI ODJEL		4.652.062,50	100,00	2.826.100,00	2.323.550,00
<b>Program: 1013</b> PROGRAM GRAĐENJA KOMUNALNE INFRASTRUKTURE		1.237.000,00	26,59	467.000,00	467.000,00
<b>A 1013-05</b> JAVNE POVRŠINE OSTALE		147.000,00	3,16	57.000,00	57.000,00
42 RASHODI ZA NABAVU PROIZVEDENE DUGOTRAJIMOVINE	11 52,50	147.000,00	3,16	57.000,00	57.000,00
421 GRAĐEVINSKI OBJEKTI	52,50	140.000,00	3,01		
425 VIŠEGODIŠNJI NASADI I OSNOVNO STADO	11	7.000,00	0,15		
<b>Program: 1014</b> PROGRAM ODRŽAVANJA KOMUNALNE INFRASTRUKTURE		384.600,00	8,27	328.400,00	328.400,00
<b>A 1014-01</b> NERAZVRSTANE CESTE		111.000,00	2,39	91.000,00	91.000,00
32 MATERIJALNI RASHODI	40,43 52	111.000,00	2,39	91.000,00	91.000,00
323 RASHODI ZA USLUGE	40,43 52	111.000,00	2,39		
<b>A 1014-02</b> GROBLJA		5.300,00	0,11	5.400,00	5.400,00
32 MATERIJALNI RASHODI	11 43	5.300,00	0,11	5.400,00	5.400,00
322 RASHODI ZA MATERIJAL I ENERGIJU	43	1.300,00	0,03		
323 RASHODI ZA USLUGE	11	4.000,00	0,09		
<b>A 1014-03</b> JAVNA RASVJETA		51.300,00	1,10	52.000,00	52.000,00
32 MATERIJALNI RASHODI	11 43	51.300,00	1,10	52.000,00	52.000,00
322 RASHODI ZA MATERIJAL I ENERGIJU	11 43	41.300,00	0,89		
323 RASHODI ZA USLUGE	43	10.000,00	0,21		
<b>A 1014-04</b> ODRŽAVANJE GRAĐEVINA JAVNE NAMJENE		100.000,00	2,15	40.000,00	40.000,00
32 MATERIJALNI RASHODI	43	100.000,00	2,15	40.000,00	40.000,00
323 RASHODI ZA USLUGE	43	100.000,00	2,15		
<b>A 1014-05</b> JAVNE ZELENE POVRŠINE		52.000,00	1,12	65.000,00	65.000,00
32 MATERIJALNI RASHODI	11 43 50	27.000,00	0,58	20.000,00	20.000,00
322 RASHODI ZA MATERIJAL I ENERGIJU	11 43 50	27.000,00	0,58		
42 RASHODI ZA NABAVU PROIZVEDENE DUGOTRAJIMOVINE	43 50	25.000,00	0,54	45.000,00	45.000,00
422 POSTROJENJA I OPREMA	43	10.000,00	0,21		
423 PRIJEVOZNA SREDSTVA	50	15.000,00	0,32		
<b>A 1014-07</b> ODRŽAVANJE ČISTOĆE JAVNIH POVRŠINA		10.000,00	0,21	20.000,00	20.000,00
32 MATERIJALNI RASHODI	11 50	10.000,00	0,21	20.000,00	20.000,00
322 RASHODI ZA MATERIJAL I ENERGIJU	11	0,00	0,00		
323 RASHODI ZA USLUGE	50	10.000,00	0,21		
<b>A 1014-08</b> PROVOĐENJE DERATIZACIJE, DEZINFEKCIJE I DEZINSEKCIJE		35.000,00	0,75	35.000,00	35.000,00
32 MATERIJALNI RASHODI	50	35.000,00	0,75	35.000,00	35.000,00
323 RASHODI ZA USLUGE	50	35.000,00	0,75		
<b>A 1014-09</b> ZBRINJAVANJE ŽIVOTINJA		20.000,00	0,43	20.000,00	20.000,00
32 MATERIJALNI RASHODI	50	20.000,00	0,43	20.000,00	20.000,00
323 RASHODI ZA USLUGE	50	20.000,00	0,43		
<b>Program: 1015</b> ZAŽELI-PROGRAM ZAPOSŁJAVANJA ŽENA: "DONA"-DOPRINOSIM I NAPREDI		299.350,00	6,43	302.550,00	0,00
<b>A 1015-01</b> ZAPOSŁJAVANJE ŽENA IZ CILJANIH SKUPINA		248.500,00	5,34	248.500,00	0,00
31 RASHODI ZA ZAPOSLENE	56	230.000,00	4,94	230.000,00	0,00
311 PLAĆE	56	192.000,00	4,13		
312 OSTALI RASHODI ZA ZAPOSLENE	56	6.000,00	0,13		
313 DOPRINOSI NA PLAĆE	56	32.000,00	0,69		
32 MATERIJALNI RASHODI	56	18.500,00	0,40	18.500,00	0,00
321 NAKNADE TROŠKOVA ZAPOSLENIMA	56	3.500,00	0,08		
322 RASHODI ZA MATERIJAL I ENERGIJU	56	12.000,00	0,26		
323 RASHODI ZA USLUGE	56	3.000,00	0,06		
<b>A 1015-03</b> PROMIĐŽBA I VIDLJIVOST		3.700,00	0,08	3.700,00	0,00
32 MATERIJALNI RASHODI	56	3.700,00	0,08	3.700,00	0,00
323 RASHODI ZA USLUGE	56	2.000,00	0,04		

## OPĆINA VELIKA KOPANICA PRORAČUN ZA 2026. GODINU

KP - kapitalni projekt, TP - tekući projekt, A - aktivnost, PG - prošla godina

konto:	Izvori financiranja	Plan 2026	struk- tura	Plan 2027	Plan 2028
<b>Razdjel: 010</b> OPĆINA VELIKA KOPANICA		4.652.062,50	100,00	2.826.100,00	2.323.550,00
<b>Glava: 010-01</b> JEDINSTVENI UPRAVNI ODJEL		4.652.062,50	100,00	2.826.100,00	2.323.550,00
<b>Program: 1015</b> ZAŽELI-PROGRAM ZAPOŠLJAVANJA ŽENA: "DONA"-DOPRINOSIM I NAPREDI		299.350,00	6,43	302.550,00	0,00
<b>A 1015-03</b> PROMIDŽBA I VIDLJIVOST		3.700,00	0,08	3.700,00	0,00
32 MATERIJALNI RASHODI	56	3.700,00	0,08	3.700,00	0,00
329 OSTALI NESPOMENUTI RASHODI POSLOVANJA	56	1.700,00	0,04		
<b>A 1015-04</b> UPRAVLJANJE PROJEKTOM I ADMINISTRACIJA		47.150,00	1,01	50.350,00	0,00
31 RASHODI ZA ZAPOSLENE	56	26.900,00	0,58	29.100,00	0,00
311 PLAĆE	56	21.000,00	0,45		
312 OSTALI RASHODI ZA ZAPOSLENE	56	2.500,00	0,05		
313 DOPRINOSI NA PLAĆE	56	3.400,00	0,07		
32 MATERIJALNI RASHODI	56	20.250,00	0,44	21.250,00	0,00
321 NAKNADE TROŠKOVA ZAPOSLENIMA	56	2.550,00	0,05		
323 RASHODI ZA USLUGE	56	14.700,00	0,32		
329 OSTALI NESPOMENUTI RASHODI POSLOVANJA	56	3.000,00	0,06		
<b>Program: 1017</b> GRAĐENJE I ODRŽAVANJE OSTALIH OBJEKATA U VLASNIŠTVU OPĆIN		378.000,00	8,13	635.000,00	635.000,00
<b>A 1017-01</b> GRAĐENJE OSTALIH OBJEKATA U VLASNIŠTVU OPĆINE		378.000,00	8,13	635.000,00	635.000,00
42 RASHODI ZA NABAVU PROIZVEDENE DUGOTRAJIMOVNE	52,56,50 71	363.000,00	7,80	535.000,00	535.000,00
421 GRAĐEVINSKI OBJEKTI	52,56,50 71	363.000,00	7,80		
45 RASHODI ZA DODATNA ULAGANJA NA NEFINAN.IMOV.	11 52,50	15.000,00	0,32	100.000,00	100.000,00
451 DODATNA ULAGANJA NA GRAB.OBJEKTIMA	11 52,50	15.000,00	0,32		
	<b>Ukupno :</b>	4.652.062,50	100,00	2.826.100,00	2.323.550,00

## OPĆINA VELIKA KOPANICA PRORAČUN ZA 2026. GODINU

## Rekapitulacija prema izvorima financiranja:

šifra	izvor financiranja	plan 2026	struktura
11	Izvorni prihodi - općinski proračun	1.775.412,50	38,16
40	Prihodi od komun. naknade i komun. doprinosa	80.000,00	1,72
43	Ostali prihodi za posebne namjene	234.300,00	5,04
50	Pomoći iz državnog proračuna	1.066.000,00	22,91
52	Ostale pomoći	952.000,00	20,46
56	Fondovi EU	411.350,00	8,84
71	Prihodi od prodaje i zamjene nefinancijske imovine	133.000,00	2,86
	ukupno:	4.652.062,50	100,00

## OBRAZLOŽENJE

## Proračuna općine Velika Kopanica za 2026. godinu

Općina Velika Kopanica je izradila prijedlog Proračuna Općine za 2026. godinu i projekcije proračuna za 2027. i 2028. godinu, u skladu s odredbama Zakona o proračunu (N.N.br.144/21.) koje se odnose na izradu proračuna, ekonomskih pokazatelja, te vlastitih procjena pojedinih prihoda i rashoda, koje se temelj za izvršavanje Proračuna Općine Velika Kopanica u 2026. godinu.

Proračunom se omogućava financiranje poslova u cilju ostvarivanja javnih potreba i prava stanovnika općine, koje se temeljem posebnih zakona i drugih propisa financiraju iz javnih prihoda odnosno iz Proračuna Općine. Pri sastavljanju prijedloga proračuna obvezno je pridržavanje zakonom propisane metodologije koja propisuje sadržaj proračuna, programsko planiranje i proračunske klasifikacije.

Zakon o proračunu propisuje trogodišnji proračunsko planiranje, što znači da predstavničko tijelo usvaja proračun za 2026. godinu i projekcije za slijedeće dvije godine, 2027. i 2028. godinu.

Proračun za 2026. godinu se usvaja po ekonomskoj klasifikaciji na drugoj razini, kao i projekcije za 2027. i 2028. godinu. Na osnovu Zakona o proračunu objavljen je i Pravilnik o proračunskim klasifikacijama (N.N. br. 4/2024.), koji propisuje vrste, sadržaj i primjenu proračunskih klasifikacija koje su obvezne za izradu proračuna, a primjenjuju se u procesu planiranja za razdoblje 2026. - 2028. godine, definira se okvir kojim se iskazuju i prate prihodi i primici, te rashodi i izdaci po programskim aktivnostima, funkciji, vrsti, lokaciji i izvorima financiranja.

Propisuje se struktura brojčanih oznaka i naziva svake klasifikacije. Pravilnikom o proračunskim klasifikacijama naglašava se uspostava organizacijske klasifikacije koja sadržava povezane i međusobne usklađene cjeline proračuna, koje odgovarajućim materijalnim sredstvima ostvaruju postavljene ciljeve.

Organizacijska klasifikacija uspostavlja se definiranjem razdjela i glava, dok se programska klasifikacija uspostavlja definiranjem pojedinih programa, projekata i aktivnosti, kojima se ostvaruju ciljevi pojedinog programa, tako da se i u proračunu koji se donosi na trećoj razini ekonomske klasifikacije omogućava uvid u sve aktivnosti i projekte.

Najvažnija, a samim tim i temeljna osnova za izradu prijedloga Proračuna za 2026.g., te projekcija za slijedeće dvogodišnje razdoblje je razvoj općine kao jedinice lokalne samouprave, poboljšanje uvjeta života mještana općine, izgradnja i razvoj komunalne infrastrukture, unapređenje kulture i sporta, briga o djeci, mladima, ali i o stanovništvu treće životne dobi, izvršavanje investicijskih projekata u skladu s planom proračuna i proračunskim mogućnostima.

## **OPĆI DIO**

Opći dio proračuna koji sadrži račun prihoda i rashoda i račun financiranja /zaduživanja

U Računu prihoda i rashoda planirani su prihodi i primici, iskazani po vrstama i izvorima financiranja, i rashodi i izdaci po ekonomskoj klasifikaciji usklađenoj s Računskim planom proračuna. Planirani prihodi primici iznose 4.752.062,50 EUR

Rashodi i izdaci su iskazani prema ekonomskoj, funkcijskoj klasifikaciji i izvorima financiranja. Planirani rashodi i izdaci proračuna iznose 4.652.062,50 EUR

U Računu financiranja iskazani su primici od financijske imovine i zaduživanja u iznosu od 800.000,00 EUR, te izdaci za nabavu financijske imovine i otplatu kredita i zajmova u iznosu od 670.000,00 EUR. Račun zaduživanja je planiran u ukupnom iznosu od 130.000,00 EUR.

U proračunu je planiran preneseni manjak iz prethodnih godina u iznosu od 100.000,00 EUR. Proračun je uravnotežen.

## **PRIHODI I PRIMICI**

Proračun općine Velika Kopanica za 2025.g. predlaže se u ukupnom iznosu od 4.652.062,50 EUR. Od toga su planirani prihodi poslovanja 3.952.062,50 EUR, a prihodi od prodaje nefinancijske imovine 163.000,00 EUR, te planirano prihodi od zaduživanja u iznosu od 800.000,00 EUR.

Prihodi od poreza skupina- 61, -procijenjeni su temeljem ostvarenja u tekućoj godini, te Zakona o financiranju jedinica lokalne i područne (regionalne) samouprave. Ovi se prihodi sastoje od poreza na dohodak, poreza na imovinu i poreza na robu i usluge, od kojih je najznačajniji porez na dohodak.

Prihodi od pomoći –skupine 63, - odnose se na planirane tekuće (fiskalno izravnanje) i kapitalne pomoći državnog proračuna i fondova, tekućih pomoći ( HZZ), te planiranog programa Zaželi.

Prihodi od imovine –skupina 64 - odnosi se na naknade zakup poljoprivrednog zemljišta u vl. RH i općine, naknade za zadržavanje nezakonito izgrađenih zgrada, naknade od koncesija, naknade od najma poslovnih prostora i sl.

Prihodi od administrativnih pristojbi i po posebnim propisima-skupina 65, - sastoje se od prihoda od prodaje državnih biljega u iznosu, naknade uređenje voda u iznosu, komunalnog doprinosa i u najvećoj mjeri komunalne naknade.

Prihodi od prodaje nefinancijske imovine-skupina 71 i 72 odnose se na prihode od: prodaje poljoprivrednog zemljišta u vl. države i prodaja od stanova sa stanarskim pravom.

Primici od financijske imovine i zaduživanja-skupina 84- odnose se na planirano zaduženje kod slučaja povrata poreza na dohodak po godišnjim prijavama ( kratkoročno zaduženje)

## **RASHODI I IZDACI**

Rashodi su planirani u ukupnom iznosu 4.652.062,50 EUR, od čega se na rashode poslovanja odnosi 1.901.062,50 EUR, a 2.081.000,00 EUR na rashode za nabavu nefinancijske imovine. (investicije i ulaganja), te izdaci za otplate zajmova 670.000,00 EUR

Rashodi za zaposlene –skupina 31, Ovi rashodi obuhvaćaju rashode za zaposlene u općinskoj upravi, te plaće za zaposlene iz programa javnih radova (HZZ) (jedinствени upravni odjel i komunalni pogon), i zaposlene u Programu Zaželi.

Skupina rashoda 32-materijalni rashodi. Materijalne rashode čine: rashodi za materijal i usluge, a odnose na materijal i usluge za funkcioniranje djelatnosti predstavničkog i izvršnog tijela, jedinственог управног одјела, komunalnih djelatnosti, održavanje postojeće infrastrukture, javnu rasvjetu i sl.

Financijski rashodi-skupina 34- odnose se na troškove platnog prometa, rashoda za kamate i ostalih financijskih rashoda.

Naknade građanima i kućanstvima –skupina 37, u najvećoj mjeri se odnose na socijalnu skrb, na pomoći socijalno ugroženom stanovništvu, jednokratne pomoći roditeljima, pomoći studentima i izvrsnim učenicima osnovne i srednjih škola.

Ostali rashodi-skupina 38 čine: tekuće donacije udrugama građana, tekuće donacije sportskim, kulturnim, vatrogasnim i ostalim udrugama, te na kapitalne prijenose sredstava trgovačkom društvu za izgradnju vodoopskrbnog sustava.

Rashodi za nabavu proizvedene dugotrajne imovine-skupina 42 -odnose se na nabavu opreme za održavanje javnih površina, uređenje pješačkih staza, izgradnju i uređenje prometnica, cesta prema reciklažnom dvorištu, uređenje općinskih zgrada, mrtvačnica i slično.

Rashodi za dodatna ulaganja na nefinancijsku imovinu -skupina 45 -odnose se na uređenje općinskih zgrada i ostalih objekata u vlasništvu općine.

<u>Izdaci za otplate zajmova –skupina 54-</u> odnose se na planiranu otplatu kratkoročnog zajma.	
U proračunu je planiran preneseni višak iz prethodnih godina u iznosu od 400.000,00 EUR.	
PRIHODI I PRIMICI.....	4.752.062,50 EUR
<u>RASHODI I IZDACU.....</u>	<u>4.652.062,50 EUR</u>
MANJAK/VIŠAK PRIHODA.....	-100.00,00 EUR
<u>PRENESENI VIŠAK PRIHODA IZ PRETHODNIH GODINA---</u>	<u>100.000,00 EUR</u>
	0,00 EUR

## **POSEBNI DIO**

Posebni dio proračuna koji sadrži plan rashoda i izdataka raspoređenih u razdjelu i glavi, koji se sastoje od programa, a isti sadrže aktivnosti, tekuće i kapitalne projekte.

Posebni dio proračuna sadrži rashode i izdatke raspoređene po programima, njihovim sastavnim dijelovima -aktivnostima.

### **Rashodi i izdaci po organizacijskoj klasifikaciji**

Organizacijskom klasifikacijom definira se razina utvrđena za potrebe planiranja i izvršavanja proračuna. Prema organizacijskoj klasifikaciji Proračun Općine Velika Kopanica sastoji se od jedinственог раздјела: - Općina Velika Kopanica .

Razdjel je organizacijska razina utvrđena za potrebe planiranja i izvršavanja proračuna, a sastoji se od jedne ili više glava.

Glavu čine programi usmjereni na ispunjavanje prioriternih ciljeva Općine.

Program se sastoji od jedne ili više aktivnosti i/ili tekućih projekata i/ili kapitalnih projekata.

Aktivnost je dio programa za koji nije unaprijed određeno vrijeme trajanja, a u kojem su planirani rashodi i izdaci za ostvarenje ciljeva utvrđenih programom.

**RAZDJEL 010 OPĆINA VELIKA KOPANICA**Ukupno planirana sredstva za ovaj razdjel iznose **4.652.062,50 EUR****GLAVA 010-01- JEDINSTVENI UPRAVNI ODJEL**

Ukupno planirana sredstva za ovu glavu iznose 4.652.062,50 EUR

**Program 1001 - OPĆINSKA UPRAVA**

Ukupno planirana sredstva za ovaj program iznose 1.263.500,00 EUR. Općinsko vijeće predstavničko je tijelo građana i tijelo lokalne samouprave koje donosi akte u okviru prava i dužnosti Općine kao jedinice lokalne samouprave. Donosi Statut Općine, općinski proračun, odluku o izvršavanju proračuna, nadzire ukupno materijalno i financijsko poslovanje Općine i odlučuje o drugim pitanjima utvrđenim zakonom i Statutom Općine. Načelnik zastupa Općinu i nositelj je izvršne vlasti Općine. Obavlja poslove propisane Zakonom o područjima lokalne i područne samouprave te Statutom Općine.

Aktivnost A1001-01 Rashodi poslovanja općinske uprave - planirana sredstva u iznosu od 530.900,00 EUR. Planirana sredstva obuhvaćaju troškove plaća, administrativno-tehničke poslove, režijske troškove (grijanje, el. energija, telefonski troškovi) i sve ostale troškove vezane za neophodan rad općinske uprave. Također i oplatu kratkoročnog zajma od matične banke.

Aktivnost A1001-02 Nabava dugotrajne nefinancijske imovine-općinska uprava- planirana sredstva odnose se na nabavu opreme i uređaja za potrebe općinske uprave, u cilju poboljšanja uvjeta rada i potrebne informatizacije (računalni programi, namještaj, računala i sl.)

Aktivnost A1001-04- Obilježavanje Dana općine- planirana sredstva odnose se na troškove obilježavanja Dana općine (reprezentacija, promidžba, protokol, mediji i slično).

Cilj programa: Ispunjenje preduvjeta za redovno obavljanje poslova iz djelokruga Općinske uprave po zadanih aktivnostima.

Pokazatelj uspješnosti: Redovno isplaćivanje plaća zaposlenima Jedinistvenog upravnog odjela, plaćanje režijskih i ostalih troškova općine, te svih ostalih troškova vezanih za rad općinske uprave. Nabavljena dugotrajna imovina i poboljšani rad općinske uprave, obilježen dan općine uz planirane troškove.

**Program 1002 - SREDSTVA ZA FINANCIRANJE POSLOVA IZ DJELOKRUGA DRUŠTVENIH DJELATNOSTI- planirana sredstva: 641.100,00 EUR**

Aktivnost A1002-01-Predškolski odgoj- planirana sredstva odnose se na financiranje troškova male škole, igraonice i sufinanciranje cijene vrtića. Planirana je izgradnja dječjeg vrtića.

Aktivnost A1002-02-Osnovno školstvo- planirana sredstva odnose se na sufinanciranje nabave školskih radnih bilježnica, dodjele financijskih nagrada učenicima završnih razreda za ostvaren odličan uspjeh i dr.

Aktivnost A1002-03-Srednje školstvo- planirana sredstva odnose se na isplate pomoći učenicima srednjih škola i nagrade učenicima za izvrsnost u školovanju te sredstva za financiranje udžbenika.

Aktivnost A1002-04-Visoko školstvo- naknade odličnim studentima za završetak školovanja.

Cilj programa: Poboljšanje uvjeta pohađanja vrtića, organizacija predškole, pomoć pri kupnji radnih bilježnica učenicima osnovne škole, pomoći pri pohađanju srednje škole kroz financijske pomoći za kupnju knjiga i nagrađivanje studenata nakon završenog školovanja.

Pokazatelj uspješnosti: Ispunjenje uvjeta usvojenih aktivnosti predškolskog odgoja kroz sufinanciranje boravka u vrtićima i organizaciji predškole, osnovnog školstva, srednjeg školstva, te visokog školstva(studenti).

**Program 1003 - POLITIČKE STRANKE-planirana sredstva: 3.900,00 EUR**

Aktivnost A1003-01-Rad političkih stranaka- planirana sredstva za sufinanciranje rada polit. stranaka.

Cilj programa. Osiguravanje dostatnih sredstava za rad političkih organizacija.

Pokazatelj uspješnosti: Osigurana dostatna sredstva za rad političkih stranaka.

**Program 1004- SPORT- planirana sredstva : 60.000,00 EUR**

Aktivnost A1004-01-Javne potrebe u športu- planirana sredstva se odnose na sufinanciranje rada sportskih udruga, a raspodijelila bi se Javnim natječajem po utvrđenim kriterijima.

Cilj programa: Poboljšanje rada sportskih udruga sa područja općine, osiguravanjem boljih uvjeta za rad i natjecanja.

Pokazatelj uspješnosti: Uspješno izvršena zadana aktivnost, poboljšan rad i uvjeti za rad sportskih udruga.

**Program 1005-KULTURA-planirana sredstva 28.300,00 EUR**

Aktivnost A1005-01-Ostale javne potrebe u kulturi- planirana sredstva odnose se na sufinanciranje rada udruga u kulturi, a raspodijelila bi se Javnim natječajem po utvrđenim kriterijima.

Aktivnost A1005-03-Bibliokombi- osigurana sredstva za sufinanciranje rada bibliokombija (pokretna biblioteka/knjižnica), sufinanciranje prema općini Vrpolje.

Cilj programa: Poboljšanje rada udruga u kulturi sa područja općine, osiguravanjem boljih uvjeta za rad, lakša dostupnost knjige svakom stanovniku općine.

Pokazatelj uspješnosti: Uspješno izvršena zadana aktivnost, poboljšan rad i uvjeti za rad udruga, te sufinanciranje pokretne biblioteke.

**Program 1006- OSTALE POTREBE-planirana sredstva: 86.000,00 EUR**

Aktivnost A1006-03-Ostale javne potrebe- planirana sredstva za financiranje ostalih udruga, te dodjela kapitalnih donacija udrugama.

Aktivnost A1006-04-Manifestacije u općini- planirana odnose se na organizaciju i troškove tradicionalnih manifestacija na području općine te Adventa u općini.

Aktivnost A1006-05-Demografske mjere- planirana sredstva sadrže planirane isplate sredstava za novorođenu djecu s područja općine, te sufinanciranje izgradnje stambenih objekata mladim obiteljima sa područja općine.

Cilj programa: Poboljšanje rada ostali udruga sa područja općine (vjerskih organizacija za obilježavanje vjerskih blagdana), omogućiti rad ostalim udrugama civilnog društva, radi poboljšavanja društvenog života stanovnika općine. (Organizacija Adventa i ostalih manifestacija od značaja za općinu). Planiranim sredstvima u aktivnosti demografske mjere osigurati bolju pronatalitetnu politiku i ostanak mladih obitelji na području općine

Pokazatelj uspješnosti: Uspješno izvršena zadana aktivnost, poboljšan rad svih ostalih dionika društvenog života, uspješne organizacije manifestacija, te osigurana dostatna sredstva za bolju pronatalitetnu politiku ( isplaćena sredstva za novorođenu djecu).

**Program 1007-SOCIJALNA SKRB I POMOĆI GRAĐANIMA-planirana sredstva: 37.300,00 EUR**

Aktivnost A1007-01-Pomoći građanima i kućanstvima- Sredstva su planirana za jednokratne pomoći socijalno ugroženim pojedincima i obiteljima, te pomoć i njegu u kući.

Aktivnost A1007-02-Crveni križ- planirana sredstva odnose se na zakonsko izdvajanje iznosa za rad Crvenog križa.

Aktivnost A1007-03-Pomoći vjerskim zajednicama i obilježavanje vjerskih blagdana- planirana sredstva odnose se na planirane pomoći župama sa područja općine.

Cilj programa: Poboljšati uvjete života i stanovanja socijalno ugroženim obiteljima i pojedincima kroz isplatu jednokratnih pomoći i troškova pomoći u kući. Izdvajanje zakonskog iznosa sredstva za sufinanciranje rada Crvenog križa, i sredstava vjerskim organizacijama

Pokazatelj uspješnosti: Isplaćivane pomoći socijalno ugroženim pojedincima i izdvojena sredstva za rad Crvenog križa. Sredstva su isplaćivana po zahtjevima, a za rad Crvenog križa na temelju zakonske obveze.

**Program 1008- PODRUČJE GOSPODARSTVA-planirana sredstva: 13.500,00 EUR**

Aktivnost A1008-01-Promidžba gospodarstva- planirana sredstva odnose se na sufinanciranje LAG-a Slavonska ravnica i pomoći poduzetništvu.

Aktivnost A1008-03- Potpore poduzetnicima- sredstva planirana kao bespovratna sredstva pomoći za poticanje poduzetništva.

Cilj programa: Isplata pomoći poduzetnicima za poboljšanje rada i uvjeta rada. Plaćanje godišnje članarine LAG-u s ciljem pomoći lokalnim gospodarstvenicima u radu.

Pokazatelj uspješnosti: Isplata bespovratna sredstava poduzetnicima sa područja općine realizirat će se u drugom dijelu proračunske Također i LAG-u plaćanje članarina za 2023.g.

**Program 1009-VATROGASTVO, ZAŠTITA OD POŽARA I CIVILNA ZAŠTITA-planirana sredstva: 43.000,00 EUR**

Aktivnost A1009-01-Vatrogastvo- sredstva koja su planirana odnose se na izdvajanje sredstava za aktivnost i rada VZO i DVD-a sa područja općine Velika Kapanica.

Aktivnost A1009-02- Unapređenje civilne zaštite- sredstva se izdvajaju se poslove usluge zaštite i spašavanje, tekuće donacije Hrvatskog gorskoj službi spašavanja i obuku snaga civilne zaštite.

Aktivnost A1009-03-HGSS-sredstva po sporazumu za HGSS-om.

Aktivnost A1009-04-Proslava obljetnice DVD-a- planirana sredstva za obljetnicu DVD-a.

Cilj programa: Poboljšanje uvjeta rada i organizacije vatrogastva na području općine, kroz izdvajanje sredstava VZO i DVD-ima sa područja općina prema Zakonskoj obvezi.

Pokazatelj uspješnosti: Poboljšani uvjeti rada lokalnih DVD-ova, te VZO Velika Kapanica, osigurana sredstva za rad HGSS-a.

**Program 1012- IZGRADNJA I ODRŽAVANJE GRAĐEVINSKIH I KOMUNALNIH OBJEKATA U VLASNIŠTVU OPĆINE- planirana sredstva: 154.800,00 EUR**

Aktivnost A1012-04-Komunalni pogon- planirana su sredstva za financiranje rada komunalnog pogona u sastavu općine. Sredstva planirano uključuju plaće i ostale materijalne rashode za zaposlene.

Aktivnost A1012-05- Javni rad- planirana su sredstva koja odnose se na planirano zapošljavanje preko HZZ u javnom radu. Sredstva uključuju plaće zaposlenih.

Cilj programa: Osiguravanje sredstava za rad komunalnog pogona općine (plaće i ostali rashodi) i osiguravanje sredstava za zapošljavanje kroz program Javnih radova.

Pokazatelj uspješnosti: Sredstva za plaće zaposlenih u komunalnog pogonu osigurana u cijelosti i redovna isplaćivana. Sredstva za Javne radove osigurana od strane HZZ.

**Program 1013-PROGRAM GRAĐENJA KOMUNALNE INFRASTRUKTURE-planirana sredstva: 1.237.000,00 EUR**

Aktivnost A1013-01-Nerazvrstane ceste- Ovim sredstvima planirani su završeci već započetih gradnji nerazvrstanih i počeci gradnje i završetak novih cesta. (Šamačka, prema vrtiću)

Aktivnost A1013-02-Groblja – planirana sredstva se odnose na ulaganja na grobljima.

Aktivnost A1013-03-Javna rasvjeta- ukupno planirana sredstva odnose se na ulaganje u javnu rasvjetu i izgradnju nove.

Aktivnost A1013-04-Javne prometne površine - planirana sredstva odnose se na rekonstrukciju i izgradnju pješački staza i parkirališta.

Aktivnost A1013-05-Javne površine ostale – planirana sredstva sadrži rashode za postavljanje drvoreda u općini i izgradnju dječjih igrališta.

Cilj programa: Razvoj zajednice i poboljšanje uvjeta života stanovnika općine kroz izgradnju lokalnih nerazvrstanih cesta, ulaganje i poboljšanje javne rasvjete, sustava vodoopskrbe i vodoodvodnje izgradnja pješačkih staza i parkirališta, te obnova i izgradnja domova u pojedinim naseljima općine

Pokazatelj uspješnosti: Poboljšani uvjeti i kvaliteta života stanovnika općine kroz izgradnju i rekonstrukciju cesta, javne rasvjete, društvenih domova i ostalih objekata javne namjene.

**Program 1014- PROGRAM ODRŽAVANJA KOMUNALNE INFRASTRUKTURE-  
planirana sredstva: 384.600,00 EUR**

Aktivnost A1014-01-Nerazvrstane ceste- Ovim sredstvima planirana su održavanja nerazvrstanih cesta i puteva, održavanje kanalske mreže i dr.

Aktivnost A1014-02-Groblja – planirani iznos sredstava odnosi na održavanje groblja.

Aktivnost A1014-03-Javna rasvjeta- ukupno planirana sredstva odnose se na održavanje javne rasvjete i njena potrošnja.

Aktivnost A1014-04- Održavanje građevina javne namjene- sredstva ove aktivnosti sadrže troškove održavanja građevina javne namjene.

Aktivnost A1014-05- Javne zelene površine - planirana sredstva odnosi se na nabavu materijala za održavanje javnih zelenih površina, kupnju opreme za potrebe održavanja komunalne infrastrukture, te potrošnog materijala i dijelove za ostale potrebe održavanja.

Aktivnost A1014-07- Održavanje čistoće javnih površina- planirana sredstva odnose se na troškove zbrinjavanja animalnog otpada.

Aktivnost A1014-08- Provođenje deratizacije, dezinfekcije i dezinsekcije- provođenje sustavne deratizacije i dezinsekcije, radi zaštite zdravlja stanovništva.

Aktivnost A1014-09- Zbrinjavanje životinja- preventivno zbrinjavanje napuštenih i ozlijeđenih životinja, te financiranje i sufinanciranje veterinarskih troškova.

Cilj programa: Poboljšanje uvjeta života i zaštite zdravlja stanovnika općine. Održavanje nerazvrstanih cesta i puteva, provođenje sustavne deratizacije i dezinsekcije, zbrinjavanje animalnog otpada, te održavanje sustava i potrošnja javne rasvjete. Kupnja opreme za održavanje komunalne infrastrukture. Preventivno zbrinjavanje napuštenih životinja i njihovo udomljavanje.

Pokazatelj uspješnosti: Poboljšani uvjeti života stanovnika, provedena sustavna deratizacija radi zaštite zdravlja kao i redovan odvoz animalnog otpada. Redovno održavan sustav javne rasvjete i njegova potrošnja. Kupljena oprema za održavanje. Zaštita životinja provedena žurno i hitno, kada je za to bila potreba.

**Program 1015. ZAŽELI-PROGRAM ZAPOŠLJAVANJA ŽENA „DONA“-planirana  
sredstva: 299.350,00 EUR**

Aktivnost A1015-01 do A 1015-04- odnose se na troškove vezane za nastavak projekta DONA, čija sredstva u proračunu su osigurana iz Europskog socijalnog fonda, Program zapošljava teško zapošljive skupine žena, na razdoblje od 3. godine.

Cilj programa: omogućiti pristup zapošljavanju i tržištu rada pripadnicima ranjivih skupina s naglaskom na slabije razvijena područja i područja s većom nezaposlenosti, dok je specifični cilj operacije osnažiti i unaprijediti radni potencijal teže zapošljivih skupina, posebice žena, i žena sa nižom i srednjom razinom obrazovanja zapošljavanjem u lokalnoj zajednici, koja će ublažiti posljedice njihove nezaposlenosti i rizik od siromaštva te ujedno potaknuti socijalnu uključenost i povećati razinu kvalitete života krajnjih korisnika.

Pokazatelj uspješnost: zaposleni su pripadnici ciljanih skupina nezaposlenih osoba koji kontinuirano nailaze na poteškoće na tržištu rada, a ujedno su i socijalno uključene ciljane skupine krajnjih korisnika-stare i nemoćne osobe.

**Program 1017- Građenje i održavanje ostalih objekata u vlasništvu općine-planirana sredstva:  
378.000,00. EUR.**

Aktivnost A1017-01-Građenje ostalih objekata u vlasništvu općine- gradnje, dogradnje i rekonstrukcije objekata u vlasništvu općine: Vatrogasni dom Velika Kopanica, izgradnja doma Beravci, plinovod, vodovod, kanalizacija, pješački most Šamačka i sl.

**ZAKLJUČAK**

Proračun Općine Velika Kopanica za 2026.g., napravljen je i usklađen sa svim zakonskim obvezama, potrebnim pravilnicima i propisima, te Zakonom o financiranju jedinica lokalne i područne (regionalne) samouprave, a u okvirima realne situacije na području Brodsko posavske županije i Republike Hrvatske. Donošenjem plana Proračuna za 2026.g., pokušat će se uskladiti izvršavanje već zadanih i preuzetih obveza, ali isto tako i iskoristiti dane mogućnosti u tijeku 2026.g.

Prihodi i rashodi, planirani su na temelju dosadašnjeg ostvarenja proračuna 2025.g., što je dalo dobru bazu za planiranje ukupnog proračuna. Svi kapitalni rashodi planirani u 2026.g. (posebice izgradnja komunalne infrastrukture koja se sufinancira kroz kapitalne pomoći), planirani su sukladno dokumentaciji koja je napravljena u prethodnim godinama, a bitna je za sam početak investicije za koju se općina kandidira preko Državnog proračuna, te ostalih fondova RH i EU.

**Članak 4.**

Ovaj Proračun stupa na snagu osmog dana od dana objave u „Službenom vjesniku Brodsko-posavske županije“, a primjenjivat će se od 1. siječnja 2026.godine

OPĆINA VELIKA KOPANICA  
OPĆINSKO VIJEĆE

KLASA: 400-01/25-01/14  
URBROJ: 2178-12-03-25-01  
Velika Kopanica, 10. prosinca 2025.

PREDSJEDNIK  
OPĆINSKOG VIJEĆA  
Blaž Šokčević, prof., v.r.

90.

Na temelju članka 17. i članka 18. Zakona o proračunu („Narodne novine“, broj 144/21) i članka 32. Statuta Općine Velika Kopanica („Službeni vjesnik Brodsko-posavske županije“, broj 4/20, 11/21 i 31/23), Općinsko vijeće Općine Velika Kopanica na svojoj 7. sjednici održanoj dana 10. prosinca 2025. godine, donosi

## **ODLUKU**

### **o izvršenju Proračuna Općine Velika Kopanica za 2026. godinu**

#### **Članak 1.**

Proračun Općine Velika Kopanica (u daljnjem tekstu: Proračun) ostvaruje se naplatom prihoda koji prema Zakonu o financiranju jedinica lokalne i područne (regionalne) samouprave i drugim propisima i odlukama Općinskog vijeća pripadaju Općini.

#### **Članak 2.**

Proračunska sredstva se koriste za namjene i u visinama koje su određene Proračunom u posebnoj dijelu, na pojedinim pozicijama rashoda. Proračun se izvršava do visine jedne dvanaestine mjesečno, odnosno prema pristiglim obvezama, a u skladu sa ostvarenim prihodima odnosno likvidnim mogućnostima proračuna.

Namjenski prihod i Proračuna jesu pomoći, donacije, prihodi za posebne namjene, prihodi od imovine u vlasništvu općine i namjenski primici od zaduživanja.

#### **Članak 3.**

Proračunom su utvrđena sredstva proračunske pričuve u iznosu do 3.000,00 EUR, a koriste se za nepredviđene namjene za koje u Proračunskom planu nisu osigurana sredstva, ili za namjene za koje se tijekom godine pokaže da za njih nisu utvrđena dostatna sredstva na određenim pozicijama.

Prilikom realizacije ovih rashoda isti se evidentiraju na teret računa stvarnih rashoda kojima prema vrsti pripadaju

O korištenju sredstava cjelokupne proračunske pričuve odlučuje općinski načelnik, a o čemu izvješćuje Općinsko vijeće.

#### **Članak 4.**

Naredbodavatelj za izvršavanje Proračuna u cijelosti je načelnik Općine.

#### **Članak 5.**

U okviru sredstava utvrđenih u Proračunu dopuštena je preraspodjela utvrđenih sredstava između pojedinih stavaka rashoda i izdataka unutar izvora financiranja opći prihodi i primici i unutar izvora financiranja namjenski primici, najviše do pet posto sredstava utvrđenih na razini skupine ekonomske klasifikacije koja se umanjuje.

Iznimno od stavka 1. ovoga članka, moguća je preraspodjela:

- unutar izvora financiranja opći prihodi i primici najviše do 15 posto na razini skupine ekonomske klasifikacije sredstava utvrđenih na stavci rashoda koja se umanjuje ako se time osigurava povećanje sredstava učešća općine planiranih u Proračunu za financiranje projekata koji se sufinanciraju iz sredstava Europske unije,
- sredstava učešća općine planiranih u Proračunu za financiranje projekata koji se sufinanciraju iz sredstava Europske unije iz izvora financiranja opći prihodi i primici te sredstava za financiranje projekata koja se refundiraju iz pomoći Europske unije bez ograničenja unutar istog razdjela, odnosno najviše do 15 posto između projekata različitih razdjela,
- sredstava iz izvora financiranja opći prihodi i primici na izvor financiranja namjenski prihodi i primici najviše do 15 posto na razini skupine ekonomske klasifikacije.

Sredstva iz stavka 2. podstavaka 1. i 2. ovog članka mogu se preraspodjelom osigurati za naknadno utvrđene aktivnosti i/ili projekte i/ili stavke.

Sredstva u Proračunu mogu se preraspodjeljivati samo u planu za tekuću godinu.

Sredstva u Proračunu ne mogu se preraspodijeliti između Računa prihoda i rashoda i Računa financiranja.

O izvršenim preraspodjelama načelnik izvještava Općinsko vijeće u Godišnjem izvještaju o izvršenju Proračuna.

#### **Članak 6.**

Općinski načelnik odlučuje o stjecanju i otuđenju pokretnina i nekretnina Općine čija pojedinačna vrijednost ne prelazi 0,5 % prihoda proračuna bez primitaka ostvarenih u prethodnoj godini, a najviše do 132.722,87 EUR, ako je stjecanje i otuđivanje planirano u Proračunu i provedeno u skladu sa zakonskim propisima.

Ako je pojedinačna vrijednost kod stjecanja ili otuđenja nekretnina veća od 132.722,87 EUR, tada odluku o istom donosi Predstavničko tijelo, odnosno Općinsko vijeće.

Općinski načelnik upravlja novčanim sredstvima na računu Proračuna Općine.

#### **Članak 7.**

Ako se tijekom fiskalne godine zbog izvanrednih prilika i potreba povećaju ili smanje prihodi i primici, odnosno rashodi i izdaci proračuna, Proračun se mora uravnotežiti po postupku za donošenje Proračuna.

#### **Članak 8.**

Ova Odluka stupa na snagu osmog dana od dana objave u „Službenom vjesniku Brodsko-posavske županije“, a primjenjivat će se od 1. siječnja 2026. godine

OPĆINSKO VIJEĆE  
OPĆINE VELIKA KOPANICA

KLASA: 400-01/25-01/14

URBROJ: 2178-12-03-25-10

Velika Kopanica, 10. prosinca 2025.g.

PREDSJEDNIK  
OPĆINSKOG VIJEĆA  
Blaž Šokčević, prof., v.r.

## 91.

Na temelju članka 67. Zakona o komunalnom gospodarstvu („Narodne novine“, broj 68/18, 110/18 i 32/20) i članka 32. Statuta Općine Velika Kopanica *Kopanica* („Službeni vjesnik Brodsko-posavske županije“, broj 4/20, 11/21 i 31/23), Općinsko vijeće Općine Velika Kopanica na svojoj 7. sjednici održanoj dana 10. prosinca 2025. godine, donosi

**PROGRAM****građenja komunalne infrastrukture  
na području Općine Velika Kopanica u 2026. godini****I. Opće odredbe****Članak 1.**

Program građenja komunalne infrastrukture na području Općine Velika Kopanica u 2026. godini (u daljnjem tekstu: Program) donosi se vodeći računa o troškovima građenja komunalne infrastrukture te financijskim mogućnostima i predvidivim izvorima prihoda financiranja njezina građenja. Također se izrađuje i donosi u skladu s izvješćem o stanju u prostoru, potrebama uređenja zemljišta planiranog prostornim planom i planom razvojnih programa.

Građenje komunalne infrastrukture financira se sredstvima:

1. iz komunalnog doprinosa;
2. iz komunalne naknade;
3. iz cijene komunalne usluge;
4. iz naknade za koncesiju;
5. iz proračuna jedinice lokalne samouprave;
6. iz fondova Europske unije;
7. iz ugovora, naknada i drugih izvora propisanih posebnim zakonom i;
8. iz donacija.

**Članak 2.**

Komunalna infrastruktura u smislu ovog Programa je:

1. nerazvrstane ceste;
2. javne prometne površine na kojima nije dopušten promet motornih vozila - trgovci, pločnici, javni prolazi, javne stubbe, prečaci, šetališta, uređene plaže, biciklističke i pješačke staze, pothodnici, podvožnjaci, nadvožnjaci, mostovi i tuneli, ako nisu sastavni dio nerazvrstane ceste ili druge ceste. U smislu ovog Programa to su pješačke staze i trg.
3. javna parkirališta – uređene javne površine koje služe parkiranju motornih vozila i/ili drugih cestovnih vozila s pripadajućom opremom;
4. javne zelene površine - parkovi, drvodredi, živice, cvjetnjaci, travnjaci, skupine ili pojedinačna stabla, dječja igrališta s pripadajućom opremom, javni sportski i rekreacijski prostori, zelene površine uz ceste i ulice, ako nisu sastavni dio nerazvrstane ceste;
5. građevine i uređaji javne namjene – nadstrešnice na stajalištima javnog prometa, javni zdenci, vodokoci, fontane, javni zahodi, javni satovi, ploče s planom naselja, oznake kulturnih dobara, zaštićenih dijelova prirode i sadržaja turističke namjene, spomenici i skulpture te druge građevine, uređaji i predmeti javne namjene lokalnog značaja.

6. javna rasvjeta - građevine i uređaji za rasvjetljavanje nerazvrstanih cesta, javnih prometnih površina na kojima nije dopušten promet motornim vozilima, javnih cesta koje prolaze kroz naselje, javnih parkirališta, javnih zelenih površina te drugih javnih površina školskog, zdravstvenog i drugog društvenog značaja u vlasništvu jedinica lokalne samouprave;
7. građevine za gospodarenje komunalnim otpadom - građevina za sakupljanje otpada uključujući skladište otpada, pretovarnu stanicu i reciklažno dvorište, građevina za obradu otpada, uključujući odlagalište otpada, centar za gospodarenje otpadom i reciklažno dvorište za građevni otpad;
8. groblja i krematoriji na grobljima - ograđeni prostori zemljišta na kojemu se nalaze grobna mjesta, prostori i zgrade za obavljanje ispraćaja i pokopa umrlih (građevine mrtvačnica i krematorija, dvorane za izlaganje na odru, prostorije za ispraćaj umrlih s potrebnom opremom i uređajima), pješačke staze te uređaji, predmeti i oprema na površinama groblja, sukladno posebnim propisima o grobljima.

### Članak 3.

Pod građenjem komunalne infrastrukture se podrazumijeva:

1. rješavanje imovinskopravnih odnosa na zemljištu za građenje komunalne infrastrukture;
2. uklanjanje i/ili izmještanje postojećih građevina na zemljištu za građenje komunalne infrastrukture i radove na sanaciji tog zemljišta;
3. pribavljanje projekata i druge dokumentacije potrebne za izdavanje dozvola i drugih akata za građenje i uporabu komunalne infrastrukture;
4. građenje komunalne infrastrukture u smislu zakona kojim se uređuje gradnja građevine.

### Članak 4.

Sukladno Zakonu o komunalnom gospodarstvu Programom se određuju:

1. građevine komunalne infrastrukture koje će se graditi radi uređenja neuređenih dijelova građevinskog područja;
2. građevine komunalne infrastrukture koje će se graditi u uređenim dijelovima građevinskog područja;
3. građevine komunalne infrastrukture koje će se graditi izvan građevinskog područja;
4. postojeće građevine komunalne infrastrukture koje će se rekonstruirati i način rekonstrukcije;
5. građevine komunalne infrastrukture koje će se ukloniti;
6. druga pitanja određena ovim Zakonom i posebnim zakonima.

Nije planirano graditi građevine komunalne infrastrukture radi uređenja neuređenih dijelova građevinskog područja - sukladno Zakonu o prostornom uređenju („Narodne novine“ br. 153/13, 65/17, 114/18, 39/19, 98/19 i 67/23), neuređeni dio građevinskog područja je neizgrađeni dio građevinskog područja određen prostornim planom na kojemu nije izgrađena planirana osnovna infrastruktura, građevine koje će se graditi izvan građevinskog područja i uklanjanje građevina komunalne infrastrukture.

Nije planirano građenje komunalne infrastrukture izvan građevinskog područja.

Nije planirano uklanjanje komunalne infrastrukture.

### Članak 5.

Troškovi građenja komunalne infrastrukture obuhvaćaju troškove:

1. zemljišta na kojem će se graditi komunalna infrastruktura;
2. uklanjanja i izmještanja postojećih građevina i trajnih nasada;
3. sanacije zemljišta (odvodnjavanje, izravnavanje, osiguravanje zemljišta i sl.), uključujući i zemljišta koja je jedinica lokalne samouprave stavila na raspolaganje;

4. izrade projekata i druge dokumentacije;
5. ishoda akata potrebnih za izvlaštenje, građenje i uporabu građevina komunalne infrastrukture;
6. građenja i provedbe stručnog nadzora građenja komunalne infrastrukture;
7. evidentiranja u katastru i zemljišnim knjigama.

## II. Građevine komunalne infrastrukture koje će se graditi u uređenim dijelovima građevinskog područja

### Članak 6.

Planira se građenje komunalne infrastrukture koje će se graditi u uređenim dijelovima građevinskog područja kako slijedi:

RB.	Građevine komunalne infrastrukture	Procjena troškova (euro)	Izvori financiranja
<b>A 1013-01-Nerazvrstane ceste</b>			
1.	Izgradnja ceste u Ulici Šamačka - izgradnja, nadzor	350.000,00	50 – pomoći iz državnog proračuna
		350.000,00	52 - kapitalne pomoći
2.	Izrada projektne dokumentacije za cestu prema vrtiću u Velikoj Kopanici	10.000,00	43 – ostali prihodi za posebne namjene
<b>A1013-04- Javne prometne površine</b>			
<b>Javne prometne površine kojima nije dopušten promet motornih vozila</b>			
1.	Izgradnja pješačkih staza u Velikoj Kopanici – Beravcima – Maloj Kopanici	100.000,00	50 – pomoći iz državnog proračuna
2.	Pješačke staze u ulici Lađanik, Velika Kopanica, faza 2	50.000,00	50 – pomoći iz državnog proračuna
		50.000,00	52 - kapitalne pomoći
<b>Javna parkirališta</b>			
1.	Izgradnja parkirališta ispred crkve u Beravcima	70.000,00	71 – prihodi od prodaje i zamjene nefinancijske imovine
<b>A1013-05 Javne površine ostale</b>			
<b>Javne zelene površine</b>			
1.	SRC Velika Kopanica	100.000,00	52 - kapitalne pomoći
2.	Dječje igralište Gorjanci	30.000,00	52 - kapitalne pomoći
3.	Dječje igralište Gorjanci	10.000,00	50 – pomoći iz državnog proračuna
4.	Sadnja drvoreda – višegodišnjeg nasada	7.000,00	11 – izvorni prihodi, općinski proračun

<b>A1013-03 Javna rasvjeta</b>			
<b>Javna rasvjeta</b>			
		28.000,00	43 – ostali prihodi za posebne namjene
1.	Izgradnja javne rasvjete u naselju Beravci - radovi	42.000,00	52 - kapitalne pomoći 11 – izvorni prihodi, općinski proračun
<b>A1013-02 Groblja</b>			
<b>Groblja i krematoriji na grobljima</b>			
1.	Izgradnja ograde na groblju u Velikoj Kopanici -radovi	30.000,00	52 – kapitalne pomoći
<b>Ukupno:</b>		<b>1.237.000,00 EUR</b>	

### III. Postojeće građevine komunalne infrastrukture koje će se rekonstruirati i način rekonstrukcije

#### Članak 7.

U 2026. godini ne planira se rekonstrukcija građevina komunalne infrastrukture.

**UKUPNO PROGRAM GRAĐENJA KOMUNALNE INFRASTRUKTURE:  
1.237.000,00 eura**

### IV. Završne odredbe

#### Članak 8.

Ovisno o ostvarenju proračunskih prihoda u 2026. godini Općinsko vijeće može smanjiti ili povećati opseg radova utvrđenih ovim Programom radi usklađenja opsega radova s mogućnostima financiranja istih.

#### Članak 9.

Ovlašćuje se općinski načelnik na donošenje provedbenih akata iz ovog Programa.

#### Članak 10.

Ovaj Program sastavni je dio Proračuna Općine Velika Kopanica za 2026. godinu i stupa na snagu osmog dana od dana objave u „Službenom vjesniku Brodsko-posavske županije“, a primjenjivat će se od 1. siječnja 2026. godine.

OPĆINSKO VIJEĆE  
OPĆINE VELIKA KOPANICA

KLASA: 400-01/25-01/14  
URBROJ: 2178-12-03-25-02  
Velika Kopanica, 10. prosinca 2025.g.

PREDSJEDNIK  
OPĆINSKOG VIJEĆA  
Blaž Šokčević, prof., v.r.

92.

Na temelju članka 72. Zakona o komunalnom gospodarstvu („Narodne novine“, broj 68/18, 110/18 i 32/20) i članka 32. Statuta Općine Velika Kopanica *Kopanica* („Službeni vjesnik Brodsko-posavske županije“, broj 4/20, 11/21 i 31/23), Općinsko vijeće Općine Velika Kopanica na svojoj 7. sjednici održanoj dana 10. prosinca 2025. godine, donosi

## PROGRAM

### održavanja komunalne infrastrukture na području Općine Velika Kopanica u 2026. godini

#### I. Uvodne odredbe

##### Članak 1.

Program održavanja komunalne infrastrukture na području Općine Velika Kopanica u 2026. godini (u danjem tekstu: Program) donosi se u skladu s predvidivim i raspoloživim sredstvima i izvorima financiranja.

Održavanje komunalne infrastrukture financira se sredstvima:

1. iz komunalnog doprinosa;
2. iz komunalne naknade;
3. iz cijene komunalne usluge;
4. iz naknade za koncesiju;
5. iz proračuna jedinice lokalne samouprave;
6. iz fondova Europske unije;
7. iz ugovora, naknada i drugih izvora propisanih posebnim zakonom i;
8. iz donacija.

##### Članak 2.

Programom se određuju:

1. opis i opseg poslova održavanja komunalne infrastrukture s procjenom pojedinih troškova, po djelatnostima;
2. iskaz financijskih sredstava potrebnih za ostvarivanje programa, s naznakom izvora financiranja.

##### Članak 3.

Komunalne djelatnosti kojima se osigurava održavanje komunalne infrastrukture u smislu ovog Programa su:

1. održavanje nerazvrstanih cesta;
2. održavanje javnih zelenih površina;
3. održavanje građevina, uređaja i predmeta javne namjene;
4. održavanje groblja i krematorija unutar groblja;
5. održavanje čistoće javnih površina;
6. održavanje javne rasvjete;
7. provođenje mjera obvezne deratizacije, dezinfekcije i dezinsekcije;
8. zbrinjavanje izgubljenih i napuštenih životinja;

## II. Održavanje nerazvrstanih cesta

### Članak 4.

Pod održavanjem nerazvrstanih cesta podrazumijeva se skup mjera i radnji koje se obavljaju tijekom cijele godine na nerazvrstanim cestama, uključujući svu opremu, uređaje, instalacije, sa svrhom održavanja prohodnosti i tehničke ispravnosti ceste i prometne sigurnosti na njima (redovito održavanje), kao i mjestimičnog poboljšanja elemenata ceste, osiguravanja sigurnosti i trajnosti ceste i cestovnih objekata i povećanja sigurnosti prometa (izvanredno održavanje), a u skladu s propisima kojima je uređeno održavanje cesta.

### Članak 5.

Održavanje nerazvrstanih cesta obuhvaća slijedeće:

<b>A 1014-01 NERAZVRSTANE CESTE</b>			
<b>RB.</b>	<b>Opis i opseg održavanja</b>	<b>Procjena troškova (euri)</b>	<b>Izvori financiranja</b>
1.	Nasipanje kamenom neasfaltiranih nerazvrstanih cesta dužine cca 10 km - usluga tekućeg i investicijskog održavanja	80.000,00	40 – prihodi od kom. naknade i kom. doprinosa
		20.000,00	52 - kapitalne pomoći
2.	Održavanje kanalske mreže dužine cca 10 km – izumljivanje kanala uz nerazvrstane ceste	10.000,00	43 – ostali prihodi za posebne namjene
3.	Komunalne usluge-vodna naknada	1.000,00	43 – ostali prihodi za posebne namjene
<b>Ukupno:</b>		<b>111.000,00</b>	

## III. Održavanje javnih zelenih površina

### Članak 6.

Pod održavanjem javnih zelenih površina podrazumijeva se košnja, obrezivanje i sakupljanje biološkog otpada s javnih zelenih površina, obnova, održavanje i njega drveća, ukrasnog grmalja i drugog bilja, popločenih i nasipanih površina u parkovima, opreme na dječjim igralištima, fitosanitarna zaštita bilja i biljnog materijala za potrebe održavanja i drugi poslovi potrebni za održavanje tih površina.

### Članak 7.

Održavanje javnih zelenih površina obuhvaća slijedeće:

<b>A 1014-05 JAVNE ZELENE POVRŠINE</b>			
<b>RB.</b>	<b>Opis i opseg održavanja</b>	<b>Procjena troškova (euri)</b>	<b>Izvori financiranja</b>
1.	Potrošni materijal za košenje (silik, ulje, remenje) -materijal i dijelovi – za potrebe održavanja javnih površina u Općini	7.000,00	43 – ostali prihodi za posebne namjene
2.	Održavanje kosilica i trimera za košnju-usl.tek. održavanja za potrebe održavanja javnih površina u Općini	7.000,00	43 – ostali prihodi za posebne namjene
3.	Gorivo za trimere, kosilice, komunalni stroj, kamiončiće, traktor - energija za potrebe održavanja javnih površina i obavljanja ostalih komunalnih djelatnosti za potrebe Općine	12.000,00	11 – izvorni prihodi, općinski proračun
4.	Zaštitna odjeća i obuća za komunalne djelatnike	1.000,00	50 – pomoći iz državnog proračuna
5.	Ostala oprema za održavanje javnih zelenih površina u Općini	10.000,00	43 – ostali prihodi za posebne namjene
6.	Kupnja prijevoznog sredstva – kombija ili sličnog prikladnog vozila	15.000,00	50 – pomoći iz državnog proračuna
<b>Ukupno:</b>		<b>52.000,00</b>	

#### **IV. Održavanje građevina, uređaja i predmeta javne namjene**

##### **Članak 8.**

Pod održavanjem građevina, uređaja i predmeta javne namjene podrazumijeva se održavanje, popravci i čišćenje tih građevina, uređaja i predmeta.

##### **Članak 9.**

Održavanje građevina, uređaja i predmeta javne namjene obuhvaća slijedeće:

<b>A 1014-04 ODRŽAVANJE GRAĐEVINA JAVNE NAMJENE</b>			
<b>RB.</b>	<b>Opis i opseg održavanja</b>	<b>Procjena troškova (euri)</b>	<b>Izvori financiranja</b>
1.	Usluge održavanja i čišćenja objekata javne namjene – usluge tekućeg i investicijskog održavanja	50.000,00	43 – ostali prihodi za posebne namjene
2.	Komunalne usluge	50.000,00	43 – ostali prihodi za posebne namjene
<b>Ukupno:</b>		<b>100.000,00</b>	

#### **V. Održavanje groblja i krematorija unutar groblja**

##### **Članak 10.**

Pod održavanjem groblja i krematorija unutar groblja podrazumijeva se održavanje prostora i zgrada za obavljanje ispraćaja i ukopa pokojnika te uređivanje putova, zelenih i drugih površina unutar groblja.

##### **Članak 11.**

Održavanje groblja i krematorija unutar groblja obuhvaća slijedeće:

<b>A 1014-02 GROBLJA</b>			
<b>RB.</b>	<b>Opis i opseg održavanja</b>	<b>Procjena troškova (euri)</b>	<b>Izvori financiranja</b>
1.	Materijal i dijelovi za tek. i inv. održavanje	1.300,00	43 – ostali prihodi za posebne namjene
2.	Košenje groblja na području Općine – komunalne usluge	4.000,00	11 – izvorni prihodi, općinski proračun
<b>Ukupno:</b>		<b>5.300,00</b>	

## VI. Održavanje čistoće javnih površina

### Članak 12.

Pod održavanjem čistoće javnih površina podrazumijeva se čišćenje površina javne namjene, osim javnih cesta, koje obuhvaća ručno i strojno čišćenje i pranje javnih površina od otpada, snijega i leda, kao i postavljanje i čišćenje košarica za otpatke i uklanjanje otpada koje je nepoznata osoba odbacila na javnu površinu ili zemljište u vlasništvu Općine.

### Članak 13.

Održavanje čistoće javnih površina obuhvaća slijedeće:

<b>1014-07 ODRŽAVANJE ČISTOĆE JAVNIH POVRŠINA</b>			
<b>RB.</b>	<b>Opis i opseg održavanja</b>	<b>Procjena troškova (euri)</b>	<b>Izvori financiranja</b>
1.	Zbrinjavanje animalnog otpada – sezonski	10.000,00	50 – pomoći iz državnog proračuna
<b>Ukupno:</b>		<b>10.000,00</b>	

## VI. Održavanje javne rasvjete

### Članak 14.

Pod održavanjem javne rasvjete podrazumijeva se upravljanje i održavanje instalacija javne rasvjete, uključujući podmirenje troškova električne energije, za rasvjetljenje površina javne namjene.

### Članak 15.

Održavanje javne rasvjete obuhvaća slijedeće:

<b>A1014-03 JAVNA RASVJETA</b>			
<b>RB.</b>	<b>Opis i opseg održavanja</b>	<b>Procjena troškova (euri)</b>	<b>Izvori financiranja</b>
1.	Potrošni materijal za održavanje javne rasvjete	1.300,00	11 – izvorni prihodi, općinski proračun
2.	Električna energija za javnu rasvjetu	40.000,00	43 – ostali prihodi za posebne namjene
3.	Radovi na održavanju javne rasvjete- usluge tekućeg i investicijskog održavanja	10.000,00	43 – ostali prihodi za posebne namjene
<b>Ukupno:</b>		<b>51.300,00</b>	

**VII. Provođenje mjera obvezne deratizacije, dezinfekcije i dezinskekcije****Članak 16.**

Općina Velika Kopanica na svom području provodi mjera obvezne deratizacije, dezinfekcije i dezinskekcije sukladno Zakonu o zaštiti pučanstva od zaraznih bolesti, a na prijedlog Nastavnog zavoda za javno zdravstvo Brodsko-posavske županije.

**Članak 17.**

Provođenje mjera obvezne deratizacije, dezinfekcije i dezinskekcije obuhvaća sljedeće:

<b>A1014-08 PROVOĐENJE DERATIZACIJE, DEZINFEKCIJE I DEZINSEKCIJE</b>			
<b>RB.</b>	<b>Opis i opseg održavanja</b>	<b>Procjena troškova (euri)</b>	<b>Izvori financiranja</b>
1.	Usluge deratizacije, dezinfekcije i dezinskekcije te stručni nadzor NZJZ BPŽ za provedbu tih usluga	35.000,00	50 – pomoći iz državnog proračuna
<b>Ukupno:</b>		<b>35.000,00</b>	

**VIII. Zbrinjavanje izgubljenih i napuštenih životinja****Članak 18.**

Zbrinjavanje izgubljenih i napuštenih životinja na području Općine Velika Kopanica obavlja se sukladno Zakonu o zaštiti životinja.

**Članak 19.**

Zbrinjavanje izgubljenih i napuštenih životinja obuhvaća sljedeće:

<b>A1014-09 ZBRINJAVANJE ŽIVOTINJA</b>			
<b>RB.</b>	<b>Opis održavanja</b>	<b>Procjena troškova (euri)</b>	<b>Izvori financiranja</b>
1.	Zbrinjavanje životinja u skloništima za životinje i kod udruga koje skrbe za napuštene životinje te veterinarske usluge liječenja i čipiranja napuštenih životinja.	20.000,00	50 – pomoći iz državnog proračuna
<b>Ukupno:</b>		<b>20.000,00</b>	

**UKUPNO PROGRAM ODRŽAVANJA KOMUNALNE INFRASTRUKTURE:  
384.600,00 eura**

**IX. Završne odredbe****Članak 20.**

Ovisno o ostvarenju proračunskih prihoda u 2026. godini Općinsko vijeće može smanjiti ili povećati opseg radova utvrđenih ovim Programom radi usklađenja opsega radova s mogućnostima financiranja istih.

**Članak 21.**

Ovlašćuje se općinski načelnik na donošenje provedbenih akata iz ovog Programa.

**Članak 22.**

Ovaj Program sastavni je dio Proračuna Općine Velika Kopanica za 2026. godinu i stupa na snagu osmog dana od dana objave u „Službenom vjesniku Brodsko-posavske županije“, a primjenjivat će se od 1. siječnja 2026. godine.

OPĆINSKO VIJEĆE  
OPĆINE VELIKA KOPANICA

KLASA: 400-01/25-01/14

URBROJ: 2178-12-03-25-03

Velika Kopanica, 10. prosinca 2025.g.

PREDSJEDNIK  
OPĆINSKOG VIJEĆA  
Blaž Šokčević, prof., v.r.

**93.**

Na temelju članka 31. stavka 3. Zakona o postupanju s nezakonito izgrađenim zgradama („Narodne novine“, broj 86/12, 143/13, 65/17 i 14/19 - u daljnjem tekstu: Zakon) te članka 32. Statuta Općine Velika Kopanica („Službeni vjesnik Brodsko-posavske županije“, broj 4/20, 11/21 i 31/23), Općinsko vijeće Općine Velika Kopanica na svojoj 7. sjednici održanoj dana 10. prosinca 2025. godine, donosi

**PROGRAM**

**utroška naknade za zadržavanje nezakonito izgrađenih zgrada  
u prostoru na području Općine Velika Kopanica u 2025. godini**

**Članak 1.**

Ovim Programom propisuje se korištenje sredstava iz Općinskog proračuna za 2026. godinu ostvarenih od naknade za zadržavanje nezakonito izgrađenih zgrada u prostoru, tj. 30% pripadajućeg iznosa naknade u postupku legalizacije nezakonito izgrađenih zgrada u prostoru na području Općine Velika Kopanica sukladno Zakonu.

**Članak 2.**

Sredstva ostvarena od naknade za zadržavanje nezakonito izgrađenih zgrade u prostoru se namjenski koriste na izradu prostornih planova kojima se propisuju uvjeti i kriteriji za urbanu obnovu i sanaciju područja zahvaćenih nezakonitom gradnjom te poboljšanje infrastrukturno nedovoljno opremljenih i/ili neopremljenih naselja.

U 2026. godini planiraju se prihodi od naknade za zadržavanje nezakonito izgrađenih zgrade u prostoru u iznosu od 8.000,00 EUR.

Planirana sredstva koristit će se za poboljšanje infrastrukturom nedovoljno opremljenih naselja – sufinanciranje izgradnje nerazvrstane ceste u Ulici Šamačka u naselju Velika Kopanica. Ukupna planirana vrijednost navedenog ulaganja je 700.000,00 eura.

### **Članak 3.**

Planirana i raspoređena sredstva iz članka 2. ovog Programa mogu se tijekom godine mijenjati, ovisno o ostvarenju sredstava od naknade.

### **Članak 4.**

Ovaj Program sastavni je dio Proračuna Općine Velika Kopanica za 2026. godinu i stupa na snagu osmog dana od dana objave u „Službenom vjesniku Brodsko-posavske županije“, a primjenjivat će se od 1. siječnja 2026. godine.

## **OPĆINSKO VIJEĆE OPĆINE VELIKA KOPANICA**

KLASA: 400-01/25-01/14

URBROJ: 2178-12-03-25-04

Velika Kopanica, 10. prosinca 2025.g.

**PREDSJEDNIK  
OPĆINSKOG VIJEĆA  
Blaž Šokčević, prof., v.r.**

94.

Na temelju članka 49. stavka 1., 3. i 4. Zakona o poljoprivrednom zemljištu („Narodne novine“, broj 20/18, 115/18, 98/19, 57/22 i 136/25) i članka 32. Statuta Općine Velika Kopanica („Službeni vjesnik Brodsko-posavske županije“, broj 4/20, 11/21 i 31/23), Općinsko vijeće Općine Velika Kopanica na svojoj 7. sjednici održanoj dana 10. prosinca 2025. godine, donosi

## PROGRAM

### korištenja sredstava ostvarenih raspolaganjem poljoprivrednim zemljištem u vlasništvu Republike Hrvatske na području Općine Velike Kopanica u 2026. godini

#### Članak 1.

Ovim Programom propisuje se korištenje sredstava iz Općinskog proračuna za 2026. godinu ostvarenih od zakupa, prodaje izravnom pogodbom, privremenog korištenja i davanja na korištenje izravnom pogodbom, koncesije poljoprivrednog zemljišta u vlasništvu Republike Hrvatske na području Općine Velika Kopanica.

#### Članak 2.

Sredstava se mogu se koristiti za programe katastarsko-geodetske izmjere zemljišta, sređivanje imovinsko-pravnih odnosa i zemljišnih knjiga, za subvencioniranje dijela troškova za sređivanje zemljišno knjižnog stanja poljoprivrednog zemljišta u privatnom vlasništvu, za podmirenje dijela stvarnih troškova u vezi s provedbom ovog Zakona, za program razminiranja zemljišta, program uređenja ruralnog prostora izgradnjom i održavanjem ruralne infrastrukture vezane za poljoprivredu i akvakulturu, program uređenja zemljišta u postupku komasacije i hidromelioracije, za troškove održavanja sustava za navodnjavanje, za program očuvanja ugroženih područja i očuvanja biološke raznolikosti i za program sufinanciranja aktivnosti izrade programa, projekata i ostalih dokumenata neophodnih za provedbu mjera potpore iz Programa ruralnog razvoja i druge poticajne mjere za unaprjeđenje poljoprivrede i akvakulture.

#### Članak 3.

Prihod od raspolaganja poljoprivrednim zemljišta u vlasništvu Republike Hrvatske planira se u Proračunu Općine Velika Kopanica za 2026. godinu kako slijedi:

RB.	Vrsta prihoda	Planirani prihodi
1.	Prihod od zakupa poljoprivrednog zemljišta i privremenog korištenja poljoprivrednog zemljišta	130.000,00
2.	Prihod od prodaje poljoprivrednog zemljišta	125.000,00
	<b>Ukupno:</b>	<b>255.000,00 eura</b>

#### Članak 4.

Financiranje poslova iz članka 2. ove Odluke vršit će se na način da će se sredstva ostvarena raspolaganja poljoprivrednim zemljištem udružiti s ostalim sredstvima koji su prihod Općine Velika Kopanica te trošiti po planiranim pozicijama.

**Članak 5.**

Ovaj Program sastavni je dio Proračuna Općine Velika Kopanica za 2026. godinu i stupa na snagu osmog dana od dana objave u „Službenom vjesniku Brodsko-posavske županije“, a primjenjivat će se od 1. siječnja 2026. godine.

**OPĆINSKO VIJEĆE  
OPĆINE VELIKA KOPANICA**

KLASA: 400-01/25-01/14  
URBROJ: 2178-12-03-25-11  
Velika Kopanica, 10. prosinca 2025.g.

**PREDSJEDNIK  
OPĆINSKOG VIJEĆA**  
Blaž Šokčević, prof., v.r.

**95.**

Na temelju članka 25. stavka 6., 7. i 8. Zakona o poljoprivrednom zemljištu („Narodne novine“ broj 20/18., 115/18., 98/19 i 57/22) i članka 32. Statuta Općine Velika Kopanica („Službeni vjesnik Brodsko-posavske županije“, broj 4/20, 11/21 i 31/23), Općinsko vijeće Općine Velika Kopanica na svojoj 7. sjednici održanoj dana 10. prosinca 2025. godine, donosi

**PROGRAM****korištenja sredstava ostvarenih od promjene namjene poljoprivrednog  
zemljišta na području Općine Velika Kopanica u 2026. godini****Članak 1.**

Ovim Programom propisuje se korištenje sredstava iz Općinskog proračuna za 2026. godinu ostvarenih od promjene namjene poljoprivrednog zemljišta.

**Članak 2.**

U 2026. godini planiraju se prihodi od naknade za promjenu namjene poljoprivrednog zemljišta u iznosu od 200,00 eura.

**Članak 3.**

Sredstva iz članka 2. ovog Programa koristit će se isključivo namjenski za okrupnjavanje, navodnjavanje, privođenje funkciji i povećanje vrijednosti poljoprivrednog zemljišta.

**Članak 4.**

Ovaj Program sastavni je dio Proračuna Općine Velika Kopanica za 2026. godinu i stupa na snagu osmog dana od dana objave u „Službenom vjesniku Brodsko-posavske županije“, a primjenjivat će se od 1. siječnja 2026. godine.

**OPĆINSKO VIJEĆE  
OPĆINE VELIKA KOPANICA**

KLASA: 400-01/25-01/14  
URBROJ: 2178-12-03-25-05  
Velika Kopanica, 10. prosinca 2025.g.

**PREDSJEDNIK  
OPĆINSKOG VIJEĆA**  
Blaž Šokčević, v.r.

96.

Na temelju članka 69. stavak 4. Zakona o šumama („Narodne novine“ broj 68/18, 115/18, 98/19, 32/20, 145/20, 101/23 i 36/24) i članka 32. Statuta Općine Velika Kopanica („Službeni vjesnik Brodsko-posavske županije“, broj 4/20, 11/21 i 31/23), Općinsko vijeće Općine Velika Kopanica na svojoj 7. sjednici održanoj dana 10. prosinca 2025. godine, donosi

## **PROGRAM**

### **utroška sredstava ostvarenih od šumskog doprinosa na području Općine Velika Kopanica u 2025. godini**

#### **Članak 1.**

Ovim Programom utvrđuje se visina prihoda i utroška sredstava ostvarenih temeljem uplate šumskog doprinosa u Proračun Općine Velika Kopanica u 2026. godini.

#### **Članak 2.**

U 2026. godini planiraju se prihodi od šumskog doprinosa u iznosu od 8.400,00 eura.

#### **Članak 3.**

Sredstva iz članka 2. ovog Programa koristit će se namjenski za financiranje i održavanje komunalne infrastrukture Općine Velika Kopanica.

#### **Članak 4.**

Ovaj Program sastavni je dio Proračuna Općine Velika Kopanica za 2026. godinu i stupa na snagu osmog dana od dana objave u „Službenom vjesniku Brodsko-posavske županije“, a primjenjivat će se od 1. siječnja 2026. godine.

### **OPĆINSKO VIJEĆE OPĆINE VELIKA KOPANICA**

KLASA: 400-01/25-01/14  
URBROJ: 2178-12-03-25-06  
Velika Kopanica, 10. prosinca 2025.g.

**PREDSJEDNIK  
OPĆINSKOG VIJEĆA  
Blaž Šokčević, prof., v.r.**

97.

Na temelju članka 32. Statuta Općine Velika Kopanica („Službeni vjesnik Brodsko-posavske županije“, broj 4/20, 11/21 i 31/23), a u skladu sa člankom 289. Zakona o socijalnoj skrbi („Narodne novine“, broj 18/22, 46/22, 119/22, 71/23, 156/23 i 61/25), Općinsko vijeće Općine Velika Kopanica na svojoj 7. sjednici održanoj dana 10. prosinca 2025. godine, donosi

## PROGRAM

### socijalne skrbi na području Općine Velika Kopanica za 2026. godine

#### Članak 1

Ovim Programom se određuje način obavljanja i financiranja djelatnosti socijalne skrbi, korisnika socijalne skrbi, postupka za ostvarivanje tog prava te druga pitanja značajna za obavljanje djelatnosti socijalne skrbi. Sukladno Zakonu o socijalnoj skrbi, općine i gradovi su obvezni u svom proračunu za potrebe socijalne skrbi osigurati sredstva kojima osiguravaju pomoć za podmirenje troškova stanovanja, kao i za ostvarivanje prava utvrđenih propisima u većem opsegu te za pružanje i drugih vrsta pomoći.

#### 1. Pomoć obiteljima i samcima

AKTIVNOST 100701 POMOĆI GRAĐANIMA I KUĆANSTVIMA		
R.B.	Oblik socijalne pomoći - Plan za 2026.g.	Planirana sredstva (euri)
1.	<p><b>Pomoć obiteljima i kućanstvima</b> Pomoć obiteljima i kućanstvima u vidu jednokratne novčane pomoći će se odobravati u pravilu jednom u tijeku godine, a visina će se određivati ovisno o veličini potrebe i drugim okolnostima te posebnim uvjetima i okolnostima u kojima živi podnositelj zahtjeva. Općinski načelnik odlučuje o realizaciji pojedinačnih zahtjeva.</p> <p><b>Naknade šteta</b> (elementarne nepogode, prirodne katastrofe i sl.)</p>	7.000,00 1.300,00
2.	<p><b>Troškovi stanovanja</b> - pravo na naknadu za troškove stanovanja priznaje se korisnicima minimalne zajamčene naknade, a odnosi se na troškove najamnine, komunalne naknade, troškovi grijanja, vodne usluge te troškovi koji su nastali zbog radova na povećanju energetske učinkovitosti zgrade -troškovi ogrjeva u evidencijama JLP(R)S se evidentiraju samo kroz obvezu isplate (uplata Državni proračun-isplata korisnicima)</p>	1.300,00
3.	<p><b>Ostale kapitalne donacije građenima i kućanstvima</b> -priključci na komunalnu infrastrukturu (HRVI) i ostali</p>	5.000,00
4.	<b>Božićnice umirovljenicima</b>	10.000,00
	<b>UKUPNO:</b>	<b>24.600,00 eura</b>

**Izvor financiranja:** 11. Izvorni prihodi – općinski proračun

## 2. Sufinanciranje rada udruga i humanitarnih organizacija

Financijska potpora za rad udruga i humanitarnih organizacija, te vjerskim zajednicama u Proračunu za 2026. godinu u skladu s mogućnostima Općine, putem transfera doznačit će sredstva za rad Udruga.

R.B.	Sufinanciranje udruga i hum. organizacija - Plan za 2026.g.	Planirana sredstva (euri)
<b>AKTIVNOST 100702 CRVENI KRIŽ</b>		
1.	<b>Crveni križ</b> – redovna djelatnost -konačan iznos utvrdit će se tijekom 2026.g po važećem izračunu	6.000,00
	<b>UKUPNO</b>	<b>6.000,00 eura</b>
<b>AKTIVNOST 100703 POMOĆI VJERSKIM ZAJEDNICAMA</b>		
1.	Pomoć vjerskim zajednicama	6.700,00
	<b>UKUPNO:</b>	<b>6.700,00 eura</b>

**Izvor financiranja:** 11. Izvorni prihodi – općinski proračun

### Članak 2.

U programu socijalne skrbi u Proračunu Općine Velika Kopanica za 2026. godinu izdvojeno je sveukupno 37.300,00 eura.

### Članak 3.

Ovaj Program sastavni je dio Proračuna Općine Velika Kopanica za 2026. godinu i stupa na snagu osmog dana od dana objave u „Službenom vjesniku Brodsko-posavske županije“, a primjenjivat će se od 1. siječnja 2026. godine.

OPĆINSKO VIJEĆE  
OPĆINE VELIKA KOPANICA

KLASA: 400-01/25-01/14  
URBROJ: 2178-12-03-25-07  
Velika Kopanica, 10. prosinca 2025.g.

PREDSJEDNIK  
OPĆINSKOG VIJEĆA  
Blaž Šokčević, prof., v.r.

98.

Temeljem Zakona o predškolskom odgoju i obrazovanju („Narodne novine”, broj 10/97, 107/07, 94/13, 98/19, 57/22 i 101/23), Zakona o odgoju i obrazovanju u osnovnoj i srednjoj školi („Narodne novine”, broj 87/08, 86/09, 92/10, 105/10, 90/11, 5/12, 16/12, 86/12, 126/12, 94/13, 152/14, 07/17, 68/18, 98/19, 64/20, 151/22, 155/23 i 156/23), Zakona o kulturnim vijećima i financiranju javnih potreba u kulturi („Narodne novine”, broj 83/22), Zakona o sportu („Narodne novine“, broj 141/22), Zakona o udrugama („Narodne novine”, broj 74/14, 70/17, 98/19 i 151/22) i članka 32. Statuta Općine Velika Kopanica („Službeni vjesnik Brodsko-posavske županije“, broj 4/20, 11/21 i 31/23), Općinsko vijeće Općine Velika Kopanica na svojoj 7. sjednici održanoj dana 10. prosinca 2025. godine, donosi

## **PROGRAM**

### **javnih potreba u odgoju, obrazovanju, kulturi, sportu i ostalim društvenim djelatnostima te ostalih javnih potreba na području Općine Velika Kopanica u 2026. godini**

#### **Članak 1.**

Programom javnih potreba u odgoju, obrazovanju, kulturi, sportu i ostalim društvenim djelatnostima na području Općine Velika Kopanica za 2026. godinu (u daljnjem tekstu Program) utvrđuju se aktivnosti, poslovi, djelatnosti, akcije i manifestacije u odgoju, obrazovanju, kulturi, sportu i ostalim društvenim djelatnostima od značenja za Općinu Velika Kopanica, kao i za njenu promociju na svim razinama suradnje.

Programom se posebice utvrđuju potrebe u odgoju i obrazovanju, podržava se i potiče kulturno – umjetničko stvaralaštvo, programi iz područja kulture i sporta, opremanje i održavanje objekata prije svega na kulturnim dobrima, te akcije i manifestacije u kulturi i sportu koje doprinose promicanju kulturnih i sportskih aktivnosti te projekti i programi koji unaprjeđuju kvalitetu života i socijalnu koheziju u Općini Velika Kopanica

#### **Članak 2.**

Temeljem iskazanog interesa utvrđuju se programi iz odgoja, obrazovanja te područja kulture i sporta na području Općine Velika Kopanica za 2026. godinu:

RB	Program odgoja i obrazovanja – Javne potrebe u školstvu (opis potrebe)	Planirana sredstava (euri)
<b>A1002-01 PREDŠKOLSKI ODGOJ</b>		
	<b>Program male škole</b> Izvor 11: izvorni prihodi – općinski proračun	9.000,00
	<b>Sufinanciranje troškova vrtića Vila Zvončica</b> Izvor 11: izvorni prihodi – općinski proračun	203.000,00
	<b>Sufinanciranje vrtića</b> Izvor 11: izvorni prihodi – općinski proračun	10.000,00
1.	<b>Poslovni objekti-zgrada vrtića</b> Izvor 11: izvorni prihodi – općinski proračun	10.000,00
	<b>Uredski namještaj i oprema – opremanje dječjeg vrtića Medenjak</b> Izvor 50: pomoći iz državnog proračuna	100.000,00
	Izvor 52: Ostale pomoći	250.000,00
<b>A1002-02 OSNOVNO ŠKOLSTVO</b>		
	<b>Udžbenici za OŠ (drugi obrazovni materijali)</b> Izvor 11: izvorni prihodi – općinski proračun	21.000,00
	<b>Tekuće pomoći proračunskim korisnicima drugih proračuna osnovna škola</b> - Izvor 11: izvorni prihodi – općinski proračun	4.000,00
2.	<b>Nagrade odličnim učenicima-</b> Izvor 11: izvorni prihodi – općinski proračun	700,00
	<b>Ostale naknade iz proračuna u naravi-</b> Izvor 11: izvorni prihodi – općinski proračun	1.400,00
	<b>Ostale naknade iz proračuna iz naravi-suf. ekskurzije-</b> Izvor 11: izvorni prihodi – općinski proračun	7.000,00
<b>A1002-03 SREDNJE ŠKOLSTVO</b>		
3.	<b>Naknade građanima i kućanstvima –pomoći za kupnju školskih udžbenika</b> Izvor 11: izvorni prihodi – općinski proračun	15.000,00
<b>A 1002-04 VISOKO ŠKOLSTVO</b>		
4.	<b>Nagrade studentima</b> Izvor 11: izvorni prihodi – općinski proračun	10.000,00
<b>Ukupno:</b>		<b>641.100,00</b>

RB	Program Javne potrebe u kulturi (opis potrebe)	Planirana sredstava (euri)
<b>A1005-01 JAVNE POTREBE U KULTURI</b>		
1.	<b>Tekuće donacije udrugama u kulturi</b> Izvor 11: izvorni prihodi – općinski proračun	20.000,00
2.	<b>Ostale udruge u kulturi</b> Izvor 11: izvorni prihodi – općinski proračun	2.000,00
<b>A1005-03 BIBLIOKOMBI</b>		
1.	<b>Tekuće pomoći općinskim proračunima - Bibliokombi</b> Izvor 11: izvorni prihodi – općinski proračun	6.300,00
<b>Ukupno:</b>		<b>28.300,00</b>

RB	Program Javne potrebe u sportu (opis potrebe)	Planirana sredstava (euri)
<b>A1004 -01 JAVNE POTREBE U SPORTU</b>		
1.	<b>Tekuće donacije sportskim društvima</b> Izvor 11: izvorni prihodi – općinski proračun	60.000,00
<b>Ukupno:</b>		<b>60.000,00</b>

RB	Program ostale Javne potrebe (opis potrebe)	Planirana sredstava (euri)
<b>A1006-03 OSTALE JAVNE POTREBE</b>		
1.	<b>Tekuće donacije udrugama koje se bave ostalim društvenim djelatnostima</b> Izvor 11: izvorni prihodi – općinski proračun	25.000,00
2.	<b>Kapitalne donacije neprofitnim organizacijama</b> Izvor 11: izvorni prihodi – općinski proračun	6.000,00
<b>Ukupno:</b>		<b>31.000,00</b>

<b>A1006-04 MANIFESTACIJE U OPĆINI</b>		
1.	<b>Troškovi praćenja manifestacija</b> Izvor 11: izvorni prihodi – općinski proračun	2.500,00
2.	<b>Troškovi usluga najma</b> Izvor 11: izvorni prihodi – općinski proračun	10.000,00
3.	<b>Ostale usluge</b> Izvor 11: izvorni prihodi – općinski proračun	2.500,00
4.	<b>Reprezentacija</b> Izvor 11: izvorni prihodi – općinski proračun	10.000,00
<b>Ukupno:</b>		<b>25.000,00 eura</b>

<b>A1006-05 DEMOGRAFSKE MJERE- zašto nije u socijalnoj skrbi?</b>		
1.	<b>Naknade za rođenje djeteta</b> Izvor 11: izvorni prihodi – općinski proračun	15.000,00
2.	<b>Kapitalne donacije građanima i kućanstvima-mlade obitelji</b> Izvor 11: izvorni prihodi – općinski proračun	15.000,00
<b>Ukupno:</b>		<b>30.000,00 eura</b>

### Članak 3.

Financijska sredstva za ostvarivanje javnih potreba iz članka 2., ovog Programa osigurat će se iz Proračuna Općine Velika Kopanica za 2026. godinu ovisno o pritjecanju sredstava u Proračun.

### Članak 4.

Programi Javnih potreba u kulturi, sportu i ostalim društvenim djelatnostima realizirati će se putem Javnog natječaja koji će biti javno objavljen na mrežnim stranicama Općine

S udrugama koje putem Javnog natječaja ostvare pravo na financijsku potporu, zaključit će se ugovori kojim će se propisati prava i obveze ugovorenih strana i dinamika isplate.

Udruge će utrošak dobivenih sredstava morati opravdati sukladno uvjetima Javnog natječaja i zaključenog ugovora, o čemu će podnijeti Izvješće.

### Članak 5.

Osigurana i raspoređena sredstva iz ovog Programa mogu se tijekom godine izmjenama i dopunama Proračuna mijenjati, ovisno o ostvarenju proračunskih prihoda i ukazanih potreba.

**Članak 7.**

Ovaj Program sastavni je dio Proračuna Općine Velika Kopanica za 2026. godinu i stupa na snagu osmog dana od dana objave u „Službenom vjesniku Brodsko-posavske županije“, a primjenjivat će se od 1. siječnja 2026. godine.

**OPĆINSKO VIJEĆE  
OPĆINE VELIKA KOPANICA**

KLASA: 400-01/25-01/14

URBROJ: 2178-12-03-25-08

Velika Kopanica, 10. prosinca 2025.g.

**PREDSJEDNIK  
OPĆINSKOG VIJEĆA  
Blaž Šokčević, prof., v.r.**

99.

Na temelju članka 123. Zakona o vatrogastvu („Narodne novine“, broj 125/19, 114/22 i 155/23), članka 72. Zakona o sustavu civilne zaštite („Narodne novine“, broj 82/15, 118/18, 31/20, 20/21 i 114/22) i članka 32. Statuta Općine Velika Kopanica („Službeni vjesnik Brodsko-posavske županije“, broj 4/20, 11/21 i 31/23), Općinsko vijeće Općine Velika Kopanica na svojoj 7. sjednici održanoj dana 10. prosinca 2025. godine, donosi

**PROGRAM****vatrogastva i civilne zaštite na području Općine Velika Kopanica za 2026. godinu****Članak 1.**

U skladu s potrebama Općine Velika Kopanica utvrđuje se Program vatrogastva i civilne zaštite kako slijedi:

**1. A1009-01-Vatrogastvo**

<b>R.B.</b>	<b>Financiranje potreba u vatrogastvu –opis troškova</b>	<b>Plan 2026 .g.</b>
1.	Tekuće donacije Vatrogasnoj zajednici	36.000,00 eura
2.	Tekuće donacije dobrovoljnim vatrogasnim društvima	7.000,00 eura
<b>UKUPNO:</b>		<b>43.000,00 eura</b>

Izvor 11: izvorni prihodi – općinski proračun

**2. A1009-02-Civilna zaštita**

<b>R.B.</b>	<b>Civilna zaštita - opis troškova</b>	<b>Plan 2026.g.</b>
1.	Uredski materijal i ostali materijalni rashodi	875,00
2.	Intelektualne i osobne usluge - CZ	4.562,50
3.	Troškovi osiguranja	175,00
<b>UKUPNO</b>		<b>5.612,50 eura</b>

Izvor 11: izvorni prihodi – općinski proračun

**3. A1009-03-Hrvatska gorska služba spašavanja**

R.B.	Hrvatska gorska služba spašavanja –opis troškova	Plan 2026 .g.
1.	Sredstva za rad HGSS Slavonski Brod (sporazum)	1.100,00
<b>UKUPNO:</b>		<b>1.100,00</b>

Izvor 11: izvorni prihodi – općinski proračun

**4. A1009-04-Proslava obljetnice DVD-a**

R.B.	Proslava obljetnice DVD -a –opis troškova	Plan 2026 .g.
1.	Tekuće donacije – proslava obljetnice 100. obljetnice DVD-a Velika Kapanica	1.500,00
<b>UKUPNO:</b>		<b>1.500,00</b>

Izvor 11: izvorni prihodi – općinski proračun

**Članak 2.**

Sveukupno za Program vatrogastva i civilne zaštite na području Općine Velika Kapanica u 2026. godini iznosi 64.712,50 eura.

**Članak 3.**

Provođenje ovog Programa je u nadležnosti općinskog načelnika.

**Članak 4.**

Ovaj Program sastavni je dio Proračuna Općine Velika Kapanica za 2026. godinu i stupa na snagu osmog dana od dana objave u „Službenom vjesniku Brodsko-posavske županije“, a primjenjivat će se od 1. siječnja 2026. godine.

OPĆINSKO VIJEĆE  
OPĆINE VELIKA KAPANICA

KLASA: 400-01/25-01/14

URBROJ: 2178-12-03-25-09

Velika Kapanica, 10. prosinca 2025.g.

PREDSJEDNIK  
OPĆINSKOG VIJEĆA  
Blaž Šokčević, prof., v.r.

**100.**

Na temelju članka 5. stavka 2., članka 6. stavka 2. i članka 10. stavka 3. Zakona o financiranju političkih aktivnosti, izborne promidžbe i referendumima („Narodne novine“ br. 29/19. i 98/19.) i članka 32. Statuta Općine Velika Kopanica („Službeni vjesnik Brodsko-posavske županije“ br. 4/20, 11/21 i 31/23), Općinsko vijeće Općine Velika Kopanica na svojoj 7. sjednici održanoj dana 10. prosinca 2025. godine, donosi

**ODLUKU****o raspoređivanju financijskih sredstava predviđenih za rad političkih stranaka zastupljenih u Općinskom vijeću Općine Velika Kopanica za 2026. godinu****Članak 1.**

Ovom Odlukom raspoređuju se financijska sredstva predviđena za rad političkih stranaka zastupljenih u Općinskom vijeću Općine Velika Kopanica u 2026. godini, koja su osigurana u Proračunu Općine Velika Kopanica za 2026. godinu

**Članak 2.**

Pravo na redovito godišnje financiranje iz sredstava Općinskog proračuna imaju političke stranke koje su dobile mjesto člana – vijećnika u Općinskom vijeću Općine Velika Kopanica i nezavisni vijećnici, koji su izabrani s liste grupe birača.

**Članak 3.**

Sredstva iz članka 1. ove Odluke raspoređuju se na način da se utvrdi jednaki iznos sredstava za svakog vijećnika Općinskog vijeća i da pojedinoj stranci pripadaju sredstva razmjerno broju njezinih vijećnika prema konačnim rezultatima izbora za članove Općinskog vijeća Općine Velika Kopanica.

**Članak 4.**

Visina financijskih sredstava za redovito godišnje financiranje političkih stranaka i nezavisnih vijećnika po jednom članu Općinskog vijeća Općine Velika Kopanica iznosi 300,00 EUR.

**Članak 5.**

U Općinskom vijeću Općine Velika Kopanica političke stranke nemaju pravo na dodatnu naknadu za podzastupljeni spol, s obzirom da je zastupljenost oba spola viša od 40%.

**Članak 6.**

Političke stranke i nezavisni vijećnici u Općinskom vijeću Općine Velika Kopanica u mandatnom razdoblju od 2025. – 2029. godine imaju sljedeći broj Vijećnika:

1. Hrvatska demokratska zajednica – HDZ – 13 vijećnika.

**Članak 7.**

Političkim strankama zastupljenim u Općinskom vijeću raspoređuju se sredstva koja se osiguravaju u Proračunu Općine Velika Kopanica za 2026. godinu na način utvrđen u članku 4., 5. i 6. ove Odluke u iznosima kako slijedi:

Red. broj	Politička stranka	Broj Vijećnika	Iznos po Vijećniku	Iznos u eurima
1.	HDZ	7 Vijećnika	300,00	2.100,00
		6 Vijećnica	300,00	1.800,00
<b>UKUPNO</b>				<b>3.900,00</b>

**Članak 8.**

Raspoređena financijska sredstva iz članka 7. ove Odluke doznačuju se na žiro račun političke stranke tromjesečno u jednakim iznosima.

**Članak 9.**

Ova Odluka stupa na snagu osmog dana od dana objave, a objavit će se u „Službenom vjesniku Brodsko-posavske županije“.

OPĆINSKO VIJEĆE  
OPĆINE VELIKA KOPANICA

KLASA: 024-03/25-01/38  
URBROJ: 2178-12-03-25-01  
Velika Kopanica, 10. prosinca 2025. godine

PREDSJEDNIK  
OPĆINSKOG VIJEĆA:  
Blaž Šokčević, prof., v.r.

**101.**

Na temelju članka 41. Zakona o predškolskom odgoju i obrazovanju (Narodne novine, 10/97, 107/07, 94/13, 98/19 i 57/22) i članka 32. Statuta Općine Velika Kopanica Kopanica („Službeni vjesnik Brodsko-posavske županije“, broj 4/20, 11/21 i 31/23), Općinsko vijeće Općine Velika Kopanica na svojoj 7. sjednici održanoj dana 10. prosinca 2025. godine, donosi

**ODLUKU****o davanju prethodne suglasnosti na Pravilnik o upisu i mjerilima upisa u Dječji vrtić „Vila Zvončica“****Članak 1.**

Ovom Odlukom daje se prethodna suglasnost na Pravilnik o upisu i mjerilima upisa u Dječji vrtić „Vila Zvončica“.

**Članak 2.**

Predloženi tekst Pravilnika o upisu i mjerilima upisa u Dječji vrtić „Vila Zvončica“ sastavni je dio ove Odluke.

**Članak 3.**

Ova Odluka stupa na snagu prvog dana od dana objave u “Službenom vjesniku Brodsko-posavske županije“.

OPĆINSKO VIJEĆE  
OPĆINE VELIKA KOPANICA

KLASA: 600-01/25-01/5  
URBROJ: 2178-12-03-25-01  
Velika Kopanica, 10. prosinca 2025.g.

PREDSJEDNIK  
OPĆINSKOG VIJEĆA  
Blaž Šokčević, prof., v.r.

**102.**

Na temelju članka 35. Zakona o predškolskom odgoju i obrazovanju („Narodne novine“ broj 10/97, 107/07, 94/13, 98/19, 57/22 i 101/23) i članka 24. Statuta Dječjeg vrtića „Vila Zvončica“, uz prethodnu suglasnost Općinskog vijeća Općina Donji Andrijevci od \_\_\_\_. \_\_\_\_\_ 2025. godine, Osnivača Općina Gundinci od \_\_\_\_. \_\_\_\_\_ 2025. godine, Osnivača Općina Trnava od \_\_\_\_. \_\_\_\_\_ 2025. godine, Osnivača Općina Velika Kopanica od \_\_\_\_. \_\_\_\_\_ 2025. godine i Osnivača Općina Slavonski Šamac od \_\_\_\_. \_\_\_\_\_ 2025. godine, Upravno vijeće Dječjeg vrtića „Vila Zvončica“ dana --. 2025. godine donosi

**PRAVILNIK****o upisu i mjerilima upisa djece u Dječji vrtić „Vila Zvončica“****I. OPĆEODREDBE****Članak 1.**

Pravilnikom o upisima i mjerilima upisa djece u Dječji vrtić „Vila Zvončica“ (u daljnjem tekstu: Pravilnik) utvrđuju se mjerila, pravila i postupak upisa djece u Dječji vrtić „Vila Zvončica“ (u daljnjem tekstu: Vrtić), ostvarivanje prava prvenstva pri upisu te uvjeti ispisa djeteta iz Vrtića.

**Članak 2.**

U Vrtić se mogu upisati djeca sukladno Državnom pedagoškom standardu predškolskog odgoja i naobrazbe (u daljnjem tekstu: pedagoški standardi).

Odgojna skupina po programima može se organizirati ukoliko postoji dovoljan interes roditelja/skrbnika i prijavljene djece, sukladno propisanim pedagoškim standardima.

**Članak 3.**

Pedagoška godina počinje 1. rujna tekuće godine, a završava 31. kolovoza sljedeće godine.

**II. MJERILA I POSTUPAK UPISA DJECE U VRTIĆ****Članak 4.**

Dječji vrtić kao javne ovlasti obavlja upis djece u dječji vrtić i ispise iz dječjeg vrtića s vođenjem određene dokumentacije. Kada dječji vrtić obavlja poslove kao javne ovlasti, odlučuje o pravu, obvezi ili pravnom interesu djeteta, roditelja/skrbnika ili druge fizičke ili pravne osobe, dužan je postupati prema odredbama Zakona o općem upravnom postupku („Narodne novine“ broj 47/09 i 110/21).

Upis djeteta uvjetuje se urednim cijepljenjem protiv bolesti iz Programa obveznih cijepljenja, s iznimkama djece koja imaju kontraindikacije na pojedina cijepljenja.

### Članak 5.

U skladu s Planom upisa u Vrtić svake godine oglašava se javni poziv upisa, radi ostvarivanja programa predškolskog odgoja i obrazovanja.

Plan upisa donosi Upravno vijeće za svaku sljedeću pedagošku godinu, uz prethodnu suglasnost izvršnog tijela Osnivača.

Plan upisa objavljuje se na oglasnoj ploči dječjeg vrtića te na mrežnim stranicama Vrtića i Općine Donji Andrijevci, Općine Gundinci, Općine Trnava, Općine Velika Kopanica i Općine Slavonski Šamac.

Vrtić je dužan, sukladno svom kapacitetu, organizirati redovne programe ranog predškolskog odgoja za djecu s prebivalištem ili boravištem na području Osnivača, te osigurati prednost pri upisu u redovite programe na način utvrđen odlukom Osnivača.

Ukoliko ima slobodnih mjesta, u programe Vrtića mogu se upisati djeca s prebivalištem ili boravištem sa područja drugih gradova ili općina.

### Članak 6.

Javni poziv upisa se objavljuje na mrežnim stranicama Vrtića i na oglasnim pločama u Vrtiću.

Javni poziv upisa sadrži sljedeće podatke koje utvrđuje Upravno vijeće:

1. popis dokumentacije koja se prilaže uz prijavu,
2. rok za podnošenje zahtjeva i mjesto podnošenja zahtjeva,
3. vrstu programa u koji se djeca upisuju u skladu s planom upisa,
4. rok i mjesto objave rezultata upisa,
5. način ostvarivanja zaštite prava sudionika u postupku.

**Rok za podnošenje prijave je 15 dana.**

## III. UPIS DJECE U PROGRAME

### Članak 7.

U novu pedagošku godinu upisuje se onoliko djece koliko je potrebno da se popune postojeći kapaciteti Vrtića.

U vrtićke programe može se upisati dijete koje do 31. kolovoza tekuće godine navršiti 1 godinu života.

U program predškole za djecu u godini dana prije polaska u osnovnu školu, koja nisu obuhvaćena redovitim programima upisuju se sva djeca prema zahtjevima roditelja.

U redovite programe obogaćene specifičnim sadržajima može se upisati dijete rane ili predškolske dobi.

Na programe suglasnost daje ministarstvo nadležno za obrazovanje, a uz zahtjev za izdavanjem suglasnosti obvezno se prilaže pozitivno stručno mišljenje Agencije za odgoj i obrazovanje.

#### *Prijava za upis u vrtić*

### Članak 8.

Upisnu dokumentaciju podnosi roditelj, skrbnik ili udomitelj djeteta ( u daljnjem tekstu: roditelj)

Upisna dokumentacija obuhvaća:

1. Ispunjen obrazac Zahtjeva za upis (izdaje ga Vrtić)
2. Preslika rodnog lista djeteta za koje se podnosi zahtjev za upis
3. Potvrdu o mjestu prebivališta djeteta ili presliku osobne iskaznice oba roditelja/skrbnika ne starija od 30 dana od dana objave javnog poziva za upis djece

4. Potvrdu o radnom statusu roditelja/skrbnika, dokaz o samostalnom obavljanju djelatnosti, rješenje o invalidnosti, rješenje o mirovini, potvrdu fakulteta o statusu redovnog studenta, potvrda škole o statusu učenika ne starije od 30 dana od dana objave javnog poziva za upis djece
5. Presliku iskaznice imunizacije djeteta
6. Dokumentaciju temeljem koje roditelji mogu ostvarivati prednost prilikom upisa.

Zahtjev za upis predaje se osobno, poštom na adresu: **Dječji vrtić „Vila Zvončica“, Ulica dr. Mije Pišla 4, 35214 Donji Andrijevi** ili putem e-pošte: **dv.vilazvonicica@gmail.com**.

Roditelj koji po prvi put prijavljuje dijete dužan je u upisnom roku predati zahtjev s potpunom dokumentacijom.

Prijave zaprimljene nakon roka i prijave s nepotpunom dokumentacijom neće se razmatrati.

### *Zahtjev za nastavak korištenja usluga*

#### **Članak 9.**

Roditelj koji je upisao dijete u prethodnoj pedagoškoj godini, dužan je u upisnom roku predati Zahtjev za nastavak korištenja usluga vrtića za svaku narednu pedagošku godinu.

#### **Članak 10.**

Nakon što se temeljem podnesenih Zahtjeva utvrdi broj djece koja nastavljaju korištenje usluga, utvrđuju se slobodna mjesta za upis prijavljene djece u novu pedagošku godinu.

## **IV. OSTVARIVANJE PREDNOSTI PRI UPISU**

#### **Članak 11.**

Ako se sva djeca po zaprimljenim zahtjevima mogu upisati, neće se primjenjivati kriteriji prednosti.

#### **Članak 12.**

Prednost upisa imaju djeca s područja Općina koji su Osnivači Dječjeg Vrtića „Vila Zvončica“, što znači da će Povjerenstvo za upis najprije na ljestvici poretka rangirati djecu sa područja Općina Osnivača za koje se raspisuje natječaj.

Za dijete koje je obvezno pohađati predškolu osnivač je dužna osigurati mjesto u dječjem vrtiću koji provodi obvezni program predškole.

Prednost pri upisu u dječji vrtić za iduću pedagošku godinu imaju djeca koja do 1. travnja tekuće godine navršše četiri godine života.

Iznimno, ako dječji vrtić ne može upisati svu prijavljenu djecu, nakon upisa djece iz prethodnog stavka, djeca se upisuju na način da prednost pri upisu imaju djeca

- roditelja invalida Domovinskog rata,
- djeca iz obitelji s troje ili više djece,
- dvoje djece predškolske dobi,
- djeca oba zaposlena roditelja,
- djeca s teškoćama u razvoju i kroničnim bolestima koja imaju nalaz i mišljenje nadležnog tijela iz sustava socijalne skrbi ili potvrdu izabranog pedijatra ili obiteljskog liječnika daje razmjer teškoća u razvoju ili kronične bolesti okvirno u skladu s listom oštećenja funkcionalnih sposobnosti sukladno propisu kojim se uređuje metodologija vještačenja,

- djeca samohranih roditelja,
- djeca jednoroditeljskih obitelji,
- djeca osoba s invaliditetom upisanih u Hrvatski registar osoba s invaliditetom,
- djeca koja su ostvarila pravo na socijalnu uslugu smještaja u udomiteljskim obiteljima,
- djeca koja imaju prebivalište ili boravište na području dječjeg vrtića,
- djeca roditelja korisnika zajamčene minimalne naknade,
- djeca roditelja studenta/učenika.

Način ostvarivanja prednosti pri upisu djece u dječji vrtić uređuje osnivač dječjeg vrtića svojim aktom. Prije upisa u dječji vrtić provodi se inicijalni razgovor s roditeljem i djetetom, odnosno provodi se opažanje djetetova ponašanja i komuniciranja uz nazočnost roditelja, a koje provodi stručno povjerenstvo dječjeg vrtića (stručni suradnici, viša medicinska sestra i ravnatelj).

Prosudbu o uključivanju djece u odgojno-obrazovne skupine s redovitim ili posebnim programima za djecu s teškoćama u razvoju iz stavka 1. ovoga članka, djece sa zdravstvenim teškoćama i neurološkim oštećenjima, kao i djece koja pri upisu imaju priložene preporuke stručnjaka donosi stručno povjerenstvo dječjeg vrtića

Upisi u dječje vrtiće mogu se provoditi elektroničkim putem.

### Članak 13.

Roditelj djeteta dužan je prilikom podnošenja zahtjeva za upis u Vrtić dostaviti dokaze o činjenicama bitnim za ostvarivanje prednosti pri upisu:

- za dijete roditelja invalida Domovinskog rata – Rješenje o statusu invalida Domovinskog rata ili potvrda nadležnog tijela
- za dijete s teškoćama u razvoju/dijete s invaliditetom – Rješenje /nalaz i mišljenje centra za socijalnu skrb, medicinsku dokumentaciju pedijatra ili obiteljskog liječnika,
- za dijete zaposlenih roditelja – potvrda poslodavca o zaposlenju i elektronički zapis iz HZMO ne starije od 30 dana od dana objave javnog poziva za upis djece
- za dijete uzeto na uzdržavanje – Rješenje/potvrda centra za socijalnu skrb
- za dijete iz obitelji s troje ili više malodobne djece – za svako dijete preslika rodnog lista ili izvadak iz matice rođenih
- za obitelji s dvoje djece predškolske dobi - za svako dijete preslika rodnog lista ili izvadak iz matice rođenih
- za dijete samohranog roditelja ili roditelja jednoroditeljske obitelji pravomoćna presuda o razvodu braka, odluka o roditeljskoj skrbi, izvod iz matice umrlih, uvjerenje nadležnog Centra za socijalnu skrb o privremenom uzdržavanju ili druga isprava kojom se dokazuje da roditelj sam skrbi i uzdržava dijete
- za dijete u udomiteljskoj obitelji preslika rješenja ili potvrda nadležne područne jedinice Hrvatskog zavoda za socijalni rad,
- djeca osoba s invaliditetom upisanih u Hrvatski registar osoba s invaliditetom (potvrda),
- djeca koja imaju prebivalište ili boravište na području dječjeg vrtića za koji se raspisuje javni poziv - potvrdu o prebivalištu ne stariju od 30 dana od dana objave javnog poziva za upis djece,
- djeca roditelja korisnika zajamčene minimalne naknade - preslika rješenja i potvrda nadležne područne jedinice Hrvatskog zavoda za socijalni rad da je roditelj još uvijek korisnik spomenute naknade ne stariju od 30 dana od dana objave javnog poziva za upis djece,
- te djeca roditelja studenta/učenika – potvrda škole/fakulteta o statusu učenika/studenta.

**Članak 14.**

O upisu djeteta s teškoćama u razvoju odlučuje se na temelju procjene stručnog tima o psihofizičkom statusu i potrebama djeteta za odgovarajućim programom i uvjetima koje Vrtić može ponuditi. Duljinu trajanja boravka djeteta s teškoćama određuje u svakom pojedinačnom slučaju stručni tim Vrtića. Roditelj, odnosno skrbnik je dužan dostaviti Vrtiću nalaz i mišljenje o težini i vrsti invaliditeta – oštećenju funkcionalnih sposobnosti Zavoda za vještačenje, profesionalnu rehabilitaciju i zapošljavanje osoba s invaliditetom, uz obvezu odazivanja na poziv Vrtića radi davanja mišljenja stručnog tima o postojanju uvjeta za integraciju djeteta u Vrtić.

**Članak 15.**

Tijekom godine u Vrtić se mogu upisati djeca s liste čekanja ako se oslobodi mjesto.

Djeca s liste čekanja se mogu upisati 1. ili 15. dana u mjesecu.

U iznimnim slučajevima, ravnatelj Vrtića je ovlašten uključiti dijete u vrtić tijekom pedagoške godine, ako ocijeni da za to postoje opravdani razlozi, kao što su: smrt roditelja ili skrbnika, teška bolest roditelja koja zahtjeva duže bolničko liječenje, teško narušeni odnosi u obitelji, zanemarivanje odnosno napuštanje djeteta, razvod braka i slično.

**V. POVJERENSTVO ZA UPIS DJECE****Članak 16.**

Zahtjeve za upise razmatra Povjerenstvo za upis koje imenuje Upravno vijeće Vrtića na rok od tri godine. Povjerenstvo za provođenje upisa u dječji vrtić ima 3 (tri) člana koji se imenuju iz reda stručnih suradnika i odgojitelja.

**Članak 17.**

Povjerenstvo za upis donosi odluke većinom glasova od ukupnog broja članova. O radu povjerenstva vodi se zapisnik.

(3) Zapisnik obvezno sadrži podatke o:

- a) vremenu i mjestu održavanja sjednice,
- b) podatke o prisutnima na sjednici,
- c) podatke o prihvaćenim zahtjevima
- d) podatke o odbijenim zahtjevima s obrazloženjem
- e) broj slobodnih mjesta nakon završetka upisnog postupka upisa, ukupno i po programima i lista čekanja

**VI. OBJAVA REZULTATA UPISA****Članak 18.**

Povjerenstvo je dužno u roku od 15 dana od isteka roka za podnošenje Zahtjeva za upis djeteta donijeti Obavijest o rezultatima upisa koje se dostavlja Upravnom vijeću.

U Obavijesti o rezultatima upisa navedeni su sljedeći podaci:

1. Prihvaćeni zahtjevi za upis djeteta koji sadrže:

- a) redni broj djeteta
  - b) šifru djeteta
  - c) ukupan broj bodova
2. Odbijeni zahtjevi za upis djeteta – s obrazloženjem koji sadrži:
    - a) redni broj
    - b) šifru djeteta
    - c) ukupan broj bodova
  3. Raspoloživi kapaciteti Vrtića nakon rezultata upisa
  4. Lista čekanja u kojoj su navedeni sljedeći podaci: redni broj, šifra djeteta te ukupan broj bodova.

Obavijest, odnosno izvješće o rezultatima upisa dostavlja se Upravnom vijeću koje donosi Odluku o upisu.

Na temelju odluke Upravnog vijeća objavljuje se Odluka o upisima djece s vremenom i mjestom upisa. Odluka o upisima djece objavljuje se na mrežnim stranicama Vrtića i osnivača i na oglasnim pločama Vrtića.

## VII. PRAVO NA PRIGOVOR

### Članak 19.

Roditelj djeteta ima pravo na prigovor na rezultate upisa u roku od osam (8) dana od dana objave Odluke o upisu.

Prigovori se dostavljaju u pisanom obliku na adresu Vrtića, **Dječji vrtić „Vila Zvončica“, Ulica dr. Mije Pišla 4, 35214 Donji Andrijevci.**

### Članak 20.

Odluku o prigovoru donosi Upravno vijeće u roku od 5 dana od dana isteka roka za zaprimanje prigovora.

Odluka o prigovoru koju donosi Upravno vijeće Vrtića koje može:

- Odbaciti prigovor kao nepravodoban
- Odbiti prigovor kao neosnovan i potvrditi rezultate upisa
- Prihvatiti prigovor i izmijeniti rezultate upisa.

Odgovor na prigovor u pisanom obliku dostavlja se roditelju/skrbniku. Odluka Upravnog vijeća je konačna.

### Članak 21.

Nakon donošenja odluke o prigovorima, utvrđuju se konačni rezultati upisa.

Izvješće o rezultatima upisa ravnatelj je dužan dostaviti Upravnom vijeću Vrtića koje donosi konačnu Odluku o upisu.

### *Ugovor o pružanju usluga*

### Članak 22.

Na temelju konačnih rezultata upisa formiraju se odgojne skupine. Vrtić s roditeljem/skrbnikom sklapa Ugovor o pružanju usluga kojim se uređuju međusobna prava i obveze između roditelja - korisnika

usluga i Vrtića najkasnije do 25. kolovoza u pedagoškoj godini u kojoj se upisi provode. Ugovor kojim se uređuju međusobna prava i obveze između roditelja-korisnika usluga i Vrtića potpisuju oba roditelja/skrbnika, osim u slučaju kad jedan roditelj ostvaruje roditeljsku skrb. Dijete upisano u Vrtić slijedom odluke započinje ostvarivati program od 1. rujna tekuće godine, osim ako Ugovorom nije drugačije određeno.

### **Članak 23.**

Ukoliko nema djece na listi čekanja ili se roditelj odnosno skrbnik djeteta ne odazove na obavijest Vrtića o slobodnom mjestu za upis, odnosno na Odluku o upisu, mogu se upisivati u Vrtić tijekom pedagoške godine nakon provedenog javnog poziva za upis djece u vrtić.

### **Članak 24.**

Dijete ne može početi pohađati vrtić ako roditelji nisu podmirili ranije dugovanje za korištenje usluga Vrtića.

## ***Predškola***

### **Članak 25.**

Prije polaska u osnovnu školu sva djeca imaju obvezu pohađati program predškole, a dijete koje je ostvarilo pravo odgode upisa u prvi razred na temelju ostvarenog prava obvezno je pohađati program predškole najdulje još jednu pedagošku godinu, odnosno može ostati uključeno u redoviti program predškolskog odgoja i obrazovanja u dječjem vrtiću.

Za dijete koje je obvezno pohađati predškolu Općine Osnivači su dužne osigurati mjesto u dječjem vrtiću koja provodi obvezni program predškole.

Program predškole za djecu koja pohađaju vrtić integriran je u redoviti program predškolskog odgoja koji se izvodi u odgojno-obrazovnoj skupini za djecu prije polaska u školu.

Vrtić je dužan djetetu izdati potvrdu o završenom programu predškole radi upisa u osnovnu školu.

### **Članak 26.**

## ***Mogućnost nekorištenja usluga***

Roditelj-korisnik usluga ima mogućnost nekorištenja usluga tijekom pedagoške godine najviše do jednog mjeseca u kontinuitetu. Nekorištenje usluga ne smatra se ispisom.

U slučaju nekorištenja usluga u trajanju od mjesec dana u kontinuitetu roditelj – korisnik je obvezan platiti 50% ugovorene usluge.

## **VIII. PRIJEM NOVO UPISANE DJECE**

### **Članak 27.**

Tijekom upisnog postupka, a prije uključivanja djeteta u odgojno-obrazovni program roditelj je obvezan uz prisutnost djeteta obaviti inicijalni razgovor.

Inicijalnom razgovoru prisustvuje jedan od roditelja i stručni suradnici Vrtića.

Na inicijalnom razgovoru prikupljaju se podaci o razvoju djeteta, njegovim navikama, potrebama, obitelji i drugim specifičnostima te se dogovara period prilagodbe.

**IX. PROMJENA PROGRAMA ILI ODGOJNO-OBRAZOVNE SKUPINE****Članak 28.**

Djetetu će se omogućiti promjena programa ili odgojno-obrazovne skupine ukoliko u Vrtiću postoje uvjeti za takav premještaj.

**Članak 29.**

Stručni tim Vrtića može zbog uvjeta rada, organizacije djelatnosti, primjene Državnih pedagoških standarda ili drugih okolnosti te organiziranja odgojno-obrazovnih skupina premjestiti dijete u drugu odgojno-obrazovnu skupinu tijekom pedagoške godine.

**X. ISPIS DJECE****Članak 30.**

Roditelj je dužan obavijestiti Vrtić o namjeri prestanka korištenja usluga Vrtića najmanje trideset (30) dana prije ispisa. Roditelj je dužan potpisati ispisnicu i podmiriti eventualna dugovanja.

Danom ispisa prestaje važiti ugovor kojim se uređuju međusobna prava i obveze između roditelja-korisnika usluga i Vrtića.

Jednom ispisano dijete u slučaju novog podnošenja zahtjeva za upis, ponovno prolazi upisni postupak sa svim dokazima reda prednosti te se stavlja na Listu čekanja.

Ukoliko je dijete ispisano tijekom pedagoške godine, ponovni upis djeteta moguć je ako je do ispisa došlo zbog opravdanih razloga (učestalo pobolijevanje djeteta, prestanak radnog odnosa oba roditelja, teško oboljelog roditelja/skrbnika, teške socijalne prilike ili neka druga teška okolnost) a prema Državnom pedagoškom standardu predškolskog odgoja i naobrazbe ima u nekoj od ustrojenih skupina slobodnih mjesta. O ponovnom upisu uz predočenje traženog dokaza odlučuje Upravno vijeće.

**Članak 31.**

Roditelji koji u roku od petnaest (15) dana od početka pedagoške godine ne dovedu dijete i ne opravdaju nedolazak smatrat će se da su odustali od upisa te će dijete biti ispisano.

**Članak 32.**

Vrtić može ispisati dijete roditelja-korisnika usluga ukoliko:

1. Nije predan ili nije pravodobno predan Zahtjev (za nastavak korištenja usluge)
2. Roditelj uredno i na vrijeme ne plaća ugovoreni iznos duže od 3 mjeseca uzastopno
3. Dijete izostane neopravdano duže od 60 dana
4. U roku od 3 mjeseca od dana zaključivanja Ugovora utvrde se razvojne teškoće djeteta, a Vrtić ne može osigurati potrebne specifične uvjete ili nema mogućnosti smještaja djeteta u skupine sa odgovarajućim posebnim programom
5. Roditelj odnosno skrbnik krši ugovorne obveze.

U slučajevima iz prethodnog stavka ovog članka ravnatelj Vrtića donosi rješenje o ispisu djeteta.

Protiv rješenja o ispisu djeteta roditelj-korisnik usluge ima pravo izjaviti žalbu Upravnom vijeću u roku od 15 dana od dana dostave rješenja.

Danom ispisa prestaje važiti ugovor kojim se uređuju međusobna prava i obveze između roditelja-korisnika usluga i Vrtića.

**Članak 33.**

Roditelj-korisnik usluga dužan je obavijestiti odgojitelja o izostanku djeteta. Roditelj-korisnik usluga dužan je opravdati izostanak djeteta.

Za dane izostanka djeteta zbog bolesti, roditelj-korisnik usluga dužan je priložiti liječničku potvrdu najkasnije do zadnjeg dana tekućeg mjeseca.

**Članak 34.**

U slučaju da roditelj-korisnik usluga nije podnio zahtjev za ispis, a niti obavijestio o razlozima izostanka djeteta, smatra se da je dijete ispisano iz Vrtića protekom roka od 60 dana od zadnjeg dana korištenja usluga, a roditelj-korisnik usluga dužan je platiti sve nastale troškove od tog roka.

**XI. PRIJELAZNE I ZAVRŠNE ODREDBE****Članak 35.**

Roditelj-korisnik usluga dužan je tijekom godine prijaviti i dokazati svaku promjenu u odnosu na svoj osobni status i činjenice kojima je ostvario prednost pri upisu.

Vrtić može tijekom godine tražiti provjeru podataka o osobnom statusu roditelja-korisnika usluge i činjenice kojima je ostvario prednost pri upisu.

**Članak 36.**

Informacije o djeci i roditeljima koje Vrtić posjeduje, zaštićene su sukladno Zakonu o zaštiti osobnih podataka.

**Članak 37.**

Izmjene i dopune ovog Pravilnika donose se na način propisan za njegovo donošenje.

**Članak 38.**

Ovaj Pravilnik objavit će se na mrežnim stranicama i oglasnim pločama Vrtića nakon dobivene suglasnosti osnivača, a stupa na snagu 8 (osmog) dana nakon dana objave.

PREDSJEDNIK  
UPRAVNOG VIJEĆA  
Marija Tomašević, v.r.

Ovaj Pravilnik objavljen je dana ----- godine, a stupio je na snagu ----- godine.

PRIVREMENA RAVNATELJICA  
Irena Vuleta, v.r.

**103.**

Na temelju članka 51. Zakona o predškolskom odgoju i obrazovanju (Narodne novine, 10/97, 107/07, 94/13, 98/19 i 57/22) i članka 32. Statuta Općine Velika Kopanica Kopanica („Službeni vjesnik Brodsko-posavske županije“, broj 4/20, 11/21 i 31/23), Općinsko vijeće Općine Velika Kopanica na svojoj 7. sjednici održanoj dana 10. prosinca 2025. godine, donosi

**ODLUKU****o davanju prethodne suglasnosti na Odluku o upisu i financiranju programa  
Dječjeg vrtića "Vila Zvončica"****Članak 1.**

Ovom Odlukom daje se prethodna suglasnost Odluku o upisu i financiranju programa Dječjeg vrtića „Vila Zvončica“.

**Članak 2.**

Predloženi tekst Odluku o upisu i financiranju programa Dječjeg vrtića „Vila Zvončica“ sastavni je dio ove Odluke.

**Članak 3.**

Ova Odluka stupa na snagu prvog dana od dana objave u „Službenom vjesniku Brodsko-posavske županije“.

**OPĆINSKO VIJEĆE  
OPĆINE VELIKA KOPANICA**

KLASA: 400-01/25-01/06  
URBROJ: 2178-12-03-25-01  
Velika Kopanica, 10. prosinca 2025.g.

**PREDSJEDNIK  
OPĆINSKOG VIJEĆA  
Blaž Šokčević, prof., v.r.**

**104.**

Na temelju članka 35. Zakona o predškolskom odgoju i obrazovanju ("Narodne novine" broj 10/97, 107/07, 94/13, 98/19, 57/22, 101/23) i članka 24. Statuta Dječjeg vrtića „Vila Zvončica” uz prethodnu suglasnost Osnivača Općina Donji Andrijevci od \_\_\_\_. \_\_\_\_\_ 2025. godine, Osnivača Općina Gundinci od \_\_\_\_. \_\_\_\_\_ 2025. godine, Osnivača Općina Trnava od \_\_\_\_. \_\_\_\_\_ 2025. godine, Osnivača Općina Velika Kapanica od \_\_\_\_. \_\_\_\_\_ 2025. godine i Osnivača Općina Slavonski Šamac od \_\_\_\_. \_\_\_\_\_ 2025. godine, Upravno vijeće Dječjeg vrtića „Vila Zvončica” na svojoj -- sjednici održanoj ---- 2025. godine donosi

**ODLUKU****o upisu i financiranju Programa Dječjeg vrtića „Vila Zvončica”****Članak 1.**

Dječji vrtić Vila Zvončica upisuje djecu pedagošku godinu 2025./2026. od godine života djeteta do polaska u osnovnu školu u:

-redovite cjelodnevne i poludnevne programe njege, odgoja i obrazovanja, zdravstvene zaštite, prehrane i socijalne skrbi, koji su prilagođeni razvojnim potrebama djece, te njihovim mogućnostima i sposobnostima, a usklađeni s radnim vremenom zaposlenih roditelja.

U pedagošku godinu 2025./2026. obaviti će se upisi djece rane i predškolske dobi u matični objekt u Donjim Andrijevcima i podružnicu "Bobica" u Trnavi u sljedeće programe:

Četiri mješovite odgojno – obrazovne skupine za djecu **od navršenih godinu dana do polask u osnovnu školu i to:**

- djeca u dobi od navršenih godinu dana do treće godine starosti (jedna skupina)
- djeca u dobi od treće do polask u školu (dvije skupine)
- djeca u dobi od četvrte do polask u školu (jedna skupina).

Redoviti programi njege, odgoja, obrazovanja, zdravstvene zaštite, prehrane i socijalne skrbi djece rane i predškolske dobi sukladno odredbama ovog Pravilnika Dječji vrtić organizira i provodi kao:

- cjelodnevni program u trajanju od 10 sati dnevno,
- poludnevni program s ručkom u trajanju od 5-6 sati dnevno,
- poludnevni program bez ručka u trajanju od 5-6 sati dnevno.

**Članak 2.**

U redovite programe vrtić upisuje djecu do punog kapacitete sukladno Državnom pedagoškom standardu.

**Mjerila za sudjelovanje roditelja u cijeni programa****Članak 3.**

Sredstva za javne potrebe u djelatnosti predškolskog odgoja na području općine Donji Andrijevci, Trnava, Velika Kapanica, Slavonski Šamac i Gundinci (u daljnjem tekstu: Osnivači) osiguravaju se:

- iz proračuna Općine Donji Andrijevc, Trnava, Velika Kapanica, Slavonski Šamac i Gundinci,
- iz državnog proračuna
- iz drugih izvora.

#### **Članak 4.**

Pravo na sufinanciranje ekonomske cijene dječjeg vrtića, sukladno odluka Osnivača, može se ostvariti ako su kumulativno ostvareni sljedeći uvjeti:

- dijete ima prebivalište na području Općine Donji Andrijevc, Trnava, Velika Kapanica, Slavonski Šamac i Gundinci,
- roditelj sa kojim dijete živi imaju prebivalište na području Općine Donji Andrijevc, Trnava, Velika Kapanica, Slavonski Šamac i Gundinci.

### **Financiranje programa Dječjeg vrtića čiji je osnivač Općina Cerna**

#### **Članak 5.**

Ekonomsku cijenu programa Dječjeg vrtića Vila Zvončica utvrđuje izvršno tijelo Osnivača na prijedlog Upravnog vijeća, sukladno Državnom pedagoškom standardu predškolskog odgoja i naobrazbe.

### **Sufinanciranje programa Dječjeg vrtića drugih osnivača**

#### **Članak 6.**

Osnivači, u slučaju potpunosti Dječjeg vrtića Vila Zvončica za djecu s prebivalištem na području Osnivača, sufinancira ekonomsku cijenu redovitih programa dječjih vrtića drugih osnivača.

Sufinanciranje se odobrava sukladno odluka Osnivača o sufinanciranju ekonomske cijene vrtića.

Uvjete sufinanciranja (ekonomsku cijenu, rok i način dostave računa, dokumentacija koja se dostavlja uz račun i dr.) uređuju Osnivači dječjeg vrtića ugovorom.

### **Način upisa i ostvarivanje prednosti upisa djeteta u program**

#### **Članak 7.**

Upis djece u programe dječjeg vrtića provodi se prema Odluci o upisu i financiranja programa što ga za svaku pedagošku godinu donosi Upravno vijeće Dječjeg vrtića Vila Zvončica uz prethodnu suglasnost Općinskog vijeća Osnivača.

Zahtjevi za upis se podnose i rješavaju sukladno odredbama Pravilnika o upisu djece u Dječji vrtić Vila Zvončica. Ukoliko Vrtić bude u mogućnosti upisati svu prijavljenu djecu neće se primjenjivati metoda bodovanja za ostvarivanje prednosti pri upisu.

U slučaju da nakon provedenog upisa ostane slobodnih mjesta prema Planu upisa, upisi će se tijekom pedagoške godine vršiti prema redosljedu zaprimljenih zahtjeva do popunjenja kapaciteta.

Prednost upisa imaju djeca s područja Osnivača, što znači da će Povjerenstvo za upis najprije na ljestvici poretka rangirati djecu sa područja Osnivača.

Ukoliko se sva prijavljena djeca ne mogu upisati, primjenjivat će se metoda bodovanja kojom se za svaku utvrđenu prednost, ostvaruje određen broj bodova, uz prilaganje odgovarajuće dokumentacije kojom se pojedina prednost dokazuje:

<b>RED PREDNOSTI</b>	<b>OPIS KRITERIJA</b>	<b>BROJ BODOVA</b>
DJECA SAMOHRANIH RODITELJA DJECA UZETA NA UZDRŽAVANJE DJECA JEDNORODITELJSKIH OBITELJI	Zaposlen	30
	Nezaposlen	10
	Redovan student/učenik	10
	Troje ili više malodobne djece	1 bod po djetetu
	Dvoje djece predškolske dobi	1
	Dijete koje je navršilo 4 godine do 1. travnja tekuće godine	5
	Djeca s teškoćama u razvoju	5
	Djeca roditelja osoba s invaliditetom	5
	Djeca roditelja korisnika ZMN	5
	Djeca roditelja invalida Domovinskog rata	3
	Cjelodnevni 10 – satni program	10
	DJECA ZAPOSLENIH RODITELJA/ NEZAPOSLENIH RODIETLJA/SKRBNIKA	Oba zaposlena roditelja
Jedan zaposlen, drugi redovan student/učenik		16
Jedan zaposlen, drugi nezaposlen		10
Jedan nezaposlen, drugi redovan student/učenik		8
Troje ili više malodobne djece		1 bod po djetetu
Dvoje djece predškolske dobi		1
Dijete koje je navršilo 4 godine do 1. travnja tekuće godine		5
Djeca s teškoćama u razvoju		5
Djeca roditelja osoba s invaliditetom		5
Djeca roditelja korisnika ZMN		5
Djeca roditelja invalida Domovinskog rata		3
Cjelodnevni 10 – satni program		10

### Članak 8.

Ukoliko više djece ostvari jednak broj bodova, prednost pri upisu utvrđuje Povjerenstvo za upis djece dječjeg vrtića pri čemu pravo prvenstva upisa ima dijete koje je starije prema datumu rođenja.

**Zaključivanje ugovora i naplata programa****Članak 9.**

Vrtić s roditeljima/korisnicima usluga redovitog cjelodnevnog desetosatnog programa zaključuje ugovor o pružanju usluga na neodređeno.

Ugovorom se definiraju prava i obveze ugovornih strana, mjesečni iznos cijene usluge koju podmiruje roditelj/korisnik usluge, rokovi plaćanja, prava i obveze ugovornih strana u slučaju nepridržavanja odredbi ugovora.

Roditelj/skrbnik može raskinuti ugovor podnošenjem zahtjeva za ispis najmanje 30 dana prije ispisa.

Otkazni rok je 30 dana od dana raskida ugovora, osim u iznimnim situacijama o kojima odluku donosi Upravno vijeće.

**Prijelazne i završne odredbe****Članak 10.**

Ova Odluka stupa na snagu osmog dana od dana objave na oglasnoj ploči Dječjeg vrtića.

PREDSJEDNIK  
UPRAVNOG VIJEĆA  
Marija Tomašević, v.r.

Ova Odluka je objavljena dana ----- . godine, a stupio je na snagu ----- . godine.

PRIVREMENA RAVNATELJICA  
Irena Vuleta, v.r.

**105.**

Na temelju članka 41. Zakona o predškolskom odgoju i obrazovanju (Narodne novine, 10/97, 107/07, 94/13, 98/19 i 57/22) i članka 48. Statuta Općine Velika Kopanica („Službeni vjesnik Brodsko-posavske županije“ br. 4/20, 11/21 i 31/23), načelnik Općine Velika Kopanica dana 12. prosinca 2025. godine, donosi

**ODLUKU****o davanju prethodne suglasnosti na Plan upisa za 2025./2026. pedagošku godinu****Članak 1.**

Ovom Odlukom daje se prethodna suglasnost na Plan upisa za 2025./2026. pedagošku godinu.

**Članak 2.**

Predloženi tekst Plana upisa za 2025./2026. pedagošku godinu sastavni je dio ove Odluke.

**Članak 3.**

Ova Odluka stupa na snagu prvog dana od dana objave u “Službenom vjesniku Brodsko-posavske županije“.

OPĆINSKI NAČELNIK  
OPĆINE VELIKA KOPANICA

KLASA: 400-01/25-01/07  
URBROJ: 2178-12-03-25-01  
Velika Kopanica, 12. prosinca 2025.g.

OPĆINSKI NAČELNIK  
Ivan Meteš, dipl.ing.preh.tehn., v.r.

**106.**

Natemeľju članka 35. Zakona o predškolskom odgoju i obrazovanju ("Narodne novine" broj 10/97, 107/07, 94/13, 98/19, 57/22, 101/23) i članka 24. Statuta Dječjeg vrtića „Vila Zvončica” uz prethodnu suglasnost Osnivača Općina Donji Andrijevci od \_\_\_\_. \_\_\_\_\_ 2025. godine, Osnivača Općina Gundinci od \_\_\_\_. \_\_\_\_\_ 2025. godine, Osnivača Općina Trnava od \_\_\_\_. \_\_\_\_\_ 2025. godine, Osnivača Općina Velika Kapanica od \_\_\_\_. \_\_\_\_\_ 2025. godine i Osnivača Općina Slavonski Šamac od \_\_\_\_. \_\_\_\_\_ 2025. godine, Upravno vijeće Dječjeg vrtića „Vila Zvončica” na svojoj -- sjednici održanoj ---- 2025. godine donosi

**PLAN UPISA  
za 2025./2026. pedagošku godinu**

**Članak 1.**

Dječji vrtić Vila Zvončica upisuje djecu pedagošku godinu 2025./2026. od godine života djeteta do polaska u osnovnu školu u:

-redovite cjelodnevne i poludnevne programe njege, odgoja i obrazovanja, zdravstvene zaštite, prehrane i socijalne skrbi, koji su prilagođeni razvojnim potrebama djece, te njihovim mogućnostima i sposobnostima, a usklađeni s radnim vremenom zaposlenih roditelja.

U pedagošku godinu 2025./2026. obaviti će se upisi djece rane i predškolske dobi u matični objekt u Donjim Andrijevcima i podružnicu "Bobica" u Trnavi u sljedeće programe:

Četiri mješovite odgojno – obrazovne skupine za djecu **od navršenih godinu dana do polask u osnovnu školu i to:**

- djeca u dobi od navršenih godinu dana do treće godine starosti (jedna skupina)
- djeca u dobi od treće do polask u školu (dvije skupine)
- djeca u dobi od četvrte do polask u školu (jedna skupina).

Redoviti programi njege, odgoja, obrazovanja, zdravstvene zaštite, prehrane i socijalne skrbi djece rane i predškolske dobi sukladno odredbama ovog Pravilnika Dječji vrtić organizira i provodi kao:

- cjelodnevni program u trajanju od 10 sati dnevno,
- poludnevni program s ručkom u trajanju od 5-6 sati dnevno,
- poludnevni program bez ručka u trajanju od 5-6 sati dnevno.

**Članak 2.**

U redoviti programe vrtić upisuje djecu do punog kapacitete sukladno Državnom pedagoškom standardu.

**Članak 3.**

Upisnu dokumentaciju podnosi roditelj, skrbnik ili udomitelj djeteta ( u daljnjem tekstu: roditelj)

Upisna dokumentacija obuhvaća:

1. Ispunjen obrazac Zahtjeva za upis (izdaje ga Vrtić)
2. Preslika rodnog lista djeteta za koje se podnosi zahtjev za upis
3. Potvrdu o mjestu prebivališta djeteta ili presliku osobne iskaznice oba roditelja/skrbnika ne starija od 30 dana od dana objave javnog poziva za upis djece
4. Potvrdu o radnom statusu roditelja/skrbnika, dokaz o samostalnom obavljanju djelatnosti, rješenje o invalidnosti, rješenje o mirovini, potvrdu fakulteta o statusu redovnog studenta, potvrda škole o statusu učenika ne starije od 30 dana od dana objave javnog poziva za upis djece
5. Presliku iskaznice imunizacije djeteta
6. Dokumentaciju temeljem koje roditelji mogu ostvarivati prednost prilikom upisa.

#### Članak 4.

Prednost upisa imaju djeca s područja Općina Osnivača, što znači da će Povjerenstvo za upis najprije na ljestvici poretka rangirati djecu sa područja Općina Osnivača.

Za dijete koje je obvezno pohađati predškolu osnivač je dužna osigurati mjesto u dječjem vrtiću koji provodi obvezni program predškole.

Prednost pri upisu u dječji vrtić za iduću pedagošku godinu imaju djeca koja do 1. travnja tekuće godine navršše četiri godine života.

Iznimno, ako dječji vrtić ne može upisati svu prijavljenu djecu, nakon upisa djece iz prethodnog stavka, djeca se upisuju na način da prednost pri upisu imaju djeca

- roditelja invalida Domovinskog rata,
- djeca iz obitelji s troje ili više djece,
- dvoje djece predškolske dobi,
- djeca oba zaposlena roditelja,
- djeca s teškoćama u razvoju i kroničnim bolestima koja imaju nalaz i mišljenje nadležnog tijela iz sustava socijalne skrbi ili potvrdu izabranog pedijatra ili obiteljskog liječnika daje razmjer teškoća u razvoju ili kronične bolesti okvirno u skladu s listom oštećenja funkcionalnih sposobnosti sukladno propisu kojim se uređuje metodologija vještačenja,
- djeca samohranih roditelja,
- djeca jednoroditeljskih obitelji,
- djeca osoba s invaliditetom upisanih u Hrvatski registar osoba s invaliditetom,
- djeca koja su ostvarila pravo na socijalnu uslugu smještaja u udomiteljskim obiteljima,
- djeca koja imaju prebivalište ili boravište na području dječjeg vrtića,
- djeca roditelja korisnika zajamčene minimalne naknade
- djeca roditelja studenta/učenika.

#### Članak 5.

Prijave za upis uz potpunu dokumentaciju i zahtjev za nastavkom korištenja usluga vrtića zaprimiti će se od \_\_. \_\_ 2025. godine do isteka upisnog roka od 15 dana zaključno s \_\_. \_\_ 2025. godine.

Prijava se podnosi:

1. osobno u prostorijama **Dječji vrtić „Vila Zvončica“, Ulica dr.Mije Pišla 4, 35214 Donji Andrijevci**
2. poštom na adresu: **Dječji vrtić „Vila Zvončica“, Ulica dr.Mije Pišla 4, 35214 Donji Andrijevci** ili
3. putem e-pošte: **dv.vilazvoncica@gmail.com**.

U prijavi roditelj odabire željeni program koji se provodi u vrtiću.

Roditelj je dužan u upisanom roku predati Prijavu s potpunom dokumentacijom.

Prijave zaprimljene nakon roka i prijave s nepotpunom dokumentacijom neće se razmatrati.

#### Članak 6.

Postupak upisa u Dječji vrtić provesti će se sukladno Pravilnikom o upisu i mjerilima upisa djece u Dječji vrtić „Vila Zvončica“. Prednost pri upisu ostvaruje se sukladno članku 20. Zakona o predškolskom odgoju i obrazovanju i Odluci o upisu i financiranju programa Dječjeg vrtića „Vila Zvončica“.

PREDSJEDNIK  
UPRAVNOG VIJEĆA  
Marija Tomašević, v.r.

107.

## PROCJENA

### rizika od velikih nesreća

#### SADRŽAJ:

<b>1. UVOD</b> .....	<b>8</b>
<b>2. OSNOVNE KARAKTERISTIKE PODRUČJA JEDINICE LOKALNE SAMOUPRAVE</b> .....	<b>9</b>
2.1. GEOGRAFSKI POLOŽAJ .....	9
2.2. STANOVNIŠTVO .....	10
2.2.1. BROJ STANOVNIKA .....	10
2.2.2. GUSTOĆA NASELJENOSTI .....	11
2.2.3. RAZMJETAJ STANOVNIŠTVA .....	11
2.2.4. SPOLNO-DOBNA RASPODJELA STANOVNIŠTVA .....	11
2.2.5. BROJ OSOBA SA INVALIDITETOM I DJECA SA TEŠKOĆAMA U RAZVOJU .....	12
2.3. PROMETNA POVEZANOST .....	13
2.4. DRUŠTVENO POLITIČKI POKAZATELJI .....	16
2.4.1. SJEDIŠTA UPRAVNIH TIJELA JLS .....	16
2.4.2. ZDRAVSTVENE USTANOVE .....	16
2.4.3. ODGOJNO – OBRAZOVNE USTANOVE .....	16
2.4.4. BROJ KUĆANSTAVA, BROJ ČLANOVA OBITELJI PO KUĆANSTVU .....	17
2.4.5. BROJ, VRSTA (NAMJENA) GRAĐEVINA .....	17
2.5. EKONOMSKO – GOSPODARSKI POKAZATELJI .....	17
2.5.1. PODRUČJE DJELATNOSTI I BROJ PRAVNIH OSOBA PREMA PODRUČJU DJELATNOSTI .....	17
2.5.2. PRORAČUN JLS .....	18
2.5.3. GOSPODARSKE GRANE .....	18
2.5.4. GOSPODARSKE TVRTKE .....	18
2.5.5. INFRASTRUKTURA I GRAĐEVINE OD JAVNOG ZNAČAJA-OBJEKTI, MREŽE I SUSTAVI KRITIČNE INFRASTRUKTURE 20	
2.5.6. INFRASTRUKTURA I GRAĐEVINE OD JAVNOG ZNAČAJA - DRUŠTVENI OBJEKTI .....	21
2.6. PRIRODNO - KULTURNI POKAZATELJI.....	21
2.6.1. ZAŠTIĆENA PODRUČJA .....	21
2.6.2. KULTURNO - POVIJESNA BAŠTINA .....	22
2.7. POVIJESNI POKAZATELJI (PRIJAŠNJI DOGAĐAJI, ŠTETE USLIJED PRIJAŠNJIH DOGAĐAJA, UVEDENE MJERE)....	23
2.8. POKAZATELJI OPERATIVNE SPOSOBNOSTI .....	23
2.8.1. POPIS OPERATIVNIH SNAGA .....	23
2.8.2. ANALIZA OPERATIVNE SPOSOBNOSTI SNAGA PREMA RIZICIMA .....	26
<b>3. IDENTIFIKACIJA PRIJETNJI I RIZIKA</b> .....	<b>27</b>
3.2. JEDNOSTAVNE PRIORITETNE PRIJETNJE KOJE ĆE SE ANALIZIRATI U PROCJENI RIZIKA .....	29
3.2.1. ODABIR JEDNOSTAVNIH PRIORITETNIH PRIJETNJI .....	29
3.2.2. UTVRĐIVANJE OPERATIVNE RADNE SKUPINE ZA RAZRADU RIZIKA PRIORITETNIH PRIJETNJI .....	29
3.2.3. KARTE PRIJETNJI .....	30
<b>4. KRITERIJI ZA PROCJENU UTJECAJA PRIJETNJI NA KATEGORIJU DRUŠTVENIH VRIJEDNOSTI</b> .....	<b>31</b>
4.1. ŽIVOT I ZDRAVLJE LJUDI .....	31
4.2. GOSPODARSTVO .....	31
4.3. DRUŠTVENA STABILNOST I POLITIKA .....	31
<b>5. VJEROJATNOST</b> .....	<b>32</b>
<b>6. OPIS SCENARIJA</b> .....	<b>33</b>
6.1. POPLAVE IZAZVANE IZLIJEVANJEM VODENIH TIJELA .....	33
6.1.1. UTJECAJ NA KRITIČNU INFRASTRUKTURU .....	33
6.1.2. KONTEKST .....	34
6.1.2.1. HIDROGRAFSKI, KLIMATOLOŠKI I GEOGRAFSKI UVJETI .....	34

6.1.2.2. UGROŽENO PODRUČJE .....	44
6.1.2.3. STANOVNIŠTVO .....	44
6.1.2.4. EKONOMSKI I GOSPODARSKI UVJETI .....	45
6.1.3. UZROK .....	46
6.1.3.1. RAZVOJ DOGAĐAJA KOJI PRETHODI VELIKOJ NESREĆI .....	46
6.1.3.2. OKIDAČ KOJI JE UZROKOVAO VELIKU NESREĆU .....	46
6.1.4. OPIS DOGAĐAJA .....	46
6.1.5. MATRICE RIZIKA .....	47
6.1.5.1. VJEROJATNOST DOGAĐAJA .....	47
6.1.5.2. POSLJEDICE .....	47
6.1.5.2.1. POSLJEDICE NA ŽIVOT I ZDRAVLJE LJUDI .....	47
6.1.5.2.2. POSLJEDICE NA GOSPODARSTVO .....	48
6.1.5.2.3. POSLJEDICE NA DRUŠTVENU STABILNOST I POLITIKU .....	48
6.1.5.3. POPLAVA, ZBIRNA OCJENA POSLJEDICA .....	50
6.1.5.4. PODACI, IZVORI I METODE IZRAČUNA .....	50
6.1.6. UTVRĐIVANJE RIZIKA PREKO MATRICE RIZIKA .....	51
6.1.7. KARTA PRIJETNJE .....	53
6.2. POTRES .....	55
6.2.1. UTJECAJ NA KRITIČNU INFRASTRUKTURU .....	55
6.2.2. KONTEKST .....	55
6.2.2.1. UGROŽENO PODRUČJE .....	57
6.2.2.2. STANOVNIŠTVO .....	57
6.2.2.3. TEKTONSKI I SEIZMOLOŠKI PODATCI, IZGRAĐENA PODRUČJA, VRSTE I STAROST GRAĐEVINA, VRSTA I KOLIČINA GRAĐEVINSKOG OTPADA .....	58
6.2.2.4. PROCJENA KOLIČINE GRAĐEVINSKOG OTPADA .....	64
6.2.3. UZROK .....	65
6.2.3.1. RAZVOJ DOGAĐAJA KOJI PRETHODI VELIKOJ NESREĆI .....	65
6.2.3.2. OKIDAČ KOJI JE UZROKOVAO VELIKU NESREĆU .....	65
6.2.4. OPIS DOGAĐAJA .....	65
6.2.5. MATRICE RIZIKA .....	65
6.2.5.1. VJEROJATNOST DOGAĐAJA .....	65
6.2.5.2. POSLJEDICE .....	66
6.2.5.2.1. POSLJEDICE NA ŽIVOT I ZDRAVLJE LJUDI .....	66
6.2.5.2.2. POSLJEDICE NA GOSPODARSTVO .....	66
6.2.5.2.3. POSLJEDICE NA DRUŠTVENU STABILNOST I POLITIKU .....	67
6.2.5.3. POTRES, ZBIRNA OCJENA POSLJEDICA .....	69
6.2.5.4. PODACI, IZVORI I METODE IZRAČUNA .....	69
6.2.6. UTVRĐIVANJE RIZIKA PREKO MATRICE RIZIKA .....	70
6.2.7. KARTA PRIJETNJE .....	72
6.3. POJAVA TOPLINSKOG VALA .....	74
6.3.1. UTJECAJ NA KRITIČNU INFRASTRUKTURU .....	74
6.3.2. KONTEKST .....	74
6.3.2.1. UGROŽENO PODRUČJE .....	76
6.3.2.2. STANOVNIŠTVO .....	76
6.3.2.3. FIZIČKI, KLIMATOLOŠKI, GEOGRAFSKI, EKONOMSKI I POLITIČKI UVJETI .....	77
6.3.3. UZROK .....	77
6.3.3.1. RAZVOJ DOGAĐAJA KOJI PRETHODI VELIKOJ NESREĆI .....	77
6.3.3.2. OKIDAČ KOJI JE UZROKOVAO VELIKU NESREĆU .....	77
6.3.4. OPIS DOGAĐAJA .....	78
6.3.5. MATRICE RIZIKA .....	78
6.3.5.1. VJEROJATNOSTI DOGAĐAJA .....	78
6.3.5.2. POSLJEDICE .....	78
6.3.5.2.1. POSLJEDICE NA ŽIVOT I ZDRAVLJE LJUDI .....	78
6.3.5.2.2. POSLJEDICE NA GOSPODARSTVO .....	79
6.3.5.2.3. POSLJEDICE NA DRUŠTVENU STABILNOST I POLITIKU .....	79

6.3.5.3. TOPLINSKI VAL, ZBIRNA OCJENA POSLJEDICA .....	81
6.3.5.4. PODACI, IZVORI I METODE IZRAČUNA .....	81
6.3.6. UTVRĐIVANJE RIZIKA PREKO MATRICE RIZIKA .....	82
6.3.7. KARTA PRIJETNJE .....	84
6.3.8. KARTA RIZIKA .....	85
6.4. SUŠA .....	86
6.4.1. UTJECAJ NA KRITIČNU INFRASTRUKTURU .....	86
6.4.2. KONTEKST .....	86
6.4.2.1. UGROŽENO PODRUČJE .....	87
6.4.2.2. FIZIČKI, KLIMATOLOŠKI, GEOGRAFSKI, EKONOMSKI I POLITIČKI UVJETI .....	88
6.4.3. UZROK .....	92
6.4.3.1. RAZVOJ DOGAĐAJA KOJI PRETHODI VELIKOJ NESREĆI .....	92
6.4.3.2. OKIDAČ KOJI JE UZROKOVAO VELIKU NESREĆU .....	92
6.4.4. OPIS DOGAĐAJA .....	92
6.4.5. MATRICE RIZIKA .....	93
6.4.5.1. VJEROJATNOSTI DOGAĐAJA .....	93
6.4.5.2. POSLJEDICE .....	93
6.4.5.2.1. POSLJEDICE NA ŽIVOT I ZDRAVLJE LJUDI .....	93
6.4.5.2.2. POSLJEDICE NA GOSPODARSTVO .....	93
6.4.5.2.3. POSLJEDICE NA DRUŠTVENU STABILNOST I POLITIKU .....	94
6.4.5.3. SUŠA, ZBIRNA OCJENA POSLJEDICA .....	95
6.4.5.4. PODACI, IZVORI I METODE IZRAČUNA .....	95
6.4.6. UTVRĐIVANJE RIZIKA PREKO MATRICE RIZIKA .....	96
6.4.7. KARTA PRIJETNJE .....	98
6.4.8. KARTA RIZIKA .....	99
6.5. TUČA I OLUJNO NEVRIJEME .....	100
6.5.1. UTJECAJ NA KRITIČNU INFRASTRUKTURU .....	100
6.5.2. KONTEKST .....	100
6.5.3. UGROŽENO PODRUČJE .....	101
6.5.3.1. KLIMATOLOŠKI, GEOGRAFSKI I EKONOMSKI UVJETI .....	101
6.5.4. UZROK .....	102
6.5.4.1. RAZVOJ DOGAĐAJA KOJI JE PRETHODIO VELIKOJ NESREĆI .....	102
6.5.4.2. OKIDAČ KOJI JE UZROKOVAO VELIKU NESREĆU .....	102
6.5.5. OPIS DOGAĐAJA .....	102
6.5.6. MATRICE RIZIKA .....	103
6.5.6.1. VJEROJATNOST DOGAĐAJA .....	103
6.5.6.2. POSLJEDICE .....	103
6.5.6.2.1. POSLJEDICE NA ŽIVOT I ZDRAVLJE LJUDI .....	103
6.5.6.2.2. POSLJEDICE NA GOSPODARSTVO .....	104
6.5.6.2.3. POSLJEDICE NA DRUŠTVENU STABILNOST I POLITIKU .....	104
6.5.6.3. TUČA, ZBIRNA OCJENA POSLJEDICA .....	105
6.5.6.4. PODACI, IZVORI I METODE IZRAČUNA .....	106
6.5.7. UTVRĐIVANJE RIZIKA PREKO MATRICA .....	107
6.5.8. KARTA PRIJETNJE .....	109
6.5.9. KARTA RIZIKA .....	110
6.6. EPIDEMIJE I PANDEMIJE .....	111
6.6.1. UTJECAJ NA KRITIČNU INFRASTRUKTURU .....	111
6.6.2. KONTEKST .....	111
6.6.2.1. UGROŽENO PODRUČJE .....	112
6.6.2.2. UGROŽENO STANOVNIŠTVO I EKONOMSKI UVJETI .....	112
6.6.3. UZROK .....	113
6.6.3.1. RAZVOJ DOGAĐAJA KOJI JE PRETHODIO VELIKOJ NESREĆI .....	113
6.6.4. OPIS DOGAĐAJA .....	114
6.6.5. MATRICE RIZIKA .....	114
6.6.5.1. VJEROJATNOST DOGAĐAJA .....	114

6.6.5.2. POSLJEDICE .....	114
6.6.5.2.1. POSLJEDICE NA ŽIVOT I ZDRAVLJE LJUDI .....	114
6.6.5.2.2. POSLJEDICE NA GOSPODARSTVO .....	115
6.6.5.2.3. POSLJEDICE NA DRUŠTVENU STABILNOST I POLITIKU .....	115
6.6.5.3. EPIDEMIJE I PANDEMIJE, ZBIRNA OCJENA POSLJEDICA .....	116
6.6.5.4. PODACI, IZVORI I METODE IZRAČUNA .....	116
6.6.6. EPIDEMIJE I PANDEMIJE, UTVRĐIVANJE RIZIKA PREKO MATRICE RIZIKA .....	117
6.6.7. KARTA PRIJETNJE .....	119
6.6.8. KARTA RIZIKA .....	120
6.7. MRAZ .....	121
6.7.1. UTJECAJ NA KRITIČNU INFRASTRUKTURU .....	121
6.7.2. KONTEKST .....	121
6.7.2.1. UGROŽENO PODRUČJE .....	122
6.7.2.2. UGROŽENO STANOVNIŠTVO, EKONOMSKI I POLITIČKI UVJETI .....	122
6.7.3. UZROK .....	122
6.7.3.1. RAZVOJ DOGAĐAJA KOJI JE PRETHODIO VELIKOJ NESREĆI .....	123
6.7.4. OPIS DOGAĐAJA .....	123
6.7.5. MATRICE RIZIKA .....	123
6.7.5.1. VJEROJATNOST DOGAĐAJA .....	123
6.7.5.2. POSLJEDICE .....	123
6.7.5.2.1. POSLJEDICE NA ŽIVOT I ZDRAVLJE LJUDI .....	123
6.7.5.2.2. POSLJEDICE NA GOSPODARSTVO .....	124
6.7.5.2.3. POSLJEDICE NA DRUŠTVENU STABILNOST I POLITIKU .....	124
6.7.5.3. MRAZ, ZBIRNA OCJENA POSLJEDICA .....	125
6.7.5.4. PODACI, IZVORI I METODE IZRAČUNA .....	125
6.7.6. USPOREĐIVANJE RIZIKA PREKO MATRICE RIZIKA .....	126
6.7.7. KARTA PRIJETNJE .....	128
6.7.8. KARTA RIZIKA .....	129
6.8. TEHNIČKO TEHNOLOŠKE NESREĆE, INDUSTRIJSKE NESREĆE .....	130
6.8.1. UTJECAJ NA KRITIČNU INFRASTRUKTURU .....	130
6.8.2. KONTEKST .....	130
6.8.2.1. UGROŽENO PODRUČJE .....	134
6.8.2.2. PROSTOR ŠTETNOG UTJECAJA, UGROŽENO STANOVNIŠTVO I GOSPODARSKI SUBJEKTI .....	134
6.8.3. UZROK .....	135
6.8.3.1. RAZVOJ DOGAĐAJA KOJI JE PRETHODIO VELIKOJ NESREĆI .....	135
6.8.3.2. OKIDAČ KOJI JE UZROKOVAO VELIKU NESREĆU .....	135
6.8.4. OPIS DOGAĐAJA .....	135
6.8.5. MATRICE RIZIKA .....	136
6.8.5.1. VJEROJATNOST DOGAĐAJA .....	136
6.8.5.2. POSLJEDICE .....	136
6.8.5.2.1. POSLJEDICE NA ŽIVOT I ZDRAVLJE LJUDI .....	136
6.8.5.2.2. POSLJEDICE NA GOSPODARSTVO .....	137
6.8.5.2.3. POSLJEDICE NA DRUŠTVENU STABILNOST I POLITIKU .....	138
6.8.5.3. TEHNIČKO TEHNOLOŠKE NESREĆE, INDUSTRIJSKE NESREĆE, ZBIRNA OCJENA POSLJEDICA .....	139
6.8.5.4. PODACI, IZVORI I METODE IZRAČUNA .....	139
6.8.6. USPOREĐIVANJE RIZIKA PREKO MATRICE RIZIKA .....	140
6.8.7. KARTA PRIJETNJE .....	142
6.8.8. KARTA RIZIKA .....	143
6.9. TEHNIČKO TEHNOLOŠKE NESREĆE U PROMETU .....	144
6.9.1. UTJECAJ NA KRITIČNU INFRASTRUKTURU .....	144
6.9.2. KONTEKST .....	144
6.9.2.1. UGROŽENO PODRUČJE .....	145
6.9.2.2. PROSTOR ŠTETNOG UTJECAJA, UGROŽENO STANOVNIŠTVO I GOSPODARSKI SUBJEKTI .....	146
6.9.3. UZROK .....	146
6.9.3.1. RAZVOJ DOGAĐAJA KOJI JE PRETHODIO VELIKOJ NESREĆI .....	146

6.9.3.2. OKIDAČ KOJI JE UZROKOVAO VELIKU NESREĆU .....	146
6.9.4. OPIS DOGAĐAJA .....	147
6.9.5. MATRICE RIZIKA .....	147
6.9.5.1. VJEROJATNOST DOGAĐAJA .....	147
6.9.5.2. POSLJEDICE .....	147
6.9.5.2.1. POSLJEDICE NA ŽIVOT I ZDRAVLJE LJUDI .....	147
6.9.5.2.2. POSLJEDICE NA GOSPODARSTVO .....	148
6.9.5.2.3. POSLJEDICE NA DRUŠTVENU STABILNOST I POLITIKU .....	149
6.9.5.3. TEHNIČKO TEHNOLOŠKE NESREĆE U CESTOVNOM PROMETU, ZBIRNA OCJENA POSLJEDICA .....	150
6.9.5.4. PODACI, IZVORI I METODE IZRAČUNA .....	150
6.9.6. USPOREĐIVANJE RIZIKA PREKO MATRICE RIZIKA .....	151
6.9.7. KARTA PRIJETNJE .....	153
6.9.8. KARTA RIZIKA .....	154
<b>6.10. TEHNIČKO TEHNOLOŠKE NESREĆE U ŽELJEZNIČKOM PROMETU .....</b>	<b>155</b>
6.10.1. UTJECAJ NA KRITIČNU INFRASTRUKTURU .....	155
6.10.2. KONTEKST.....	155
6.10.2.1. UGROŽENO PODRUČJE .....	158
6.10.2.2. PROSTOR ŠTETNOG UTJECAJA, UGROŽENO STANOVNIŠTVO I GOSPODARSKI SUBJEKTI .....	158
6.10.3. UZROK .....	159
6.10.3.1. RAZVOJ DOGAĐAJA KOJI JE PRETHODIO VELIKOJ NESREĆI .....	159
6.10.3.2. OKIDAČ KOJI JE UZROKOVAO VELIKU NESREĆU .....	160
6.10.4. OPIS DOGAĐAJA .....	160
6.10.5. MATRICE RIZIKA .....	160
6.10.5.1. VJEROJATNOST DOGAĐAJA .....	160
6.10.5.2. POSLJEDICE .....	161
6.10.5.2.1. POSLJEDICE NA ŽIVOT I ZDRAVLJE LJUDI .....	161
6.10.5.2.2. POSLJEDICE NA GOSPODARSTVO .....	161
6.10.5.2.3. POSLJEDICE NA DRUŠTVENU STABILNOST I POLITIKU .....	162
6.10.5.3. TEHNIČKO TEHNOLOŠKE NESREĆE U ŽELJEZNIČKOM PROMETU, ZBIRNA OCJENA POSLJEDICA .....	163
6.10.5.4. PODACI, IZVORI I METODE IZRAČUNA .....	163
6.10.6. USPOREĐIVANJE RIZIKA PREKO MATRICE RIZIKA .....	164
6.10.7. KARTA PRIJETNJE .....	166
6.10.8. KARTA RIZIKA .....	167
<b>7. MATRICA RIZIKA SA USPOREĐENIM RIZICIMA .....</b>	<b>168</b>
<b>8. ANALIZA SUSTAVA CIVILNE ZAŠTITE .....</b>	<b>169</b>
8.1. PODRUČJE PREVENTIVE .....	169
8.1.1. STRATEGIJA, NORMATIVNO UREĐENJE I PLANOVI .....	169
8.1.2. SUSTAV JAVNOG UPOZORAVANJA .....	170
8.1.3. STANJE SVIJEŠTI O PRIORITETNIM RIZICIMA .....	171
8.1.4. PROSTORNO PLANIRANJE I LEGALIZACIJA GRAĐEVINA .....	172
8.1.5. OCJENA FISKALNE SITUACIJE I NJENE PERSPEKTIVE .....	173
8.1.6. OCJENA STANJE BAZE PODATAKA I PODLOGA ZA POTREBE PLANIRANJA REAGIRANJA .....	174
8.1.7. ZBIRNA OCJENA SPREMNOSTI SAMOUPRAVE U PODRUČJU PREVENTIVE .....	174
8.2. PODRUČJE REAGIRANJA .....	175
8.2.1. SPREMNOST ODGOVORNIH I UPRAVLJAČKIH TIJELA JEDINICA SAMOUPRAVE .....	175
8.2.2. SPREMNOST OPERATIVNIH KAPACITETA CIVILNE ZAŠTITE .....	177
8.2.3. STANJE MOBILNOSTI OPERATIVNIH KAPACITETA SUSTAVA CIVILNE ZAŠTITE I STANJA KOMUNIKACIJSKIH KAPACITETA.....	177
8.2.4. ZBIRNA OCJENA SPREMNOSTI ODGOVARAJUĆEG REAGIRANJA JEDINICE LOKALNE/PODRUČNE SAMOUPRAVE NA PRIORITETNE RIZIKE VELIKE NESREĆE .....	177
8.3. PRIKAZ SPREMNOSTI CIVILNE ZAŠTITE .....	178
8.4. ZAKLJUČAK O STANJU SUSTAVA CIVILNE ZAŠTITE.....	178
8.4.1. ZA PODRUČJE PREVENTIVE .....	178
8.4.2. ZA PODRUČJE REAGIRANJA .....	179
8.4.3. ZA PODRUČJE SUSTAVA CIVILNE ZAŠTITE JEDINICE LOKALNE SAMOUPRAVE U CJELINI .....	180

---

<b>9. VREDNOVANJE RIZIKA .....</b>	<b>183</b>
<b>10. OBRADA RIZIKA .....</b>	<b>185</b>
<b>11. UTJECAJ KLIMATSKIH PROMJENA NA IDENTIFICIRANE RIZIKE .....</b>	<b>187</b>
<b>12. ZAKLJUČAK O RIZICIMA I SMJERU VOĐENJA POLITIKE .....</b>	<b>189</b>
<b>13. POPIS SUDIONIKA IZRADE PROCJENE RIZIKA ZA POJEDINE RIZIKE .....</b>	<b>194</b>
<b>14. REGISTAR RIZIKA .....</b>	<b>196</b>
15.1. REGISTAR PRIJETNJI .....	198
15.2. REGISTAR RANJIVOSTI .....	200
15.3. REGISTAR OPASNOSTI .....	201
15.4. REGISTAR POSLJEDICA .....	203
15.5. REGISTAR RIZIKA .....	204
15.6. OBRADA RIZIKA .....	208
15.7. PREOSTALI RIZIK .....	209

## 1. UVOD

Obveza izrade procjene rizika od velikih nesreća regulirana člankom 17. Zakona o sustavu civilne zaštite („Narodne novine" broj 82/15, 118/18, 31/20, 20/21, 114/22) a izrađuje se sukladno Smjernicama za izradu procjena rizika od velikih nesreća koje donose izvršna tijela jedinica područne (regionalne) samouprave.

Procjena rizika za područje Općine Velike Kopanice (u daljnjem tekstu: Procjena rizika) izrađena je sukladno Smjernicama za izradu procjene rizika od velikih nesreća Brodsko – posavske županije, KLASA: 810-01/17-01/06, URBROJ: 2178/1-11-01-17-3 od 16. ožujka 2017. godine.

Nakon popunjavanja obrasca za samoprocjenu i dobivenih rezultata utvrđena je obveza izrade Procjene rizika.

Slijedeći rezultat samoprocjene načelnik Općine je donio slijedeće normativne akte:

- ODLUKU o izradi usklađivanja Procjene rizika od velikih nesreća za područje Općine Velika Kopanica.
- ODLUKU o osnivanju Radne skupine za izradu usklađivanja procjene rizika od velikih nesreća za područje Općine Velika Kopanica.
- RJEŠENJE o imenovanju članova Radne skupine za izradu usklađivanja procjene rizika od velikih nesreća za područje Općine Velika Kopanica.

IN konzalting d.o.o. iz Slavenskog Broda, Baranjska 18, određen je kao konzultant iz prve grupe stručnih poslova u području planiranja civilne zaštite, tijekom izrade Procjene rizika.

Kao jedan od izvora podataka koristiti će se postojeća Procjena rizika od velikih nesreća Općine Velika Kopanica. U izradi procjene rizika koristit će se i svi ostali dostupni i relevantni podaci. Za prijetnje koje se moraju obuhvatiti, a za koje ne postoje relevantni podatci koristiti će se Procjena rizika od katastrofa Republike Hrvatske.

Cilj Procjene rizika je da se uz poznate prioritetne prijetnje izvrši rangiranje s obzirom na vjerojatnost pojave štete i posljedica, odrede njihovi rizici, te da se kroz sustav vrednovanja utvrde smjerovi vođenja politika prema prijetnjama i načinu njihove kontrole.

Procjenom će se utvrditi spremnost sustava civilne zaštite Općine da odgovori na moguće prijetnje velikom nesrećom i da se odredi način preventivnog djelovanja, te reagiranja kako bi se sigurnost lokalnog stanovništva podigla na najveću moguću razinu.

### *Zakonske odredbe:*

1. *Zakon o sustavu civilne zaštite (NN 82/15, 118/18, 31/20, 20/21 i 114/22).*
2. *Pravilnik o smjernicama za izradu procjena rizika od katastrofa i velikih nesreća za područje Republike Hrvatske i jedinica lokalne i područne (regionalne) samouprave, NN br. 65/16*
3. *Pravilnik o nositeljima, sadržaju i postupcima izrade planskih dokumenata u CZ te načinu informiranja javnosti u postupku njihovog donošenja, (NN 66/21).*

## 2. OSNOVNE KARAKTERISTIKE PODRUČJA JEDINICE LOKALNE SAMOUPRAVE

### 2.1. Geografski položaj

Prostor Općine Velike Kapanice smješten je na istočnom dijelu Brodsko – posavske županije. Na sjevernom dijelu općina graniči s Osječko – baranjskom županijom, a na jugu s Bosnom i Hercegovinom, odnosno Općina Velika Kapanica dio je kontinentalnog graničnog područja Države i Županije prema susjednoj državi Bosni i Hercegovini. Na istočnom dijelu Općina graniči s Općinama Gundinci i Sikirevci, a na svom zapadnom dijelu s Općinama Vrpolje, Donji Andrijevi i Oprisavci. Cijelo područje Općine nalazi se u nizinskom dijelu Slavonije i Baranje, na jugu omeđeno rijekom Savom.

Općina Velika Kapanica površine je 74,29 km<sup>2</sup>, što iznosi 3,66 % površine Brodsko - posavske županije.

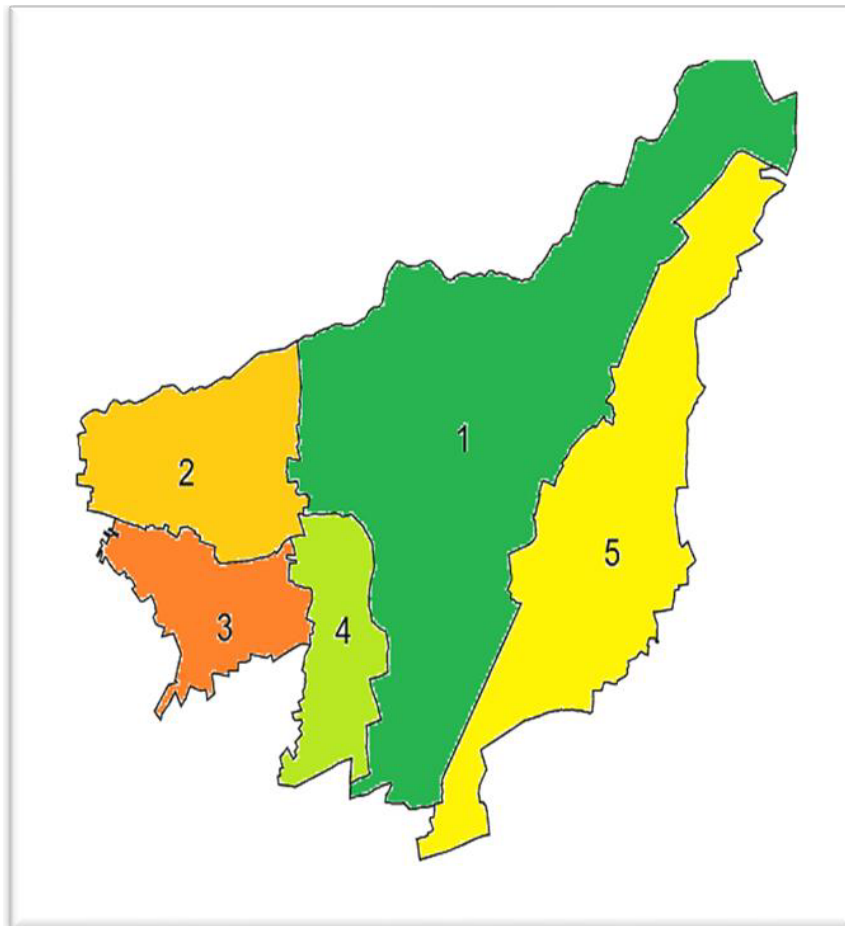
Općina Velika Kapanica sastoji se od 5 naselja (definiranim Zakonom o područjima županija, gradova i općina), s naseljem Velika Kapanica kao općinskim središtem. S obzirom na ukupni broj od 2.621 stanovnika Općine 2021. godine, prosječna veličina naselja Općine mjerena brojem stanovnika iznosi 524,2 stanovnika. Svojom veličinom i središnjim funkcijama (zbog neposredne blizine državne ceste (D7)), izdvajaju se naselja Velika Kapanica i Beravci.

**Grafički prikaz 1: Položaj Općine u prostoru Brodsko – posavske županije**



Izvor: Procjena rizika od velikih nesreća Općine Velika Kapanica, 2022.

Grafički prikaz 2: Položaj naselja u prostoru Općine Velike Kapanice



Redni broj:	Naselja:
1.	Velika Kapanica
2.	Divoševci
3.	Kupina
4.	Mala Kapanica
5.	Beravci

Izvor: Općina Velika Kapanica

**2.2. Stanovništvo****2.2.1. Broj stanovnika**

Prema posljednjem popisu stanovništva 2021. godine na području Općine Velike Kapanice živjelo je 2.621 stanovnika.

**2.2.2. Gustoća naseljenosti**

Površina Općine je 74,29 km<sup>2</sup> i zauzima 3,66 % površine Brodsko – posavske županije sa 2.621 stanovnika,  
Prosječna gustoća naseljenosti 2021. godine iznosila je je 35,28 st/km<sup>2</sup>.

**2.2.3. Razmještaj stanovništva**

Stanovništvo općine živi u 5 naselja.

**Tablica 1: Popis naseljenih mjesta sa brojem stanovnika**

Naselja:	Broj stanovnika:
1. BERAVCI	611
2. DIVOŠEVCI	262
3. KUPINA	206
4. MALAKOPANICA	130
5. VELIKAKOPANICA	1.412
<b>Ukupno:</b>	<b>2.621</b>

Izvor: Državni zavod za statistiku, Popis stanovništva 2021.

**Tablica 2: Kretanje stanovništva Općina Velika Kapanica**

BROJ STANOVNIKA	2990	2923	2549	2954	3079	3377	3104	3356	3461	3770	4247	4080	3737	3557	3570	3308	2621
GODINA	1857.	1869.	1880.	1890.	1900.	1910.	1921.	1931.	1948.	1953.	1961.	1971.	1981.	1991.	2001.	2011.	2021.

Izvor: Općina Velika Kapanica, Prirodno kretanje stanovništva u 2021. god.

## 2.2.4. Spolno-dobna raspodjela stanovništva

Tablica 3: Stanovništvo prema dobi i spolu

	Spol	Ukupno	Starost																			
			0-4	5-9	10-14	15-19	20-24	25-29	30-34	35-39	40-44	45-49	50-54	55-59	60-64	65-69	70-74	75-79	80-84	85-89	90-94	95 i više
OPĆINA VELIKA KOPANICA	sv.	2.621	12 2	14 6	15 7	15 8	16 6	15 1	15 6	13 8	12 8	15 3	19 3	23 4	19 8	17 9	11 1	99	76	44	10	2
	m	1.291	64	68	80	86	81	81	78	77	62	73	90	134	97	89	54	36	24	13	3	1
	ž	1.330	58	78	77	72	85	70	78	61	66	80	103	100	101	90	57	63	52	31	7	1
Naselja																						
BERAVCI	sv.	611	29	34	34	42	40	45	26	26	32	35	50	60	47	37	19	22	23	8	1	1
	m	285	17	9	19	14	21	23	14	13	14	13	20	33	30	18	8	9	7	3	-	-
	ž	326	12	25	15	28	19	22	12	13	18	22	30	27	17	19	11	13	16	5	1	1
DIVOŠEVCI	sv.	262	17	16	15	13	15	18	18	11	13	21	20	21	13	17	10	7	13	3	1	-
	m	123	5	8	5	10	6	8	11	9	6	9	13	11	9	6	2	-	5	-	-	-
	ž	139	12	8	10	3	9	10	7	2	7	12	7	10	4	11	8	7	8	3	1	-
KUPINA	sv.	206	7	12	10	9	11	7	16	21	10	6	17	18	27	16	3	5	6	5	-	-
	m	109	3	8	5	8	5	5	7	14	4	4	8	9	11	11	2	1	1	3	-	-
	ž	97	4	4	5	1	6	2	9	7	6	2	9	9	16	5	1	4	5	2	-	-
MALA KOPANICA	sv.	130	10	5	12	6	3	8	11	5	5	7	8	13	9	11	5	7	3	1	1	-
	m	67	5	2	8	1	1	7	4	3	2	4	4	9	4	7	1	4	1	-	-	-
	ž	63	5	3	4	5	2	1	7	2	3	3	4	4	5	4	4	3	2	1	1	-
VELIKA KOPANICA	sv.	1.412	59	79	86	88	97	73	85	75	68	84	98	122	102	98	74	58	31	27	7	1
	m	707	34	41	43	53	48	38	42	38	36	43	45	72	43	47	41	22	10	7	3	1
	ž	705	25	38	43	35	49	35	43	37	32	41	53	50	59	51	33	36	21	20	4	-

Izvor: Državni zavod za statistiku, Popis stanovništva 2021.

## 2.2.5. Broj osoba sa invaliditetom i djeca sa teškoćama u razvoju

U Brodsko-posavskoj županiji, po stanju na dan 16.9.2024. živi 21.527 osoba s invaliditetom od čega je 13.030 muškog spola (60,5%) i 8.497 ženskog spola (39,5%) te na taj način osobe s invaliditetom čine 16,8% ukupnog stanovništva Brodsko-posavske županije. Najveći broj osoba s invaliditetom, njih 10.027 (46,6%) je u dobnoj skupini 20-64 godina. Invaliditet je prisutan u svim dobnim skupinama, a u udjelu od 10,0% prisutan je i u dječjoj dobi, 0-19 godina. Ako se razmotri koliki je udio osoba s invaliditetom u ukupnom stanovništvu županije, prema navedenim dobnim skupinama, dolazimo do podatka da je Brodsko-posavska županija iznad prosjeka RH za radno-aktivnu dobnu skupinu, a ispod prosjeka za prevalenciju u dječjoj dobi, za dobnu skupinu 65+ te za ukupnu prevalenciju.

Tablica 4: Prikaz udjela osoba s invaliditetom u ukupnom stanovništvu

Općina	Broj osoba	% od ukupnog broja Stanovništva sa invaliditetom	Prevalencija / 1000 stanovnika
Općina Velika Kapanica	312	1,4	2

Izvor: Hrvatski zavod za javno zdravstvo, Izvješće o osobama s invaliditetom u Republici Hrvatskoj, 2024.

Tablica 5: Prikaz broja osoba s invaliditetom prema spolu, dobnim skupinama

JLS	DOBNE SKUPINE					
	0-19		20-64		65+	
	M	Ž	M	Ž	M	Ž
Općina Velika Kopanica	30	13	120	46	68	35

Izvor: Hrvatski zavod za javno zdravstvo, Izvješće o osobama s invaliditetom u Republici Hrvatskoj, 2024.

### 2.3. Prometna povezanost

Tablica 6: Pregled cestovne mreže na prostoru

Red. br.	Oznaka ceste	Naziv dionice	Kategorija ceste	Duljina	Asfalt (km)	Nasuti kameni mat. (km)
AUTOCESTE						
1.	A-3	GP Bregana-Zagreb-SL. Brod-GP Bajakovo	A	306	306	0,000
2.	A-5	čvorište A3/A5 - Osijek	A	56,7	56,7	0,00
DRŽAVNE CESTE						
3.	D-7	DRŽAVNACESTA GP Duboševica-B.Manastir-Osijek-Đakovo-GP Sl. Šamac (gr. R. BiH)	D	115,2	115,2	0,00
ŽUPANIJSKE CESTE						
4.	Ž-4210	Slav. Brod-Trnjski Kut (D53)-Oprisavci-Jaruge- D-7.	2	36,165	36,165	0,000
5.	Ž-4218	Donji Andrijevc - Divoševci - Velika Kopanica - Gundinci	2	20,769	20,769	0,000
6.	Ž-4219	Divoševci (Ž 4218) –Kupina-Prnjavor (Ž4210)	2	3,364	3,364	0,000
LOKALNA CESTA						
7.	L-42046	Velika Kopanica (Ž 4210)-Mala Kopanica-A-3	L	5,384	2,170	3,214

Izvor: Županijska Uprava za ceste

Prometni položaj Općine Velika Kopanica je povoljan, budući njezinim središnjim dijelom (u transverzalnom smjeru) prolazi značajna državna prometna infrastruktura (cesta D -7), dok se južno od općinskog prostora nalazi autocesta A-3. Na krajnjem sjeverno-zapadnom dijelu Općine kroz šumsko i poljoprivredno područje prolazi autocesta A-5.

Pokrivenost prometnicama na području Općine je u osnovi zadovoljavajući, jer je istima omogućen pristup županijskim i lokalnim cestama te državnoj cesti D-7 i autocesti A-3 dok je autocesti A-5 sa područja Općine nije moguće uključivanje u promet.

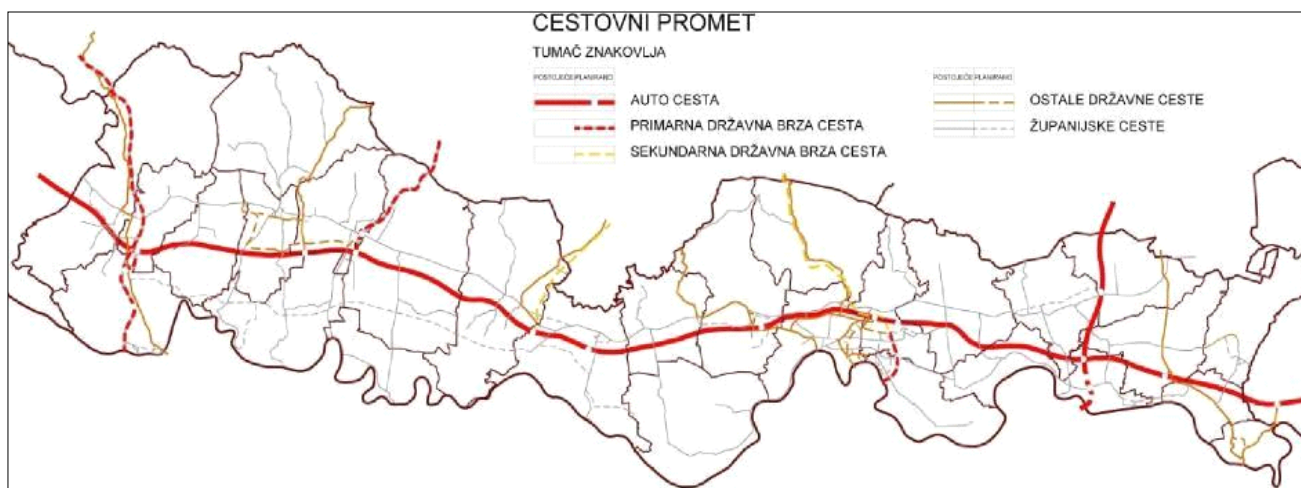
Prema dostavljenim podacima Hrvatskih autocesta d.o.o na području Općine Velika Kopanica postoje slijedeći mostovi.

Tablica 7: Mostovi na teritoriju Općine Velika Kapanica

Općina	objekt	stacionaža
VELIKA KOPANICA	Most preko p. Biđ	232+600
	Most na kanalu	237+550
	Most na kanalu	239+400
	Most na kanalu	240+450
	Most na kanalu	242+400
	Most na kanalu Moštanic	243+700
	Most na kanalu M. Kop.	246+150
	M. na kraku čvora Vel. Kop.	248+950
Most na kanalu Ždrilo	248+950	

Izvor: Hrvatske autoceste d.o.o.

Grafički prikaz 3. Ceste Brodsko – posavska županija



Prostorom Općine prolazi željeznička pruga:

- Željeznička pruga M303(Str./Vrpolje-Sl.Šamac/DG), a južni rub tangira plovni put - rijeka Sava.

Pristup na željezničku mrežu osiguran je preko željezničkog kolodvora Kopanica/Beravci, odnosno kolodvora Vrpolje koji se nalazi izvan prostora Općine.

**Grafički prikaz 4: Dionica željezničke pruge na području Općine Velika Kopanica**



HŽ

## 2.4. Društveno politički pokazatelji

### 2.4.1. Sjedišta upravnih tijela JLS

Sjedište Općine Velika Kopanica nalazi se u Velikoj Kopanici na adresi Vladimira Nazora 1, 35221 Velika Kopanica gdje je smješten ured načelnika koji predstavlja izvršno tijelo općine. Predstavničko tijelo općine je Općinsko vijeće koje se sastoji od 13 vijećnika. Općina nema mjesne odbore<sup>1</sup>.

### 2.4.2. Zdravstvene ustanove

Općina Velika Kopanica kao jedinica lokalne samouprave svom stanovništvu osigurava uvjete za zaštitu, očuvanje i poboljšanje zdravlja kroz organizaciju zdravstvene zaštite na primarnoj razini.

Primarna zdravstvena zaštita stanovnika na području Općine provodi se na adresi: Vladimira Nazora 5, 35221 Velika Kopanica i namijenjena je području svih pet naselja u Općini, a u njima rade 2 liječnička tima, te jedan stomatolog. Ljekarna se nalazi na adresi Šamačka ul. 1, 35221 Velika Kopanica.

Veterinarsku službu obavlja poduzeće VETERINARSKA AMBULANTA CVITAN d.o.o., Ljudevita Gaja 20, Sikirevci.

### 2.4.3. Odgojno – obrazovne ustanove

Osnovna škola se naziva „Ivan Filipović " i smještena je u naselju Velika Kopanica na adresi Trg Presvetog trojstva 15, 35221 Velika Kopanica.

Osnovna škola „ Ivan Filipović" Velika Kopanica ima svoje područne škole u naselju Beravci i Jarugama (općina Sikirevci), dok područna škola u naselju Kupina pripada OŠ „Stjepan Radić" Oprisavci a područna škola u naselju Divoševci pripada OŠ „Viktor Car Emin" Donji Andrijevci.

U zgradi Osnovne škole „Ivan Filipović" Velika Kopanica nastava se odvija u jednoj smjeni od 1 – 8 razreda, s ukupno 214 učenika i 47 zaposlenika.

**Tablica 8: Popis obrazovnih objekata u kojima trenutno boravi veći broj ljudi**

ŠKOLSKI OBJEKTI:	SMJENE:	BROJUČENIKA:
Osnovna škola „Ivan Filipović“ Velika Kopanica	I smjena	174 djece
Područna škola u Beravcima	I smjena	19 djece
Područna škola u Jarugama	I smjena	21 djece
Osnovna škola Viktor Car Emin – Područna škola Divoševci - Divoševci	Škola radi u dvije smjene koje se rotiraju	16 učenika
Osnovna škola Stjepan Radić Oprisavci – Područna škola Kupina - Kupina	Škola radi u dvije smjene koje se rotiraju	8 učenika

Izvor: Ministarstvo znanosti, obrazovanja i mladih, rujan 2025.

## 2.4.4. Broj kućanstava, broj članova obitelji po kućanstvu

Prema zadnjem popisu stanovništva, stanovništvo u Općini Velika Kopanica živi u 890 kućanstava sa prosječno 3 člana.

Tablica 9: Privatna kućanstva prema tipu i broju članova

Općina Velika Kopanica	Privatna kućanstva														
	Ukupno	Obiteljska kućanstva prema broju članova											Neobiteljska kućanstva		
		1	2	3	4	5	6	7	8	9	10	11 i više	svega	samačka kućanstva	višečlana kućanstva
Broj kućanstava	890	216	232	131	130	110	37	23	6	4	-	1	233	216	17
Broj osoba	2.621	216	464	393	520	550	222	161	48	36	-	11	Prosječan broj osoba u kućanstvu		2,94

Izvor: Državni zavod za statistiku, Popis stanovništva 2021.

## 2.4.5. Broj, vrsta (namjena) građevina

Tablica 10: Stambene jedinice prema broju kućanstava i članova kućanstava

	Ukupno stambene jedinice			Nastanjeni stanovi			Ostale stambene jedinice			Kolektivni stanov <sup>2)</sup>		
	broj stambenih jedinica	broj kućanstava	broj članova kućanstava	ukupan broj	broj kućanstava	broj članova kućanstava	ukupan broj	broj kućanstava	broj članova kućanstava	ukupan broj	broj institucionalnih i privatnih kućanstava	broj članova kućanstava
Velika Kopanica	890	890	2.621	890	890	2.621	-	-	-	-	-	-

Izvor: Državni zavod za statistiku, Popis stanovništva 2021.

## 2.5. Ekonomsko – gospodarski pokazatelji

### 2.5.1. Područje djelatnosti i broj pravnih osoba prema području djelatnosti

PODRUČJEDJELATNOSTI	BROJ PRAVNIH OSOBA
Poljoprivreda, šumarstvo i ribarstvo	-
Rudarstvo i vađenje	-
Prerađivačka industrija	27
Opskrba elek. energijom, plinom, parom i klimatizacija	-
Opskrba vodom, uklanjanje otpadnih voda, gospodarenje	-
Građevinarstvo	27
Trgovina na veliko i malo, popravak motornih vozila	39
Prijevoz i skladištenje	-
Djelatnost pružanja smještaja te pripreme i usluživanja hrane	10
Informacije i komunikacije	-
Financijske djelatnosti i djelatnosti osiguranja	-
Poslovanje nekretninama	-
Stručne, znanstvene i tehničke djelatnosti	-
Administrativne i pomoćne uslužne djelatnosti	1
Javna uprava i obrana, obvezno socijalno osiguranje	5
Obrazovanje	50
Djelatnosti zdravstvene zaštite i socijalne skrbi	-
Umjetnost, zabava i rekreacija	-
Ostale uslužne djelatnosti	-
Nepoznato	-

Izvor podataka: Državni zavod za statistiku, Popis stanovništva 2021.

### 2.5.2. Proračun JLS

Proračun Općine Velike Kopanice za 2025. je iznosio 4.869.150,00 eura, a za 2024. proračun Općine iznosio je 2.445.709,46 eura.

### 2.5.3. Gospodarske grane

Na području Općine Velike Kopanice zastupljene su sljedeće gospodarstvene grane:

- poljoprivreda,
- trgovina i obrt,
- usluge.

## 2.5.4. Gospodarske tvrtke

Tablica 11: Poslovni subjekti na području Općine Velike Kopanice 1-1000 zaposlenih

RB	Naziv	Adresa
1.	ALTEAd.o.o.	Ulica Krajić 18, Velika Kopanica
2.	BRKIĆd.o.o.	Beravci 271, Beravci
3.	POLJOPRIVREDNOGOSPODARSTVOZDUNIĆ, vl. Josip Zdunić	Divoševci 67, Divoševci
4.	USLUŽNAPILANAMATIĆd.o.o.	Ulica Vladimira Nazora 25/B, Velika Kopanica
5.	RADNIKd.o.o.	Ulica Ivana Filipovića 6, Velika Kopanica
6.	J-GUSAKd.o.o.	Ulica Krajić 18, Velika Kopanica
7.	ErgoCorp d.o.o.	Šamačka 64, Velika Kopanica
8.	TEAMVAŠPARTNERU GRADNJI d.o.o.	Ulica Ivana Filipovića 121, Velika Kopanica
9.	M.I.AGROd.o.o.	Ulica Šamačka 48, Velika Kopanica
10.	STIPAObiteljsko poljoprivredno gospodarstvo	Beravci 110, Beravci
11.	BOTICAMONTd.o.o.	Beravci 232, Beravci
12.	JULARIĆPROIZVODNJA USLUGE	Gorjanci 90, Velika Kopanica
13.	POWERIZGRADNJA d.o.o.	Ulica Ivana Filipovića 77, Velika Kopanica
14.	OBITELJSKOPOLJOPRIVREDNO GOSPODARSTVO vlasnik Pavo Ilakovac	Ivana Filipovića 30, Velika Kopanica
15.	MP-AB d.o.o.	Ulica Lađanik 14, Velika Kopanica
16.	TimQualis d.o.o.	Ulica Gorjanci 39, Velika Kopanica
17.	AgroMega j.d.o.o.	Ulica Gorjanci 2, Velika Kopanica
18.	GRADNJAR j.d.o.o.	Ulica Ivana Filipovića 75, Velika Kopanica
19.	TEKAd.o.o.	Ulica Ivana Filipovića 154/a, Velika Kopanica
20.	AGROFUTURAd.o.o.	Kupina 2, Kupina
21.	Mijatović-gradnja j.d.o.o.	Ulica Vladimira Nazora 36, Velika Kopanica
22.	Poljoprivredna zadruga Agro Beravci	Beravci 79, Beravci

23.	AGRO-MARKIĆd.o.o.	Ulica Gorjanci 111, Velika Kopanica
24.	Radojčić graditeljstvo jd.o.o.	Ulica Šamačka 2, Velika Kopanica
25.	FITNESSCENTARLENTAJ.d.o.o.	Ulica Ivana Filipovića 51, Velika Kopanica
26.	ERGOTIKj.d.o.o.	Beravci 121/B, Beravci
27.	TERMO-DOMd.o.o.	Ulica Ivana Filipovića 121, Velika Kopanica
28.	INSTALACIJEOSIPOVIĆJ.d.o.o.	Ulica Vladimira Nazora 66/A, Velika Kopanica
29.	TIKTECHj.d.o.o.	Ulica Šamačka 7, Velika Kopanica
30.	FLMJ.d.o.o.	Ulica Ivana Filipović 121, Velika Kopanica

Izvor: Registar poslovnih subjekata, studeni 2025.

#### 2.5.5. Infrastruktura i građevine od javnog značaja-objekti, mreže i sustavi kritične infrastrukture

Sektor kritične infrastrukture	
<b>Energetika (proizvodnja, uključivo akumulacije i brane, prijenos, skladištenje, transport energenata i energije, sustavi za distribuciju).</b>	<p>Distribuciju plina na području Općine Velika Kopanica obavlja „Brod – plin“ d.o.o. Sva naselja iz sastava Općine Velika Kopanica su plinificirana, osim naselja Kupine. Distribucijska mreža je srednjetačna (P=3 bar) u svim naseljima. Osnovni pravac napajanja je vod Vrpolje V.Kopanica-Sikirevci, kojom se zemni plin dovodi na područje Općine. U samom naselju Velika Kopanica ovaj vod se grana u dva osnovna pravca, na zapadnoj strani su naselja Divoševci i Mala Kopanica, a na istočnoj naselje Beravci.</p> <p>Na području Općine Velika Kopanica izgrađeno je 17 trafostanica koje su raspoređene po naseljima Općine, omjera transformacije 10/0,4 kV. Prijenosna mreža na području Općine sadrži nadzemne dalekovode na naponskoj razini od 220 kV, a to su:</p> <ul style="list-style-type: none"> <li>○ DV 220 kV Đakovo-Tuzla, dionica Đakovo-državna granica s BiH,</li> <li>○ DV 220 kV Đakovo-Gradačac, dionica Đakovo-državna granica s BiH</li> </ul> <p>Ovi dalekovodi samo prolaze istočnim dijelom područja Općine i nemaju izravni utjecaj na elektroopskrbu potrošača na području Općine Velika Kopanica. Napajanje srednje naponske 10kV mreže vrši se iz srednje naponske trafostanice u Donjim Andrijevcima omjera transformacije 35/10 kV. Prijenosna mreža na području Općine sadrži:</p> <ul style="list-style-type: none"> <li>○ DV - nadzemni kabelski dalekovodi na naponskoj razini od 10 kV.</li> </ul>
<b>Promet (cestovni, željeznički, zračni, pomorski i promet unutarnjim plovnim putovima).</b>	Prikazano u točki 2.3.
<b>Vodno gospodarstvo(regulacijske i zaštitne vodne građevine i komunalne vodne građevine).</b>	<p>Na području županije trenutno egzistira :</p> <ul style="list-style-type: none"> <li>○ vodoopskrbni sustav Istočne Slavonije,</li> <li>○ vodoopskrbi sustav Slavonski Brod,</li> <li>○ vodoopskrbni sustav Davor-Nova Gradiška, te nekoliko manjih lokalnih vodovoda.</li> </ul> <p>Stanovnici se vodom opskrbljuju uglavnom iz vlastitih izvorišta (bušenih ili kopanih bunara sa hidroforiskim uređajem ili bez uređaja) njih 80%, dok je ostatak spojen na vodovodnu mrežu Sikirevci.</p>
<b>Financije (bankarstvo, burze, investicije, sustavi osiguranja i plaćanja).</b>	- HRVATSKAPOŠTANSKABANKA,Poštanski ured HP - PS
<b>Javne službe ( osiguranje javnog reda i mira, zaštita i spašavanje, hitna medicinska pomoć).</b>	Prikazano u točki 2.4.2.

<b>Zdravstvo (zdravstvena zaštita, proizvodnja, promet i nadzor nad lijekovima)</b>	Zdravstvena ambulanta, zubna ambulanta, veterinarska ambulanta i ljekarna Velika Kopanica.
<b>Hrana ( proizvodnja i opskrba hranom i sustav sigurnosti hrane, robne zalihe)</b>	Boso, NTL, SLAVONIJA BOŠKOVIĆ, ASKA, PATRIČAR – trgovine hranom
<b>Proizvodnja, skladištenje i prijevoz opasnih tvari ( kemijski, biološki, radiološki i nuklearni materijali)</b>	
<b>Nacionalni spomenici i vrijednosti</b>	Prikazano u točki 2.6.2.

### 2.5.6. Infrastruktura i građevine od javnog značaja - društveni objekti

**Tablica 12: Infrastruktura i građevine od javnog značaja - društveni objekti na području Općine Velike Kopanice**

<i>Objekt</i>	<i>Adresa</i>
DRUŠTVENIDOM VELIKAKOPANICA,	V. Nazora 1, Velika Kopanica
DRUŠTVENIDOM KUPINA,	Kupina 49, Kupina
VATROGASNIDOM VELIKAKOPANICA,	V. Nazora 4, Velika Kopanica
VATROGASNIDOM BERAVCI,	Beravci 77, Beravci
VATROGASNIDOM MALAKOPANICA,	Mala Kopanica 52, Mala Kopanica

Izvor podataka: Općina Velika Kopanica

## 2.6. Prirodno - kulturni pokazatelji

### 2.6.1. Zaštićena područja

Na području Općine Velika Kopanica, "Zakonom o zaštiti prirode" prirodna baština nije zaštićena niti u jednoj kategoriji.

Krajolik, krajobraz, pejzaž (eng. landscape, franc. paysage, njem. landschaft), definira prvenstveno prirodni ili od čovjekova djelovanja (ili potpuno) obrađenu i oblikovanu cjelinu određenog predjela (ili prostora), koja se očituje svojstvenim fizionomsko-oblikovnim osobinama (lik određenog kraja).

U bio-ekološkom smislu (odnosi se uglavnom na prirodni krajolik) odražava uz oblikovnu komponentu (vanjsko lice) i unutarnji dinamični kompleksni sustav raznolikih ekoloških odnosa i među utjecaja.

U prostoru općine Velika Kopanica možemo uočiti prostornu cjelovitost krajobraza – nizinski prostor uz rijeku Savu koji prema sjeveru gotovo neprimjetno prelazi u prigorski pojas. To je prostor geometriziranih poljodjelskih površina s mrežom puteva, kanala i šumaraka. Ovoj plošnoj prirodi oblika blago se suprotstavljaju živice kojima su obrasli kanali, te rijetko drvoređi u fragmentu (voćarice). Njihova izmjena unutar jednodržnosti agrobiocenoze daje ritmičnu plastičnost onako kako se niže mreža kanala.

Osnovni karakter ovom prostoru daje poljodjelstvo ukrupljenih i melioriranih oranica, te jednodržnost.

### 2.6.2. Kulturno - povijesna baština

Osnovna karakteristika prostora Općine Velika Kopanica s gledišta kulturne baštine je u podjednakoj zastupljenosti pojedinačno zaštićenih građevina sakralne arhitekture u naseljima Velika Kopanica, Beravci i Divoševci, od kojih se ističe crkva sv. Ilije u Velikoj Kopanici. Od profane arhitekture, u naselju Velika Kopanica, nalazi se pojedinačno zaštićen profani objekt-rodna kuća Ivana Filipovića.

Sakralna arhitektura u navedenim naseljima građena je u 2. polovici ili krajem 19. stoljeća u duhu eklektike s reminiscencijama neostilova. Uz zaštićene pojedinačne građevine na području Općine Velika Kopanica, nalazi se jedan evidentirani arheološki lokalitet iz prapovijesnog razdoblja – „Selište”.

Na području Općine Velika Kopanica slijedeći su lokaliteti i objekti registrirani, evidentirani ili preventivno zaštićeni kao dio ukupnih kulturnih dobara općine:

**Tablica 13: Popis kulturnih dobara na području Općine Velika Kopanica**

Red. br.	Mjesto	Naziv spomenika	Vrsta spomenika
1.	BERAVCI	CRKVA SV. DUHA	SAKRALNI
2.	DIVOŠEVCI	CRKVA SV. FILIPA I JAKOVA	SAKRALNI
3.	VELIKA KOPANICA	ŽUPNACRKVA SV. ILIJE ZGRADABIVŠEMJESNEŠKOLE(RODNAKUĆAIVANAFILIPOVIĆA)	SAKRALNI PROFANI
4.	VELIKA KOPANICA	„SELIŠTE”	ARHEOLOGIJA
5.	KUPINA	MJESNACRKVA KUPINA	SAKRALNI

Izvor: PP Općine Velika Kopanica

Arheološki lokaliteti predstavljaju važan element kulturne baštine, značajan za povijesni i kulturni identitet prostora.

Upravo zbog stupnja neistraženosti arheološki se lokaliteti svrstavaju u grupu ugroženih i najmanje zaštićenih kulturnih dobara.

**2.7. Povijesni pokazatelji (prijasnji događaji, štete uslijed prijašnjih događaja, uvedene mjere)****Tablica 14: Pregled proglašanih elementarnih nepogoda (2014.-2024.)**

JLS: OPĆINA VELIKA KOPANICA		OBRAZAC: Proglašene elementarne nepogode u posljednjih 10 godina			
Godina	Elementarna nepogoda	Područje štete (naselje)	Iznos štete	Ljudske žrtve da/ne, broj	Šteta učinjena na : stambenim objektima, gospodarskim objektima, poljoprivrednim površinama ili negdje drugdje
2014.	POPLAVA	Cijela općina	11.279.984,62 500.000,00	NE	Poljoprivredne površine, građevinski objekti
2015.	SUŠA	Cijela općina	7.732.494,43	NE	Poljoprivredne površine
2016.	MRAZ/TUČA	Cijela općina	246.773,88	NE	Poljoprivredne površine
2017.	SUŠA	Cijela općina	5.895.652,23	NE	Poljoprivredne površine
2021.	OLUJNO NEVRIJEME/TUČA	Cijela općina	2.831.102,56	NE	Poljoprivredne površine
2022.	SUŠA	Cijela općina	1.481.734,21 Eura	NE	Poljoprivredne površine
2023.	OLUJNO NEVRIJEME	Cijela općina	2.931.137,14 Eura	NE	Poljoprivredne površine građevinski objekti
2024.	SUŠA	Cijela općina	1.936.379,65 Eura	NE	Poljoprivredne površine

Izvor: Općina Velika Kopanica

**2.8. Pokazatelji operativne sposobnosti****2.8.1. Popis operativnih snaga**

Mjere i aktivnosti u sustavu civilne zaštite, sukladno članku 20. stavak 1. Zakona o sustavu civilne zaštite („Narodne novine " 82/15, 118/18, 31/20, 20/21, 114/22) provode sljedeće operativne snage:

- Stožer civilne zaštite,
- operativne snage vatrogastva,
- operativne snage Hrvatskog crvenog križa,
- operativne snage Hrvatske gorske službe spašavanja,
- udruge građana,
- postrojba civilne zaštite,
- povjerenici civilne zaštite,
- koordinatori na lokaciji
- pravne osobe uključene u sustavu civilne zaštite.

Slijedeći odredbe Zakona o sustavu civilne zaštite i pojedinih pravilnika načelnik Općine donio je slijedeće odluke:

- Odluku o osnivanju i imenovanju Stožera civilne zaštite („Službeni vjesnik Brodsko - posavske županije, broj 22/25) primjenjujući odredbe Pravilnika o sastavu Stožera, načinu rad te uvjetima za imenovanje načelnika, zamjenika načelnika i članova Stožera civilne zaštite ("Narodne novine" 126/19.). Stožer civilne zaštite broji 10 članova.
- Odluku o osnivanju postrojbe civilne zaštite opće namjene („Službeni vjesnik Brodsko - posavske županije broj 31/19). Postrojba broji 32 članova.
- Odluku o imenovanju povjerenika civilne zaštite i njihovih zamjenika („Službeni vjesnik Brodsko - posavske županije, broj 26/21). Odlukom je određeno 9 i 9 zamjenika povjerenika.
- Odluku o određivanju pravnih osoba i udruga građana od interesa za sustav civilne zaštite ("Službeni vjesnik Brodsko - posavske županije" broj: 4/20 od 22. ožujka 2021.).

Na području Općine Velike Kopanice registrirane su slijedeće pravne osobe:2

1. USLUŽNA PILANA „MATIĆ" d.o.o., Vladimira Nazora 31, Velika Kopanica,
2. RADNIK d.o.o. Ivana Filipovića 6, Velika Kopanica,
3. ALTEA d.o.o, Ivana Filipovića 56, Velika Kopanica,

Istom Odlukom određene su slijedeće udruge građana:

1. ŠRU Linjak, Vladimira Nazora 1, Velika Kopanica,
2. LD Vir, Velika Kopanica bb, Velika Kopanica,
3. SD Fazan, Beravci 47b, Beravci,
4. KU Ledina, Kupina bb, Kupina.

Koordinatora na lokaciji imenuje načelnik Stožera civilne zaštite Općine sukladno specifičnostima izvanrednog događaja. Koordinatora će načelnik imenovati iz reda operativnih snaga, najčešće iz redova vatrogasnih snaga (zapovjednog dijela) i članova postrojbe civilne zaštite opće namjene (zapovjednog dijela), imenovanih povjerenika civilne zaštite ili članova Stožera (stručnjaka za područje ugrožavanja).

Na prostoru Općine Velike Kapanice djeluju: 3 DVD-a s 52 operativna člana. Dobrovoljna vatrogasna društva su organizirana u naseljima Velika Kapanica, Beravci i Mala Kapanica, a udružena su u Vatrogasnu zajednicu općine Velika Kapanica, a imaju sljedeću opremu:"

**Tablica 15: Dobrovoljna vatrogasna društva na području Općine**

DVD	Sjedište	broj operativnih vatrogasaca	vozila za intervenciju i oprema
<b>VELIKA KOPANICA</b>	Velika Kapanica	31	Navalno vozilo (2x), kombi vozilo i zapovjedno vozilo
<b>BERAVCI</b>	Beravci	16	Kombi vozilo, navalno vozilo, traktor cisterna
<b>MALA KOPANICA</b>	Mala Kapanica	5	Traktor cisterna

Izvor: Općina Velika Kapanica

DVD Velika Kapanica ima vlastiti Vatrogasni dom sa 2 spremišta (garaže), vatrogasni toranj sa električnom sirenom.

Općina Velika Kapanica ima potpisan sporazum s Hrvatskom gorskom službom spašavanja – Stanicom Slavonski Brod. Stanica preuzima obvezu organiziranja, unapređenja i obavljanja djelatnosti spašavanja i zaštite ljudskih života u nepristupačnim područjima i drugim izvanrednim okolnostima na području Općine.

### 2.8.2. Analiza operativne sposobnosti snaga prema rizicima

Prijetnja/Rizik		Stožer CZ	Vatrogasne snage	Crveni križ	HGSS	Udruge građana	Postrojba CZ	Povjerenici CZ	Koordinator na lokaciji	PRO u sustavu CZ
Ekstremne temperature										
Tuča, mraz										
Epidemije i pandemije										
Poplave, Izlivanje kopnenih vodnih tijela										
Potres										
Požari otvorenog tipa										
Suša										
tehničko-tehnološke nesreće	industrijske nesreće									
<b>Kazalo</b>		<b>Dostatno</b>	<b>Nije dostatno</b>		<b>Ne analizira se dostatnost</b>					

### **3. IDENTIFIKACIJA PRIJETNJI I RIZIKA**

Prilikom identifikacije rizika korišteni su dokumenti:

- Procjena rizika od velikih nesreća i katastrofa Općine Velike Kopanice iz 2022. godine.
- Izvješće o elementarnim nepogodama u periodu od 2007. do 2024. godine<sup>3</sup>.

Korištene su baze podataka:

- Državnog zavoda za statistiku
- Državnog hidrometeorološkog zavoda
- Hrvatskog zavoda za javno zdravstvo
- Hrvatske agronomske komore
- Hrvatskog zavoda za zapošljavanje

Glavni provedbeni plani obrane od poplava Privitak 1. Pregled teritorijalnih jedinica za izravnu provedbu mjera obrane od poplava (branjenih područja, dionica) po sektorima i pripadajućih zaštitnih vodnih građevina na kojima se provode mjere obrane od poplava, odnosno mjere obrane od leda na vodotocima i vodostaji pri kojima na pojedinoj dionici počinje pripremno stanje, redovna odnosno izvanredna obrana od poplava i izvanredno stanje na vodama I. reda

- Karta opasnosti od poplava po vjerojatnosti pojavljivanja,
- Karta opasnosti od poplava za veliku vjerojatnost pojavljivanja - dubine
- Karte potresnih područja RH za povratno razdoblje 50, 100, 2000 i 500 godina,
- Procjena rizika gospodarskih subjekata imaoca opasnih tvari,
- Procjena rizika od katastrofa za Republiku Hrvatsku, ožujak 2024.

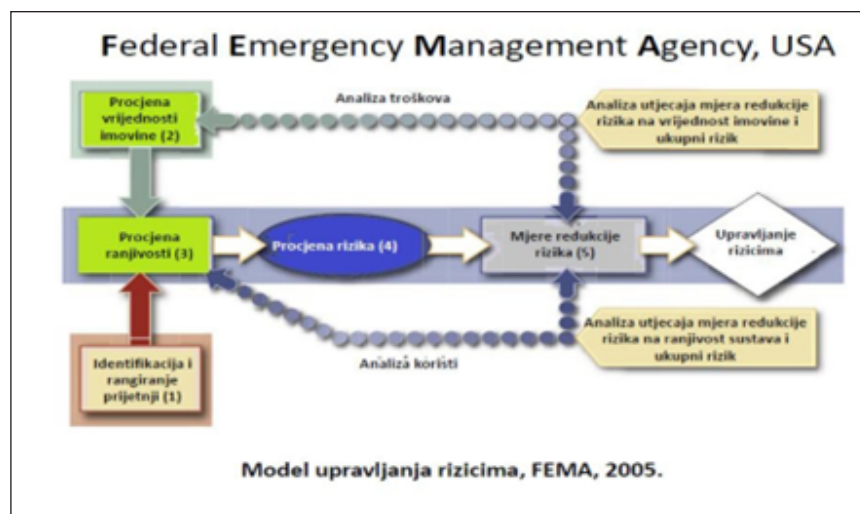
#### **3.1. Metodologija i koraci**

Procjena rizika sastoji se od tri koraka:

1. Identifikacija rizika – postupak kojim su pronađeni, prepoznati i opisani rizici
2. Analiza rizika – postupak tijekom kojeg je provedeno uparivanje čimbenika rizika – prijetnje, izloženosti i ranjivosti radi utvrđivanja razine rizika. Razina rizika izražena je kao potencijalne posljedice (gubitci), veličina, vjerojatnost (vjerojatnost pojave) i prostorno vremenska raspodjela.
3. Vrednovanje rizika – postupak kojim su uspoređeni rezultati analize rizika s kriterijima rizika te se utvrdilo jesu li potrebne daljnje radnje, u skladu s ISO 31000 (2018), smjernicama za upravljanje rizicima.

Za svaku identificiranu prijetnju ukratko su opisane moguće posljedice (broj ugroženih naselja, ukupan broj osoba u njima i ranjivih skupina, ugroženih javnih ustanova, proizvodnih kapaciteta, zone pogađanja i sl.).

Podaci i izvori podataka potrebnih za izračun posljedica naznačeni su uz korišteni relevantan podatak ispod tabele ili u fusnoti. Izračuni su rađeni prema FMA metodologiji za upravljanje rizicima.

Grafički prikaz 5: FMA metodologija za upravljanje rizicima<sup>4</sup>

Prilikom izrade Procjene rizika korištene su kvantitativna i kvalitativna metode izračuna. Rezultati dobiveni kvalitativnom metodom dobiveni su korištenjem licenciranog programa Hestija Risk Manager i nalaze se na kraju procjene.

Kao rizične se smatraju prijetnje koje su ocjenjene bar ocjenom kategorije 1 po bilo kojem utjecaju na društvene vrijednosti (život i zdravlje ljudi, gospodarstvo ili društvenu stabilnost i politiku).

### 3.2. Jednostavne prioritetne prijetnje koje će se analizirati u procjeni rizika

Kao prioritetnu prijetnju smatramo prijetnju ocjenjenu kategorijom 3 ili većom, u bilo kojem kriteriju utjecaja – života i zdravlja ljudi, gospodarstva ili društvene stabilnosti i politike.

#### 3.2.1. Odabir jednostavnih prioritetnih prijetnji

U Procjeni rizika analizirati će se jednostavne prioritetne prijetnje prikazane u narednoj tablici.

**Tablica 16: Odabir jednostavnih prioritetnih prijetnji**

Jednostavne prioritetne prijetnje		Razina na kojoj je utvrđena prijetnja	RH
			BPŽ
		JLS	
r.b.	Prijetnja	Prostor ugroze	
1	ekstremne temperature	za cijelo područje Općine	
2	tuča	za cijelo područje Općine	
3	mraz	za cijelo područje Općine	
4	epidemije i pandemije	za cijelo područje Općine	
5	izlivanje kopnenih vodnih tijela	poljoprivredne površine južna strana naselja Velika Kapanica	
6	potres	za cijelo područje Općine	
7	suša	za cijelo područje Općine	
8	industrijske nesreće	područje naselja Velika Kapanica	
9	nesreće cestovni promet	područje naselja Velika Kapanica	
10	nesreće željeznički promet	područje naselja Velika Kapanica	

#### 3.2.2. Utvrđivanje operativne radne skupine za razradu rizika prioritetnih prijetnji

Rješenjem o imenovanju članova Radne skupine za usklađivanje Procjene rizika od velikih nesreća za područje Općine Velika Kapanica, KLASA: 240-01/25-01/9, URBROJ: 2178-12-01-25-1, od 19. rujna 2025. godine načelnik Općine imenovao je radnu skupinu u sastavu:

1. Voditeljica Marija Lolić Butorac, pročelnica Jedinstvenog upravnog odjela općine Velika Kapanica
2. Članica Blaženka Radičević, viša referentica za računovodstvene i administrativne poslove pri Općini Velika Kapanica
3. Član Željko Butorac, viši referent za komunalno gospodarstvo i redarstvo pri Općini Velika Kapanica
4. Član Blaž Šokčević, načelnik Stožera CZ-a Općine Velika Kapanica
5. Danijela Grigić, IN Konzalting d.o.o., Slavonski Brod, predstavnik angažiranog konzultanta

### 3.2.3. Karte prijetnji

Karte prijetnji su razrađene za svaku prijetnju koje obuhvaćaju neki prostor u Općini. Temelje se na podacima izračuna kategorije posljedica iz poglavlja 5. ove Procjene. Karte prijetnji nalaze se odmah iza izračuna posljedica pojedine prijetnje.

#### 4. KRITERIJI ZA PROCJENU UTJECAJA PRIJETNJI NA KATEGORIJU DRUŠTVENIH VRIJEDNOSTI

##### 4.1. Život i zdravlje ljudi

Tablica 17: Kriteriji za ocjenu prijetnji - kategorija utjecaj na život i zdravlje ljudi

Život i zdravlje ljudi			
Kategorija	Posljedice	Kriterij % osoba JLP(R)S	Napomena
1	Neznatne	*<0,001	Promatra se realno moguće ugrožavanje života (poginuli, ozlijeđeni, oboljeli, sklonjeni, evakuirani i zbrinute osobe). Potrebno je sve zbrojiti bez ponderiranja, a ukupan zbroj usporediti s kriterijima iz tablice. *<0,001- uzima se u obzir ako je uslijed posljedica nesreće stradala bar jedna osoba.
2	Malene	0,001 – 0,0046	
3	Umjerene	0,0047 – 0,011	
4	Značajne	0,012 – 0,035	
5	Katastrofalne	0,036 ili više	

##### 4.2. Gospodarstvo

Tablica 18: Kriteriji za ocjenu prijetnji - kategorija gospodarstvo

Gospodarstvo			
Kategorija	Posljedice	Kriterij – štete u % proračuna JLP(R)S	Napomena
1	Neznatne	<1%	Iz podataka o ukupnoj šteti koje je prouzročila velika nesreća ili je realno može prouzročiti (navedeni izvori podataka). Vrijednost ugroženih (neposredno ugroženih) pokretnina i nekretnina određuje se prema podatcima dobivenih iz Smjernica za izradu procjene rizika za područje Brodsko - posavske županije.
2	Malene	1 – 5%	
3	Umjerene	5 – 15%	
4	Značajne	15 – 25%	
5	Katastrofalne	>25%	

##### 4.3. Društvena stabilnost i politika

Tablica 19: Kriteriji za ocjenu prijetnji- Društvena stabilnost i politika, Oštećena kritična infrastruktura

Društvena stabilnost I politika			
Oštećena kritična infrastruktura			
Kategorija	Posljedice	Kriterij – štete u % proračuna JLP(R)S	Napomena
1	Neznatne	<1%	Od značaja su štete koje je prijetnja prouzročila (navedeni podatci) ili realno moguće štete koju prijetnja može prouzročiti na kritičnoj infrastrukturi (nužna procjena stručnjaka). Ugroženu infrastrukturu od pojedine prijetnje može se identificirati iz Procjene ugroženosti jedinice lokalne samouprave. Realno moguće štete procjenjuje radna skupina.
2	Malene	1 – 5%	
3	Umjerene	5 – 15%	
4	Značajne	15 – 25%	
5	Katastrofalne	>25%	

Tablica 20: Kriteriji za ocjenu prijetnji-Društvena stabilnost i politika, Štete/gubici na građevinama od javnog društvenog značaja

Društvena stabilnost i politika			
Štete/gubici na građevinama od javnog društvenog značaja			
Kategorija	Posljedice	Kriterij – štete u % proračuna JLP(R)S	Napomena
1	Neznatne	<1%	Građevine javnog društvenog značaja su sportski objekti, objekti kulturne baštine, sakralni objekti, javne ustanove i slično.
2	Malene	1 – 5%	
3	Umjerene	5 – 15%	
4	Značajne	15 – 25%	
5	Katastrofalne	>25%	

Tablica 21: Kriteriji za ocjenu prijetnji-Društvena stabilnost i politika, prestanak funkcije kritične infrastrukture/objekata od javnog interesa za razdoblje duže od 10 dana

Društvena stabilnost i politika			
prestanak funkcije kritične infrastrukture/objekata od javnog interesa za razdoblje duže od 10 dana			
Kategorija	Posljedice	Kriterij – štete u % proračuna JLP(R)S	Napomena
1	Neznatne	<1%	Uz navedene kriterije za ocjenu kategorije društvene stabilnosti i politike kod oštećenja kritične infrastrukture mora se, bez obzira na oštećenja, uzeti u obzir i poremećaj koji će izazvati otkaz funkcije kritične infrastrukture u dužem periodu (dužem od 10 dana). Ovaj kriterij preuzet je iz Procjene rizika od katastrofa za Republiku Hrvatsku.
2	Malene	1 – 5%	
3	Umjerene	5 – 15%	
4	Značajne	15 – 25%	
5	Katastrofalne	>25%	

## 5. VJEROJATNOST

Tablica 22: Kriteriji za određivanje vjerojatnosti događaja

Kateg.	Kvalitativna	Vjerojatnost/frekvencija		Napomena
		Vjerojatnost	Frekvencija	
1	Iznimno mala	<1%	1 događaj u 100 godina i rjeđe	Kod odabira kategorije u poglavlju 5. dodana je iza

## 6. OPIS SCENARIJA

### 6.1. Poplave izazvane izlivanjem vodenih tijela

Naziv scenarija, rizik: Poplave izazvane izlivanjem vodenih tijela
Grupa rizika: Poplave
Rizik: Plavljenje branjenih i nebranjenih površina od izlivanja vodotoka Biđ
Radna skupina : Povjerenstvo za izradu Procjene rizika od velikih nesreća
Izvršitelji: Sukladno točki 10. Procjene rizika od velikih nesreća za područje Općine
<i>Opis scenarija</i>
<p>Pri iznimno visokim vodostajima vodotoka Biđ uslijed olujnog nevremena i dugotrajnih kiša dolazi do izlivanja odvodnih kanala i poplave u blizini naselja Velike Kopanice.</p> <p>Uslijed prekomjernih količina oborina, voda se iz lateralnih i odvodnih kanala izliva na poljoprivredne površine.</p> <p>Zbog neadekvatnog održavanja i nepotpune uređenosti infrastrukture odvodnje vode došlo je do manjih izlivanja na dijelovima u nizinskom dijelu općine.</p> <p>Državni hidrometeorološki zavod najavljuje nastavak jakih padalina pa se očekuje rast vodostaja.</p>

#### 6.1.1. Utjecaj na kritičnu infrastrukturu

Utjecaj poplave na objekte kritične infrastrukture prikazani su u sljedećoj tablici:

**Tablica 23: Prikaz utjecaja poplave na kritičnu infrastrukturu**

<i>Utjecaj</i>	<i>Sektor kritične infrastrukture</i>
X	Energetika (proizvodnja, uključivo akumulacije i brane, prijenos, skladištenje, transport energenata i energije, sustavi za distribuciju).
X	Promet (cestovni, željeznički, zračni, pomorski i promet unutarnjim plovnim putovima).
X	Vodno gospodarstvo (regulacijske i zaštitne vodne građevine i komunalne vodne građevine).
Ne	Financije (bankarstvo, burze, investicije, sustavi osiguranja i plaćanja).
X	Javne službe (osiguranje javnog reda i mira, zaštita i spašavanje, hitna medicinska pomoć).
Ne	Komunikacijska i informacijska tehnologija (elektroničke komunikacije, prijenos podataka, informacijski sustavi, pružanje audio i audiovizualnih medijskih usluga)
Ne	Zdravstvo (zdravstvena zaštita, proizvodnja, promet i nadzor nad lijekovima)
Ne	Hrana (proizvodnja i opskrba hranom i sustav sigurnosti hrane, robne zalihe)
Ne	Proizvodnja, skladištenje i prijevoz opasnih tvari (kemijski, biološki, radiološki i nuklearni materijali)
Ne	Nacionalni spomenici i vrijednosti

### 6.1.2. Kontekst

#### 6.1.2.1. Hidrografski, klimatološki i geografski uvjeti

Prostor Općine V. Kapanica pripada vodnom području sliva Save čija veličina u Republici Hrvatskoj iznosi oko 23.300 km<sup>2</sup>. Unutar ovog prostora definirane su manje cjeline "slivna područja." Odlukom Vlade Republike Hrvatske o utvrđivanju slivnih područja utvrđeno je slivno područje Brodska Posavina kojem pripada Općina V. Kapanica.

Na prostoru Općine V. Kapanica od vodnih površina zastupljeni su: rijeka Sava kao veliki vodotok, manji vodotoci i melioracijski kanali. Drugih vodenih površina, kao što su npr. lateralni kanali, akumulacije, plovni kanali i ribnjačarske površine, nema. Vodna površina rijeka, vodotoka i melioracijskih kanala u Općini V. Kapanica je 168 ha pa je njihov udio u ukupnoj površini Općine 2,5%. Ostale vodne površine nisu prisutne.

Značajniji vodotoci Općine su: rijeka Sava i vodotoci Biđ, Moštanik i Osatna.

Rijeka Sava omeđuje, na maloj dužini, Općinu sa juga. Ona ima tipični kišno-snježni režim koji karakterizira glavni maksimum u ožujku, a sekundarni u prosincu. Glavni se minimum, jako izražen, javlja u kolovozu, a sekundarni, vrlo slabo izražen, u siječnju. Duž Općine V. Kapanica teče u dužini od samo 1,4 km, a to je gotovo beznačajan udio u ukupnoj duljini njezinog toka.

Stanovništvo Općine Velika Kapanica nije direktno ugroženo od rijeke Save, ali kako su poljoprivredne površine ugrožene od izlivanja iste, možemo procijeniti da je stanovništvo izloženo indirektnoj ugrozi u obliku materijalne štete koja može nastati poplavom.

Cijelo područje Općine pripada slivu vodotoka Biđ koji se nalazi u Biđ - Bosutskom polju. Vodotok Biđ je značajan prtok vodotoka Bosut, a teče od zapada prema istoku. Dužina vodotoka (Biđ) je 69,7 km od kojih je 9,3 km (13,4%) na području Općine. Vodotok Biđ sifonom prolazi ispod Zapadnog lateralnog kanala. Ima kišno-snježni režim s većim protjecanjem u hladnom periodu godine.

Glavne karakteristike utjecaja vodnog režima na ovo područje su ugroženost poljoprivrednih površina uslijed prekomjernih količina oborina, kada se voda iz lateralnih i odvodnih kanala izlije na poljoprivredne površine.

Zaštita od štetnog djelovanja voda planira se i provodi po slivnim područjima. Prema Planu obrane od poplava lokalnih voda na području Brodsko-posavske županije, koji su izradile Hrvatske vode - za vodno područje sliva Save i za gospodarenje vodotocima na području Općine Velike Kapanice zadužena je VGI „Brodsko-posavina".

Klima je umjereno-kontinentalna, sa rasponom temperatura od - 25° do + 40°C, s vjetrovima istočnog, zapadnog, jugozapadnog i sjeveroistočnog smjera.

U prijelaznim godišnjim dobima, u proljeće i jesen, dominiraju vjetrovi iz sjeveroistočnog i jugozapadnog smjera. Tijekom godine najučestaliji su vjetrovi jačine 1-3 bofora (2–20 km/h). Prosječna godišnja količina padalina iznosi 750-800 mm.

Padaline se kontinuirano javljaju kroz cijelu godinu. Često se javljaju godine s malim brojem dana sa snježnim pokrivačem i s malim količinama snijega. Mjesec s najmanje padalina je veljača. Vjetrovi pušu tijekom cijele godine i ovo područje je blago vjetrovito.

Brodsko-posavska županija na svom najistočnijem dijelu ima najniže količine oborine od 600-700 mm godišnje. Krećući se prema zapadu količine oborine rastu na 700-800 mm godišnje na nadmorskim visinama pretežito do 100 m. S porastom nadmorske visine količine oborina također rastu tako da na obroncima Dilja, Požeške gore i Pšunja količine budu veće od 800 mm, a na vrhovima dosežu do 1250 mm godišnje.

#### Grafički prikaz 6: Kumulativna količina oborina (mm), meteorološka postaja Slavonski Brod

Najbliža mjerna postaja	I	II	III	IV	V	VI	VII	VIII	IX	X	XI	XII	Ukupno(mm)	Godina
Slavonski Brod	105,8	66,9	42,3	77,7	126,2	62,3	84,2	50,6	69,0	47,4	145,6	62,2	940,2	2023.
Slavonski Brod	20,9	53,6	10,9	68,0	44,5	54,8	18,9	50,2	180,4	12,3	109,6	97,1	721,2	2022.
Slavonski Brod	61,6	36,4	33,4	58,5	66,9	17,2	71,6	70,1	20,1	90,7	106,2	96,9	729,6	2021.
Slavonski Brod	19,4	35,0	35,8	13,9	85,6	46,2	68,6	87,2	57,3	108,6	26,2	96,3	680,1	2020.
Slavonski Brod	52,6	32,0	26,8	86,9	148,9	121,0	49,9	39,7	67,3	32,6	79,1	55,4	792,2	2019.
Slavonski Brod	60,2	91,8	86,2	17,7	104,8	119,8	122,9	25,8	29,5	10,6	30,5	40,0	739,8	2018.
Slavonski Brod	41,9	72,3	52,4	71,4	174,6	46,7	45,8	19,8	114,2	86,7	48,0	74,9	848,7	2017.
Slavonski Brod	69,0	77,0	88,1	60,7	46,7	117,1	140,6	27,7	67,1	64,2	77,3	4,5	840,0	2016.
Slavonski Brod	75,5	79,5	38,2	28,2	143,0	26,3	15,2	78,5	71,1	144,4	61,8	4,2	765,9	2015.
Slavonski Brod	26,5	44,3	54,5	119,0	134,1	78,3	76,2	131,4	112,6	97,0	19,6	69,4	962,9	2014.

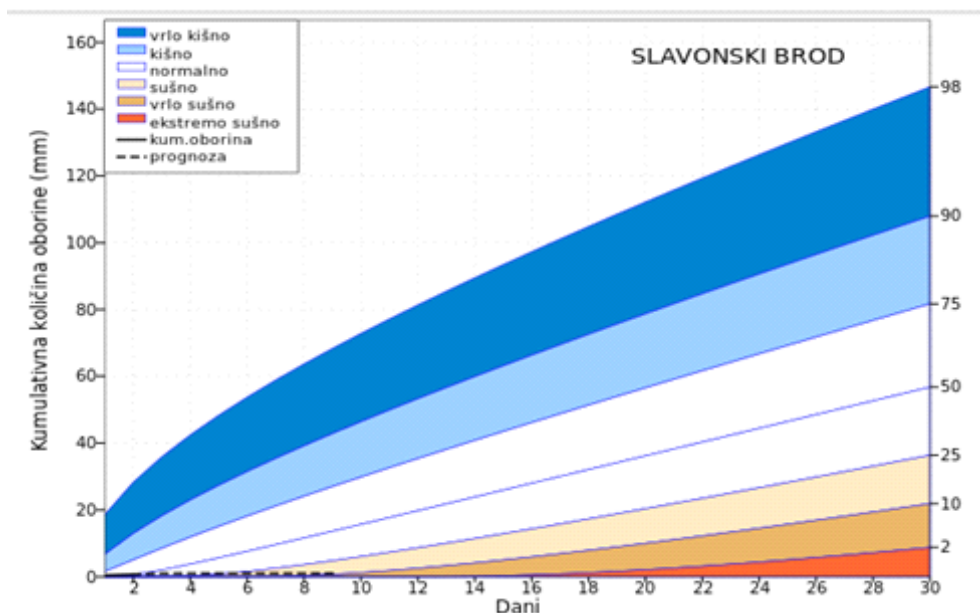
Izvor: Meteorološka podloga DHMZ-a, 2025.

Sava ima tipično kišno-snježni režim, koji karakterizira glavni maksimum u ožujku, a sekundarni u prosincu. Glavni se minimum, jako izražen, javlja u kolovozu, a sekundarni, vrlo slabo izražen, u siječnju. Veličine mjesečnih koeficijenata varijacije Cv, za Savu u Slavonskom Brodu, kreću se, izražene pokretnim prosjecima, između 0,37 (za veljaču) i 0,57 (za rujan), dok su koeficijenti asimetrije između 0,13 (za veljaču) i 1,90 (za kolovoz). Ovo govori o specifičnosti protoka i znatnim odstupanjima od prosječnih veličina.

Površina sliva Save do profila Slavonski Šamac iznosi 62.288 km<sup>2</sup>, godišnje oborine su oko 1.140 mm, a srednja protoka Save je 1.194 m<sup>3</sup>/s uz specifični dotok q=19,2 l/s/km.

Najkritičniji su ljetni mjeseci od svibnja do rujna kada zbog prekomjernih oborina i olujnog nevremena dolazi do bujanja potoka i kanala, te do plavljenja poljoprivrednih površina.

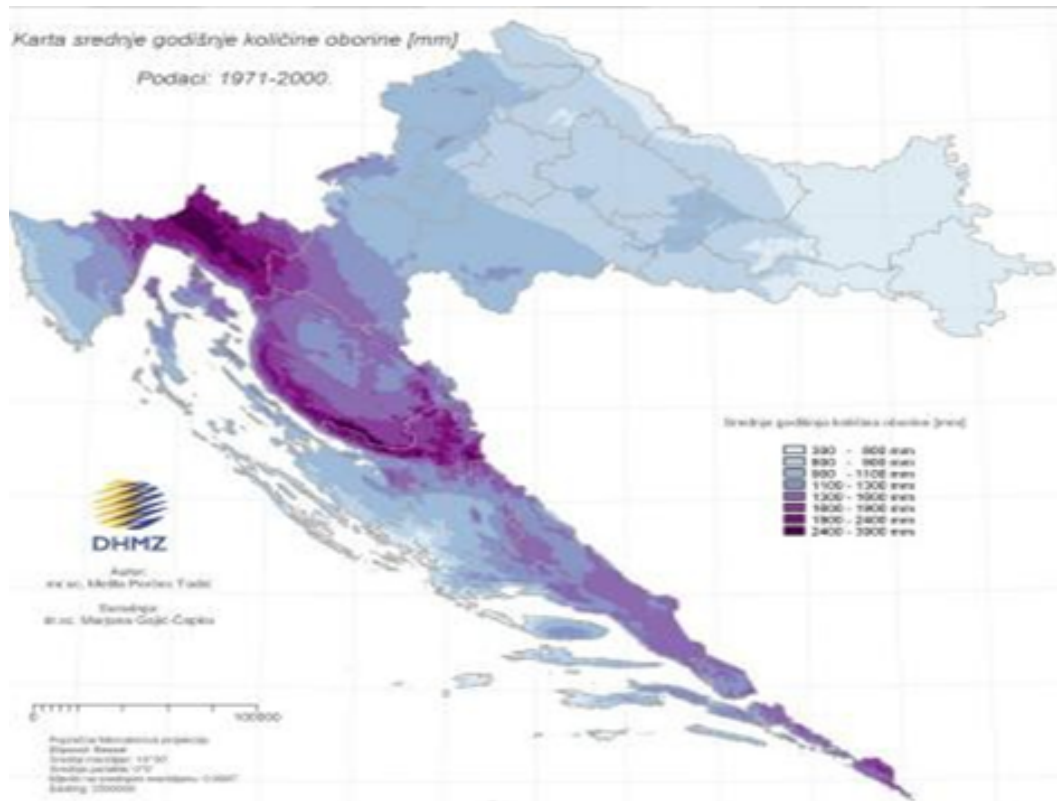
**Grafički prikaz 7: Količina oborina**



Izvor: Meteorološka podloga DHMZ-a, 2024.

U razdoblju od 2014. godine do 2024.6 godine na prostoru Općine Velike Kopanice proglašena je jedna elementarna nepogoda, koja je uzrokovana prekomjernim oborinama - poplavom i to:

- 2014. godine - šteta od poplave na poljoprivrednim površinama i građevinskim objektima.

**Grafički prikaz 8: Srednja godišnja količina oborine(mm) 1971. do 2000. god.**

Izvor: Meteorološka podloga DHMZ, 2023.

Na cijelom prostoru Općine nalaze se poljoprivredne površine na kojima su formirani melioracijski kanali. Svi oni završavaju u glavnim recipijentima kojima se zaobalne vode odvođe do glavnog recipijenta prostora-rijeke Biđ. Osnovni odvodnici na području Općine su melioracijski kanali: Međaš-Ždrilo (mel. kanal II reda), Jos-Čaćin, Kladačević, Moravnik, Šibici i Prnjavorski (mel. kanali III reda).

Budući rijeka Sava prolazi kroz Općinu Velika Kopanica samo malim dijelom opasnost od poplave prijeti samo poljoprivrednim površinama.

Kanal Biđ svojim tokom prolazi isključivo kroz nizinsko područje, djelomično kroz šumski pojas, a ostalim tokom kroz uređene poljoprivredne površine. Sa lijeve strane kanala su naselja Strizivojna i Vrpolje, a sa desne strane Gundinci, Beravci i Velika Kopanica. U svoj tok prima kanale Jošava, Breznica, Mlaka i Svinjarevo sa lijeve, odnosno Zapadnu Beravu i Moštanik sa desne strane.

Širina dna kanala je 10 m, a nagibi pokosa su 1 : 1,5. Kanal nema povratne nasipe, jer su deponije od iskopa kanala razgrnute na dijelu koji prolazi kroz šumski pojas. Posljednji put kanal je rekonstruiran u periodu od 1980. do 1985. godine. Kanal ima izuzetno mali uzdužni pad (0,06 promila), a otjecanje uvelike ovisi o redovnom održavanju na nizvodnom dijelu, kroz Županiju Vukovarsko-Srijemsku. U periodu visokih vodostaja rijeke Save, predviđeno je crpljenje vode iz kanala Bosut, u kojeg se ulijeva kanal Biđ, crpnom stanicom Bosut, koja se nalazi na teritoriju Srbije, što uvelike otežava kontrolu otjecanja.

Zbog svega navedenog kanal Biđ predstavlja potencijalnu opasnost od izlivanja na okolne površine. Pristup kanalu je isključivo na mjestima križanja sa cestovnom mrežom i poljskim putovima, a uz kanal nije izgrađen paralelni put. Redovno gospodarsko održavanje se obavlja na dionici od km 11 + 100 do 28 + 000 (369+000- 369+500).

**Grafički prikaz 9: Općina Velika Kapanica spada u području sliva BIĐ koji se prostire na površini 1.518 ha**



Izvor: Hrvatske vode

Kroz područje Brodsko-posavske županije kanal prolazi u dužini 11,5 km i to kroz naselja: Gundinci (općina Gundinci), Velika Kapanica - Crno selo (općina Velika Kapanica) i Jaruge (općina Sikirevci). Građevinska područja naselja nisu obuhvaćena zahvatom kanala, već su u kontaktnom području i to:

**Tablica 24: Kontaktna područja kanala „Dunav-Sava“**

Naselja		Površina unutar - zone zahvata kanala (ha)	Površina unutar – kontaktnog područja (ha)	Površina unutar –kontaktnog područja (ha)
općina	Naziv naselja			
GUNDINCI	GUNDINCI	-	21,58	21,58
VELIKAKOPANICA	VELIKAKOPANICA	-	5,15	5,15
SIKIREVCI	JARUGE	-	31,97	31,97
	izdvojeno podr. naselja Jaruge - S	-	1,96	1,96
	izdvojeno podr. naselja Jaruge - SI	-	0,50	0,50
	SIKIREVCI	-	2,96	2,96

Grafički prikaz 10: Kanal Dunav - Sava



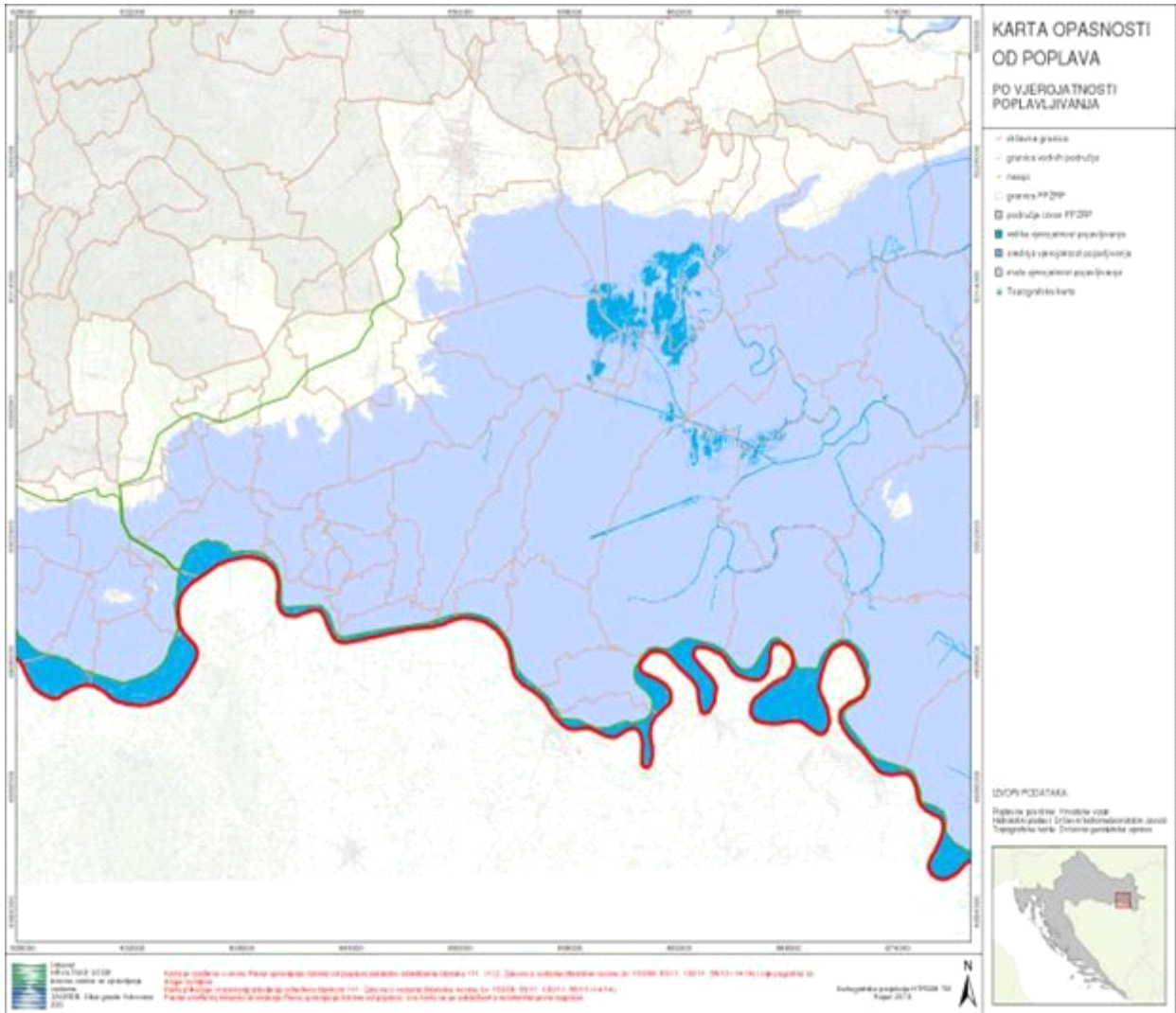
Izvor: NAP – NAV, 2021.

Samo naselje Velika Kopaonica nije ugroženo od poplava, nego su ugrožene poljoprivredne površine uslijed prekomjernih količina oborina, kada se voda iz lateralnih i odvodnih kanala izlije na poljoprivredne površine.

Poplave na poljoprivrednim površinama ne samo da uzrokuju onečišćenje već uzrokuju propadanje kultura te na taj način direktno utječu na bilancu robnih zaliha. Boljim upravljanjem postojećom mrežom odvodnih kanala te razvojem nove mreže s retencijama problem plavljenja poljoprivrednih površina sveo bi se na prihvatljivu razinu.

Provedbenim planom obrane od poplave područje Općine Velike Kopaonice pripada "BRANJENOM PODRUČJU 2 MALI SLIV BRODSKA POSAVINA".

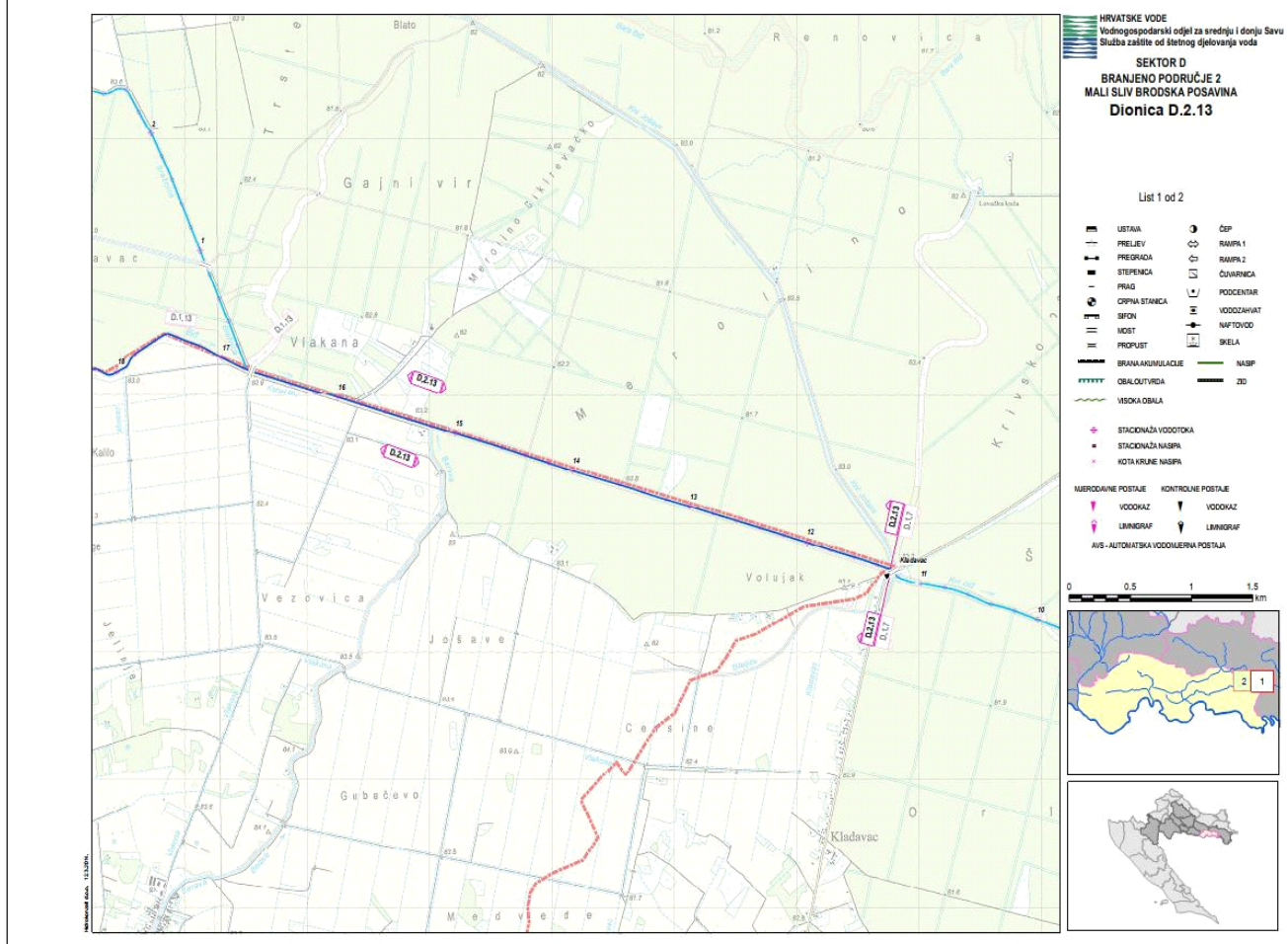
Slika 1: Općina Velika Kapanica, Karta opasnosti od poplave, vjerojatnosti plavljenja.

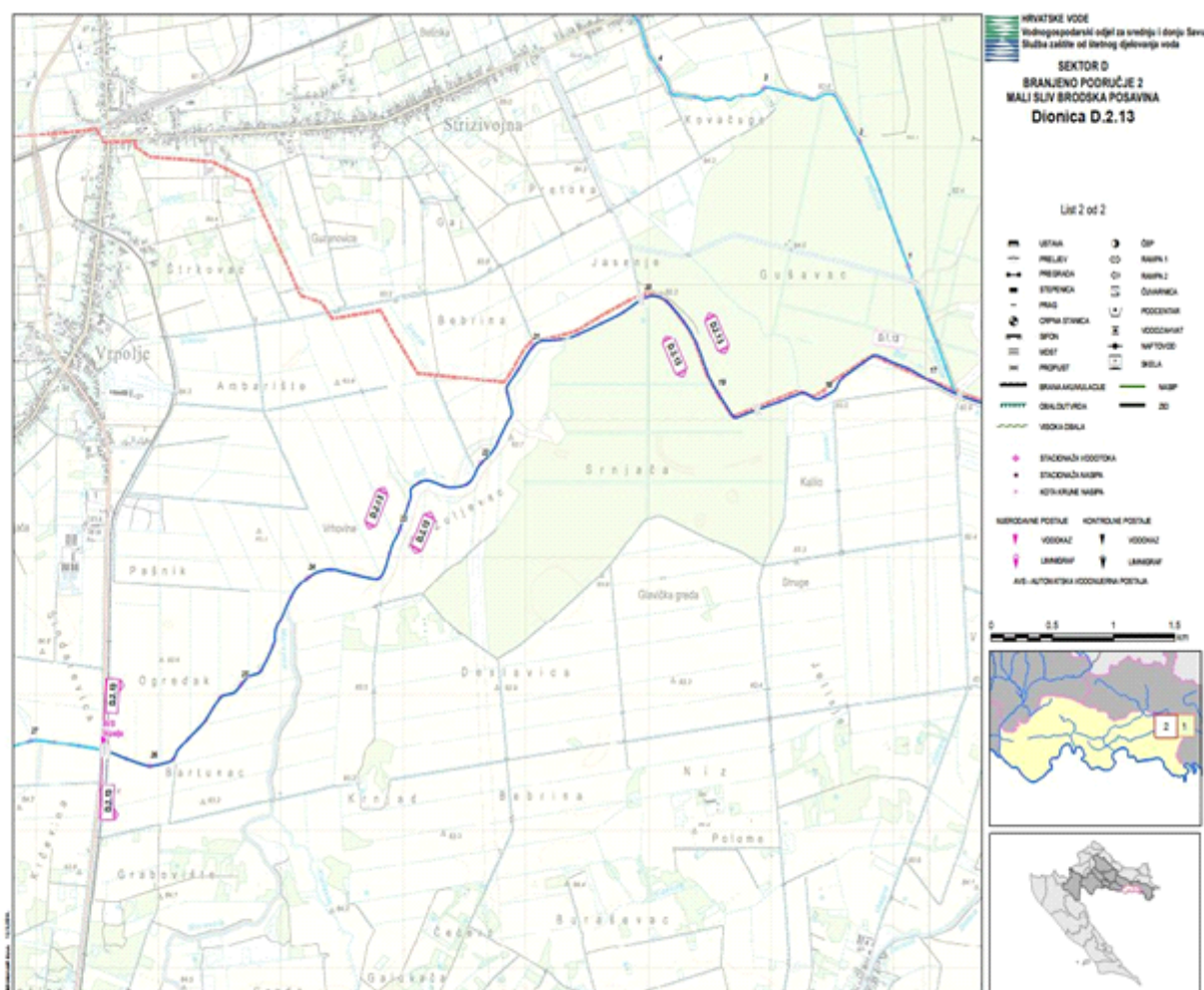


Izvor: Hrvatske vode, Karta opasnosti od poplave, 2025.

Tablica 25: Pregled dionica na kojima se organizira obrana od poplava

BRANJENOPODRUČJE 2 MALI SLIV BRODSKA POSAVINA				
Dionica obrane br.	Vodotok, obala, naziv dionice stacionaža, dužina	Nasipi Naziv nasipa Naziv dionice Stacionaža po vodotoku Stacionaža po nasipu Ukupna dužina nasipa Objekti na dionici	V-vodomjer P-pripremno stanje R-redovno st. I-izvanredna obrana. IS-izvanredno stanje. M-najviši zabilježen vodostaj	Područje ugroženo poplavom
D.2. 13.	rijeka Bič, l.o. i d.o.; granica branjenog područja – sifon ispod ZLK BP rkm 11+252–48+511 (37,259 km)	rkm 26+415 AVS Vrpolje,	V - Vrpolje, rkm 26+415 (78,56) P = +350 M = +473 (3.6.2010.)	Brodskoposavska;  Gundinci, Vrpolje, Strizivojna, Velika Kopenica, Čajkovci, Divoševci, Donji Andrijevići, Sredanci, Staro topolje, Bicko selo





Izvor: Hrvatske vode, Glavni provedbeni plan obrane od poplave, 2021. i detaljni provedbeni plan za dionice

Dionica D.2.13. obuhvaća prirodni vodotok Biđ sa stacionažom početka 11+252 do 48+511 u ukupnoj dužini od 37,259 km, koji prolazi nizinskim dijelom županije Brodsko-posavske, na Biđ polju, a od granice sa Županijom Vukovarsko-srijemskom do Državne ceste br. 7; Vrpolje – Slavonski Šamac. Biđ se proteže uz naselja Gundinci, Vrpolje, Strizivojna, Velika Kopanica, Čajkovci, Divoševci, Donji Andrijevi, Sredanci, Staro Topolje i Bicko Selo. Karakteristike dionice: širina dna kanala je 8,0 m, sa pokosom 1:1,5, dok je dubina 4,0 do 6,0 m, ovisno od kote terena. Deponije pri iskopu su razgrnute, a na dionicama što prolaze kroz šumski pojas su formirane i prilagođene gospodarskom održavanju. Zadnja rekonstrukcija (proširenje i izmuljenje) obavljena je u periodu od 1970 do 1973. godine. Pokosi i bankine kanala obrasli su u šiblje koje se krči prema planu i programu Državnih voda. Na kanalu postoji nekoliko mostova, koji ne predstavljaju slaba mjesta, jer su velikog otvora, a sam vodotok nije bujičnog karaktera. Kanal Biđ na dionici sakuplja i nekoliko većih i manjih kanala i vodotoka od kojih su značajniji: Jošava, Bituljica, Zap.Berava, Breznica, Njeze, Svinjarevo, Krnjad, Moštanik, Osatno-Medvače.

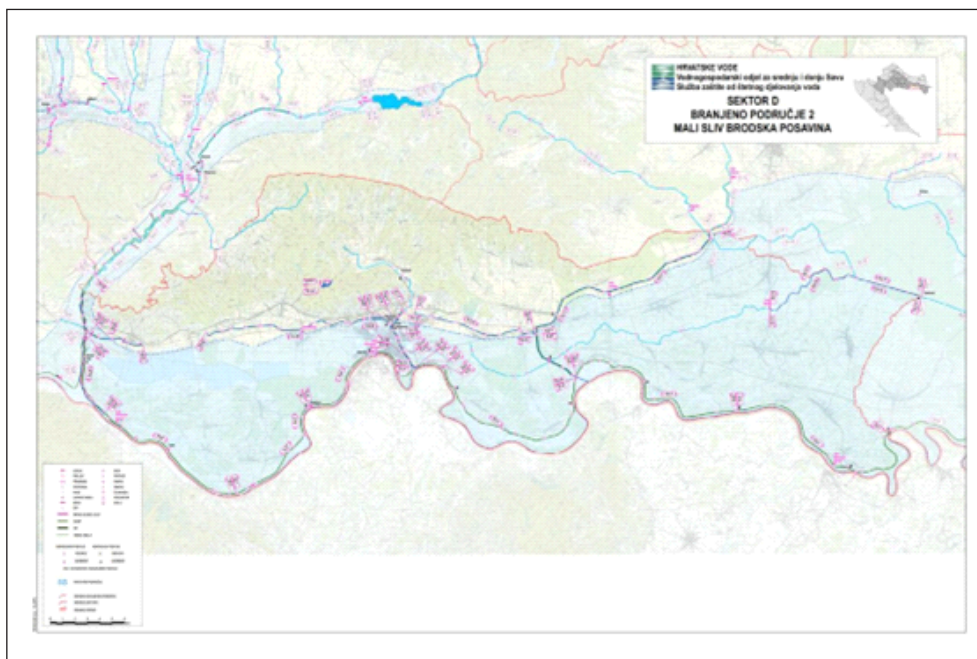
Tablica 26: Rijeke i vodotoci u Općini Velika Kapanica

R. br.	Ime rijeke, vodotoka	DUŽINA u km			POVRŠINA PORJEČJA u km <sup>2</sup>			Utječe u vodotok, rijeku
		Ukupna	Od toga u županiji	Od toga u granicama općine	Ukupno	U županiji	U granicama Općine	
1.	MANTEK	6,4	6,4	6,4	10,8	10,8	10,8	Biđ
2.	BIĐ	69,7	47,8	6,0	837,0	368	51,2	Bosut
3.	LUGANOVICA	6,4	6,4	5,5	11,2	11,2	8,4	Biđ
4.	BREZNICA	42,4	4,4	4,4	103,5	103,5	8,8	ZLK Biđ
5.	SVRŽNICA	9,6	9,6	2,4	43,3	43,3	9,6	ZU
6.	SVINJAREVO	7,3	7,3	7,3	9,6	9,6	4,4	Biđ
7.	ZLK BIĐ POLJA	30,9	24,8	5,0	429,0	120,4	9,1	Sava

Izvor: Prostorni plan Općine Velike Kapanica

Organizacijske jedinice "Hrvatskih voda" – vodno gospodarski odjeli i vodno gospodarske ispostave odgovorne su za stanje obrambenog sustava na slivnom području za koje su osnovane. Za područje Općine to je VGI „Brodsko-posavina“.

Trgovačka društva odgovorna su za stanje obrambenog sustava sukladno obvezama utvrđenim posebnim ugovorom s "Hrvatskim vodama", ali i obvezama utvrđenim provedbenim planom vodno gospodarske ispostave i Glavnim provedbenim planom obrane od poplava.



Izvor: Hrvatske vode, Glavni provedbeni plan obrane od poplave, 2021.

Podaci o srednjim godišnjim i mjesečnim količinama oborina nisu relevantni za ugrožavanje bujicama, već najveće padaline koje se mogu pojaviti u kratkom vremenu. Opasne su padaline veće od 30 mm vodenog stupca kroz 24 sata, što je na širem području Brodsko - posavske županije zabilježeno u više navrata.

Poplavom ugroženo područje je područje gdje je poljoprivreda glavna vrsta gospodarske djelatnosti. Osim što su ugrožene oranične površine posebno je izražena opasnost od plavljenja infrastrukturnih objekata te obiteljskih kuća.

#### 6.1.2.2. Ugroženo područje

Analizirajući dostupnu katu Hrvatskih voda vidljivo je da su poplavom ugrožene poljoprivredne površine koje pripadaju naselju Velike Kopanice, Beravaca i Divoševaca.

Vodotok Biđ nema izgrađene obrambene nasipe, te se kod vodostaja +460 voda počinje izljevati na okolne poljoprivredne površine na južnoj strani naselja Velike Kopanice te prijeti i ugrožavanju obližnjih stambenih objekata naselja.<sup>8</sup>

#### 6.1.2.3. Stanovništvo

**Tablica 27: Razmještaj, broj i dob stanovništva koja živi na poplavom ugroženom području**

R.br.	Ugroženo naselje	Broj stanovnika	Mala djeca (0-4 god.)	Djeca (5-14 god)	Odrasle osobe i starija djeca	Starije osobe (iznad 65 godina)
1.	Velika Kopanica: ul. V. Nazora, Šamačka i Gorjanci s desne strana naselja; 1/4 <sup>9</sup>	353	15	40	223	74
2.	Divoševci: s lijeve strane naselja	131	8	16	82	26
3.	Beravci: s desne strane naselja	305	15	34	202	56
UKUPNO		789	38	90	507	156
% u odnosu na broj stanovnika Općine		30%				

Na prostoru Općine živi 312 osoba sa invaliditetom.

U nedostatku podataka o tim osobama, iskazanih prema naseljima (postoje zbirni podatci za cijelu Općinu), kao polazište za izračun uzet je postotak udjela stanovništva Općine koji žive na poplavom ugroženom području (30%). Dakle, na poplavom ugroženom području živi 94 osobe s invaliditetom što ih čini jednom od posebno ranjivih skupina stanovništva. Ranjivoj skupini pripadaju još i mala djeca (0-4 god.) i djeca (5-14 god).

**Tablica 28: Razmještaj, broj i dob stanovništva u kategoriji ranjivih skupina u poplavom ugroženom području**

R.br.	Ugroženo naselje	Mala djeca (0-4 god.)	Djeca (5-14 god)	Osobe sa invaliditetom
1.	Velika Kapanica	5	12	94
2.	Divoševci	1	1	
3.	Beravci	3	5	
UKUPNORANJIVESKUPINE				121

#### 6.1.2.4. Ekonomski i gospodarski uvjeti

Poplavom ugroženo područje je područje gdje je poljoprivreda glavna vrsta gospodarske djelatnosti.

**Grafički prikaz 11: Zemljišta unutar poplavnog područja**



Izvor: Hrvatske vode, Karta rizika od poplave, 2021 godine.

Kritično je u južnom dijelu naselja Velika Kapanica, gdje su ugrožene s desne strane ulice: V. Nazora, Šamačka ulica i Gorjanci sa desetak obiteljskih kuća. Zbog obilnih oborina, koje padaju na već raskvašeno tlo, rastu vodostaji u svim rijekama i vodotocima na brodskom području.

Zbog obilnih kiša došlo do izlivanja vode te su poplavljene neke kuće, dvorišta i ceste u naseljima: Velika Kopanica, Beravci i Divoševci.

**Tablica 29: Pregled objekata kritične infrastrukture na poplavom ugroženom području**

Redni broj	Sektori kritične infrastrukture
1	Cesta – <b>Ž-4218</b> - Donji Andrijevc-Divoševci-Velika Kopanica-Gundinci

### 6.1.3. Uzrok

#### 6.1.3.1. Razvoj događaja koji prethodi velikoj nesreći

U poplavom ugroženom području pale su vrlo obilne i dugoročne oborine koje su dovele do pojave vodenog vala vodotoka Biđ te zbog velikih padova dolazi do naglog porasta vodostaja i poplava. Došlo je do manjih izlivanja vodotoka Biđ na dio njiva i naselja u južnom dijelu općine. Sve je dovelo do proglašenja izvanrednog stanja obrane od poplave.

#### 6.1.3.2. Okidač koji je uzrokovao veliku nesreću

Obrana od izlivanja vodotoka Biđ nije efikasna jer nema izgrađene obrambene nasipe, te se kod vodostaja +460 voda počinje izljevati na okolne poljoprivredne površine te prijeti i ugrožavanju obližnjih stambenih objekata naselja.10

### 6.1.4. Opis događaja

Kontekstom su opisane posljedice pojave poplave izlivanjem vode iz vodotoka Biđ, te su opisane sukladno jedinstvenim mjerilima za kategorije posljedica za život i zdravlje ljudi, gospodarstvo i društvenu stabilnost i politiku.

## 6.1.5. Matrice rizika

## 6.1.5.1. Vjerojatnost događaja

Događaj je po svojoj prirodi izuzetno rijedak – jednom u 100 godina.

Vjerojatnost pojave označena je oznakom x u sljedećoj tablici:

**Tablica 30: Poplava - određivanje vjerojatnosti događaja**

Kategorija	Kvalitativna	Vjerojatnost/frekvencija		Ocjena kategorije vjerojatnosti
		Vjerojatnost	Frekvencija	
1	Iznimno mala	<1%	1 događaj u 100 godina i rjeđe	
2	Malene	1 – 5%	1 događaj u 20 do 100 godina	
3	Umjerena	5 – 50%	1 događaj u 2 do 20 godina	X
4	Velika	51 – 98%	1 događaj u 1 do 2 godina	
5	Iznimno velika	>98%	1 događaj godišnje ili češće	

## 6.1.5.2. Posljedice

## 6.1.5.2.1. Posljedice na život i zdravlje ljudi

**Tablica 31: Poplava - ocjena kategorije utjecaja na život i zdravlje ljudi**

Život i zdravlje ljudi			
Kategorija	Posljedice	Kriterij % osoba JLP(R)S	Ocjena (x)
1	Neznatne	$10^{-6} < 0,001$	
2	Malene	0,001 – 0,0046	
3	Umjerene	0,0047 – 0,011	X
4	Značajne	0,012 – 0,035	
5	Katastrofalne	0,036 ili više	

Odnosi se na smrtno stradale, povrijeđene i evakuirane osobe<sup>12</sup>. Život i zdravlje ljudi neće biti neposredno ugrožen, ali postoji mogućnost evakuacije stanovništva iz ugroženih ulica: V. Nazora, Šamačka ulica i Gorjanci (oko 6 obitelji). Zbog mogućnosti plavljenja od izlivanja vode iz vodotoka Biđ na području Općine Velike Kapanice dolazi do evakuacije ranjivih skupina stanovništva (oko 121 osoba).

Zbog zamućenja u izvorima iz kojih se vodom opskrbljuju naselje Velika Kapanica, opskrba vodom obavlja se s 2 cisterne.

Posljedice na život i zdravlje ljudi nalaze se u **kategoriji 3 – umjerene posljedice**.

## 6.1.5.2.2. Posljedice na gospodarstvo

**Tablica 32: Poplava - ocjena kategorije utjecaja na gospodarstvo**

Gospodarstvo			
Kategorija	Posljedice	Kriterij – štete u % proračuna JLP(R)S	Ocjena (x)
1	Neznatne	<1%	
2	Malene	1 – 5%	
3	Umjerene	5 – 15%	
4	Značajne	15 – 25%	
5	Katastrofalne	>25%	X

Odnose se na materijalnu i financijsku štetu u gospodarstvu. Šteta nastala od elementarne nepogode poplave, prikazana je u odnosu na proračun Općine.

Posljedice na gospodarstvo procijenjene su kroz štete na obrtnim sredstvima u poljoprivredi.

Šteta od poplava koja je uglavnom zahvatila poljoprivredne površine:

- 201413. godine – 11.279.984,62 kn/1.497.111,24 eura šteta od poplave na poljoprivrednim površinama, građevinskim objektima i infrastrukturnim objektima.

Posljedice na gospodarstvo nalaze se **u kategoriji 5 – katastrofalne posljedice**.

## 6.1.5.2.3. Posljedice na društvenu stabilnost i politiku

Ocjena posljedica definira se kao srednja vrijednost kategorija iz sljedećih tablica:

**Tablica 33: Poplava - ocjena kategorije utjecaja na društvenu stabilnost i politiku - oštećena kritična infrastruktura**

Društvena stabilnost i politika			
Oštećena kritična infrastruktura			
Kategorija	Posljedice	Kriterij – štete u % proračuna JLP(R)S	Ocjena (x)
1	Neznatne	<1%	
2	Malene	1 – 5%	
3	Umjerene	5 – 15%	
4	Značajne	15 – 25%	X
5	Katastrofalne	>25%	

**Tablica 34: Poplava - ocjena kategorije utjecaja na društvenu stabilnost i politiku - štete/gubici na građevinama od javnog društvenog značaja**

Društvena stabilnost i politika			
Štete/gubici na građevinama od javnog društvenog značaja			
Kategorija	Posljedice	Kriterij – štete u % proračuna JLP(R)S	Ocjena (x)
1	Neznatne	<1%	X
2	Malene	1 – 5%	
3	Umjerene	5 – 15%	
4	Značajne	15 – 25%	
5	Katastrofalne	>25%	

**Tablica 35: Poplava-ocjena kategorije utjecaja na društvenu stabilnost i politiku- prestanak funkcije kritične infrastrukture/objekata od javnog interesa za razdoblje duže od 10 dana**

Društvena stabilnosti i politika			
Prestanak funkcije kritične infrastrukture/objekata od javnog interesa za razdoblje duže od 10 dana			
Kategorija	Posljedice	Kriterij – štete u % proračuna JLP(R)S	Ocjena (x)
1	Neznatne	<1%	
2	Malene	1 – 5%	X
3	Umjerene	5 – 15%	
4	Značajne	15 – 25%	
5	Katastrofalne	>25%	

Posljedice za Društvenu stabilnost i politiku iskazuju se u materijalnoj šteti i to za štetu na kritičnoj infrastrukturi i šteti na građevinama od društvenog značaja.

Poplava ugrožava kritičnu infrastrukturu odnosno dolazi do poteškoća u funkcioniranju ceste Ž – 4218 u razdoblju od par sati.

**Tablica 36: Poplava - zbirna ocjena posljedica po društvenu stabilnost i politiku**

Društvena stabilnost i politika					
Zbirna ocjena kategorije posljedice velike nesreće					
Kategorija	Oštećena kritična infrastruktura	Oštećena kritična infrastruktura	Štete/gubici na građevinama od javno društvenog značaja	Prestanak rada kritične infrastrukture ili građevina od javno društvenog značaja na rok dulji od 10 dana	Zbirna ocjena (x)
1 Neznatne			X		
2 Malene				X	X
3 Umjerene					
4 Značajne		X			
5 Katastrofalne					

Ocjena posljedica definira se kao srednja vrijednost kategorije društvene stabilnosti i politike.

Posljedice na društvenu stabilnost i politiku nalaze se u **kategoriji 2 – malene posljedice**.

6.1.5.3. *Poplava, zbirna ocjena posljedica*

Tablica 37: Poplava, zbirna ocjena posljedica

Društvena stabilnost i politika				
Zbirna ocjena kategorije posljedice velike nesreće				
Kategorija	Život i zdravlje ljudi	Gospodarstvo	Društvena stabilnosti politika	Zbirna ocjena (x)
1 Neznatne				
2 Malene			X	
3 Umjerene	X			X
4 Značajne				
5 Katastrofalne		X		

Zbirno posljedice poplave ovise o posljedicama sva tri utjecaja na društvene vrijednosti i dobiju se kao srednja vrijednost kategorija život i zdravlje ljudi, gospodarstvo i društvena stabilnost i politika.

Zbirna ocjena posljedica poplave nalazi se u **kategoriji 3 – umjerene posljedice**.

6.1.5.4. *Podaci, izvori i metode izračuna*

Opisano u točki 3. Procjene rizika.

## 6.1.6. Utvrđivanje rizika preko matrice rizika

Grafički prikaz 12: Poplave, prikaz na matricama rizika

Katastrofalne	<i>Posljedice</i>	5	Yellow	Orange	Red	Red	Red
Značajne		4	Yellow	Orange	Red	Red	Red
Umjerene		3	Yellow	Orange	Orange	Orange	Orange
Malene		2	Green	Yellow	Yellow	Yellow	Yellow
Neznatne		1	Green	Green	Green	Green	Green
<b>Rizik</b>			1	2	3	4	5
<b>Vrlo visok</b>			Iznimno mala	Mala	Umjerena	Velika	Iznimno velika
<b>Visok</b>							
<b>Umjeren</b>							
<b>Nizak</b>							
Poplava -matrica rizika utjecaja na život i zdravlje ljudi							
Katastrofalne	<i>Posljedice</i>	5	Yellow	Orange	Red	Red	Red
Značajne		4	Yellow	Orange	Red	Red	Red
Umjerene		3	Yellow	Orange	Orange	Orange	Orange
Malene		2	Green	Yellow	Yellow	Yellow	Yellow
Neznatne		1	Green	Green	Green	Green	Green
<b>Rizik</b>			1	2	3	4	5
<b>Vrlo visok</b>			Iznimno mala	Mala	Umjerena	Velika	Iznimno velika
<b>Visok</b>							
<b>Umjeren</b>							
<b>Nizak</b>							
Poplava - matrica rizika utjecaja na gospodarstvo							
Katastrofalne	<i>Posljedice</i>	5	Yellow	Orange	Red	Red	Red
Značajne		4	Yellow	Orange	Red	Red	Red
Umjerene		3	Yellow	Orange	Orange	Orange	Orange
Malene		2	Green	Yellow	Yellow	Yellow	Yellow
Neznatne		1	Green	Green	Green	Green	Green
<b>Rizik</b>			1	2	3	4	5
<b>Vrlo visok</b>			Iznimno mala	Mala	Umjerena	Velika	Iznimno velika
<b>Visok</b>							
<b>Umjeren</b>							
<b>Nizak</b>							
Poplava - matrica rizika utjecaja na kritičnu infrastrukturu							
Katastrofalne	<i>Posljedice</i>	5	Yellow	Orange	Red	Red	Red
Značajne		4	Yellow	Orange	Red	Red	Red
Umjerene		3	Yellow	Orange	Orange	Orange	Orange
Malene		2	Green	Yellow	Yellow	Yellow	Yellow
Neznatne		1	Green	Green	Green	Green	Green
<b>Rizik</b>			1	2	3	4	5
<b>Vrlo visok</b>			Iznimno mala	Mala	Umjerena	Velika	Iznimno velika
<b>Visok</b>							
<b>Umjeren</b>							
<b>Nizak</b>							
Poplava-matrica rizika utjecaja na štete/gubitke na građevinama od javnog društvenog značaja							

Katastrofalne	<i>Posljedice</i>	5					
Značajne		4					
Umjerene		3					
Malene		2			X		
Neznatne		1					
<b>Rizik</b>			1	2	3	4	5
		<i>Vjerojatnost</i>					
Vrlo visok		Iznimno mala	Mala	Umjerena	Velika	Iznimno velika	
Visok							
Umjeren							
Nizak							

Katastrofalne	<i>Posljedice</i>	5					
Značajne		4					
Umjerene		3					
Malene		2			X		
Neznatne		1					
<b>Rizik</b>			1	2	3	4	5
		<i>Vjerojatnost</i>					
Vrlo visok		Iznimno mala	Mala	Umjerena	Velika	Iznimno velika	
Visok							
Umjeren							
Nizak							

Poplava -matrica rizika utjecaja na prestanak funkcije kritične infrastrukture/objekata od javnog interesa za razdoblje duže od 10 dana

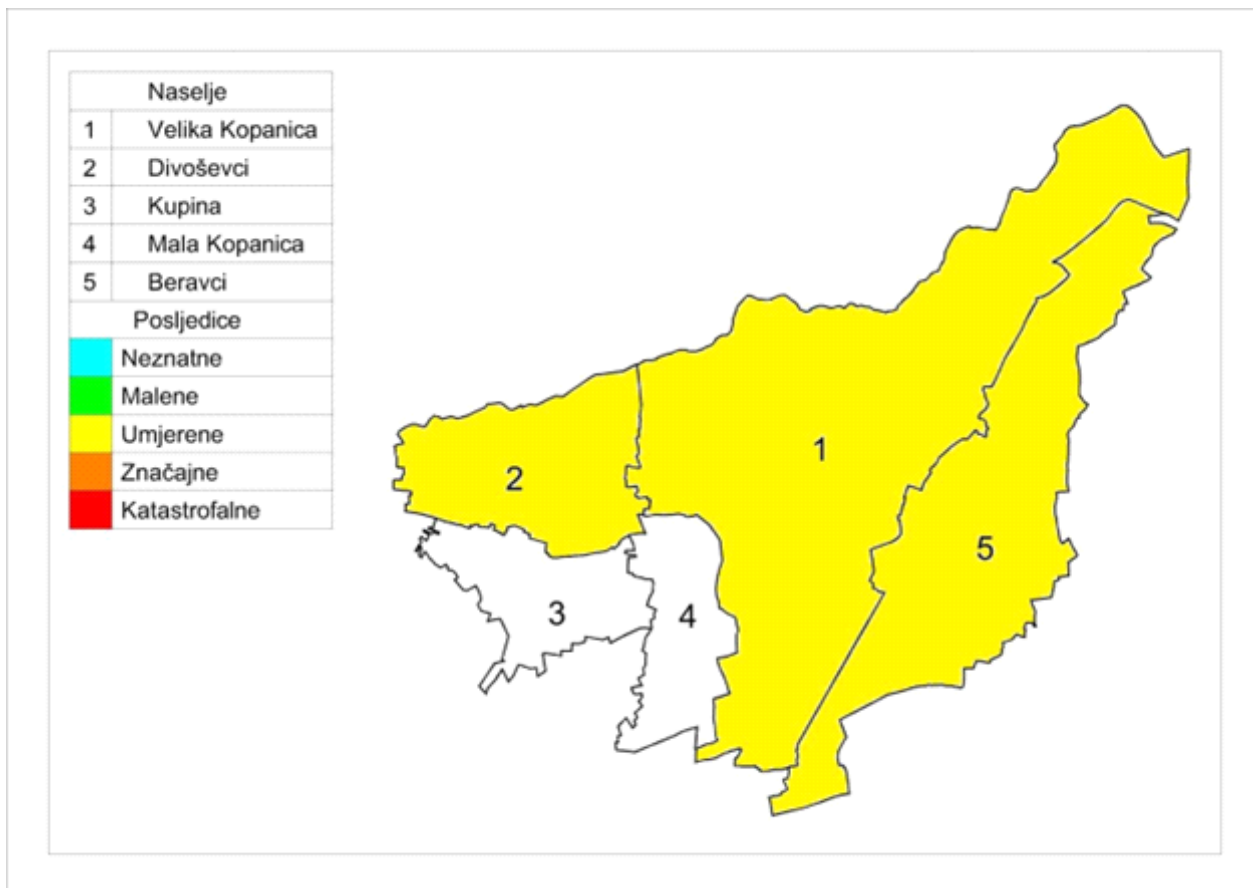
Poplava - zbirna matrica rizika društvena stabilnost i politika

Grafički prikaz 13: Poplava, zbirna matrica rizika

Katastrofalne	<i>Posljedice</i>	5					
Značajne		4					
Umjerene		3			X		
Malene		2					
Neznatne		1					
<b>Rizik</b>			1	2	3	4	5
		<i>Vjerojatnost</i>					
Vrlo visok		Iznimno mala	Mala	Umjerena	Velika	Iznimno velika	
Visok							
Umjeren							
Nizak							

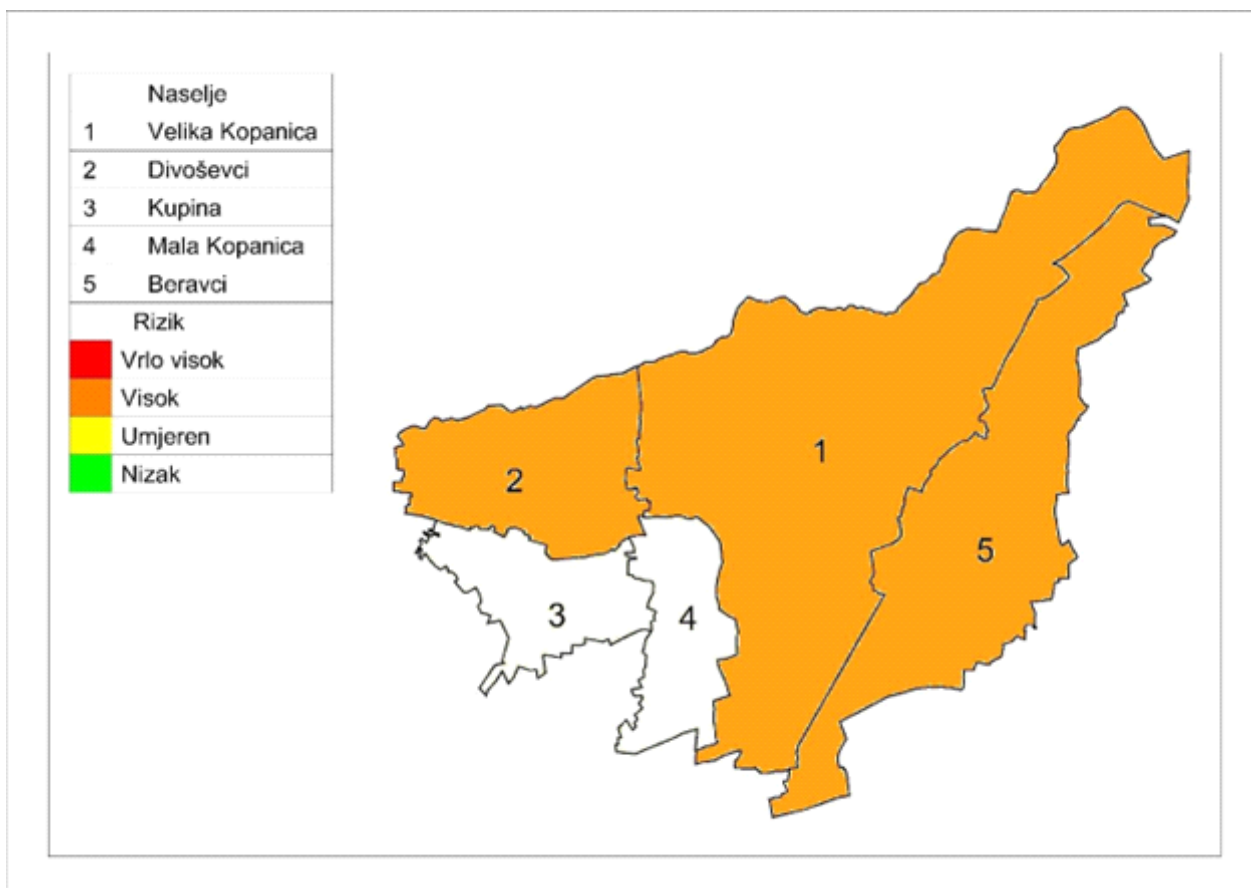
## 6.1.7. Karta prijetnje

Grafički prikaz 14: Poplava, karta prijetnje



## 6.1.8. Karta rizika

Grafički prikaz 15: Poplava, karta rizika



## 6.2. Potres

Naziv scenarija, rizik : Podrhtavanje tla izazvano potresom
Grupa rizika: Potres
Rizik: Štete na građevinama izazvane podrhtavanjem tla
Izvršitelji: Sukladno točki 10. Procjene rizika od velikih nesreća za područje Općine
Kratki opis scenarija:
<p>Brodsko-posavska županija, a time i područje Općine Velike Kopanice se nalazi u području RH koje karakterizira mala seizmička aktivnost s mogućim pojavom jakih potresa, što vjerno pokazuju seizmološke mikro karte za povratno razdoblje 100, 200 i 500 godina (karte su u prilogu). Seizmološka karta RH procjenjuje mogućnost potresa snage od 7° po EMS-98. Scenarij predviđa da će se intenzitet tog potresa i dogoditi.</p> <p>U ranim jutarnjim satima došlo je do podrhtavanja tla. Na prostoru se upravo događa potres. Stanovništvo se nalazi u svojim kućama.</p>

### 6.2.1. Utjecaj na kritičnu infrastrukturu

**Tablica 38: Prikaz utjecaja potresa na kritičnu infrastrukturu**

Utjecaj	Sektor kritične infrastrukture
X	Energetika (proizvodnja, uključivo akumulacije i brane, prijenos, skladištenje, transport energenata i energije, sustavi za distribuciju).
Ne	Promet (cestovni, željeznički, zračni, pomorski i promet unutarnjim plovnim putovima).
X	Vodno gospodarstvo (regulacijske i zaštitne vodne građevine i komunalne vodne građevine).
Ne	Financije (bankarstvo, burze, investicije, sustavi osiguranja i plaćanja).
X	Javne službe ( osiguranje javnog reda i mira, zaštita i spašavanje, hitna medicinska pomoć).
Ne	Komunikacijska i informacijska tehnologija (elektroničke komunikacije, prijenos podataka, informacijski sustavi, pružanje audio i audiovizualnih medijskih usluga)
X	Zdravstvo (zdravstvena zaštita, proizvodnja, promet i nadzor nad lijekovima)
Ne	Hrana ( proizvodnja i opskrba hranom i sustav sigurnosti hrane, robne zalihe)
Ne	Proizvodnja, skladištenje i prijevoz opasnih tvari ( kemijski, biološki, radiološki i nuklearni materijali)
Ne	Nacionalni spomenici i vrijednosti

### 6.2.2. Kontekst

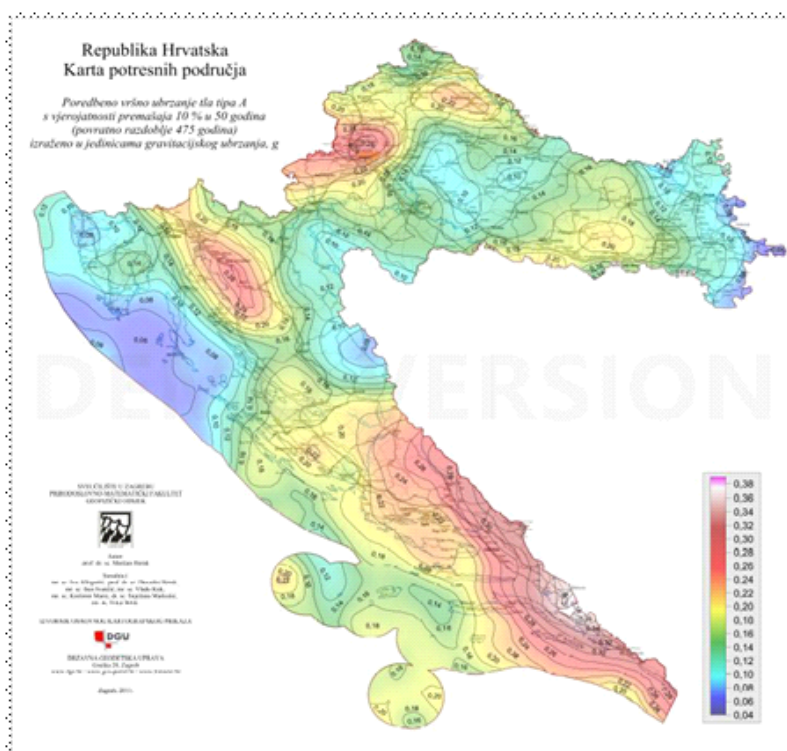
Potresom nazivamo vibriranje površinskih slojeva zemljine kore do kojih dolazi radi procesa koji se u njoj događaju. Osnovne su karakteristike potresa iznenadno događanje, a u većini slučajeva nije moguće predvidjeti tu pojavu, a posebice ne njen intenzitet.

Potresi kao elementarne nepogode prouzročene prirodnim događajem vjerojatno su najveći uzrok stradanja pučanstva i civilizacijskih tekovina. Potres karakterizira brzi nastanak, događaju se stalno i nastaju bez prethodnog upozorenja.

Parametri koji određuju seizmiku nekog područja:

- **hipocentar** (ili žarište) potresa je geometrijska točka ili bolje rečeno područje u unutarnjosti zemlje u kojem dolazi do poremećaja i od kuda se prostiru valovi potresa; hipocentar je određen geografskim koordinatama i podacima o dubini,
- **epicentar** potresa je projekcija hipocentra na površinu zemlje (točka na površini koja je najbliža hipocentru),
- **intenzitet potresa** je učinak potresa na površini zemlje na zahvaćenom i promatranom području (u epicentru),
- **magnituda potresa** pokazuje kakve je jačine bio potres u njegovom žarištu u unutarnjosti zemlje (u hipocentru).

Grafički prikaz 16: Seizmološka karta horizontalnih akceleracija u povratnom razdoblju 475 godina



Izvor: Seizmološka služba – Geofizički zavod PMF-a, Zagreb

Najnovija podjela se oslanja na podnošenje horizontalne akceleracije, pa se za Općinu zahtjeva podnošenje akceleracije od 0,10 g (jedinica gravitacijskog ubrzanja).

U naseljenim mjestima potresi uzrokuju razaranja i rušenja, a u određenim slučajevima požare, eksplozije i sl. Pored toga treba računati i s oštećenjem komunalnih instalacija, oslobađanju otrovnih tvari iz proizvodnih pogona i skladišta. Osim toga, općenito dolazi i do poremećaja u cjelokupnom društvenom životu.

Stambene građevine stare izvedbe sa zidovima od cigle, drvenim stropovima ili stropovima od „viklera" s popunom od blata biti će ozbiljno oštećene.

Novije stambene zgrade izvedene od cigle s polumontažnim stropom, armirano-betonskim nadvojima i horizontalnim serklažima neće biti ozbiljno oštećene. Moguće su pojave pukotina i oštećenja dimnjaka, a rijetko i rušenje pojedinih slabijih nenosivih pregradnih zidova.

Javni i gospodarski objekti uglavnom su novije izvedbe u kojima se također očekuju samo manja oštećenja, jer su kod njih već primijenjene mjere zaštite od potresa 7o seizmičkog intenziteta.

Mogući su i naknadni požari zbog kratkih spojeva na instalacijama i prisutnim jakim izvorima paljenja – primjerice štednjacima na drva. Stanovnici u takvim zgradama mogu biti ozbiljno ozlijeđeni.

Ne očekuju se ljudske žrtve niti ozbiljnije ozljede zbog potresa, ali mogu nastati ozljede uzrokovane panikom.

#### 6.2.2.1. Ugroženo područje

Ugroženo područje je teritorij cijele Općine Velike Kopanice.

#### 6.2.2.2. Stanovništvo

**Tablica 39: Popis naseljenih mjesta sa brojem stanovnika**

Naselja:	Broj stanovnika:
1. BERA VCI	611
2. DIVOŠEVCI	262
3. KUPINA	206
4. MALAKOPANICA	130
5. VELIKAKOPANICA	1.412
<b>Ukupno:</b>	<b>2.621</b>

Izvor: Državni zavod za statistiku, Popis stanovništva 2021.

### *6.2.2.3. Tektonski i seizmološki podatci, izgrađena područja, vrste i starost građevina, vrsta i količina građevinskog otpada*

Savska potolina je produkt dubokih usporednih rasjeda tzv. „lineamentata" i njime je uvjetovan današnji smjer toka rijeke Save. Ovo područje je, u stvari, duboki tektonski jarak nastao postupnim spuštanjem duž rasjeda, uglavnom smjera zapad-istok.

U tektonskom smislu, Savska potolinska tektonska jedinica ima formu asimetrične sinklinale ispunjene neogenim naslagama. U graničnom području Savske potoline i Dilj gore-Požeške gore geofizički su ustanovljena dva paralelna duboka rasjeda smjera zapad-istok. U miocenu je došlo do spuštanja Savske potoline koje se nastavilo u pliocenu duž mobilne rasjedne zone.

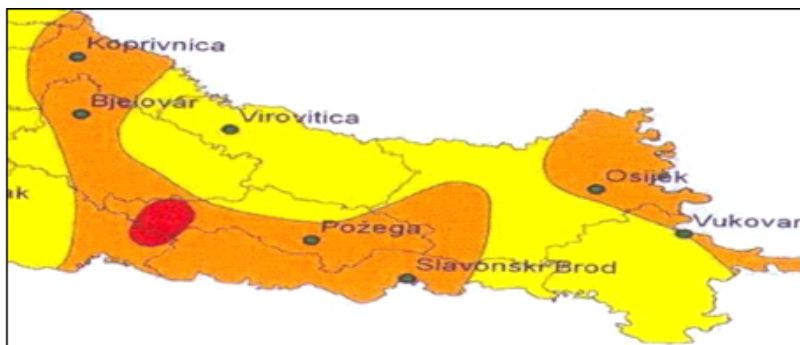
Potresi se najčešće javljaju na sjecištima rasjeda i u zonama horizontalnih pomaka tektonskih cjelina i blokova<sup>14</sup>. Na temelju navedenog određene su površine maksimalnih intenziteta potresa, koje je za područje Općine Velike Kopanice VII<sup>o</sup> prema MCS ljestvici.

U naseljenom mjestu Velika Kopanica, obiteljske kuće su u nizu s obje strane prometnice i jednokatnice, prosječne starosti 20 - 40 godina. Obiteljske kuće i prateći gospodarski objekti izgrađeni su od opeke, sa stropom i krovnom konstrukcijom od drvenih greda. Svaka obiteljska kuća ima vlastiti kolni prilaz. Kuće su međusobno odvojene okućnicama u kojima su sagrađeni gospodarski objekti, a između njih postoji odgovarajuća udaljenost pa se smanjuje mogućnost većih urušavanja pri potresu. Izuzetak čini stambeni-poslovni objekt sa 6 stambenih jedinica.

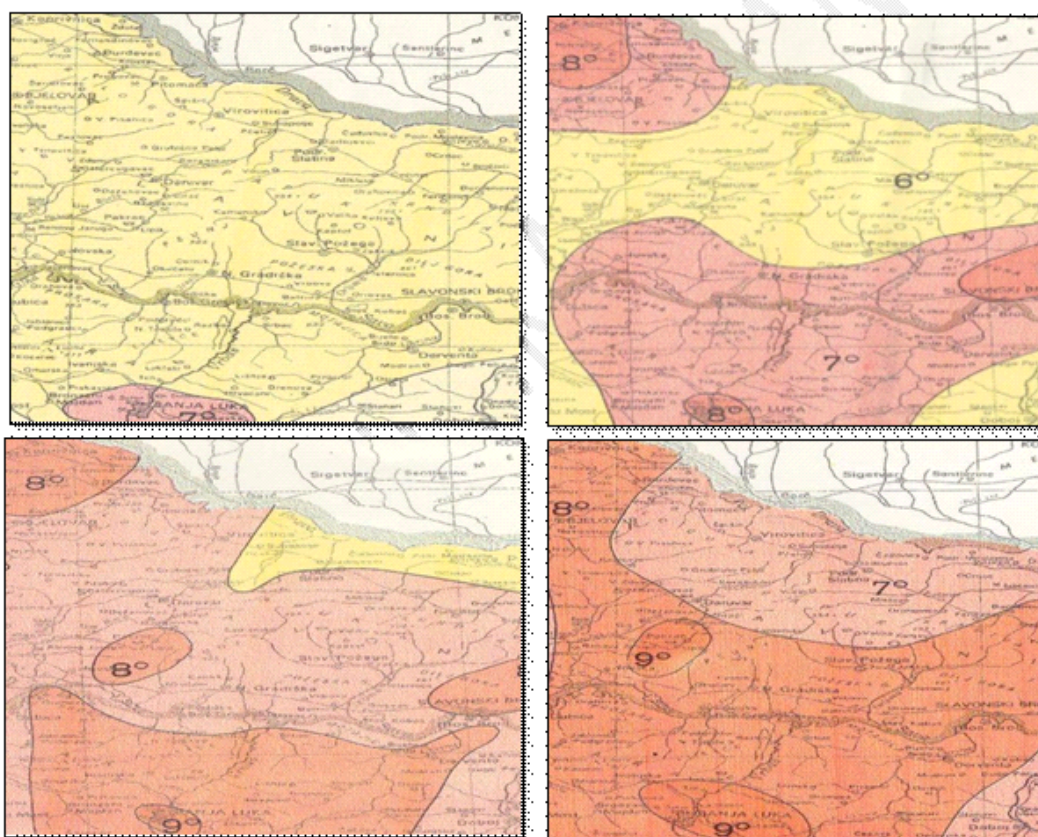
Seizmičnosti nekog područja moguće je definirati kao skup obilježja potresa u vremenu i u prostoru.

Područje Općine Velike Kopanice spada u zonu seizmičnosti 7<sup>o</sup> stupnja MSK ljestvice. U nastavku su karte na kojima su prikazani maksimalni intenziteti očekivanih potresa izraženi u stupnjevima MSK-64 (Medvedev-Sponheuer-Karnik) ljestvice sa vjerojatnošću pojave 63% za povratna razdoblja 50, 100, 200 i 500 godina.

Grafički prikaz 17: Seizmološka karta



Grafički prikaz 18: Seizmološka karta za povratni period za razdoblje 50, 100, 200 i 500 godina



Izvor podataka: Seizmološka služba – Geofizički zavod PMF-a, Zagreb

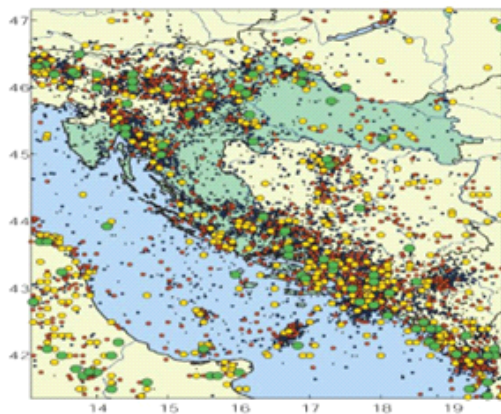
Sukladno podacima o epicentrima i intenzitetima potresa u zadnjih 100 godina, na području Općine Velike Kapanice nisu zabilježeni potresi snažniji od 7o MSK ljestvice.

Postojeća naselja u Općini realizirana su u formi ruralne urbane tipologije „ušorenog“ načina izgradnje, bez veće dubine i širine mreže ulica, pri čemu pojedine građevinske čestice osim stambenog obuhvaćaju i gospodarski dio, te iste predstavljaju veća ili manja obiteljska gospodarstva.

Sama stambena izgradnja provedena je kao individualna objektima pretežite veličine 8x10 m do 10x12 m uglavnom kao stambeno samostojeći obiteljski objekti, dijelom priljubljeni uz bočni rub građevne čestice i javnu prometnu površinu najčešće prizemne visine, a samo izuzetno kao katnice. Stražnji dio građevinskih čestica obuhvaća gospodarske i pomoćne građevine odnosno radne prostore uz određenu poslovnu ili servisno-zanatsku aktivnost pojedinog domaćinstva.

Na području Općine postoji veći dio obiteljskih kuća starijeg datuma izgradnje, koje bi u slučaju potresa pretrpjele najveća oštećenja.

**Tablica 40: Epicentri potresa u posljednjih 100 godina**



Grad / mjesto	$\varphi$ (° N)	$\lambda$ (° E)	Čestine intenziteta (° MSK)			
			V	VI	VII	VIII
Slavonski Brod	45.162	18.024	15	4	2	1

Učestalost intenziteta potresa prikazana u tablici podatci su za Grad Slavonski Brod, kao najbliže mjesto (ne postoje podatci za Općinu Velika Kopanica). Podatci se odnose na razdoblje od 1879. do 2003. godine.

Izvor podataka: Seizmološka služba – Geofizički zavod PMF-a, Zagreb

<b>V<sup>0</sup> Jak</b>	Potres osjeti većina ljudi u zgradama, mnogi na otvorenom. Mnogu se bude. Pojedinci bježe na otvoren prostor. Životinje se uznemire. Tresu se čitave zgrade. Jako se nižu predmeti koji vise. Slike se pomoću s mjesta. U rijetkim slučajevima ure njihalice se zaustavljaju. Nestabilni predmeti mogu se prevnuti ili pomaknuti. Pritvorena vrata i prozori se otvaraju i ponovo zalupe. Iz punih otvorenih posuda prelijeva se tekućina. Trešnja je jaka, ponekad podsjeća na pad teškog predmeta unutar zgrade. Moguća su oštećenja 1. stupnja na pojedinim zgradama tipa A. U nekim slučajevima mijenja izdašnost izvora.
<b>VP Lagane štete</b>	Potres osjeti većina ljudi i unutar zgrade i na otvorenom. Mnogi ljudi u zgradama se uplaše i bježe na otvoreno. Pojedinci gube ravnotežu. Domaće životinje bježe iz nastambi. U rijetkim slučajevima može se razbiti posuđe i drugi stakleni predmeti, knjige padaju. Moguće je pomicanje teškog namještaja; mala zvona mogu zazvoniti. Oštećenja 1. stupnja na pojedinim zgradama tipa B i na mnogim zgradama tipa A. Na pojedinim zgradama tipa A oštećenja 2. stupnja. U pojedinim slučajevima u vlažnom tlu moguće su pukotine širine do 1 cm; u brdskim predjelima pojedini slučaj odrona. Primjećuju se promjene izdašnosti izvora i razine vode u zdencima.
<b>VIP Oštećenja zgrada</b>	Većina ljudi se prestraši i bježi na otvoreno. Mnogu se teško održavaju na nogama. Trešnju osjete osobe koje se voze u automobilu. Zvone velika zvona. U mnogim zgradama tipa C oštećenja 1. stupnja; u mnogim zgradama tipa B, oštećenja 2. stupnja. U mnogim zgradama tipa A oštećenja 3. stupnja, u pojedinim četvrtog. U pojedinim slučajevima odroni cesta na strmim kosinama; mjestimično pukotine u cestama i kamenim zidovima. Na površini vode stvaraju se valovi; voda se zamuti od izdizanja mulja. Promjena izdašnosti izvora i razine vode u zdencima. U pojedinim slučajevima stvaraju se novi ili nestaju postojeći izvori vode. Pojedini slučajevi odrona na pješćanim ili šljunčanim obalama rijeka.
<b>VIIIP Razorna oštećenja zgrada</b>	Opći strah i pojedinačno panika; uznemirenost osjećaju osobe u automobilima u pokretu. Ponegdje se lome grane i stabla. I teži namještaj se ponekad pomoće. Neke viseće svjetiljke su oštećene. U mnogim zgradama tipa C oštećenja 2. stupnja, u pojedinim 3. stupnja. U mnogim zgradama tipa B oštećenja 3. stupnja, u pojedinim 4. stupnja. U mnogim zgradama tipa A oštećenja 4. stupnja, u pojedinim 5. stupnja. Spomenici i kipovi se pomiču. Nadgrobni kameni se prevrću. Ruše se kamene ograde. Malo odroni u udubljenjima i na nasipima cesta sa strmim nagibom; pukotine u tlu dosežu nekoliko centimetara. Stvaraju se novi bazeni vode. Ponekad se presušni zdenci pune vodom ili postojeći presušuju. U mnogim slučajevima mijenja se izdašnost izvora i razina vode u zdencima.

**Tablica 42: Nastanjeni stanovi Brodsko-posavske županije prema godini gradnje**

Ime grada ili općine	Vrsta zgrade	Ukupan broj stanova	prije 1919.	1919. – 1945.	1946. – 1960.	1961. – 1970.	1971. – 1980.	1981. – 1990.	1991. – 2000.	2001. – 2010.	2011. – 2015.	2016. i kasnije	nepoznato	Broj kućanstava	Broj članova kućanstava
Velika Kopanica	Stanovi ukupno	890	13	29	73	127	169	175	121	107	37	36	3	890	2.621

Izvor: Brodsko-posavska županija

Poznajući vrijeme izgradnje pojedinih skupina stanova može donijeti grubi zaključak o njihovoj seizmičkoj otpornosti te učinku potresa.

**Tablica 43: Seizmička otpornost i učinak potresa**

Tip A	zgrade od neobrađenog kamena, seoske građevine, kuće od nepečene opeke, kuće od nabijene gline	građevine zidane do 1920. godine	Stropne i zidne konstrukcije isključivo od drveta
Tip B	zgrade od opeke, građevine od krupnih blokova, građevine s drvenom konstrukcijom, građevine iz tesanog prirodnog kamena.	građevine zidane od 1920 do 1945. godine	Postupno primjenjivi armiranobetonski stropovi
		građevine zidane od 1946 do 1964. godine	armiranobetonski monolitni stropovi polu montažnih tipova ili izvedeni na licu mjesta.
Tip C	zgrade s armiranobetonskim i čeličnim skeletom, krupno panelne zgrade, dobro građene drvene zgrade.	građevine zidane od 1965 do 1984. godine	zidane se zgrade sustavno grade s horizontalnim i vertikalnim serklažima, a zgrade kolektivnog stanovanja s armiranobetonskim nosivim sustavom, koji je izgrađen prema odredbama seizmičkih propisa iz 1964. godine
		građevine zidane nakon 1985. godine	zgrade s horizontalnim i vertikalnim serklažima, a zgrade kolektivnog stanovanja s armiranobetonskim nosivim sustavom,

Izvor: Procjena ugroženosti Republike Hrvatske od prirodnih i tehničko tehnoloških katastrofa i velikih nesreća, 2010.

**Tablica 44: LJESTVICA MAKRO SEIZMIČKOG INTENZITETA MCS;  
Posljedice potresa po seizmičkim zonama za stambene, javne, industrijske i druge objekte  
korištenjem MCS skale (postotak oštećenosti građevina)**

Tipovi građevina		Kvantitativne karakteristike		Klasifikacija oštećenja		Ustrojstvo ljestvice
Tip A	zgrade od neobrađenog kamena, seoske građevine, kuće od nepečene opeke, kuće od nabijene gline	Pojedini, malo, rijetki	10%	1. stupanj	lagana oštećenja – sitne pukotine u žbuci i otpadanje manjih komada žbuke	Ljudi i njihova okolina
				2. stupanj	umjerena oštećenja – male pukotine u zidovima, otpadanje većih komada žbuke, klizanje krovnog crijepa, pukotine u dimnjacima, otpadanje dijelova dimnjaka	Građevine
Tip B	zgrade od opeke, građevine od krupnih blokova, građevine s drvenom konstrukcijom, građevine iz tesanog prirodnog kamena	Mnogi	20-50%	3. stupanj	teška oštećenja – široke i duboke pukotine u zidovima, rušenje dimnjaka	Priroda
				4. stupanj	razorna oštećenja – otvori u zidovima, rušenje dijelova zgrade, razaranje veza među pojedinim dijelovima zgrade, rušenje unutrašnjih zidova i zidova ispune	
Tip C	zgrade s armiranobetonskim i čeličnim skeletom, krupnopanelne zgrade, dobro građene drvene zgrade	Većina	60%	5. stupanj	potpuno rušenje – potpuno rušenje građevina	

**Tablica 45: Zastupljenost tipova građevina na području Općine**

JLS	Ukupan broj objekata	% zastupljenosti tipova građevina		
		TIP "A"*	TIP "B"	TIP "C"
Općina Velika Kopanica	890	16	229	645

\*ovoj kategoriji dodan je postotak nepoznate gradnje

Izvor : Kombinirani podatci Državnog zavoda za statistiku i podataka iz prethodnih tablica

Tablica 46: Broj stambenih objekata prema tipu građevine stupnju oštećenja

Općina	TIP "A"			TIP "B"			TIP "C"		
	Br. objekata „A“	4 °/20-50% razorna oštećenja – otvori u zidovima, rušenje dijelova zgrade	5 °/10% potpuno rušenje	Br. objekata „B“	3°/20-50% teška oštećenja – široke i duboke pukotine u zidovima, rušenje dimnjaka	4 °/10% razorna oštećenja – otvori u zidovima, rušenje dijelova zgrade	Br. objekata „C“	2 °/20-50% umjerena oštećenja – male pukotine u zidovima	3 °/10% teška oštećenja – široke i duboke pukotine u zidovima, rušenje dimnjaka
Velika Kopanica	16	8	2	229	115	23	645	323	65

Izvor: Kombinirani podatci Seizmološke službe – Geofizičkog zavoda PMF-a, Zagreb Državnog zavoda za statistiku i podataka iz prethodnih tablica

Očekuje se potpuno rušenje dva objekta, 8 objekta tipa A se neće isplatiti popravljati jer će doživjeti teška konstruktivna oštećenja, dok će se ostale objekte toga tipa vrlo brzo moći staviti u upotrebu jer će doživjeti minimalna oštećenja. Veći dio građevina podložnih 3. stupnju oštećenja neće se isplatiti popravljati.

23 objekta tipa B pretrpjeti će razorna oštećenja i neće više biti sigurni za stanovanje. Njih 115 pretrpjeti će teška oštećenja i tek nakon utvrđivanja eventualne narušene statike moći će se reći da li su sigurni za stanovanje.

65 objekta tipa C pretrpjeti će teška oštećenja i oni će trebati veće i dugotrajnije popravke. Dok 323 objekata ovog tipa imati će umjerena oštećenja. Ovi objekti bi se mogli vrlo brzo staviti u upotrebu jer će doživjeti vrlo mala oštećenja.

Mogući su i naknadni požari zbog kratkih spojeva na instalacijama i prisutnim jakim izvorima paljenja – primjerice štednjacima na drva. Stanovnici u takvim zgradama mogu biti ozbiljno ozlijeđeni.

Ne očekuju se ljudske žrtve niti ozljede zbog potresa, ali mogu nastati ozljede radi panike, što se rješava planiranom evakuacije na mjestima boravka većeg broja osoba.

Novije stambene zgrade izvedene od cigle s polumontažnim stropom, armirano-betonskim nadvojjima i horizontalnim serklažima neće biti ozbiljno oštećene. Moguće su pojave pukotina i oštećenja dimnjaka, a rijetko i rušenje pojedinih slabijih nenosivih pregradnih zidova.

Javni i gospodarski objekti uglavnom su novije izvedbe u kojima se također očekuju samo manja oštećenja, jer su kod njih već primijenjene mjere zaštite od potresa 70 seizmičkog intenziteta.

Rizik od potresa obrađuje se na državnoj razini i prikazuje se s privremenom seizmološkom kartom seizmoloških područja za povratna razdoblja 50, 100, 200, 500 i više godina. Sukladno seizmološkom riziku trebale bi biti izgrađene građevine s odgovarajućom seizmičkom otpornošću, dakle otpornošću na potres.

Montažne i kratkovjeke građevine mogu se izvoditi za rizik povratnog razdoblja 50 godina, u kojem periodu se ne očekuju jaki potresi, pa i građevine mogu biti manje seizmičke otpornosti.

Obiteljske, stambene i slične građevine mogu se uobičajeno izvoditi za stogodišnji, odnosno povratni rizik od 200 godina pa su i zahtjevi za seizmičkom otpornošću veći. Najnovija podjela oslanja se na akceleracije, pa je za njih mjerodavno da podnesu horizontalne akceleracije od 0,1g prema povratnom periodu A075 (tip podloge čvrsta stijena – da se navedeno ubrzanje potresa u odnosu na iznos gravitacije neće premašiti za više od 10% u bilo kojem intervalu od 10 godina unutar povratnog razdoblja od 95 godina.

Visoki objekti i javni objekti gdje se okuplja veliki broj ljudi moraju zadovoljiti povratni rizik za 500 godina pa seizmička otpornost građevina na području Općine mora podnijeti potrese 8° seizmičkog intenziteta. Najnovija podjela se oslanja na podnošenje horizontalne akceleracije, pa se za općinu Velika Kopanica zahtjeva podnošenje akceleracije od 0,10 g (gravitacijsko ubrzanje).

#### 6.2.2.4. Procjena količine građevinskog otpada

Količina građevinskog otpada važna je da bi se dimenzioniralo i odredilo područje gdje će taj otpad biti privremeno pohranjen. Otpad će se proračunati metodom koju upotrebljava US Army Corps of Engineers (USACE).

Prethodnom procjenom je utvrđeno da će na području općine Velike Kopanice biti oštećeno 213 objekata sa oštećenjima 3 i 4 stupnja, koji su uglavnom jednokatni objekti.

Koristeći prethodno naznačenu metodu za izračun količine građevinskog otpada:

Jedan prizemni objekt prosječnih dimenzija 8m(D)X8m(Š)X6m(V) ima:

$$(D \cdot \text{Š} \cdot V) / 0,02 / 27 = \_\_\_ \cdot 0,77 \text{m}^3 \cdot 0,33 = \_\_\_\_\_ \text{m}^3 \text{ građevinskog otpada}$$

Pa prema navedenom izračunu proizlazi da jedan objekt ima:

$$(8 \cdot 8 \cdot 6) / 0,02 / 27 = 711,11 \cdot 0,77 \cdot 0,33 = 180,69 \text{ m}^3 \text{ otpada}$$

Izračunom je dobiveno da na jednom objektu nastaje 180,69 m<sup>3</sup> građevinskog otpada. Za 213 objekta ukupna količina građevinskog otpada iznosi 38486 m<sup>3</sup>.

Od ove količine USACE predviđa da će 30% biti drvena građa koja se kasnije može lako reciklirati. Od ostalih 70% predviđa se da je 42% gorivi materijal koji zahtjeva sortiranje, 43% građevinski otpad (kamen, beton žbuka) i 15% metal.

Dakle od ukupno 38486 m<sup>3</sup> biti će 11546 m<sup>3</sup> drvene građe, 11315 m<sup>3</sup> gorivog materijal, 11585 m<sup>3</sup> građevinskog otpada i 4041 m<sup>3</sup> metala.

Za naznačenu količinu otpada potrebno je predvidjeti područje za privremeno deponiranje materijala veličine 25657,98 m<sup>2</sup>.

### 6.2.3. Uzrok

#### 6.2.3.1. Razvoj događaja koji prethodi velikoj nesreći

Potres se javlja iznenada bez ikakvih prethodnih upozorenja.

#### 6.2.3.2. Okidač koji je uzrokovao veliku nesreću

Područje Općine Velike Kopanice pogodio je potres s akceleracijom od 0,10 g.

To bi značilo da je područje općine pogodio potres od 7o po EMS-98 ljestvici.

### 6.2.4. Opis događaja

U kontekstu su opisane posljedice pojave potresa 7opo EMS-98 ljestvici. Posljedice će se dodatno obraditi i opisati ispod utvrđenih posljedica kroz slijedeće kategorije:

- Život i zdravlje ljudi
- Gospodarstvo
- Društvena stabilnost i politika

### 6.2.5. Matrice rizika

#### 6.2.5.1. Vjerojatnost događaja

Takav događaj je zabilježen prije 100 godina pa je sljedeća kategorija vjerojatnosti:

**Tablica 47: Potres - određivanje vjerojatnosti događaja**

Kategorija	Kvalitativna	Vjerojatnost/frekvencija		Ocjena kategorije vjerojatnosti
		Vjerojatnost	Frekvencija	
1	Iznimno mala	<1%	1 događaj u 100 godina i rjeđe	<b>X</b>
2	Malene	1 – 5%	1 događaj u 20 do 100 godina	
3	Umjerena	5 – 50%	1 događaj u 2 do 20 godina	
4	Velika	51 – 98%	1 događaj u 1 do 2 godina	
5	Iznimno velika	>98%	1 događaj godišnje ili češće	

## 6.2.5.2. Posljedice

## 6.2.5.2.1. Posljedice na život i zdravlje ljudi

**Tablica 48: Potres - ocjena kategorije utjecaja na život i zdravlje ljudi**

Život i zdravlje ljudi			
Kategorija	Posljedice	Kriterij % osoba JLP(R)S	Ocjena (x)
1	Neznatne	<sup>15</sup> 6<0,001	
2	Malene	0,001 – 0,0046	
3	Umjerene	0,0047 – 0,011	
4	Značajne	0,012 – 0,035	
5	Katastrofalne	0,036 ili više	<b>X</b>

Procjena stupnja oštećenja zgrada i broja stanovnika u njima omogućuje procjenjivanje broja ozlijeđenih i poginulih stanovnika. Veći stupanj oštećenja građevine upućuje i na veći rizik od ozljeđivanja, pa se pri pojavi potresa od 7<sup>←</sup> po EMS-98 u jutarnjim satima (pretpostavlja se da su svi stanovnici u kućama) može računati na:

- 2 smrtno stradala osoba,
- 26 osoba s težim ozljedama koje zahtijevaju bolničko liječenje,
- 262 osoba s lakšim ozljedama koje može zbrinuti prva pomoć ili ambulanta obiteljske medicine.

Posljedicom potresa bilo bi izloženo oko 50% stanovništva (1 310 osoba). Pri potresu od 7 po EMS-98 ukupno bi stradala 290 osoba (smrtno stradali, teško ranjeni, lako ranjeni).

Sukladno mjerilima posljedica po život i zdravlje smatramo sljedeću kategoriju posljedica u slučaju potresa.

Posljedice na život i zdravlje ljudi nalaze se u **kategoriji 5 – katastrofalne posljedice**.

## 6.2.5.2.2. Posljedice na gospodarstvo

**Tablica 49: Potres - ocjena kategorije utjecaja na gospodarstvo**

Gospodarstvo			
Kategorija	Posljedice	Kriterij – štete u % proračuna JLP(R)S	Ocjena (x)
1	Neznatne	<1%	
2	Malene	1 – 5%	
3	Umjerene	5 – 15%	<b>X</b>
4	Značajne	15 – 25%	
5	Katastrofalne	>25%	

Gubici u gospodarstvu u slučaju potresa ne odnose se samo na dane liječenja i dane bolovanja, nego će on uzrokovati veliku materijalnu štetu na građevinama i objektima . Potres jačine 7o po EMS-98 ljestvice na stambenom fondu izazvao bi sljedeće posljedice:

Ukupno će biti oštećeno 213 objekata(oko 24% od svih objekata) od toga su :

- Tipa „A" 10 objekata - totalna šteta ili gotovo totalna šteta,
- Tipa „B" 138 objekata – teška oštećenja,
- Tipa „C" 65 objekata – umjerena oštećenja.

Ukupne štete na stambenom fondu dobile su se prema izračunu: „ broj ugroženih objekta\*m2\*prosječna cijena radova" pa bi iznosile :

- za građevine koje se moraju potpuno obnavljati uz pretpostavku da imaju pravo obnove na prosječno 50 m2 po obitelji –  $10 \times 226,3 \times 50 = 113\ 150,00$  eura,
- za građevine njih 138 koje se mogu popraviti uz prosječno pravo nužnog popravka od 50 m2 i cijenu od 15% obnove kuće ukupna šteta je 234 220,5 eura,
- za najmanje popravke 65 građevine uz isto pravo popravka od 50 m2 po obitelji i 5% ukupne cijene obnove cijele kuće ukupni trošak je 36 773,75 eura.

Štete u gospodarstvu iznose oko 8% proračuna Općine.

Posljedice na gospodarstvo nalaze se u **kategoriji 3 – umjerene posljedice**16.

#### 6.2.5.2.3. Posljedice na društvenu stabilnost i politiku

Ocjena posljedica definira se kao srednja vrijednost kategorija iz sljedećih tablica:

**Tablica 50: Potres-ocjena kategorije utjecaja na društvenu stabilnost i politiku- oštećena kritična infrastruktura**

Društvena stabilnost i politika			
oštećena kritična infrastruktura			
Kategorija	Posljedice	Kriterij – štete u % proračuna JLP(R)S	Ocjena (x)
1	Neznatne	<1%	
2	Malene	1 – 5%	X
3	Umjerene	5 – 15%	
4	Značajne	15 – 25%	
5	Katastrofalne	>25%	

Tablica 51: Potres-ocjena kategorije utjecaja na društvenu stabilnost i politiku- štete/gubici na građevinama od javnog društvenog značaja

Društvena stabilnost i politika			
Štete/gubici na građevinama od javnog društvenog značaja			
Kategorija	Posljedice	Kriterij – štete u % proračuna JLP(R)S	Ocjena (x)
1	Neznatne	<1%	X
2	Malene	1 – 5%	
3	Umjerene	5 – 15%	
4	Značajne	15 – 25%	
5	Katastrofalne	>25%	

Tablica 52: Potres -ocjena kategorije utjecaja na društvenu stabilnost i politiku- prestanak funkcije kritične infrastrukture/objekata od javnog interesa za razdoblje duže od 10 dana

Društvena stabilnost i politika			
prestanak funkcije kritične infrastrukture/objekata od javnog interesa za razdoblje duže od 10 dana			
Kategorija	Posljedice	Kriterij – štete u % proračuna JLP(R)S	Ocjena (x)
1	Neznatne	<1%	
2	Malene	1 – 5%	X
3	Umjerene	5 – 15%	
4	Značajne	15 – 25%	
5	Katastrofalne	>25%	

Tablica 53: Potres-zbirna ocjena posljedica po društvenu stabilnost i politiku

Društvena stabilnost i politika				
Zbirna ocjena kategorije posljedice velike nesreće				
Kategorija	Oštećena kritična infrastruktura Oštećena kritična infrastruktura	Štete/gubici na građevinama od javno društvenog značaja	Prestanak rada kritične infrastrukture ili građevina od javno društvenog značaja na rok dulji od 10 dana	Zbirna ocjena (x)
1 Neznatne		X		
2 Malene	X		X	X
3 Umjerene				
4 Značajne				
5 Katastrofalne				

Građevine od javnog značaja i objekti kritične infrastrukture neće pretrpjeti značajna oštećenja izazvana potresom je su izgrađene da podnesu potres snage 7o EMS-98 ljestvice. Poteškoće su moguće u osiguravanju normalnog funkcioniranja kritične infrastrukture, a štete se uglavnom odnose na manje popravke te čišćenje tih objekata.

Doći će do otkaza opskrbe električnom energijom i vodom za stanovnike koji se opskrbljuju vodom iz cjevovoda u trajanju od nekoliko sati do nekoliko dana (oko 10 dana). Ugroženo bi bilo oko 1 157 stanovnika što je oko 44% od ukupnog stanovništva.

S obzirom da je materijalna šteta na kritičnoj infrastrukturi i objektima od javnog društvenog značaja neznatna, ukupna kategorija je srednja vrijednost kategorija štete na objektima kritične infrastrukture, štete na objektima od javnog društvenog značaja i prestanka rada kritične infrastrukture na rok dulji od 10 dana.

Posljedice na društvenu stabilnost i politiku nalaze se u **kategoriji 2 – malene posljedice**.

## 6.2.5.3. Potres, zbirna ocjena posljedica

Tablica 54: Potres-zbirna ocjena posljedica

Društvena stabilnost i politika				
Zbirna ocjena kategorije posljedice velike nesreće				
Kategorija	Život i zdravlje ljudi	Gospodarstvo	Društvena stabilnosti politika	Zbirna ocjena (x)
1 Neznatne				
2 Malene			X	
3 Umjerene		X		X
4 Značajne				
5 Katastrofalne	X			

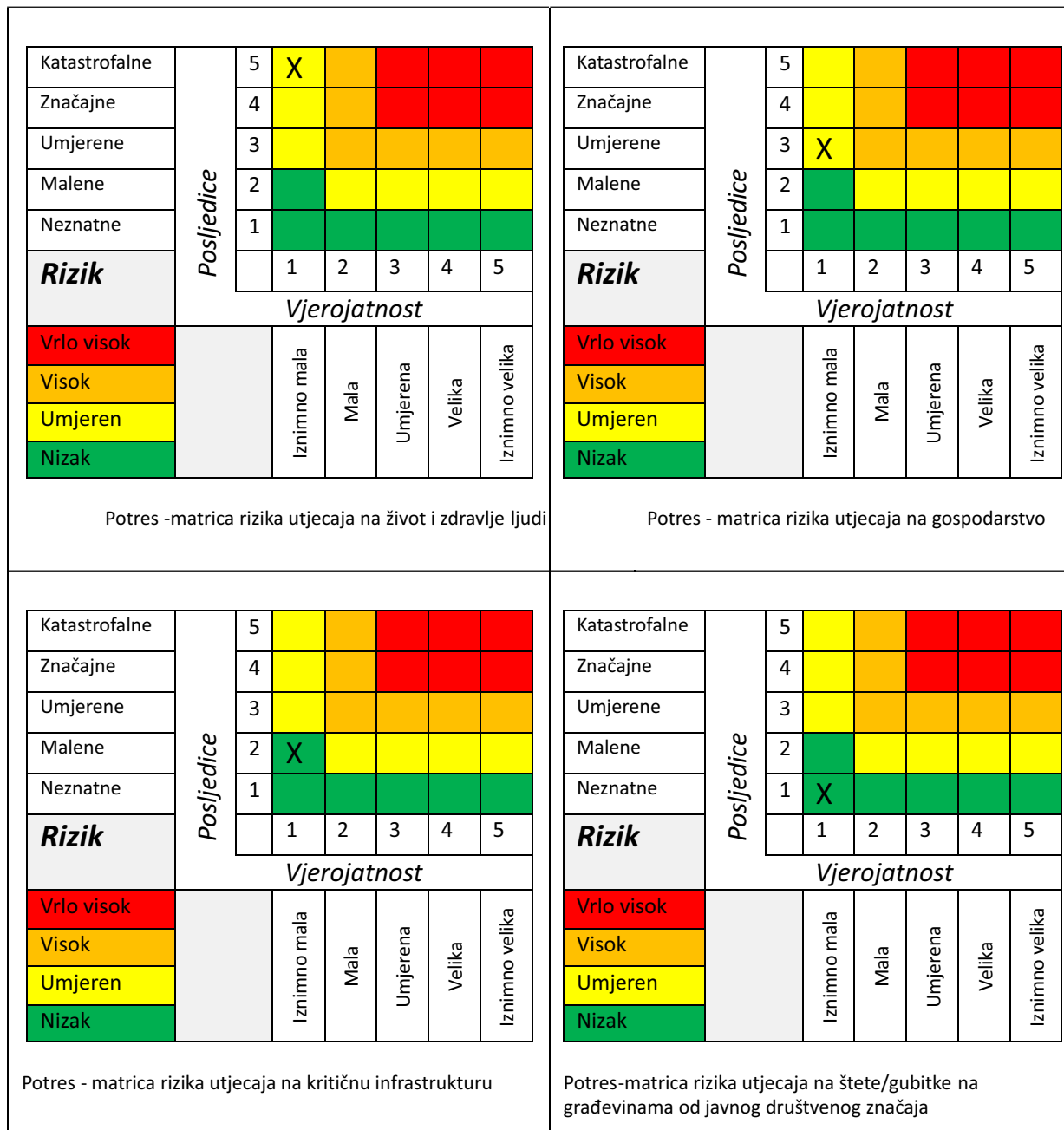
Zbirno posljedice potresa ovise o posljedicama sva tri utjecaja na društvene vrijednosti i dobiju se kao srednja vrijednost kategorija život i zdravlje ljudi, gospodarstvo i društvena stabilnost i politika, što određuje **kategoriju 3 – umjerene posljedice**.

## 6.2.5.4. Podaci, izvori i metode izračuna

Opisano u točki 3. Procjene rizika.

6.2.6. Utvrđivanje rizika preko matrice rizika

Grafički prikaz 19: Na matricama rizika



Katastrofalne	<i>Posljedice</i>	5							
Značajne		4							
Umjerene		3							
Malene		2	X						
Neznatne		1							
<b>Rizik</b>				1	2	3	4	5	
<b>Vrlo visok</b>			<i>Vjerojatnost</i>						
<b>Visok</b>			Iznimno mala	Mala	Umjerena	Velika	Iznimno velika		
<b>Umjeren</b>									
<b>Nizak</b>									

Potres -matrica rizika utjecaja na prestanak funkcije kritične infrastrukture/objekata od javnog interesa za razdoblje duže od 10 dana

Katastrofalne	<i>Posljedice</i>	5							
Značajne		4							
Umjerene		3							
Malene		2	X						
Neznatne		1							
<b>Rizik</b>				1	2	3	4	5	
<b>Vrlo visok</b>			<i>Vjerojatnost</i>						
<b>Visok</b>			Iznimno mala	Mala	Umjerena	Velika	Iznimno velika		
<b>Umjeren</b>									
<b>Nizak</b>									

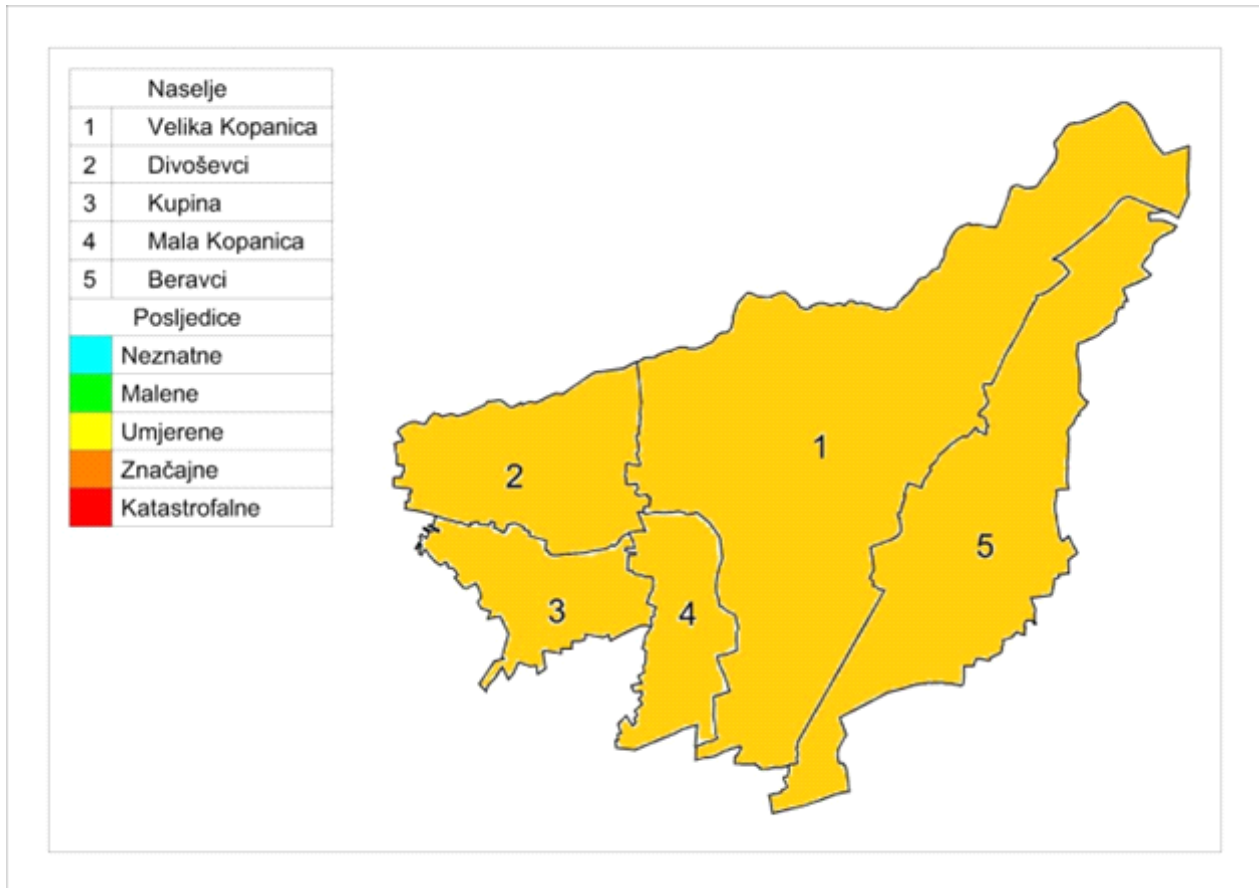
Potres - zbirna matrica rizika društvena stabilnost i politika

Grafički prikaz 20: Potres, zbirna matrica rizika

Katastrofalne	<i>Posljedice</i>	5							
Značajne		4							
Umjerene		3	X						
Malene		2							
Neznatne		1							
<b>Rizik</b>				1	2	3	4	5	
<b>Vrlo visok</b>			<i>Vjerojatnost</i>						
<b>Visok</b>			Iznimno mala	Mala	Umjerena	Velika	Iznimno velika		
<b>Umjeren</b>									
<b>Nizak</b>									

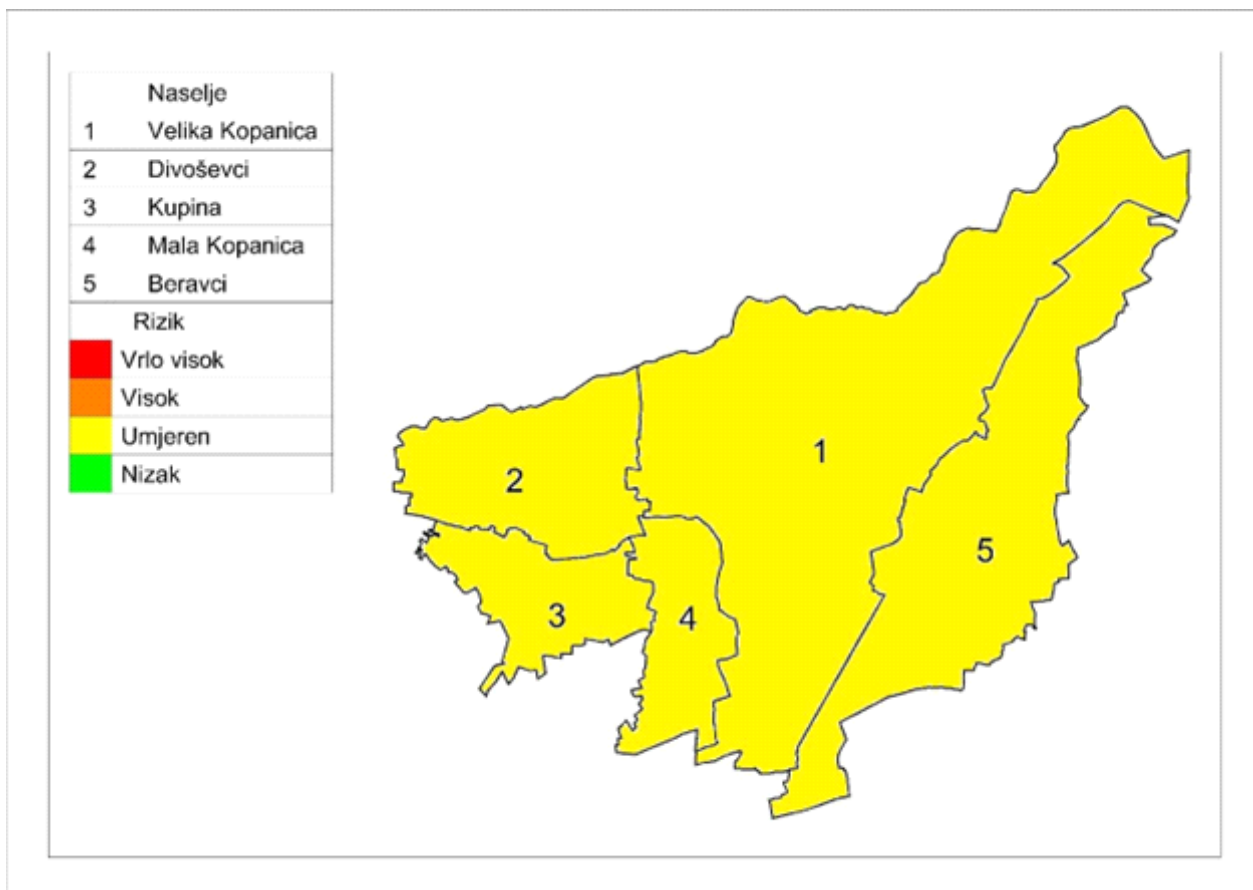
## 6.2.7. Karta prijetnje

Grafički prikaz 21: Potres, karta prijetnje



## 6.2.8. Karta rizika

Grafički prikaz 22: Potres, karta rizika



### 6.3. Pojava toplinskog vala

Naziv scenarija, rizik : Pojava toplinskog vala na području Općine Velike Kopanice
Grupa rizika: Ekstremne vremenske pojave
Rizik: Ekstremno visoke temperature
Izvršitelji: Sukladno točki 10. Procjene rizika od velikih nesreća za područje Općine
Kratki opis scenarija:
<p>Tijekom mjeseca kolovoza na području Općine zabilježene su temperature zraka veće od 35°C. Visoke temperature traju već 5 dana uzastopno. Prognoze Državnog hidrometeorološkog zavoda najavljuju tako visoke temperature i u danima koji slijede. Ambulante primarne zdravstvene zaštite rade pojačanim intenzitetom jer im sve učestalije obraćaju stanovnici sa sličnim simptomima kao što su: prekomjerno povišena tjelesna temperatura, sunčanica i opće nemoći i umora.</p> <p>Pojavljuje se problem nedostatka pitke vode i zamućivanja vode u bunarima u naseljima koja nisu spojena na zajednički vodoopskrbni sustav. To može izazvati javnozdravstveni problem i pojavu epidemije. Prijeti potpuni nestanak pitke vode za ljude i za stoku. Općina mora uložiti dodatne napore da bi ugrožena naselja opskrbila pitkom vodom.</p>

#### 6.3.1. Utjecaj na kritičnu infrastrukturu

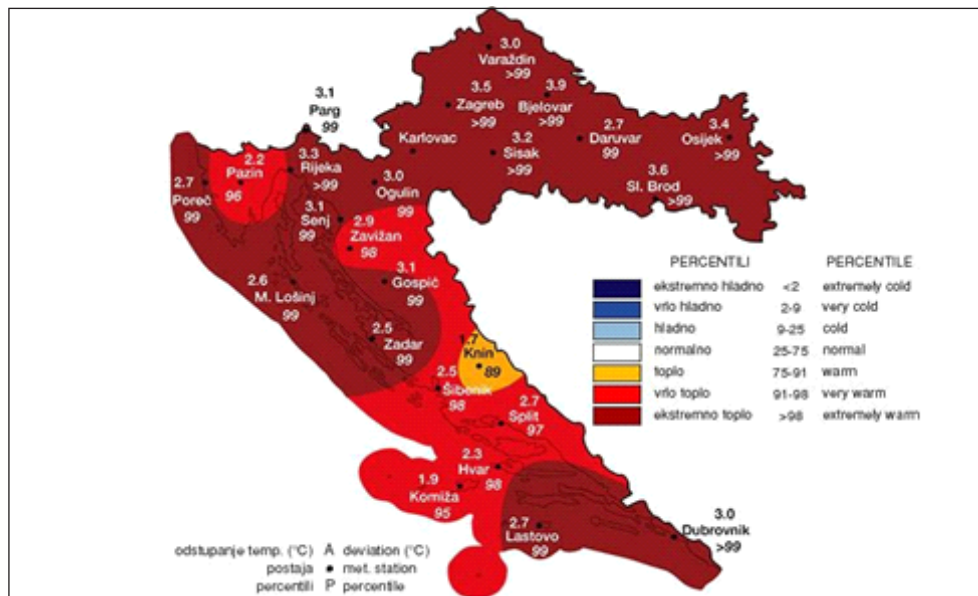
Utjecaj	Sektor kritične infrastrukture
X	Energetika (proizvodnja, uključivo akumulacije i brane, prijenos, skladištenje, transport energenata i energije, sustavi za distribuciju).
Ne	Promet (cestovni, željeznički, zračni, pomorski i promet unutarnjim plovnim putovima).
Ne	Vodno gospodarstvo (regulacijske i zaštitne vodne građevine i komunalne vodne građevine).
Ne	Financije (bankarstvo, burze, investicije, sustavi osiguranja i plaćanja).
X	Javne službe ( osiguranje javnog reda i mira, zaštita i spašavanje, hitna medicinska pomoć).
Ne	Komunikacijska i informacijska tehnologija (elektroničke komunikacije, prijenos podataka, informacijski sustavi, pružanje audio i audiovizualnih medijskih usluga)
X	Zdravstvo (zdravstvena zaštita, proizvodnja, promet i nadzor nad lijekovima)
Ne	Hrana ( proizvodnja i opskrba hranom i sustav sigurnosti hrane, robne zalihe)
Ne	Proizvodnja, skladištenje i prijevoz opasnih tvari ( kemijski, biološki, radiološki i nuklearni materijali)
Ne	Nacionalni spomenici i vrijednosti

#### 6.3.2. Kontekst

Toplinskim valom nazivamo pojavu ekstremno visokih temperatura koje se pojavljuju na nekom području u određenom vremenu. Na ovom području karakteristike toplinskih valova su temperature više od 35°C. U zadnjem se desetljeću uočava trend porasta temperature u ljetnom razdoblju.

Pojava toplinskog vala je jako zastupljena na ravničarskom području Slavonije, koje je u rizičnom periodu često i najtoplije područje Republike Hrvatske. Česti su i vjetrostaji pa nema hlađenja vjetrom. Uslijed globalnog zatopljenja za očekivati je njegovu češću pojavu.

## Grafički prikaz 23: Ekstremno visoke temperature



Izvor: Državni hidrometeorološki zavod RH

Uzrok zdravstvenih problema je uglavnom umor izazvan dugotrajnim fizičkim radom na vrućini te neadekvatan unos tekućine i 15 elektrolita. Elektroliti su tvari koje se u organizam unose hranom i pićem, gube se znojenjem, a reguliraju ih hormoni. Balans elektrolita je posebno važan za funkciju mišića i živaca.

Mogu se javiti zdravstveni problem prikazani u narednoj tablici.

Tablica 56: Zdravstveni problem uzrokovani toplinskim valom

Dehidracija	pojava je koja opisuje prevelik gubitak tekućine iz organizma. Ona prethodi svim dalje opisanim zdravstvenim problemima. Znakovi koji upućuju na povećani gubitak tekućine su : žeđ, suha usta, ubrzan rad i lupanje srca. Znaci dehidracije očituju se smanjenjem fizičkih sposobnosti, prije svega smanjenjem izdržljivosti, i mentalnih sposobnosti, a simptomi ovise o tome koliki je gubitak tekućine.
Prolazni toplinski umor	odgovor je organizma na vrućinu i prvenstveno se javlja kod neaklimatiziranih radnika.
Toplinski grčevi	nastaju nakon velikih fizičkih opterećenje kod osoba koje se mnogo znoje. Znojenjem se smanjuje koncentracija vode i soli u organizmu. Taj gubitak soli u mišićnim stanicama izaziva bolne grčeve u rukama, nogama ili u području trbuha.
Nesvjestice	obilježene su slabošću i gubitkom svijesti, češće u neaklimatiziranih radnika.
Toplinska iscrpljenost	nastaje prilikom izlaganja povišenim temperaturama u neaklimatiziranih osoba. Posljedica je dugotrajnog intenzivnog rada u prekomjerno zagrijanoj radnoj sredini uz neadekvatan unos tekućine i soli. Predstavlja napredak toplinskih grčeva. Prisutni su grčevi u mišićima i u trbuhu, a koža je hladna, vlažna i često blijeda. Javlja se glavobolja, umor, mučnina, povraćanje, ubrzani otkucaji srca, ubrzano i plitko disanje, nervoza, nesvjestica. Ako se ne liječi može dovesti do toplinskog udara.
Sunčanica	je oblik toplinskog udara s dodatnim, djelovanjem sunčevih zraka na zatiljak glave. Blaži oblik očituje se slabošću, mučninom i povraćanjem, glavobolja, vrtoglavica, nemir, smušenost, crvenilo u licu, zujanje u ušima, u teškim slučajevima nastupit će omamljenost, širenje zjenica i gubitak svijesti uz ubrzane otkucaje srca i plitko ubrzano disanje. Sunčanica je vrlo ozbiljno stanje koje se u pojedinim slučajevima može karakterizirati komom s mogućim smrtnim ishodom.

Kao osnovni kriterij za pojavu opasnosti od toplinskog vala je kritična temperatura koja je određena za sve mjerne postaje na nivou Republike Hrvatske prema raspoloživim podacima. Određeni su kriteriji temperature zraka za pojavu toplinskog vala. Toplinski val nastaje pri kritičnoj temperaturi od 30°C.

**Tablica 57: Prikaz graničnih temperatura za proglašenje prijetnje toplinskim valom**

Temperatura	30°	33,7°	35,1°	37,1°
	Kritična temperatura	Umjerena opasnost	Velika opasnost	Vrlo velika opasnost
Porast smrtnosti		5%	7,5%	10%

Ekstremno visoke temperature imaju vrlo negativne učinke:

- na život i zdravlje ljudi jer uzrokuju toplinski udar što je iznenadni kolaps organizma, a nastaje zbog, često naglog, prekomjernog povišenja tjelesne temperature koji može kod ranjivih skupina ljudi izazvati i smrtne posljedice. To je nemogućnosti organizma da se hladi znojenjem i temperaturu održi u normalnim granicama što uzrokuje pregrijavanje do pojave opasnih temperatura za vitalne organe. Također je moguća i pojava sunčanice u slučaju izloženosti glave sunčanim zrakama.
- na gospodarstvo jer smanjuje učinke radnika, koji se moraju češće odmarati i ne mogu podnijeti fizičke napore. Razdoblje od 10 do 16 sati je vrlo nepovoljno za rad i mogući su gubici u bavljenju djelatnošću. Zamjetan porast temperature zraka, može dovesti do poremećaja u vodnim zalihama zbog povećanog isparavanja vode s površine Zemlje i transpiracije preko biljaka neposredno oštećuje zelenu masu i plodove biljaka, te izrazito nepovoljno djeluje na ljude, životinje, koje slabije napreduju, obolijevaju i ne daju očekivane proizvodne efekte. Dužim trajanjem može dovesti do suše koja uzrokuje poremećaj ekološke ravnoteže, te gospodarske i materijalne štete koje mogu izazvati društvene poremećaje.
- na društvenu stabilnost i politiku, jer se tijekom pojave ekstremnih temperatura preopterećuju sustavi opskrbe električnom energijom i vodom.

#### 6.3.2.1. Ugroženo područje

Područje Općine Velike Kopanice je sukladno Procjeni rizika Republike Hrvatske ugroženo od pojave ekstremnih temperatura. Ugroženo područje je teritorij cijele Općine Velike Kopanice.

#### 6.3.2.2. Stanovništvo

Najrizičnije skupine stanovnika glede toplinskog vala su djeca i mladež, kronični bolesnici, osobe starije od 60 godina, te sve osobe koje rade na otvorenom prostoru (poljoprivrednici, građevinski radnici i sl.).

**Tablica 58: Toplinski val- rizične skupine stanovništva**

Rizične skupine			
djeca i mladež do 19 godina	osobe starije od 60 godina:	osobe zaposlene u poljoprivredi i građevinarstvu (12%)	stanovništvo koje po procjeni ima povišen tlak ili neku kroničnu bolest. (15%)
583	647	135	97

Od ukupnog broja stanovnika rizičnu skupinu čini čak oko 56% stanovnika.

### 6.3.2.3. Fizički, klimatološki, geografski, ekonomski i politički uvjeti

U prostornoj raspodjeli srednje godišnje količine oborine u Brodsko - posavskoj županiji prosječna godišnja količina padalina iznosi 750 - 800 mm. Toplinskim valom ugroženo je cijelo područje Općine gdje je poljoprivreda glavna vrsta gospodarske djelatnosti.

Klima je umjerenno-kontinentalna, sa rasponom temperatura od - 25° do + 40°C, s vjetrovima istočnog, zapadnog, jugozapadnog i sjeveroistočnog smjera.

U prijelaznim godišnjim dobima, u proljeće i jesen, dominiraju vjetrovi iz sjeveroistočnog i jugozapadnog smjera. Tijekom godine najučestaliji su vjetrovi jačine 1-3 bofora (2–20 km/h). Padaline se kontinuirano javljaju kroz cijelu godinu.

### 6.3.3. Uzrok

Toplinski val je prirodna pojava uzrokovana klimatskim promjenama, nastaje naglo bez prethodnih najava.

#### 6.3.3.1. Razvoj događaja koji prethodi velikoj nesreći

Ekstremni događaji poput vrućih dana i noći postaju sve učestaliji i ozbiljno ugrožavaju zdravlje mnogih ljudi, osobito starijih stanovnika. Toplina je okidač za uzrok mnogih zdravstvenih stanja i izaziva umor, sunčanicu, srčani udar te pogoršava postojeće stanje kod kroničnih bolesnika.

#### 6.3.3.2. Okidač koji je uzrokovao veliku nesreću

Meteorološke prilike iz okolnog područja ukazuju da je u nastupajućem periodu vjerojatna promjena vremena. Očekuje se iznenadni porast temperature zraka praćen i visokim postotkom vlage u zraku. Očekuje se nagli nastup toplinskog vala tijekom ljetnih vrućina kod stupnja rizika – vrlo velike opasnosti s maksimalnom dnevnom temperaturom zraka iznad 37,10°C ili s minimalnom temperaturom zraka 22,90°C u trajanju od četiri i više uzastopnih dana.

## 6.3.4. Opis događaja

Sukladno kontekstu i jedinstvenim mjerilima na kategorije posljedica život i zdravlje ljudi, gospodarstvo i društvenu stabilnost i politiku.

## 6.3.5. Matrice rizika

## 6.3.5.1. Vjerojatnosti događaja

Tablica 59: Toplinski val -određivanje vjerojatnosti događaja

Kategorija	Kvalitativna	Vjerojatnost/frekvencija		Ocjena kategorije vjerojatnosti*
		Vjerojatnost	Frekvencija	
1	Iznimno mala	<1%	1 događaj u 100 godina i rjeđe	
2	Malene	1 – 5%	1 događaj u 20 do 100 godina	
3	Umjerena	5 – 50%	1 događaj u 2 do 20 godina	
4	Velika	51 – 98%	1 događaj u 1 do 2 godina	X
5	Iznimno velika	>98%	1 događaj godišnje ili češće	

\* Vjerojatnost pojave označena je oznakom x

## 6.3.5.2. Posljedice

## 6.3.5.2.1. Posljedice na život i zdravlje ljudi

Tablica 60: Toplinski val-ocjena kategorije utjecaja na život i zdravlje ljudi

Život i zdravlje ljudi			
Kategorija	Posljedice	Kriterij % osoba JLP(R)S	Ocjena (x)
1	Neznatne	<sup>18</sup> 6<0,001	
2	Malene	0,001 – 0,0046	
3	Umjerene	0,0047 – 0,011	
4	Značajne	0,012 – 0,035	
5	Katastrofalne	0,036 ili više	X

Toplinski val predstavlja rizik za stanovništvo u ljetnim mjesecima. Općina Velika Kopanica prostire se na površini od 62 km<sup>2</sup> s brojem stanovnika od 2 621 (popis 2021.). Od ukupnog broja stanovnika čak 56% spada u neku od rizičnih skupina. Posebno ovom riziku biti će izloženi radnici u građevinarstvu i poljoprivredi (oko 135 osoba), njih oko 50% biti će zdravstveno ugroženo (oko 97 osobe), a od ostalih ranjivih skupina utjecaju mnogih zdravstvenih stanja (umor, srčani udar, vrtoglavica, sunčanica...) neće moći izbjeći dodatnih oko 165 osoba (10% od preostalog ugroženog stanovništva).

Ukupno bi bilo ugroženo oko 232 stanovnika (što je 37% od ukupnog broja ranjivih skupina) koji bi mogli imati ozbiljnije zdravstvene tegobe u trajanju od oko 10 dana.

Oko 10 % od ukupnog broja ugroženog stanovništva morati će se ambulantno liječiti i dobiti će odgovarajuću kućnu njegu, s tim da će oko 4 % biti upućeno na bolovanje u trajanju od 10 dana.

Do 1 % od navedenih moglo bi biti upućeno na bolničko liječenje i skrb.

Posljedice na život i zdravlje ljudi nalaze se u **kategoriji 5 – katastrofalne posljedice**.

#### 6.3.5.2.2. Posljedice na gospodarstvo

Tablica 61: Toplinski val - ocjena kategorije utjecaja na gospodarstvo

Gospodarstvo			
Kategorija	Posljedice	Kriterij – štete u % proračuna JLP(R)S	Ocjena (x)
1	Neznatne	<1%	
2	Malene	1 – 5%	
3	Umjerene	5 – 15%	<b>X</b>
4	Značajne	15 – 25%	
5	Katastrofalne	>25%	

Pojava događaja toplinskog vala ekstremnog rizika više od 4 dana očekuje se jednom u 22 dana u ljetnoj sezoni ( 120 dana) s porastom broja zdravstvenih komplikacija.

Gubici u gospodarstvu odnose se na dane liječenja i dane bolovanja. Uz ove gubitke još ubrajamo i gubitke u poljoprivredi, te gubici zbog smanjenog privređivanja zaposlenih osoba (građevinara, poljoprivrednika).

Posljedice na gospodarstvo nalaze se u **kategoriji 3 – umjerene posljedice**.

#### 6.3.5.2.3. Posljedice na društvenu stabilnost i politiku

Ocjena posljedica definira se kao srednja vrijednost kategorija iz sljedećih tablica:

Tablica 62: Toplinski val-ocjena kategorije utjecaja na društvenu stabilnost i politiku- oštećena kritična infrastruktura

Društvena stabilnost i politika			
oštećena kritična infrastruktura			
Kategorija	Posljedice	Kriterij – štete u % proračuna JLP(R)S	Ocjena (x)
1	Neznatne	<1%	<b>X</b>
2	Malene	1 – 5%	
3	Umjerene	5 – 15%	
4	Značajne	15 – 25%	
5	Katastrofalne	>25%	

Tablica 63: Toplinski val - ocjena kategorije utjecaja na društvenu stabilnost i politiku- štete/gubici na građevinama od javnog društvenog značaja

Društvena stabilnost i politika			
Štete/gubici na građevinama od javnog društvenog značaja			
Kategorija	Posljedice	Kriterij – štete u % proračuna JLP(R)S	Ocjena (x)
1	Neznatne	<1%	X
2	Malene	1 – 5%	
3	Umjerene	5 – 15%	
4	Značajne	15 – 25%	
5	Katastrofalne	>25%	

Tablica 64: Toplinski val - ocjena kategorije utjecaja na društvenu stabilnost i politiku - prestanak funkcije kritične infrastrukture/objekata od javnog interesa za razdoblje duže od 10 dana

Društvena stabilnost i politika			
prestanak funkcije kritične infrastrukture/objekata od javnog interesa za razdoblje duže od 10 dana			
Kategorija	Posljedice	Kriterij – štete u % proračuna JLP(R)S	Ocjena (x)
1	Neznatne	<1%	
2	Malene	1 – 5%	X
3	Umjerene	5 – 15%	
4	Značajne	15 – 25%	
5	Katastrofalne	>25%	

Građevine od javnog značaja i objekti kritične infrastrukture neće pretrpjeti nikakva oštećenja izazvan pojavom toplinskog vala. Poteškoće su moguće u osiguravanju normalnog funkcioniranja kritične infrastrukture zbog izostanka s posla radnika koji su na bolovanju, ali ne na nivou dužeg prekida rad institucija od javnog značaja.

Doći će do veće potrošnje električne energije oko (upotreba klima uređaja) i povećana potrošnja vode, a ekonomičnim korištenjem neće doći do obustave isporuke vode i električne energije.

Tablica 65: Toplinski val - zbirna ocjena posljedica po društvenu stabilnost i politiku

Društvena stabilnost i politika					
Zbirna ocjena kategorije posljedice velike nesreće					
Kategorija	Oštećena kritična infrastruktura	Oštećena kritična infrastruktura	Štete/gubici na građevinama od javno društvenog značaja	Prestanak rada kritične infrastrukture ili građevina od javno društvenog značaja na rok dulji od 10 dana	Zbirna ocjena (x)
1 Neznatne		X	X		X
2 Malene				X	
3 Umjerene					
4 Značajne					
5 Katastrofalne					

Posljedice na društvenu stabilnost i politiku nalaze se u **kategoriji 1 – neznatne posljedice**.

## 6.3.5.3. Toplinski val, zbirna ocjena posljedica

**Tablica 66 : Toplinski val – zbirna ocjena posljedica**  
**Društvena stabilnost i politika**

**Zbirna ocjena kategorije posljedice velike nesreće**

Kategorija	Život i zdravlje ljudi	Gospodarstvo	Društvena stabilnosti politika	Zbirna ocjena (x)
1 Neznatne			X	
2 Malene				
3 Umjerene		X		X
4 Značajne				
5 Katastrofalne	X			

Zbirno posljedice toplinskog vala ovise o posljedicama sva tri utjecaja na društvene vrijednosti i dobiju se kao srednja vrijednost kategorija život i zdravlje ljudi, gospodarstvo i društvena stabilnost i politika, što određuje **kategoriju 3 – umjerene posljedice.**

## 6.3.5.4. Podaci, izvori i metode izračuna

Opisano u točki 3. Procjene rizika.

6.3.6. Utvrđivanje rizika preko matrice rizika

Grafički prikaz 24: Toplinski val, matrice rizika

Katastrofalne		<i>Posljedice</i>	5				X		
			4						
Značajne	3								
Umjerene	2								
Malene	1								
Neznatne									
<b>Rizik</b>			1	2	3	4	5		
		<i>Vjerojatnost</i>							
Vrlo visok			Iznimno mala	Mala	Umjerena	Velika	Iznimno velika		
Visok									
Umjeren									
Nizak									
Toplinski val -matrica rizika utjecaja na život i zdravlje ljudi									
Katastrofalne		<i>Posljedice</i>	5						
			4						
Značajne	3								
Umjerene	2								
Malene	1								
Neznatne									
<b>Rizik</b>			1	2	3	4	5		
		<i>Vjerojatnost</i>							
Vrlo visok			Iznimno mala	Mala	Umjerena	Velika	Iznimno velika		
Visok									
Umjeren									
Nizak									
Toplinski val - matrica rizika utjecaja na gospodarstvo									
Katastrofalne		<i>Posljedice</i>	5						
			4						
Značajne	3								
Umjerene	2								
Malene	1								
Neznatne									
<b>Rizik</b>			1	2	3	4	5		
		<i>Vjerojatnost</i>							
Vrlo visok			Iznimno mala	Mala	Umjerena	Velika	Iznimno velika		
Visok									
Umjeren									
Nizak									
Toplinski val - matrica rizika utjecaja na kritičnu infrastrukturu									
Katastrofalne		<i>Posljedice</i>	5						
			4						
Značajne	3								
Umjerene	2								
Malene	1								
Neznatne									
<b>Rizik</b>			1	2	3	4	5		
		<i>Vjerojatnost</i>							
Vrlo visok			Iznimno mala	Mala	Umjerena	Velika	Iznimno velika		
Visok									
Umjeren									
Nizak									
Toplinski val - matrica rizika utjecaja na štete/gubitke na građevinama od javnog društvenog značaja									

Katastrofalne	<i>Posljedice</i>	5						
Značajne		4						
Umjerene		3						
Malene		2				X		
Neznatne		1						
<b>Rizik</b>			1	2	3	4	5	
			<i>Vjerojatnost</i>					
Vrlo visok			Iznimno mala	Mala	Umjerena	Velika	Iznimno velika	
Visok								
Umjeren								
Nizak								
Toplinski val -matrica rizika utjecaja na prestanak funkcije kritične infrastrukture/objekata od javnog interesa za razdoblje duže od 10 dana								

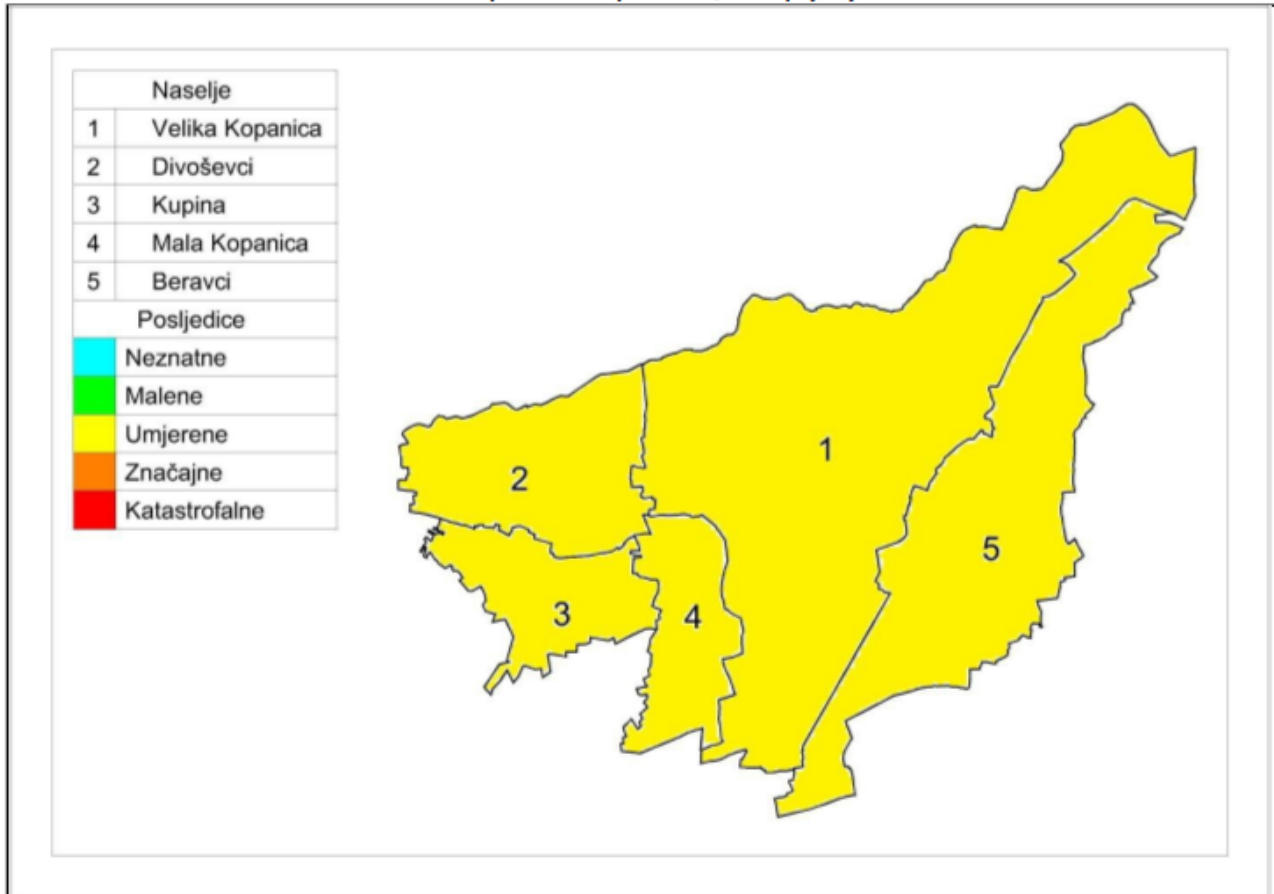
Katastrofalne	<i>Posljedice</i>	5						
Značajne		4						
Umjerene		3						
Malene		2						
Neznatne		1					X	
<b>Rizik</b>			1	2	3	4	5	
			<i>Vjerojatnost</i>					
Vrlo visok			Iznimno mala	Mala	Umjerena	Velika	Iznimno velika	
Visok								
Umjeren								
Nizak								
Toplinski val - zbirna matrica rizika društvena stabilnost i politika								

Grafički prikaz 25: Toplinski val, zbirna matrica rizika

Katastrofalne	<i>Posljedice</i>	5						
Značajne		4						
Umjerene		3				X		
Malene		2						
Neznatne		1						
<b>Rizik</b>			1	2	3	4	5	
			<i>Vjerojatnost</i>					
Vrlo visok			Iznimno mala	Mala	Umjerena	Velika	Iznimno velika	
Visok								
Umjeren								
Nizak								

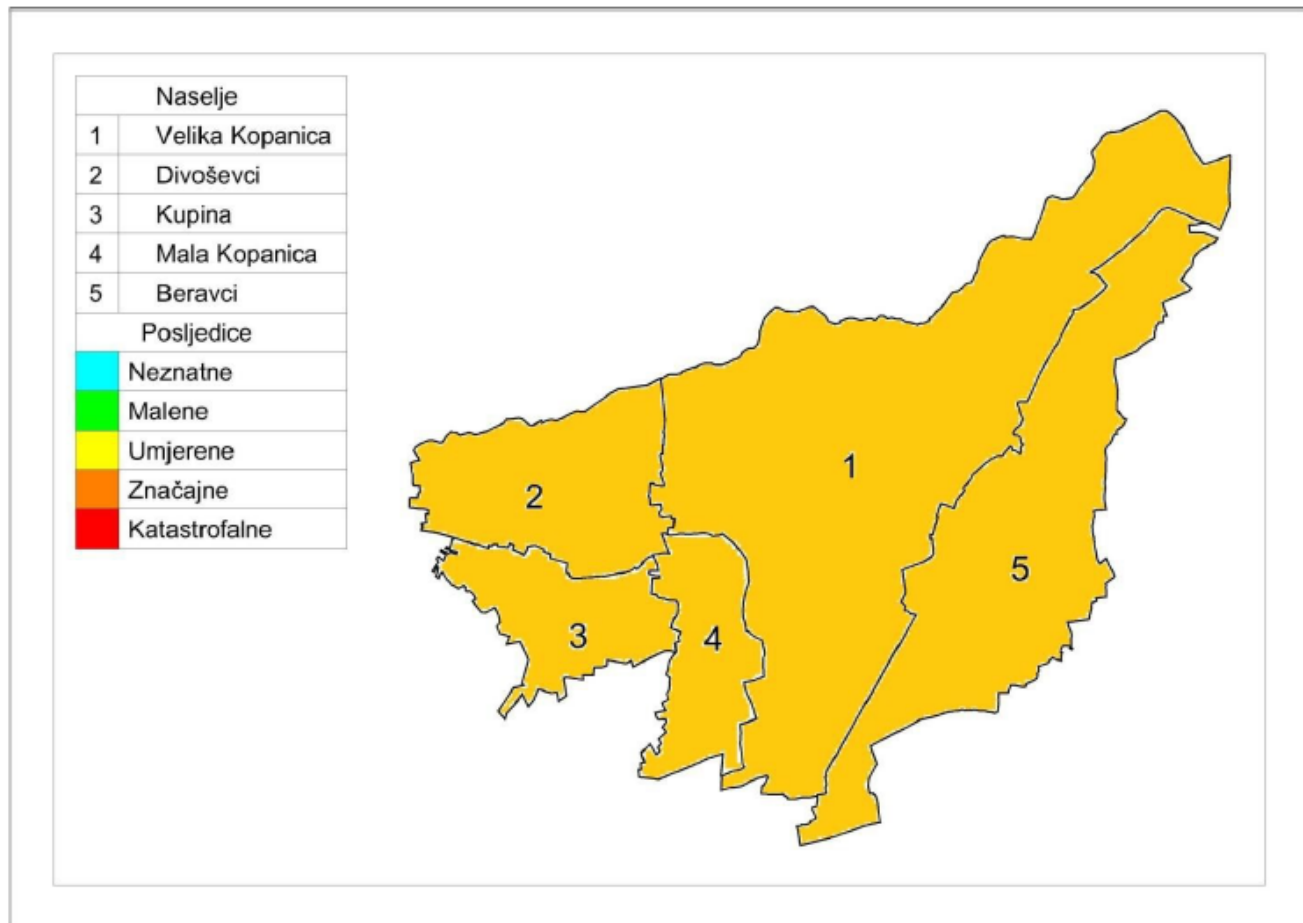
## 6.3.7. Karta prijetnje

Grafički prikaz 26: Toplinski val, karta prijetnje



## 6.3.8. Karta rizika

Grafički prikaz 27: Toplinski val, karta rizika



## 6.4. Suša

Naziv scenarija, rizik : Pojava suše na području Općine Velike Kapanice
Grupa rizika: Ekstremne vremenske pojave
Rizik: Suša
Izvršitelji: Sukladno točki 10. Procjene rizika od velikih nesreća za područje Općine
Kratki opis scenarija:
Cijelo područje Općine može pogoditi ekstremna suša koja uzrokuje velike štete u poljoprivredi, voćarstvu i vinogradarstvu. Stradavaju i divlje životinje kojima nestaju nadzemne vode koje su koristili za piće. Štete se javljaju i u šumskom fondu.

### 6.4.1. Utjecaj na kritičnu infrastrukturu

Tablica 67: Prikaz utjecaja suše na kritičnu infrastrukturu

Utjecaj	Sektor kritične infrastrukture
Ne	Energetika (proizvodnja, uključivo akumulacije i brane, prijenos, skladištenje, transport energenata i energije, sustavi za distribuciju).
Ne	Promet (cestovni, željeznički, zračni, pomorski i promet unutarnjim plovnim putovima).
X	Vodno gospodarstvo (regulacijske i zaštitne vodne građevine i komunalne vodne građevine).
Ne	Financije (bankarstvo, burze, investicije, sustavi osiguranja i plaćanja).
X	Javne službe ( osiguranje javnog reda i mira, zaštita i spašavanje, hitna medicinska pomoć).
Ne	Komunikacijska i informacijska tehnologija (elektroničke komunikacije, prijenos podataka, informacijski sustavi, pružanje audio i audiovizualnih medijskih usluga)
Ne	Zdravstvo (zdravstvena zaštita, proizvodnja, promet i nadzor nad lijekovima)
X	Hrana ( proizvodnja i opskrba hranom i sustav sigurnosti hrane, robne zalihe)
Ne	Proizvodnja, skladištenje i prijevoz opasnih tvari ( kemijski, biološki, radiološki i nuklearni materijali)
Ne	Nacionalni spomenici i vrijednosti

### 6.4.2. Kontekst

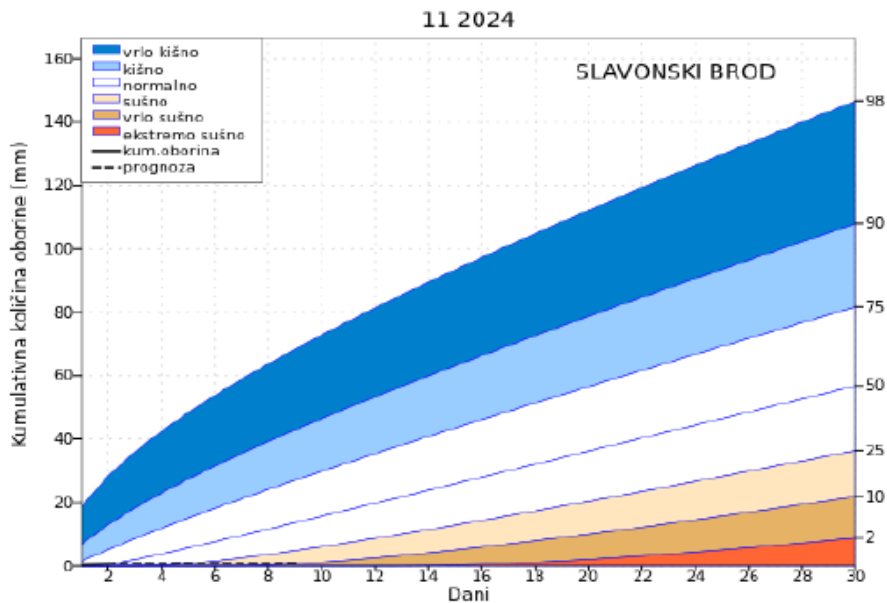
U uvjetima dužeg nedostatka oborina, visoke temperature i niske vlage zraka ubrzava se isparavanje vode iz zemljišta i biljaka, što vodi postupnom isušivanju zemljišta, ponajprije površinskih slojeva, a kasnije i dubljih slojeva gdje je korijenje biljaka.

Za pojavu i intenzitet suše, osim narušavanja sustava prevladavajućih zračnih strujanja velikih razmjera (opće cirkulacije atmosfere), veliki značaj imaju lokalni čimbenici (oborinski režim, intenzitet isparavanja zemljišta, osobine i stanje zemljišta i biljnog pokrivača, razina podzemnih voda). To znači da su moguće razlike opasnosti i prijetnji za priobrska područja od nizinskih područja. Intenzivna suša karakterizirana je dubokim pukotinama što ubrzava isušivanje i dubljih slojeva pa se u sušnom periodu vlaga izgubi iz biološki aktivnog sloja zemlje.

Pojava suše (zasušenje i zatopljenje) u biljnoj proizvodnji naziva se agronomska suša. Agronomska suša se može pojaviti u sva četiri godišnja doba i imati posljedice na opskrbu biljke vodom.

U usporedbi s drugim prirodnim nepogodama, na primjer poplavama, suša se relativno sporo razvija, dugo traje, i teško je odrediti njezin vremenski početak i kraj.

Grafički prikaz 28: Kumulativne oborine i odstupanja



Slika 1: Kumulativna količina oborine (mm) za studeni 2024. i krivulje teorijskih percentila (2., 10., 25., 50., 75., 90. i 98.) za razdoblje 1981. – 2020.

Izvor podataka: Meteorološka podloga, DHMZ, 2024.

Vrijednost akumulirane količine oborine za pojedini dan u mjesecu manja od 25. percentila (prvi kvartal) upućuje na relativno sušno razdoblje za taj dio godine, a vrijednost veća od 75. percentila (treći kvartal) ukazuju na kišne prilike. Prekoračenje 2. ili 98. percentila može se očekivati jednom u 50 godina i takvi slučajevi se mogu smatrati ekstremno sušnim odnosno ekstremno kišnim događajima.

#### 6.4.2.1. Ugroženo područje

Ugroženo područje je teritorij cijele Općine Velike Kopanice.

#### 6.4.2.2. Fizički, klimatološki, geografski, ekonomski i politički uvjeti

Na prostoru Brodsko-posavske županije, dio koje je i Općina Velika Kopanica, može se izdvojiti nekoliko hidrogeoloških cjelina.

Po vertikalni se razlikuju dvije zone. Prvu zonu čine naslage s vodama čije fizičko-kemijske osobine odgovaraju normama za opskrbu vodom, a drugu naslage čija temperatura prelazi 20°C, a mineralizacija im je veća od 2.000 mg/l.

Unutar prve zone mogu se izdvojiti tri velike hidrogeološke cjeline i to:

- brežuljkasto i brdovito područje izgrađeno od stijena starijih od tercijara,
- brežuljkasto i brdovito područje izgrađeno od stijena tercijarne i kvartarne starosti,
- ravničarsko područje izgrađeno od stijena gornjeg pliocena i kvartara.

Hidrogeološke cjeline "brežuljkasto i brdovito područje sa stijenama starijim od tercijara" i "brežuljkasto i brdovito područje izgrađeno od stijena tercijarne i kvartarne starosti" nisu prisutne na području Općine V. Kopanica.

Hidrogeološka cjelina "ravničarsko područje izgrađeno od stijena gornjeg pliocena i kvartara" proteže se uz rijeku Savu i druge vodotoke koji pripadaju slivu Save.

Izgrađena je od starijih i mlađih nanosa spomenutih vodotoka. Područje je, dakle, izgrađeno od nanosa krupnog šljunka koji nizvodno prelaze u sitnozrne pjeskovite šljunke i šljunkovite pijeske, a na krajnjem nizvodnom dijelu u pijeske.

Debljina vodonosnog horizonta varira u širokim granicama od 5 do 100 m, najčešće 15 do 30 m. Prihranjivanje se događa infiltracijom oborina ili iz Save. Između Save i vodonosnog horizonta postoji neposredna hidraulička veza, tako da prihranjivanje ovisi o visini i trajanju vodostaja Save.

U prvih 100 m debljine može se razlikovati 3 do 5 jasno izraženih vodonosnih horizonata koji su odijeljeni slabo propusnim naslagama. Idući od Save prema sjeveru debljina horizonata se smanjuje i povećava se udjel sitnih frakcija, tako da debljine variraju od nekoliko desetaka metara do nule (isklinjenja).

Prvi vodonosni horizont nalazi se na području uz Savu na dubini 5 do 10 m. Sjevernije debljina pokrivača postupno raste pa se prvi vodonosni horizont nalazi na prosječnoj dubini od oko 30 m. Debljina mu se kreće od 10 do 20 m, a bliže Savi dosiže i do 40 m. Brojnim radovima vezanim uz određivanje lokacije Regionalnog crpilišta istočne Slavonije istraženi su hidrogeološki odnosi šireg prostora promatranja. Na temelju podataka većeg broja strukturnih i strukturno pijezometarskih bušotina te pokusno eksploatacijskih bunara izdvojena su četiri povoljna vodonosna sloja. Prvi se vodonosni sloj prostire na znatnoj površini i u velikoj debljini uzvodno od Štitara. Ovaj sloj je u neposrednoj hidrauličkoj vezi sa Savom pa mu je osigurano prihranjivanje vodom tokom eksploatacije, a značajka mu je i relativno ograničeno prostiranje uz rijeku Savu te pretežito šljunčani sastav.

Na izgled jednoličnom nizinskom prostoru Županije, pa i Općine, u morfološkom smislu se mogu izdvojiti manje morfološke cjeline: naplavna ravan Save (poloj), fluvio-močvarna nizina, terasna nizina (glacis terasa).

Poloj ili naplavna ravan je niski pojas uz rijeku Savu, koji je nastao njenom akumulacijskom aktivnošću. Nadmorske visine ovog pojasa kreću se od 88-95 m, a u građi poloja sudjeluju sedimenti Save predstavljeni pjeskovitom ilovačom i glinovitim pijescima kvartarne starosti. Iza uskog pojasa nastavlja se niži prostor fluvio-močvarne nizine koja je nastala i oblikovana kombiniranim tektonskim pokretima tokom holocena. U sastavu nizine prevladavaju gline, silt, sitni pijesak, te proslojci treseta. Ovaj prostor je najniži, s prosječnim nadmorskim visinama od 85-88 m.

Nešto viši tereni, od 90-100 m nadmorske visine pripadaju pojasu tzv. terasne nizine. Ovaj pojas izgrađuju debele naslage lesa i njemu sličnih sedimenata pleistocenske starosti.

Pedološke osobine prostora Općine Velika Kapanica dio su pedoloških obilježja šireg prostora. Različite pedološke jedinice nastale su pod utjecajem reljefa, te specifičnih vodnih prilika u određenim klimatskim uvjetima, koji su utjecali na postanak i zastupljenost, te rasprostranjenost pojedinih vrsta tala.

Na području Općine prevladavaju hidromorfna tla, što je u skladu s položajem u nizinskom području, te uz rijeku Savu.

Značajke tla i vegetacijski pokrov na najbolji moguć način kompletiraju geografsku osnovu i višestruke utjecaje društva što se odražava u preobrazbi izvornih prirodnih stanja i njihovoj daljnjoj evoluciji.

Klimatske osobine prostora općine Velika Kapanica dio su ukupnih klimatskih osobina šireg prostora Istočne Hrvatske, u kojemu prevladavaju osobine umjereno kontinentalne klime. Osnovne karakteristike ove klime odlikuju homogenost klimatskih prilika, te srednje mjesečne temperature više od 10°C tijekom više od četiri mjeseca godišnje, srednje temperature najtoplijeg mjeseca ispod 22°C, te prosječna godišnja količina oborina od 700-800 mm.

Za ilustraciju klimatskih osobina na području Općine Velika Kapanica, korištena su mjerenja pojedinih meteoroloških elemenata najbližih meteoroloških postaja Slavonski Brod i Županja, budući da je područje općine Velika Kapanica podjednako udaljeno od navedenih postaja. Obje meteorološke postaje smještene su na području uz rijeku Savu, s tim što je glavna meteorološka postaja Sl. Brod smještena na prostoru aerodroma, zapadnije od Općine Velika Kapanica, a klimatološka postaja Županja smještena je istočnije od Općine.

U dvadesetogodišnjem nizu prosječnih temperatura zraka (1959.-1978. god.), srednja godišnja temperatura zraka u Sl. Brodu je iznosila 10,5°C, dok je prema sedmogodišnjem nizu (1993.-2000. god.), ona iznosila 11,2°C, dok je u Županji srednja godišnja temperatura zraka (1961.-1978. god.) iznosila 11,3°C. Srednje mjesečne temperature su u porastu do srpnja kada dostižu maksimum 20,4°C i 21,8°C (Sl. Brod), odnosno 21,3°C (Županja). Najhladniji mjesec je siječanj sa srednjom temperaturom od -1,2°C (Sl. Brod),

odnosno  $-0,6^{\circ}\text{C}$  (Zupanja). Ovakav raspored srednjih temperatura zraka ukazuje da se u godišnjem hodu temperature zraka javlja jedan par ekstrema, jedan maksimum i jedan minimum.

Glavni minimum oborine javlja se sredinom jeseni, u listopadu s prosječnom količinom od 44,8 mm oborine, dok je sporedni minimum krajem zime ili početkom proljeća s prosječnom količinom od 43,9 mm.<sup>19</sup>

Poljoprivreda je jedan od rijetkih sektora gospodarstva koja ima, najvećim dijelom, obnovljive resurse, stoga je vrlo značajno pravilno gospodariti ovim vrijednim *resursom*. Na području Općine Velike Kopanica poljoprivredne površine su zastupljene sa 5383,1 ha (78,5%) što je u odnosu na prosjek Županije više za gotovo 20,0% iz čega je vidljivo da Općina Velika Kopanica u strukturi raspolaže sa znatno više poljoprivrednih površina. Obradive poljoprivredne površine zauzimaju 5263,5 ha što je udjel od 76,7% u ukupnim površinama (Općine) i udjel od čak 97,8% u poljoprivrednim površinama Općine. Na županijskoj razini, udjel obradivih površina u ukupnim poljoprivrednim površinama je oko 87% pa je očito da Općina Velika Kopanica ima u strukturi poljoprivrednih površina znatno više obradivih površina od prosjeka Županije, što opet upućuje na osnovnu djelatnost stanovnika. Iz podrednog grafičkog prikaza je vidljivo da unutar granica Općine Velike Kopanice, oranice imaju udjel od 71,5%, livade udjel od 4,5%, voćnjaci i vinogradi udjel od svega 0,7%, pašnjaci imaju udjel od 1,7%, ribnjaci i ribnjačarske površine nisu uopće prisutni, šume imaju udjel od 10,7%, a neplodno tlo udjel od 10,8%.

Grafički prikaz 29: Zone poljoprivredne proizvodnje



Izvor: Prostorni plan Općine Velike Kopanice

Na prostoru Općine Velike Kopanice poljoprivreda je glavna gospodarska djelatnost. Suša stoga može izazvati velike štete i znatno slabljenje gospodarske aktivnosti u poljoprivredi.

Tablica 68: Pregled poljoprivrednih površina

Poljoprivredne površine (ha)			
Ukupno	Oranice	Vinogradi i voćnjaci	Livade
5 263,5	3763,4	36,8	236,8

Izvor podataka: Državna geodetska uprava

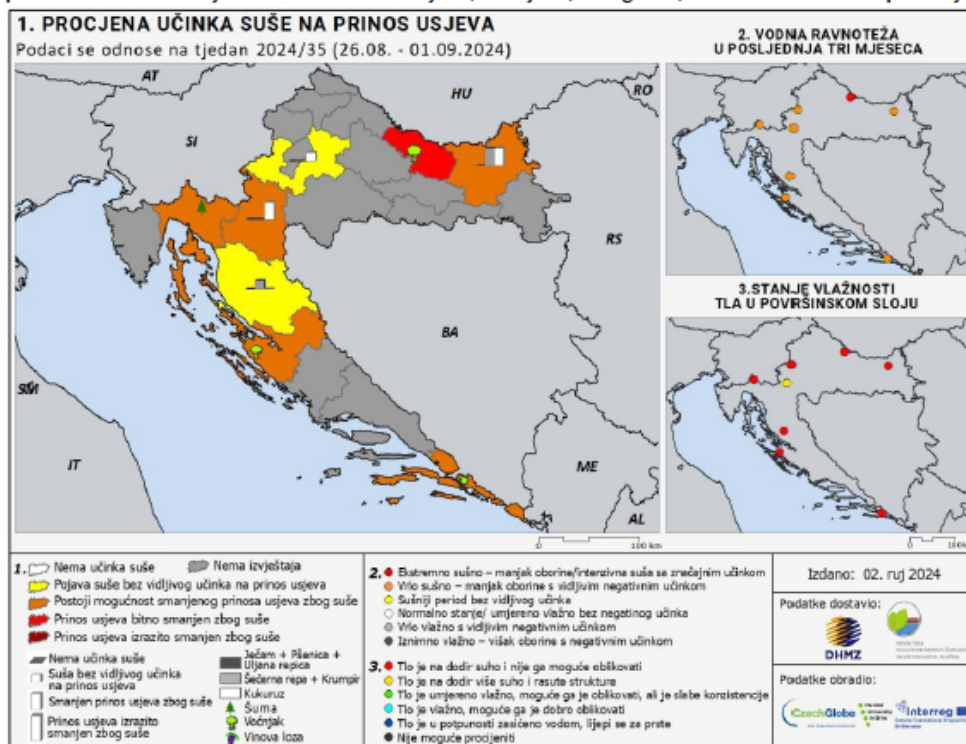
Tablica 69: Pregled proglašenih elementarnih nepogoda od posljedica suše (2014.-2024.)







JLS: OPĆINA VELIKA KOPANICA			Obrazac: Proglašene elementarne nepogode u posljednjih 10 godina		
Godina	Elementarna nepogoda	Područje štete (naselje)	Iznos štete	Ljudske žrtve da/ne, broj	Šteta učinjena na: stambenim objektima, gospodarskim objektima, poljoprivrednim površinama ili negdje drugdje
2015	SUŠA	sva naselja	7.732.494,43 kn	NE	poljoprivrednim površinama
2017	SUŠA	sva naselja	5.895.652,23 kn	NE	poljoprivrednim površinama
2022.	SUŠA	Cijela općina	1.481.734,21 Eura	NE	poljoprivrednim površinama
2024.	SUŠA	Cijela općina	1.936.379,65 Eura	NE	poljoprivrednim površinama

Izvor: Općina Velika Kopanica

U svim prethodnim pojavama suše ugrožene su bile samo poljoprivredne kulture. U proteklom desetogodišnjem razdoblju na prostoru nije zabilježena hidrološka suša.

Grafički prikaz 30: Karta: Procjena učinka suše na usjeve, voćnjake, vinograde, maslinike i šume na području Hrvatske



	županije iz kojih nema ispunjenih upitnika
	županije u kojima nema utjecaja suše
	županije u kojima je prisutna suša i/ili je vidljiv njezin utjecaj na urod
	županije u kojima je vjerojatan smanjeni urod zbog suše
	županije u kojima je urod zbog suše značajno smanjen
	županije u kojima je urod zbog suše bitno smanjen (najgori scenarij)

Izvor : [http://meteo.hr/klima.php?section=klima\\_pracenje&param=spi&el=karte\\_suse&Week=180622](http://meteo.hr/klima.php?section=klima_pracenje&param=spi&el=karte_suse&Week=180622)

#### 6.4.3. Uzrok

Promjena klime dovodi do pojave vrlo dugih perioda bez oborina, što dovodi do pojave suše.

##### 6.4.3.1. Razvoj događaja koji prethodi velikoj nesreći

Vrlo dugo sušno razdoblje praćeno vjetrom dovodi do pojave suše.

##### 6.4.3.2. Okidač koji je uzrokovao veliku nesreću

Tijekom proljetnih mjeseci, od početaka vegetativnog razvoja biljaka palo je vrlo malo oborina. Meteorološke prilike iz okolnog područja ukazuju da je u nastupajućem ljetnom periodu vjerojatna promjena vremena. Očekuje se iznenadni porast temperature zraka praćen i visokim postotkom vlage u zraku i nagli nastup toplinskog vala tijekom ljetnih vrućina kod stupnja rizika – vrlo velike opasnosti s maksimalnom dnevnom temperaturom zraka iznad 37,10°C ili s minimalnom temperaturom zraka 22,90°C u trajanju od četiri i više uzastopnih dana.

#### 6.4.4. Opis događaja

Suša i visoke temperature uzrokuju značajne poremećaje u opskrbi hrane koje u velikoj mjeri utječu na prinos najvažnijih poljoprivrednih kultura, te uzrokuju velike štete za gospodarstvo.

## 6.4.5. Matrice rizika

## 6.4.5.1. Vjerojatnosti događaja

Tablica 70: Suša - određivanje vjerojatnosti događaja

Kategorija	Kvalitativna	Vjerojatnost/frekvencija		Ocjena kategorije vjerojatnosti*
		Vjerojatnost	Frekvencija	
1	Iznimno mala	<1%	1 događaj u 100 godina i rjeđe	
2	Malene	1 – 5%	1 događaj u 20 do 100 godina	
3	Umjerena	5 – 50%	1 događaj u 2 do 20 godina	
4	Velika	51 – 98%	1 događaj u 1 do 2 godina	X
5	Iznimno velika	>98%	1 događaj godišnje ili češće	

\* Vjerojatnost pojave označena je oznakom x

## 6.4.5.2. Posljedice

## 6.4.5.2.1. Posljedice na život i zdravlje ljudi

Tablica 71: Suša - ocjena kategorije utjecaja na život i zdravlje ljudi

Život i zdravlje ljudi			
Kategorija	Posljedice	Kriterij % osoba JLP(R)S	Ocjena (x)
1	Neznatne	<sup>20</sup> 6<0,001	X
2	Malene	0,001 – 0,0046	
3	Umjerene	0,0047 – 0,011	
4	Značajne	0,012 – 0,035	
5	Katastrofalne	0,036 ili više	

Život i zdravlje ljudi neće biti neposredno ugroženo pa su posljedice neznatne.

Posljedice na život i zdravlje ljudi nalaze se u **kategoriji 1 – neznatne posljedice**.

## 6.4.5.2.2. Posljedice na gospodarstvo

Tablica 72: Suša - ocjena kategorije utjecaja na gospodarstvo

Gospodarstvo			
Kategorija	Posljedice	Kriterij – štete u % proračuna JLP(R)S	Ocjena (x)
1	Neznatne	<1%	
2	Malene	1 – 5%	
3	Umjerene	5 – 15%	
4	Značajne	15 – 25%	
5	Katastrofalne	>25%	X

Gubici u gospodarstvu u slučaju ekstremne suše najviše se osjete u poljoprivredi. Šteta od suše za Općinu Velika Kapanica su oko 70% Proračuna Općine za 2024. godinu.

Posljedice na gospodarstvo nalaze se u **kategoriji 5 – katastrofalne posljedice**.

#### 6.4.5.2.3. Posljedice na društvenu stabilnost i politiku

Tablica 73: Suša - ocjena kategorije utjecaja na društvenu stabilnost i politiku- oštećena kritične infrastrukture

Društvena stabilnost i politika oštećena kritična infrastruktura			
Kategorija	Posljedice	Kriterij – štete u % proračuna JLP(R)S	Ocjena (x)
1	Neznatne	<1%	X
2	Malene	1 – 5%	
3	Umjerene	5 – 15%	
4	Značajne	15 – 25%	
5	Katastrofalne	>25%	

Tablica 74: Suša - ocjena kategorije utjecaja na društvenu stabilnost i politiku- štete/gubici na građevinama od javnog društvenog značaja

Društvena stabilnost i politika Štete/gubici na građevinama od javnog društvenog značaja			
Kategorija	Posljedice	Kriterij – štete u % proračuna JLP(R)S	Ocjena (x)
1	Neznatne	<1%	X
2	Malene	1 – 5%	
3	Umjerene	5 – 15%	
4	Značajne	15 – 25%	
5	Katastrofalne	>25%	

Tablica 75: Suša - ocjena kategorije utjecaja na društvenu stabilnost i politiku- prestanak funkcije kritične infrastrukture/objekata od javnog interesa za razdoblje duže od 10 dana

Društvena stabilnosti i politika prestanak funkcije kritične infrastrukture/objekata od javnog interesa za razdoblje duže od 10 dana			
Kategorija	Posljedice	Kriterij – štete u % proračuna JLP(R)S	Ocjena (x)
1	Neznatne	<1%	X
2	Malene	1 – 5%	
3	Umjerene	5 – 15%	
4	Značajne	15 – 25%	
5	Katastrofalne	>25%	

Tablica 76: Suša -zbirna ocjena posljedica po društvenu stabilnost i politiku

Društvena stabilnost i politika				
Zbirna ocjena kategorije posljedice velike nesreće				
Kategorija	Oštećena kritična infrastruktura Oštećena kritična infrastruktura	Štete/gubici na građevinama od javno društvenog značaja	Prestanak rada kritične infrastrukture ili građevina od javno društvenog značaja na rok dulji od 10 dana	Zbirna ocjena (x)
1 Neznatne	X	X	X	X
2 Malene				
3 Umjerene				
4 Značajne				
5 Katastrofalne				

Neće biti štete na objektima kritične infrastrukture niti na objektima od javnog društvenog značaja.

Posljedice na društvenu stabilnost i politiku nalaze se u **kategoriji 1 – neznatne posljedice**.

#### 6.4.5.3. Suša, zbirna ocjena posljedica

Tablica 77: Suša – zbirna ocjena posljedica

Društvena stabilnost i politika				
Zbirna ocjena kategorije posljedice velike nesreće				
Kategorija	Život i zdravlje ljudi	Gospodarstvo	Društvena stabilnosti politika	Zbirna ocjena (x)
1 Neznatne	X		X	
2 Malene				X
3 Umjerene				
4 Značajne				
5 Katastrofalne		X		

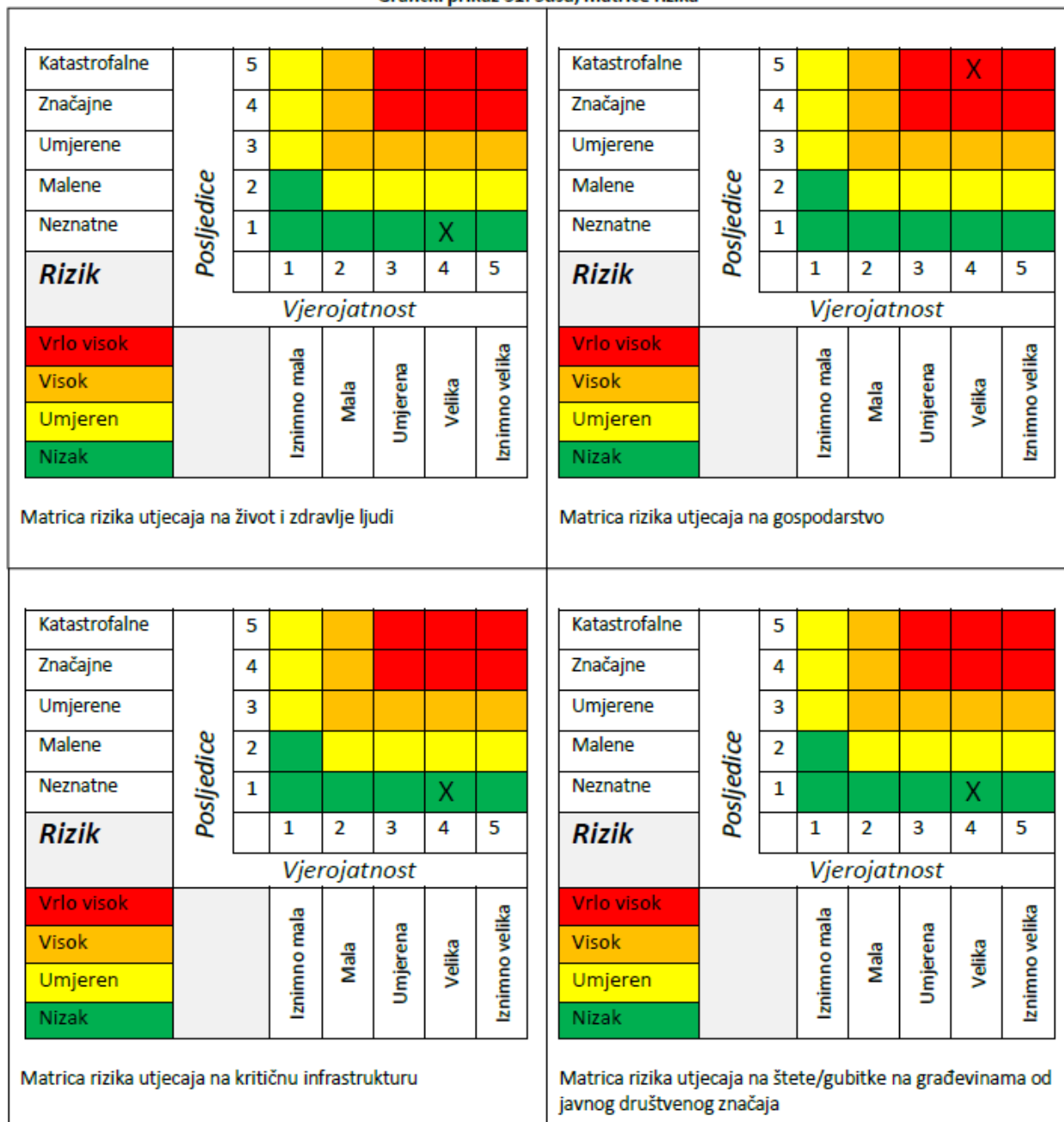
Zbirno posljedice suše ovise o posljedicama sva tri utjecaja na društvene vrijednosti i dobiju se kao srednja vrijednost kategorija život i zdravlje ljudi, gospodarstvo i društvena stabilnost i politika, što određuje **kategoriju 2 – malene posljedice**.

#### 6.4.5.4. Podaci, izvori i metode izračuna

Opisano u točki 3. Procjene rizika

6.4.6. Utvrđivanje rizika preko matrice rizika

Grafički prikaz 31: Suša, matrice rizika



Matrica rizika utjecaja na kritičnu infrastrukturu

Matrica rizika utjecaja na štete/gubitke na građevinama od javnog društvenog značaja

Katastrofalne	<i>Posljedice</i>	5						
Značajne		4						
Umjerene		3						
Malene		2						
Neznatne		1				X		
<b>Rizik</b>			1	2	3	4	5	
		<i>Vjerojatnost</i>						
Vrlo visok		Iznimno mala	Mala	Umjerena	Velika	Iznimno velika		
Visok								
Umjeren								
Nizak								

Matrica rizika utjecaja na prestanak funkcije kritične infrastrukture/objekata od javnog interesa za razdoblje duže od 10 dana

Katastrofalne	<i>Posljedice</i>	5						
Značajne		4						
Umjerene		3						
Malene		2						
Neznatne		1				X		
<b>Rizik</b>			1	2	3	4	5	
		<i>Vjerojatnost</i>						
Vrlo visok		Iznimno mala	Mala	Umjerena	Velika	Iznimno velika		
Visok								
Umjeren								
Nizak								

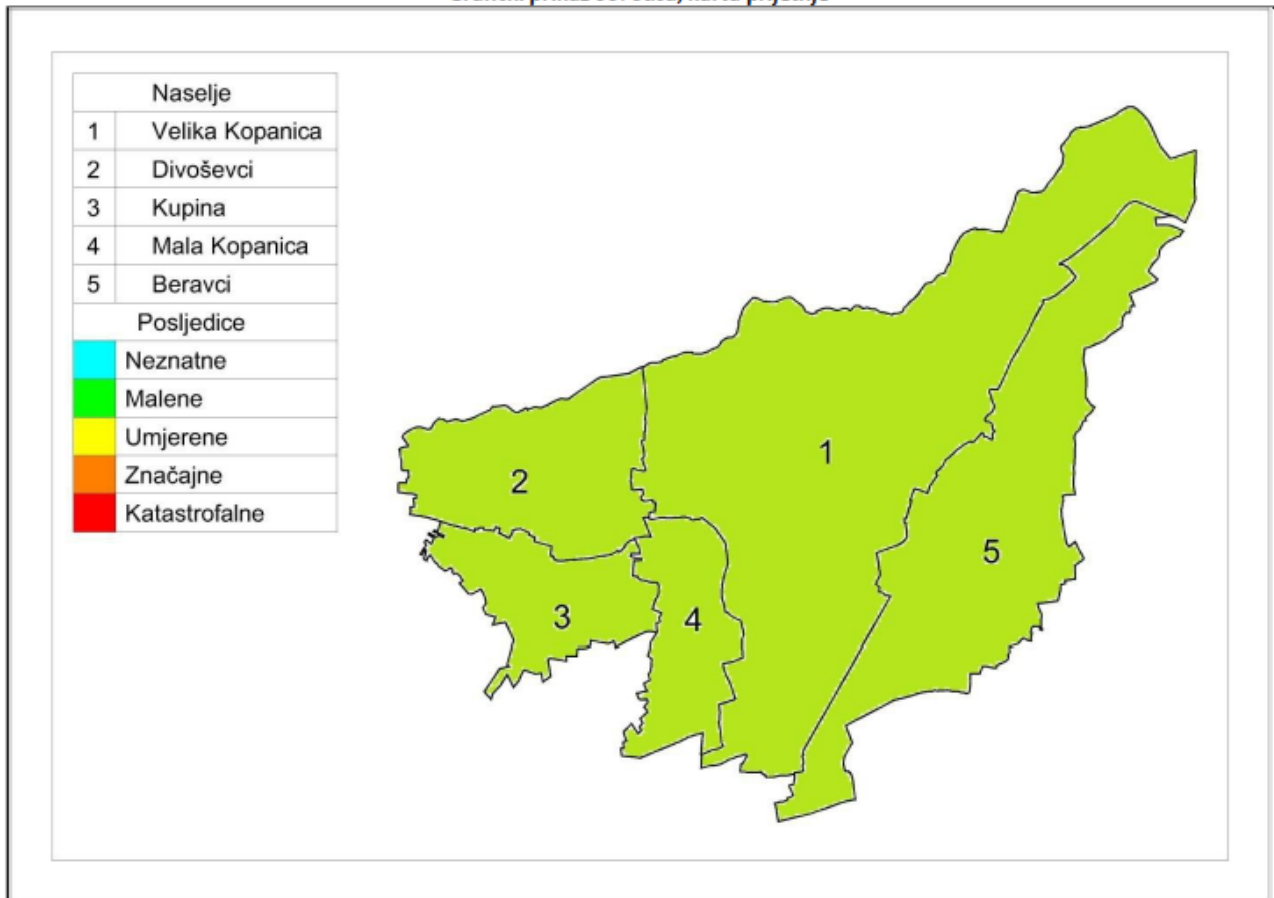
Zbirna matrica rizika društvena stabilnost i politika

Grafički prikaz 32: Suša, zbirna matrica rizika

Katastrofalne	<i>Posljedice</i>	5						
Značajne		4						
Umjerene		3						
Malene		2				X		
Neznatne		1						
<b>Rizik</b>			1	2	3	4	5	
		<i>Vjerojatnost</i>						
Vrlo visok		Iznimno mala	Mala	Umjerena	Velika	Iznimno velika		
Visok								
Umjeren								
Nizak								

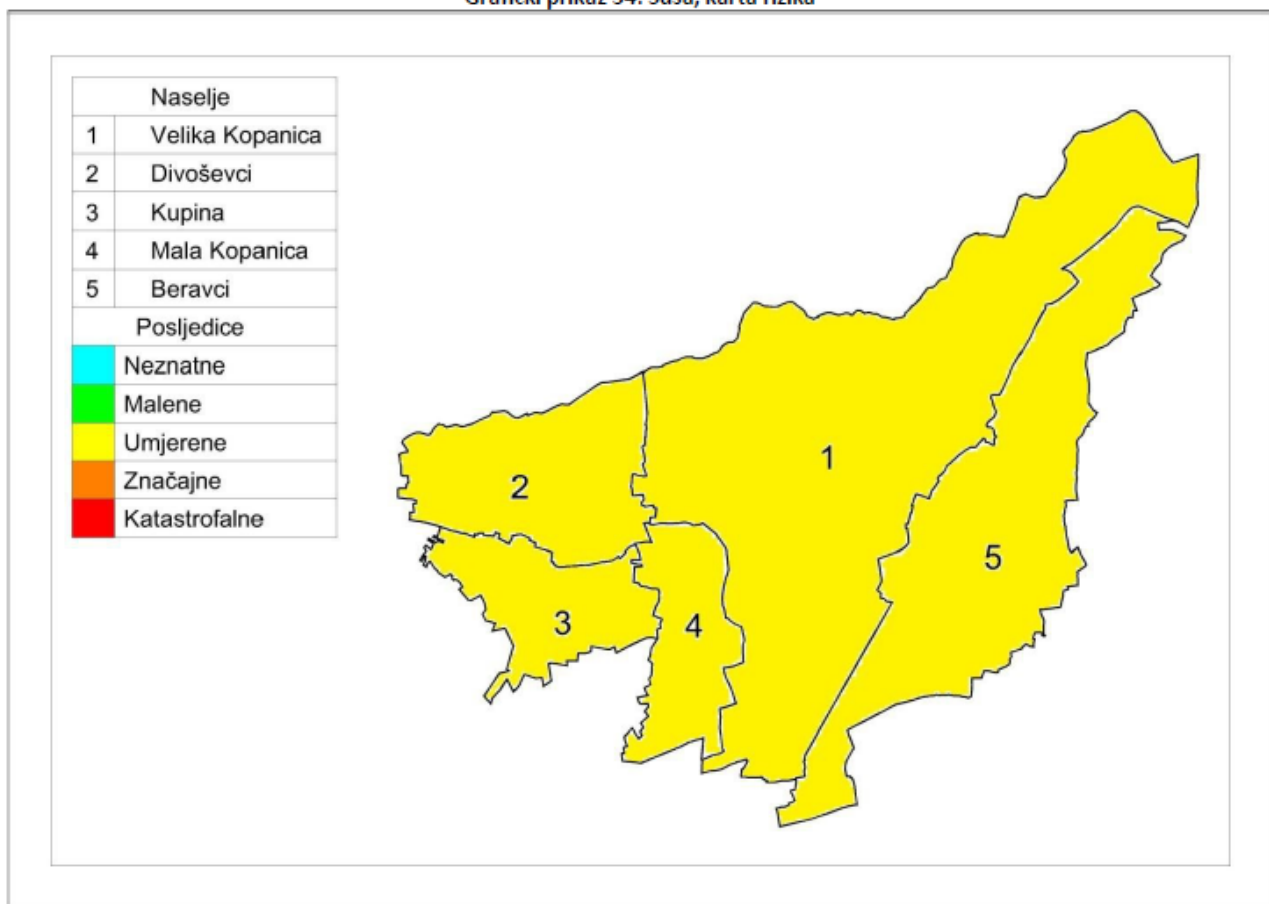
## 6.4.7. Karta prijetnje

Grafički prikaz 33: Suša, karta prijetnje



## 6.4.8. Karta rizika

Grafički prikaz 34: Suša, karta rizika



## 6.5. Tuča i olujno nevrijeme

Naziv scenarija: Tuča
Grupa rizika: Padaline
Rizik: Tuča
Izvršitelji: Sukladno točki 10. Procjene rizika od velikih nesreća za područje Općine
Kratki opis scenarija:
Tuča je kruta oborina sastavljena od zrna ili komada leda, promjera većeg od 5 do 50 mm i većeg. Elementi tuče sastavljeni su od prozirnih i neprozirnih slojeva leda. Glavna karakteristika tuče je nepravilnost u pojavljivanju tako da može proći i nekoliko godina da je na jednom mjestu nema, a zatim je jedne godine bude na pretek. Veća je vjerojatnost da pogodi ista područja pa su neka više ugrožena od pojave tuče. Pada s kišnim pljuskom, pa pri pojavi uzrokuje velike štete na poljoprivrednim kulturama, građevinskim objektima, vozilima, može izazvati i teže ozljede osoba.

### 6.5.1. Utjecaj na kritičnu infrastrukturu

Tablica 78: Prikaz utjecaja tuče i olujnog nevremena na kritičnu infrastrukturu

Utjecaj	Sektor
x	Energetika (proizvodnja, uključivo akumulacije i brane, prijenos, skladištenje, transport energenata i energije, sustavi za distribuciju).
X	Promet (cestovni, željeznički, zračni, pomorski i promet unutarnjim plovnim putovima).
Ne	Vodno gospodarstvo (regulacijske i zaštitne vodne građevine i komunalne vodne građevine).
Ne	Financije (bankarstvo, burze, investicije, sustavi osiguranja i plaćanja).
Ne	Javne službe ( osiguranje javnog reda i mira, zaštita i spašavanje, hitna medicinska pomoć).
x	Komunikacijska i informacijska tehnologija (elektroničke komunikacije, prijenos podataka, informacijski sustavi, pružanje audio i audiovizualnih medijskih usluga)
Ne	Zdravstvo (zdravstvena zaštita, proizvodnja, promet i nadzor nad lijekovima)
Ne	Hrana ( proizvodnja i opskrba hranom i sustav sigurnosti hrane, robne zalihe)
Ne	Proizvodnja, skladištenje i prijevoz opasnih tvari ( kemijski, biološki, radiološki i nuklearni materijali)
Ne	Nacionalni spomenici i vrijednosti

### 6.5.2. Kontekst

Područje Hrvatske nalazi se u umjerenim geografskim širinama gdje je pojava tuče i sugradice relativno česta. Tuča je kruta oborina sastavljena od zrna ili komada leda, promjera većeg od 5 do 50 mm i većeg.

Elementi tuče sastavljeni su od prozirnih i neprozirnih slojeva leda. Tuča pada isključivo iz grmljavinskog oblaka Cumulonimbusa, a najčešća je u toplom dijelu godine. Sugradica je isto kruta oborina sastavljena od neprozirnih zrna smrznute vode, okruglog oblika, veličine između 2 i 5 mm, a pada s kišnim pljuskom.

Na meteorološkim stanicama bilježi se uz tuču i sugradicu pojava ledenih zrna u hladnom dijelu godine. Ledena zrna su smrznute kišne kapljice ili snježne pahuljice promjera oko 5 mm, koja padaju pri temperaturi oko ili ispod 0°C.

Pojave tuča, sugradica i ledena zrna zajedničkim imenom zovu se kruta oborina.

Tuča uzrokuje najveće štete na ratarskim kulturama te voćarstvu, vinogradarstvu, šumarstvu nanoseći biljkama mehanička oštećenja lisne površine i ploda (što izravno utječe na smanjenje ili izostajanje prinosa, ali je redovito prati i intenzivan napad biljnih bolesti).

Uništenim ili znatno reduciranim poljoprivrednim prinosima, indirektno bi se utjecala na održanja kvalitete ishrane životinjskog svijeta.

Krupna tuča može oštetiti pokrove i ostakljenja na građevinskim objektima, ozbiljno oštetiti vozila, a takva može izazvati i teže ozljede osoba. Štete od tuče, čija visina ovisi o intenzitetu, trajanju i veličini zrna tuče, mogu se znatno smanjiti, a u nekim slučajevima i sasvim otkloniti, dobro definiranim, organiziranim i provođenim sustavom protugradne obrane za područje cijele Županije.

### 6.5.3. Ugroženo područje

Ugroženo područje je teritorij cijele Općine.

#### 6.5.3.1. Klimatološki, geografski i ekonomski uvjeti

Tuča je važan ekonomski problem u većini zemalja u kojima, u toplom dijelu godine, nanosi veliku štetu u poljoprivredi, a u urbanim sredinama štetu na pokretnoj i nepokretnoj imovini. U poljoprivredi je, kao jednoj od važnih gospodarskih grana, zabilježena najveća materijalna šteta do sada.

Poljoprivredne površine kao vrijedan i neobnovljiv prirodni resurs, predstavljaju i prirodno bogatstvo određenog prostora.

Bez obzira što, sukladno statističkim pokazateljima, područje na kojem pada tuča ne obuhvaća područje Općine, pokazatelji proglašanih elementarnih nepogoda uzrokovanih tučom pokazuju da se sukladno promjenama klime tuča sa značajnim posljedicama može očekivati na cijelom području Općine.

Tablica 79: Pregled proglašanih elementarnih nepogoda od posljedica tuče (2014.-2024.)

JLS: OPĆINA VELIKA KOPANICA			Obrazac: Proglašene elementarne nepogode u posljednjih 10 godina		
Godina	Elementarna nepogoda	Područje štete (naselje)	Iznos štete	Ljudske žrtve da/ne, broj	Šteta učinjena na: stambenim objektima, gospodarskim objektima, poljoprivrednim površinama ili negdje drugdje
2016.	TUČA/MRAZ	sva naselja	246.773,88 kn	NE	poljoprivrednim površinama
2021.	OLUJNO NEVRIJEME/TUČA	sva naselja	2.831.102,56 kn	NE	Stambenim objektima, gospodarskim objektima i poljoprivrednim površinama
2023.	OLUJNO NEVRIJEME	Cijela općina	2.931.137,14 Eura	NE	Poljoprivredne površine građevinski objekti

Izvor: Općina Velika Kopanica

Na području Županije Brodsko - posavske u više navrata proglašavana elementarna nepogoda nastala kao posljedica mraza, olujnog vjetera, suše i tuče.

Na prostoru Općine Velike Kopanice poljoprivreda je glavna gospodarska djelatnost. Tuča stoga može izazvati velike štete i znatno slabljenje gospodarske aktivnosti u poljoprivredi.

Tablica 80: Pregled poljoprivrednih površina

Poljoprivredne površine (ha)			
Ukupno	Oranice	Vinogradi i voćnjaci	Livade
5 263,5	3763,4	36,8	236,8

Izvor podataka: Državna geodetska uprava

#### 6.5.4. Uzrok

Smrzavanje kapljica kiše koje na svom putu prema Zemlji prolaze kroz pojas hladnog zraka. Neke od tih kapljica se pretvaraju u ledene kuglice, koje padaju u obliku malih kuglica tuče

##### 6.5.4.1. Razvoj događaja koji je prethodio velikoj nesreći

Nakon vrlo toplog ljetnog dana na području se pojavili olujni oblaci.

##### 6.5.4.2. Okidač koji je uzrokovao veliku nesreću

Kišne kapi prolaze kroz hladni dio oblaka. Dolazi do smrzavanja i kapi kiše se pretvaraju u ledene kuglice. Kada nastale kuglice leda dospiju u jaku uzlaznu struju olujnog oblaka, tad ih ona skupa s kišnim kapima ponovo podiže u najviši dio olujnog oblaka. U tim situacijama kišne kapi se lijepe na ledene kuglice povećavajući tako obujam same ledene kuglice. Taj proces se može ponavljati i više puta. Zbog toga zrna tuče mogu biti izrazito velika. Kad uzlazne struje više ne mogu zadržati težinu same ledene kugle, tada kugle leda napuštaju uzlaznu struju i padaju na zemlju.

#### 6.5.5. Opis događaja

U skladno kontekstu i jedinstvenim mjerilima posljedice su dane u nastavku.

## 6.5.6. Matrice rizika

## 6.5.6.1. Vjerojatnost događaja

Tablica 81: Tuča, određivanje vjerojatnosti događaja

Kategorija	Kvalitativna	Vjerojatnost/frekvencija		Ocjena kategorije vjerojatnosti*
		Vjerojatnost	Frekvencija	
1	Iznimno mala	<1%	1 događaj u 100 godina i rjeđe	
2	Malene	1 – 5%	1 događaj u 20 do 100 godina	
3	Umjerena	5 – 50%	1 događaj u 2 do 20 godina	X
4	Velika	51 – 98%	1 događaj u 1 do 2 godina	
5	Iznimno velika	>98%	1 događaj godišnje ili češće	

\* Vjerojatnost pojave označena je oznakom x

## 6.5.6.2. Posljedice

## 6.5.6.2.1. Posljedice na život i zdravlje ljudi

Tablica 82: Tuča - ocjena kategorije utjecaja na život i zdravlje ljudi

Život i zdravlje ljudi			
Kategorija	Posljedice	Kriterij % osoba JLP(R)S	Ocjena (x)
1	Neznatne	$216 < 0,001$	
2	Malene	0,001 – 0,0046	
3	Umjerene	0,0047 – 0,011	X
4	Značajne	0,012 – 0,035	
5	Katastrofalne	0,036 ili više	

U slučaju tuče moguć je negativan utjecaj na život i zdravlje ljudi (ozljede, evakuacija iz oštećenih objekata). Kako do sada nisu zabilježene ovakve posljedice po prosudbi stručnjaka određuje se kategorija utjecaja na život kao umjerena.

Posljedice na život i zdravlje ljudi nalaze se u **kategoriji 3 – umjerene posljedice**.

## 6.5.6.2.2. Posljedice na gospodarstvo

Tablica 83: Tuča - ocjena kategorije utjecaja na gospodarstvo

Gospodarstvo			
Kategorija	Posljedice	Kriterij – štete u % proračuna JLP(R)S	Ocjena (x)
1	Neznatne	<1%	
2	Malene	1 – 5%	
3	Umjerene	5 – 15%	
4	Značajne	15 – 25%	
5	Katastrofalne	>25%	X

Nastala je velika šteta na voćnjacima, ratarskim kulturama i šumama. Posljedice od elementarnih nepogoda u 2023. godini iznose više od 50% proračuna za tu godinu.

Posljedice na gospodarstvo nalaze se u **kategoriji 5 – katastrofalne posljedice**.

## 6.5.6.2.3. Posljedice na društvenu stabilnost i politiku

Ocjena posljedica definira se kao srednja vrijednost kategorija iz sljedećih tablica:

Tablica 84: Tuča - ocjena kategorije utjecaja na društvenu stabilnost i politiku- oštećena kritična infrastruktura

Društvena stabilnost i politika oštećena kritična infrastruktura			
Kategorija	Posljedice	Kriterij – štete u % proračuna JLP(R)S	Ocjena (x)
1	Neznatne	<1%	
2	Malene	1 – 5%	
3	Umjerene	5 – 15%	X
4	Značajne	15 – 25%	
5	Katastrofalne	>25%	

Tablica 85: Tuča, ocjena kategorije utjecaja na društvenu stabilnost i politiku - štete/gubici na građevinama od javnog društvenog značaja

Društvena stabilnost i politika Štete/gubici na građevinama od javnog društvenog značaja			
Kategorija	Posljedice	Kriterij – štete u % proračuna JLP(R)S	Ocjena (x)
1	Neznatne	<1%	
2	Malene	1 – 5%	X
3	Umjerene	5 – 15%	
4	Značajne	15 – 25%	
5	Katastrofalne	>25%	

Tablica 86: Tuča, ocjena kategorije utjecaja na društvenu stabilnost i politiku - prestanak funkcije kritične infrastrukture/objekata od javnog interesa za razdoblje duže od 10 dana

Društvena stabilnost i politika			
prestanak funkcije kritične infrastrukture/objekata od javnog interesa za razdoblje duže od 10 dana			
Kategorija	Posljedice	Kriterij – štete u % proračuna JLP(R)S	Ocjena (x)
1	Neznatne	<1%	
2	Malene	1 – 5%	x
3	Umjerene	5 – 15%	
4	Značajne	15 – 25%	
5	Katastrofalne	>25%	

Procjenjuje se da štete od tuče i olujnog nevremena mogu nastati na dalekovodima i telekomunikacijskim objektima, a moguće su i manje štete na objektima od javnog društvenog značaja. Ne očekuje se dulji prekid u funkciji kritične infrastrukture.

Posljedice na društvenu stabilnost i politiku nalaze se u **kategoriji 2 – malene posljedice**.

Tablica 87: Tuča, zbirna ocjena posljedica po društvenu stabilnost i politiku

Društvena stabilnost i politika				
Zbirna ocjena kategorije posljedice velike nesreće				
Kategorija	Oštećena kritična infrastruktura Oštećena kritična infrastruktura	Štete/gubici na građevinama od javno društvenog značaja	Prestanak rada kritične infrastrukture ili građevina od javno društvenog značaja na rok dulji od 10 dana	Zbirna ocjena (x)
1 Neznatne				
2 Malene		x	x	x
3 Umjerene	x			
4 Značajne				
5 Katastrofalne				

### 6.5.6.3. Tuča, zbirna ocjena posljedica

Tablica 88: Tuča, zbirna ocjena posljedica

Zbirna ocjena kategorije posljedice velike nesreće				
Kategorija	Život i zdravlje ljudi	Gospodarstvo	Društvena stabilnost i politika	Zbirna ocjena (x)
1 Neznatne				
2 Malene			x	
3 Umjerene	x			x
4 Značajne				
5 Katastrofalne		x		

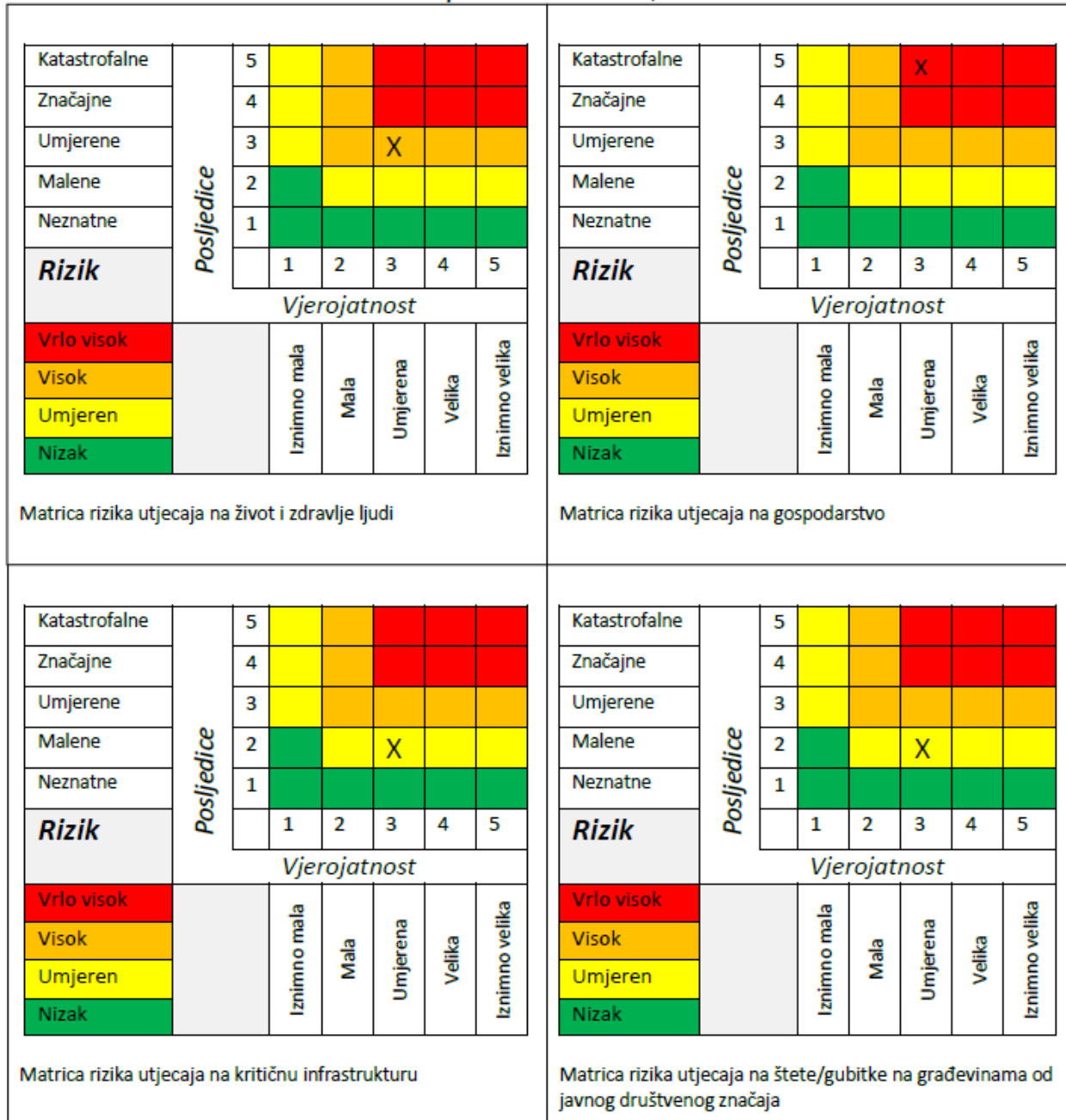
Zbirne posljedice ovise o posljedicama sva tri utjecaja na društvene vrijednosti i dobiju se kao srednja vrijednost kategorija život i zdravlje ljudi, gospodarstvo i društvena stabilnost i politika, što određuje kategoriju 3 – umjerene posljedice.

#### *6.5.6.4. Podaci, izvori i metode izračuna*

Opisano u točki 3. Procjene rizika

6.5.7. Utvrđivanje rizika preko matrica

Grafički prikaz 35: Matrice rizika, Tuča



Katastrofalne	<i>Posljedice</i>	5	Yellow	Orange	Red	Red	Red
Značajne		4	Yellow	Orange	Red	Red	Red
Umjerene		3	Yellow	Orange	Orange	Orange	Orange
Malene		2	Green	Yellow	X	Yellow	Yellow
Neznatne		1	Green	Green	Green	Green	Green
<b>Rizik</b>			1	2	3	4	5
		<i>Vjerojatnost</i>					
Vrlo visok		Iznimno mala	Mala	Umjerena	Velika	Iznimno velika	
Visok							
Umjeren							
Nizak							

Matrica rizika utjecaja na prestanak funkcije kritične infrastrukture/objekata od javnog interesa za razdoblje duže od 10 dana

Katastrofalne	<i>Posljedice</i>	5	Yellow	Orange	Red	Red	Red
Značajne		4	Yellow	Orange	Red	Red	Red
Umjerene		3	Yellow	Orange	Orange	Orange	Orange
Malene		2	Green	Yellow	X	Yellow	Yellow
Neznatne		1	Green	Green	Green	Green	Green
<b>Rizik</b>			1	2	3	4	5
		<i>Vjerojatnost</i>					
Vrlo visok		Iznimno mala	Mala	Umjerena	Velika	Iznimno velika	
Visok							
Umjeren							
Nizak							

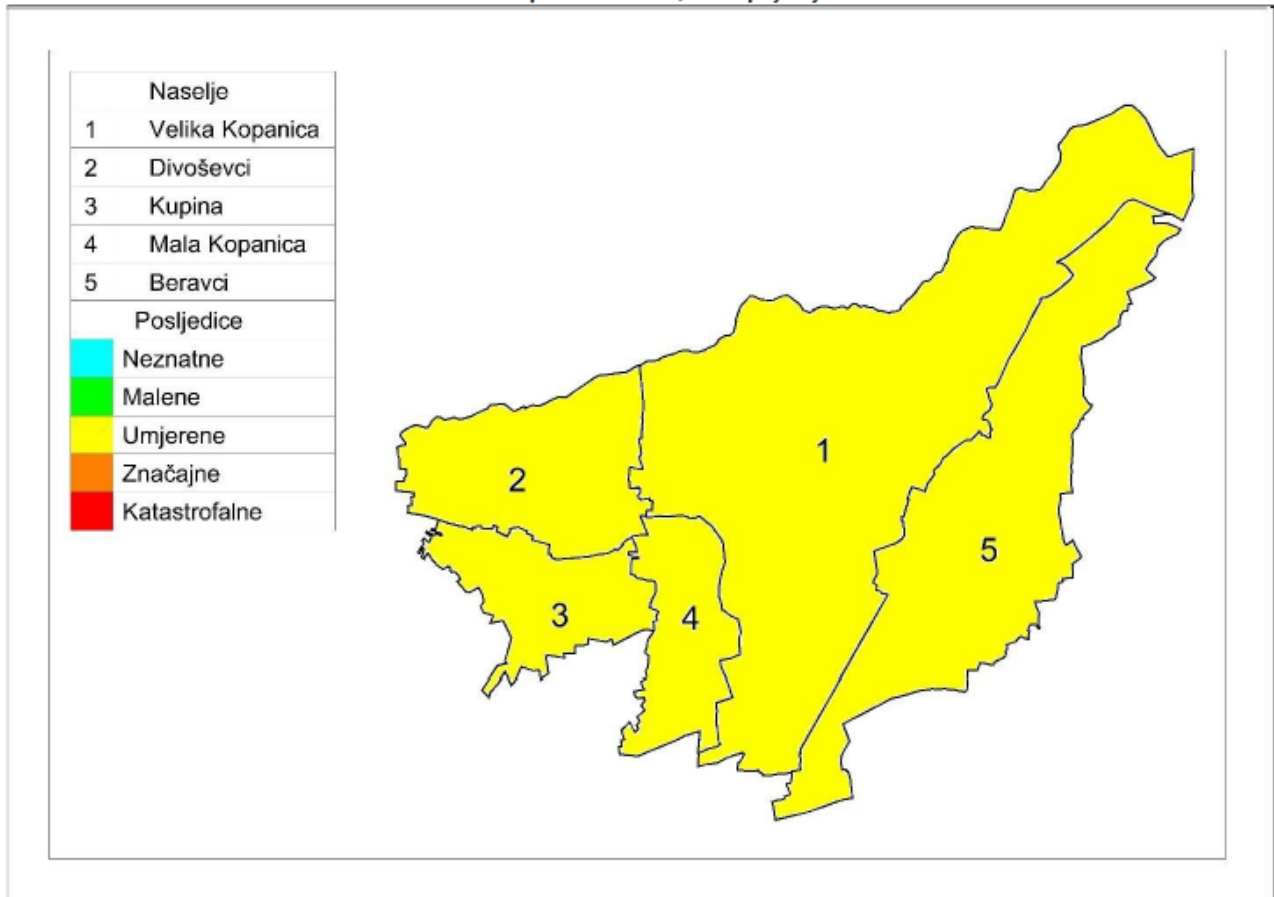
Zbirna matrica rizika društvena stabilnost i politika

Grafički prikaz 36: Tuča , zbirna matrica rizika

Katastrofalne	<i>Posljedice</i>	5	Yellow	Orange	Red	Red	Red
Značajne		4	Yellow	Orange	Red	Red	Red
Umjerene		3	Yellow	Orange	X	Orange	Orange
Malene		2	Green	Yellow	Yellow	Yellow	Yellow
Neznatne		1	Green	Green	Green	Green	Green
<b>Rizik</b>			1	2	3	4	5
		<i>Vjerojatnost</i>					
Vrlo visok		Iznimno mala	Mala	Umjerena	Velika	Iznimno velika	
Visok							
Umjeren							
Nizak							

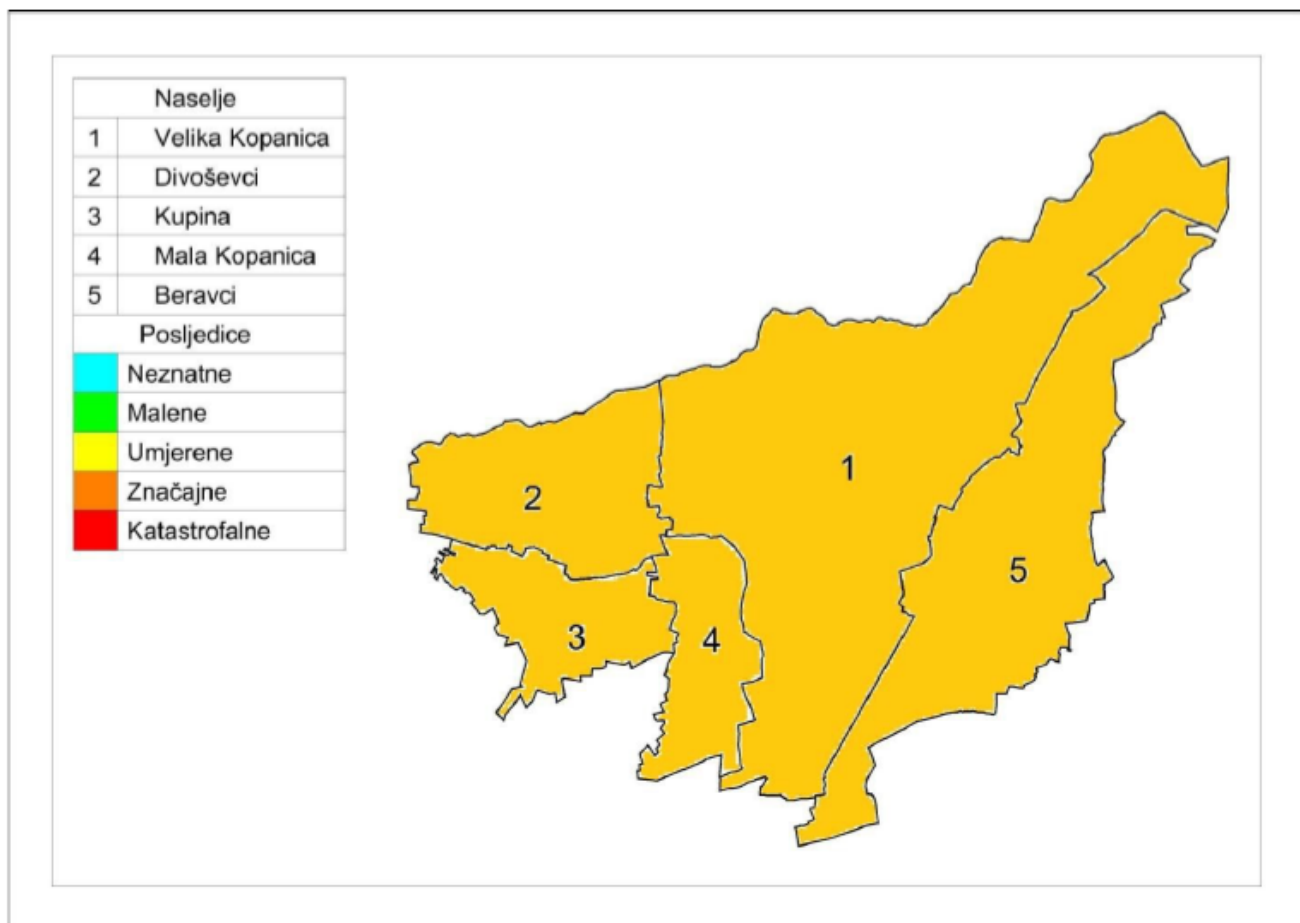
## 6.5.8. Karta prijetnje

Grafički prikaz 37: Tuča, karta prijetnje



## 6.5.9. Karta rizika

Grafički prikaz 38: Tuča, karta rizika



## 6.6. Epidemije i pandemije

Naziv scenarija, rizik : Pojava pandemije virusne influence
Grupa rizika: Epidemije i pandemije
Rizik: Pandemija
Izvršitelji: Sukladno točki 10. Procjene rizika od velikih nesreća za područje Općine
Kratki opis scenarija:
Uglavnom u zimskom periodu virus influence ili gripe uzrokuje svake godine veće ili manje oboljenje stanovništva u obliku epidemije. Bolest traje desetak dana, ponekad i duže, a manifestira se sa teškim općim simptomima , dišnim smetnjama i razvojem eventualnih komplikacija pa čak i mogućim smrtnim ishodom. Pacijent tijekom bolesti nije radno sposoban.
Pandemija virusne influence dogodila se 2009. – 2010. godine i bila je proglašena globalnom prijetnjom za zdravlje, a i u Hrvatskoj od njezinih posljedica bilo je 11 smrtnih slučajeva. Svake 2-3 godine cirkulira više sojeva gripe, a trenutačno je ovaj podtip gripe tipa A najučestaliji oblik gripe kod nas. Tipične epidemije gripe uzrokuju porast upale pluća, što se očituje većim brojem hospitalizacija i smrtnosti. Starije osobe i osobe s kroničnim bolestima najsklonije su razvoju komplikacija gripe, kao i dojenčad.

### 6.6.1. Utjecaj na kritičnu infrastrukturu

Tablica 89

Utjecaj	Sektor
Ne	Energetika (proizvodnja, uključivo akumulacije i brane, prijenos, skladištenje, transport energenata i energije, sustavi za distribuciju).
Ne	Promet (cestovni, željeznički, zračni, pomorski i promet unutarnjim plovnim putovima).
Ne	Vodno gospodarstvo (regulacijske i zaštitne vodne građevine i komunalne vodne građevine).
Ne	Financije (bankarstvo, burze, investicije, sustavi osiguranja i plaćanja).
Ne	Javne službe ( osiguranje javnog reda i mira, zaštita i spašavanje, hitna medicinska pomoć).
Ne	Komunikacijska i informacijska tehnologija (elektroničke komunikacije, prijenos podataka, informacijski sustavi, pružanje audio i audiovizualnih medijskih usluga)
X	Zdravstvo (zdravstvena zaštita, proizvodnja, promet i nadzor nad lijekovima)
Ne	Hrana ( proizvodnja i opskrba hranom i sustav sigurnosti hrane, robne zalihe)
Ne	Proizvodnja, skladištenje i prijevoz opasnih tvari ( kemijski, biološki, radiološki i nuklearni materijali)
Ne	Nacionalni spomenici i vrijednosti

### 6.6.2. Kontekst

Promjene sojeva koji se dovoljno razlikuju od virusa gripe na koji u stanovništvu postoji visoka razina imuniteta, te su sposobni uzrokovati epidemiju među stanovništvom, pojavu pandemije influence razmatra se kao najgori i najvjerojatniji događaj.

Pandemija nastaje kada se uspostavi cirkulacija virusa s posve različitim podtipom osnovnog površinskog antigena, na koji stanovništvo nema ranije stečena protutijela.

Praćenjem virusa influence uvidjelo se da novonastali podtipovi virusa influence A ne dovode obvezno do pandemije. Vrijeme od otkrića novog podtipa virusa i punog razvoja pandemije može biti nedovoljno za razvoj cjepiva. Bez obzira na nemogućnost pravovremene nabave cjepiva za sprečavanje pandemije, svaka aktivnost na pripremanju za pandemiju je od koristi.

U pretpostavci za ovaj scenarij se moramo osvrnuti na tijek događaja koji su se dogodili u Hrvatskoj 2009. godine, dakle u tijeku pandemije 2009./10. najveća opterećenost u pandemiji bila je ona zdravstvene službe. Pri tome treba nadodati da je virus A(H1N1)pdm nastavio cirkulirati podjednakim intenzitetom u sezoni 2010./11. kad je epidemiološku službu, najveći teret podnijela je infektološka djelatnost.

Pojačano je radila i primarna zdravstvena zaštita, a zbog nepostojanja dežurstva, bio je potreban i dodatan angažman hitne službe.

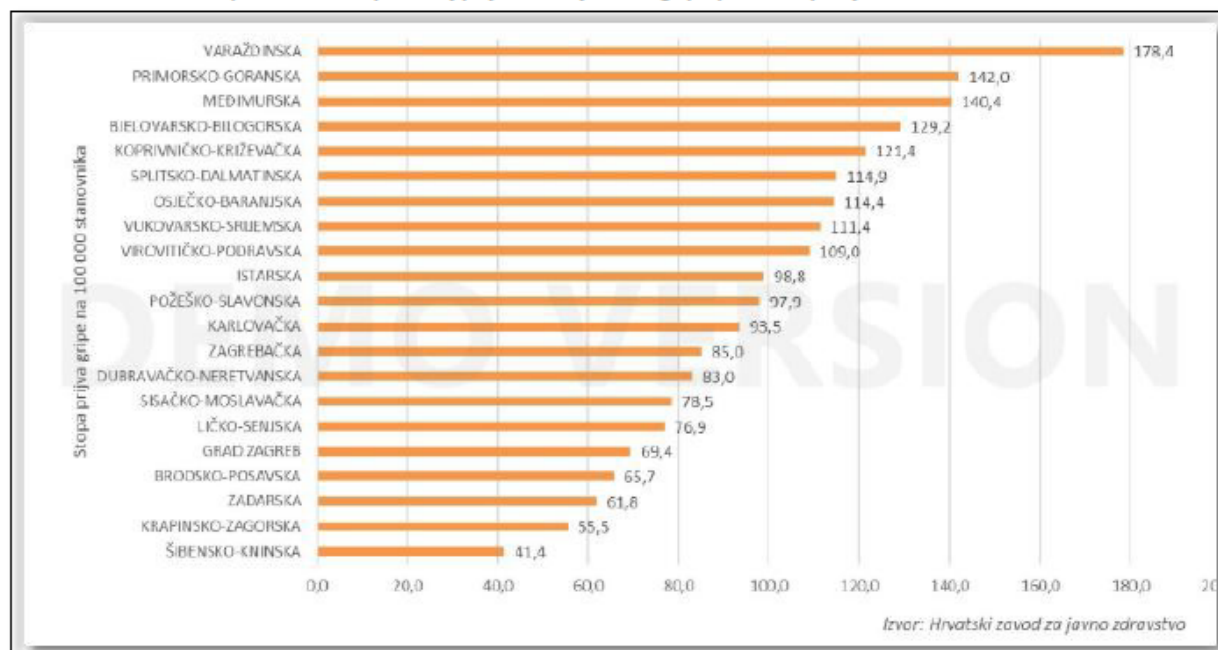
Tijekom zadnje pandemije možemo identificirati glavni problem u provođenju protuepidemijskih mjera, a to je izostala adekvatna suradnja državnih medija u prenošenju ključnih poruka prema populaciji. U svim medijima dominirale su antivakcinalne poruke što je rezultiralo nezapamćeno malim obuhvatom cijepjenja pandemijskim cjepivom (0,4%).

#### 6.6.2.1. Ugroženo područje

Ugroženo područje je teritorij cijele Općine Velika Kopanica.

#### 6.6.2.2. Ugroženo stanovništvo i ekonomski uvjeti

Grafički prikaz 39: Ukupan broj prijava oboljelih od gripe prema županijama u sezoni 2024./2025.



Posebice je opasna za starije osobe i djecu što potvrđuje porast broja komplikacija i čak pet puta veći broj hospitalizacija takvih pacijenata. Kod djece mogu izazvati – upalu srednjeg uha, a kod, odraslih čak tri vrste

upale pluća – virusnu s izrazito visokom smrtnošću, potom virusno-bakterijsku sa smrtnošću do 15 % ,a najlakši oblik pneumonije uzrokovan bakterijama ima mortalitet od također visokih 7 %.

Epidemija gripe osim zdravstvenih učinaka ima i vrlo negativne ekonomske posljedice.

Prema procjenama smatra se da se godišnje zbog gripe gubi oko 700 000 radnih dana, najmanje je 2 puta veća opterećenost zdravstvenog sustava i bolnica, znatno je povećana je potrošnja lijekova, a 75% nepotrebnih vrlo skupih antibiotika potroši se upravo neopravdano u sezoni gripe.

Tablica 90: Epidemije i pandemije rizične skupine stanovništva Općine

Rizične skupine	
djeca i mladež do 19 godina	osobe starije od 60 godina
583	719

Posljedice proistekle iz pandemijskog scenarija gripe mogu se sagledati sa aspekta:

- *socijalnih faktora*, koji uključuju veličinu naše populacije, distribuciju visokorizičnih grupa u njoj te ponašanje i životni stil određenih grupa u populaciji;
- *tehničkih i znanstvenih faktora*, koji podrazumijevaju implementaciju nadzora i mogućnosti da se identificira sumnjivi slučaj koji bi mogao oboljeti, mogućnosti i mehanizmi pristupačnosti teško dostupnim određenim grupama ljudi i mogućnost i prihvatljivost efektivnih preventivnih mjera, odnosno provedba profilaktičke, kao i kasnije suportivne terapije;
- *ekonomskih faktora*, koji podrazumijevaju u opisu direktne i indirektno financijske troškove kao što su utjecaj na kućni proračun, troškovi hospitalizacija te potencijalni utjecaj na trgovinu i turizam i ostale zavisne i nezavisne grane iz ekonomske branše; *etičkih faktora*, koji podrazumijevaju osobnu privatnost, upotreba neodobrenih proizvoda, utjecaj na transparentnost; *političkih faktora*, koji podrazumijevaju reakciju i odgovor zakonskih nosioca u zdravstvu i medija, kapacitiranost Vlade i ostalih nižih struktura u odgovoru na upravljanje u krizi.

### 6.6.3. Uzrok

Virus influence koji je iznenada mutirao i koji nije bio sastavni dio uobičajenog sezonskog cjepiva protiv gripe uzrokovao je pandemiju. Cjepivo je odlukom Ministarstva zdravstva nabavljeno za odgovarajuću sezonu gripe po preporuci Svjetske zdravstvene organizacije.

#### 6.6.3.1. Razvoj događaja koji je prethodio velikoj nesreći

Od prvih slučajeva gripe u Republici Hrvatskoj pa do danas laboratorijski ih je potvrđeno više stotina. Stvarni broj osoba oboljelih od gripe trenutno je znatno veći i kreće se oko 14000 i više. S obzirom da se broj oboljelih od gripe širi geometrijskom progresijom, vrlo je vjerojatno da će u slijedećih par tjedana taj broj znatnije porasti.

## 6.6.4. Opis događaja

Iznenadna i neočekivana genska mutacija virusa influence i mogućnost njegovog povoljnog i brzog širenja osnovna je pretpostavka kao okidač za nastanak pandemije koji u bilo kojem trenutku može izmaći kontroli i pretvoriti se u događaj katastrofalnih razmjera.

Uzrok pandemije je virus influence koji je iznenada mutirao te nije bio sastavni dio uobičajenog sezonskog cjepiva protiv gripe koje je odlukom Ministarstva zdravstva nabavljeno za odgovarajuću sezonu gripe po preporuci Svjetske zdravstvene organizacije.

## 6.6.5. Matrice rizika

## 6.6.5.1. Vjerojatnost događaja

Tablica 91: Epidemije i pandemije, određivanje vjerojatnosti događaja

Kategorija	Kvalitativna	Vjerojatnost/frekvencija		Ocjena kategorije vjerojatnosti*
		Vjerojatnost	Frekvencija	
1	Iznimno mala	<1%	1 događaj u 100 godina i rjeđe	
2	Malene	1 – 5%	1 događaj u 20 do 100 godina	
3	Umjerena	5 – 50%	1 događaj u 2 do 20 godina	
4	Velika	51 – 98%	1 događaj u 1 do 2 godina	
5	Iznimno velika	>98%	1 događaj godišnje ili češće	X

\* Vjerojatnost pojave označena je oznakom x

## 6.6.5.2. Posljedice

## 6.6.5.2.1. Posljedice na život i zdravlje ljudi

Tablica 92: Epidemije i pandemije – ocjena kategorije utjecaja na život i zdravlje ljudi

Život i zdravlje ljudi			
Kategorija	Posljedice	Kriterij % osoba JLP(R)S	Ocjena (x)
1	Neznatne	<sup>22</sup> 6<0,001	
2	Malene	1. 0,001 – 0,0046	
3	Umjerene	2. 0,0047 – 0,011	
4	Značajne	3. 0,012 – 0,035	
5	Katastrofalne	4. 0,036 ili više	X

Tijekom epidemijskog događaja oboljeli su najviše u starijim dobnim skupinama. Najveći mortalitet je zabilježen u najstarijoj dobnj skupini od svih oboljelih a najčešće zbog multimorbiditeta.

Posljedice na život i zdravlje ljudi nalaze se u **kategoriji 5 – katastrofalne posljedice**.

## 6.6.5.2.2. Posljedice na gospodarstvo

Tablica 93: Epidemije i pandemije - ocjena kategorije utjecaja na gospodarstvo

Gospodarstvo			
Kategorija	Posljedice	Kriterij – štete u % proračuna JLP(R)S	Ocjena (x)
1	Neznatne	<1%	
2	Malene	1 – 5%	
3	Umjerene	5 – 15%	X
4	Značajne	15 – 25%	
5	Katastrofalne	>25%	

Posljedice na gospodarstvo nalaze se u **kategoriji 3 – umjerene posljedice**.

## 6.6.5.2.3. Posljedice na društvenu stabilnost i politiku

Ocjena posljedica definira se kao srednja vrijednost kategorija iz sljedećih tablica:

Tablica 94: Epidemije i pandemije – ocjena kategorije utjecaja na društvenu stabilnost i politiku – oštećenja kritične infrastrukture

Društvena stabilnost i politika oštećena kritična infrastruktura			
Kategorija	Posljedice	Kriterij – štete u % proračuna JLP(R)S	Ocjena (x)
1	Neznatne	<1%	X
2	Malene	1 – 5%	
3	Umjerene	5 – 15%	
4	Značajne	15 – 25%	
5	Katastrofalne	>25%	

Tablica 95: Epidemije i pandemije, ocjena kategorije utjecaja na društvenu stabilnost i politiku – štete/gubici na građevinama od javnog društvenog značaja

Društvena stabilnost i politika Štete/gubici na građevinama od javnog društvenog značaja			
Kategorija	Posljedice	Kriterij – štete u % proračuna JLP(R)S	Ocjena (x)
1	Neznatne	<1%	X
2	Malene	1 – 5%	
3	Umjerene	5 – 15%	
4	Značajne	15 – 25%	
5	Katastrofalne	>25%	

Tablica 96: Epidemije i pandemije, ocjena kategorije utjecaja na društvenu stabilnosti politiku – prestanak funkcije kritične infrastrukture/ objekata od javnog interesa za razdoblje duže od 10 dana

Društvena stabilnost i politika prestanak funkcije kritične infrastrukture/objekata od javnog interesa za razdoblje duže od 10 dana			
Kategorija	Posljedice	Kriterij – štete u % proračuna JLP(R)S	Ocjena (x)
1	Neznatne	<1%	

2	Malene	1 – 5%	X
3	Umjerene	5 – 15%	
4	Značajne	15 – 25%	
5	Katastrofalne	>25%	

Tablica 97: Epidemije i pandemije, zbirna ocjena posljedica po društvenu stabilnost i politiku

Društvena stabilnost i politika				
Zbirna ocjena kategorije posljedice velike nesreće				
Kategorija	Oštećena kritična infrastruktura Oštećena kritična infrastruktura	Štete/gubici na građevinama od javno društvenog značaja	Prestanak rada kritične infrastrukture ili građevina od javno društvenog značaja na rok dulji od 10 dana	Zbirna ocjena (x)
1 Neznatne	X	X		X
2 Malene			X	
3 Umjerene				
4 Značajne				
5 Katastrofalne				

Građevine od javnog značaja i objekti kritične infrastrukture neće pretrpjeti nikakva oštećenja izazvana pojavom epidemije/pandemije gripe. Poteškoće su moguće u osiguravanju normalnog funkcioniranja kritične infrastrukture zbog izostanka s posla radnika koji su na bolovanju, ali ne na nivou dužeg prekida rad institucija od javnog značaja. Ukupan utjecaj se ocjenjuje neznatnim.

Posljedice na društvenu stabilnost i politiku nalaze se u **kategoriji 1 – neznatne posljedice**.

#### 6.6.5.3. Epidemije i pandemije, zbirna ocjena posljedica

Tablica 98: Epidemije i pandemije, zbirna ocjena posljedica

Zbirna ocjena kategorije posljedice velike nesreće				
Kategorija	Život i zdravlje ljudi	Gospodarstvo	Društvena stabilnost i politika	Zbirna ocjena (x)
1 Neznatne			X	
2 Malene				
3 Umjerene		X		X
4 Značajne				
5 Katastrofalne	X			

Zbirne posljedice ovise o posljedicama sva tri utjecaja na društvene vrijednosti i dobiju se kao srednja vrijednost kategorija život i zdravlje ljudi, gospodarstvo i društvena stabilnost i politika, što određuje **kategoriju 3 – umjerene posljedice**.

#### 6.6.5.4. Podaci, izvori i metode izračuna

Opisano u točki 3. Procjene rizika.



Katastrofalne		<b>Posljedice</b>	5					
Značajne			4					
Umjerene			3					
Malene			2					
Neznatne			1					
<b>Rizik</b>				1	2	3	4	5
		<i>Vjerojatnost</i>						
Vrlo visok			Iznimno mala	Mala	Umjerena	Velika	Iznimno velika	
Visok								
Umjeren								
Nizak								

Matrica rizika utjecaja na prestanak funkcije kritične infrastrukture/objekata od javnog interesa za razdoblje duže od 10 dana

Katastrofalne		<b>Posljedice</b>	5					
Značajne			4					
Umjerene			3					
Malene			2					
Neznatne			1					
<b>Rizik</b>				1	2	3	4	5
		<i>Vjerojatnost</i>						
Vrlo visok			Iznimno mala	Mala	Umjerena	Velika	Iznimno velika	
Visok								
Umjeren								
Nizak								

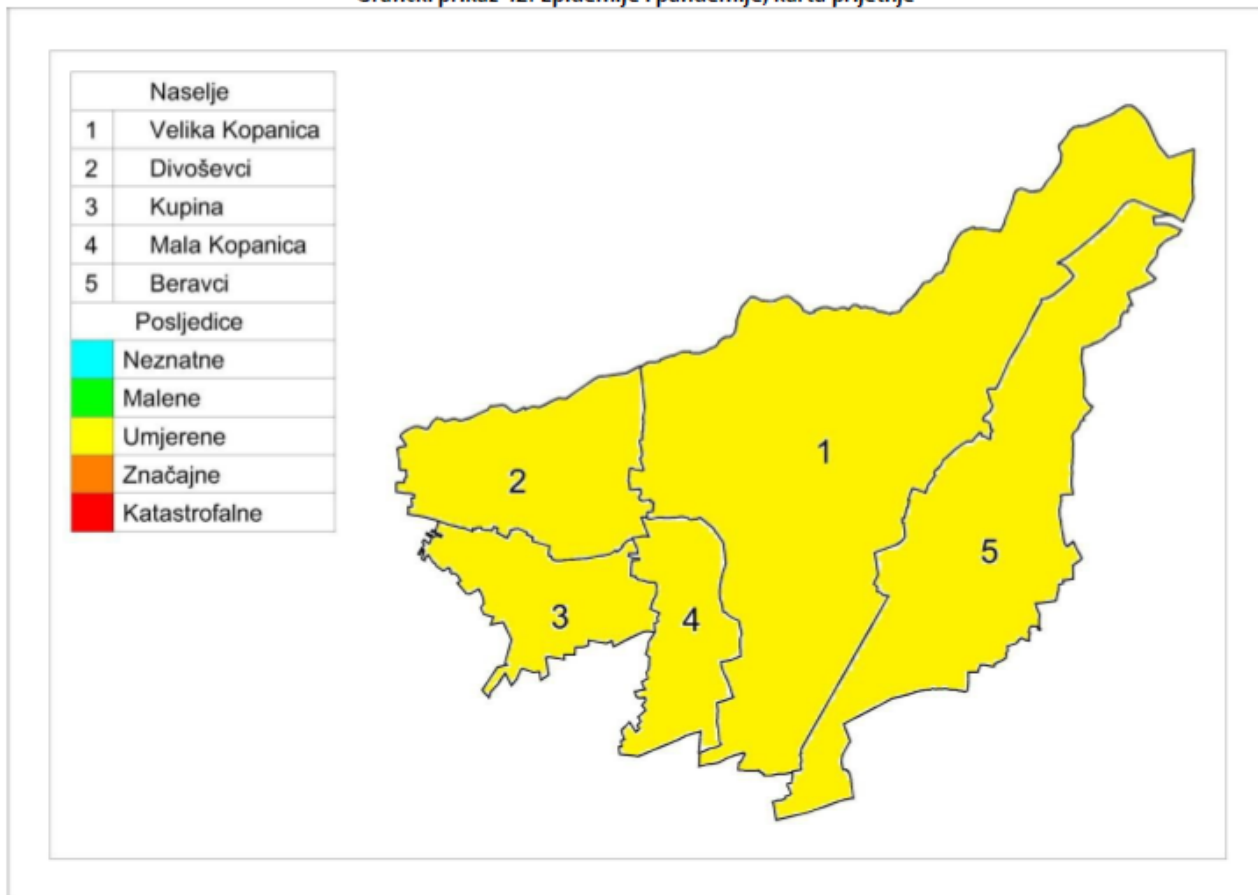
Zbirna matrica rizika društvena stabilnost i politika

Grafički prikaz 41: Epidemije i pandemije, zbirna matrica rizika

Katastrofalne		<b>Posljedice</b>	5					
Značajne			4					
Umjerene			3					
Malene			2					
Neznatne			1					
<b>Rizik</b>				1	2	3	4	5
		<i>Vjerojatnost</i>						
Vrlo visok			Iznimno mala	Mala	Umjerena	Velika	Iznimno velika	
Visok								
Umjeren								
Nizak								

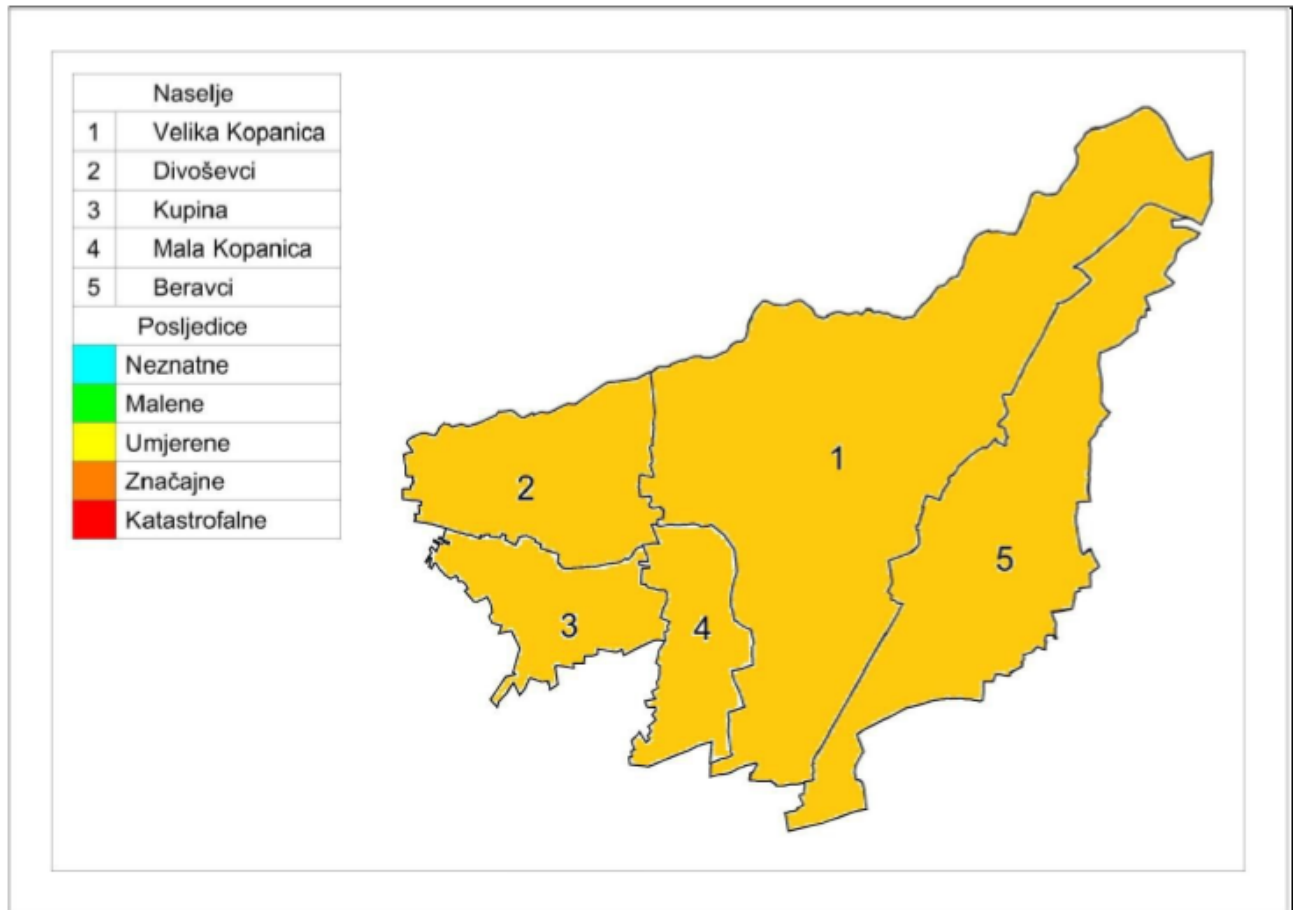
## 6.6.7. Karta prijetnje

Grafički prikaz 42: Epidemije i pandemije, karta prijetnje



## 6.6.8. Karta rizika

Grafički prikaz 43: Epidemije i pandemije, karta rizika



## 6.7. Mraz

Naziv scenarija, rizik : Pojava mraza na području Općine Velike Kopanice
Grupa rizika: Ekstremne vremenske neprilike
Rizik: Mraz
Izvršitelji: Sukladno točki 10. Procjene rizika od velikih nesreća za područje Općine
Kratki opis scenarija:
Cijelo područje Općine može pogoditi mraz koji uzrokuje velike štete u poljoprivredi, voćarstvu i vinogradarstvu.

### 6.7.1. Utjecaj na kritičnu infrastrukturu

Tablica 99: Prikaz utjecaja na kritičnu infrastrukturu

Utjecaj	Sektor
Ne	Energetika (proizvodnja, uključivo akumulacije i brane, prijenos, skladištenje, transport energenata i energije, sustavi za distribuciju).
Ne	Promet (cestovni, željeznički, zračni, pomorski i promet unutarnjim plovnim putovima).
Ne	Vodno gospodarstvo (regulacijske i zaštitne vodne građevine i komunalne vodne građevine).
Ne	Financije (bankarstvo, burze, investicije, sustavi osiguranja i plaćanja).
Ne	Javne službe ( osiguranje javnog reda i mira, zaštita i spašavanje, hitna medicinska pomoć).
Ne	Komunikacijska i informacijska tehnologija (elektroničke komunikacije, prijenos podataka, informacijski sustavi, pružanje audio i audiovizualnih medijskih usluga)
Ne	Zdravstvo (zdravstvena zaštita, proizvodnja, promet i nadzor nad lijekovima)
X	Hrana ( proizvodnja i opskrba hranom i sustav sigurnosti hrane, robne zalihe)
Ne	Proizvodnja, skladištenje i prijevoz opasnih tvari ( kemijski, biološki, radiološki i nuklearni materijali)
Ne	Nacionalni spomenici i vrijednosti

### 6.7.2. Kontekst

Mraz je meteorološka pojava koja nastaje pri tlu u vedrim noćima i pri slabijem vjetru, kad uz hladno tlo prizemni sloj zraka pri temperaturi nižoj od 0°C izravno prijeđe iz vodene pare u led (depozicija). Najčešće se javlja po dolinama u koje se slijeva hladan zrak s okolnih obronaka. Iščezava nakon izlaska Sunca, kad se tlo i sloj zraka uz tlo zagriju.

Mraz se pojavljuje u zoru, kada ima dovoljno vlage u zraku i dolazi do pada temperature. Ovisno o padu temperature mraz može biti slab, umjeren, jak i vrlo jak. Prvi jesenski mrazovi uglavnom su slabi do umjereni. Kasnije dolazi do pojave jakih i vrlo jakih mrazova. Pojedine biljne vrste podnose slabe mrazove ili nisu otporne na jake ili vrlo jake pojave. Mraz se pojavljuje u zoni rizosfere (područje korijena), i riječ je o jakim i vrlo jakim mrazovima. Slabi i umjereni mrazovi uglavnom se vide na nadzemnom djelu biljaka. Reljefno gledano mraz se pojavljuje u tzv. mrazištima. To su udubljenja u reljefu gdje dolazi do pada temperature u zoru te do pojave mraza. U umjerenom zemljopisnom pojasu koriste se sljedeće formulacije za opisivanje temperatura:

- slab mraz: 0 ° C do -4 ° C
- umjereni mraz: -4 ° C do -10 ° C
- jaki mraz: -10 ° C do -15 ° C
- vrlo jaki mraz: ispod -15 ° C

Kod slabih mrazova dolazi do oštećenja zelenih nezaštićenih dijelova. Takvu pojavu biljke prepoznaju kao stres, što dovodi do pada otpornosti. Ako su biljke na vrijeme pripremljene te su povukle biljne sokove na vrijeme, mraz nema nepovoljno djelovanje. Kod pojave slabih i umjerenih mrazova dolazi do oštećenja zelenih dijelova biljaka, što ne dovodi do velikih problema za biljke. Kod pojave jakih i vrlo jakih dolazi do oštećenja tkiva, što može izazvati značajna oštećenja na deblu, granama, krošnji i sl. Prilikom smrzavanja tla dolazi do odumiranja korijena i „izbacivanja“ korijena ako biljka nije prilagođena na takve uvjete<sup>23</sup>.

#### 6.7.2.1. *Ugroženo područje*

Ugroženo područje je teritorij cijele Općine Velike Kopanice.

#### 6.7.2.2. *Ugroženo stanovništvo, ekonomski i politički uvjeti*

Na području Općine Velike Kopanice poljoprivredne površine su zastupljene sa 5383,1 ha (78,5%). Obradive poljoprivredne površine zauzimaju 5263,5 ha što je udjel od 76,7% u ukupnim površinama (Općine) i udjel od čak 97,8% u poljoprivrednim površinama Općine.

Općina Velika Kopanica ima u strukturi poljoprivrednih površina veliki udjel obradivih površina što upućuje na osnovnu djelatnost stanovnika.

Unutar granica Općine Velike Kopanice, oranice imaju udjel od 71,5%, livade udjel od 4,5%, voćnjaci i vinogradi udjel od svega 0,7%, pašnjaci imaju udjel od 1,7%, ribnjaci i ribnjačarske površine nisu uopće prisutni, šume imaju udjel od 10,7%, a neplodno tlo udjel od 10,8%.

Prema bonitetnoj vrijednosti zemljišta određena je i njegova namjena za posebne poljoprivredne kulture. U skladu s takovom strukturom je i koncentracija zemljišta pogodnog za intenzivnu poljoprivrednu proizvodnju locirane su na cijelom području Općine.

#### 6.7.3. *Uzrok*

Brzo hlađenje tla i predmeta na njemu. Vodena para sublimira pa se na tlu i predmetima stvaraju ledeni kristali vode.

### 6.7.3.1. Razvoj događaja koji je prethodio velikoj nesreći

U vedroj noći dolazi do pada temperature zraka ispod 0° Celzijevih.

### 6.7.4. Opis događaja

Mraz uzrokuje značajne štete na prinos najvažnijih poljoprivrednih kultura, a u najgorem slučaju potpuno uništenje poljoprivrednih kultura, te velike štete za gospodarstvo.

### 6.7.5. Matrice rizika

#### 6.7.5.1. Vjerojatnost događaja

Tablica 100: Mraz, određivanje vjerojatnosti događaja

Kategorija	Kvalitativna	Vjerojatnost/frekvencija		Ocjena kategorije vjerojatnosti*
		Vjerojatnost	Frekvencija	
1	Iznimno mala	<1%	1 događaj u 100 godina i rjeđe	
2	Malene	1 – 5%	1 događaj u 20 do 100 godina	
3	Umjerena	5 – 50%	1 događaj u 2 do 20 godina	X
4	Velika	51 – 98%	1 događaj u 1 do 2 godina	
5	Iznimno velika	>98%	1 događaj godišnje ili češće	

\* Vjerojatnost pojave označena je oznakom x

#### 6.7.5.2. Posljedice

##### 6.7.5.2.1. Posljedice na život i zdravlje ljudi

Tablica 101: Mraz - ocjena kategorije utjecaja na život i zdravlje ljudi

Život i zdravlje ljudi			
Kategorija	Posljedice	Kriterij % osoba JLP(R)S	Ocjena (x)
1	Neznatne	<sup>24</sup> 6<0,001	X
2	Malene	0,001 – 0,0046	
3	Umjerene	0,0047 – 0,011	
4	Značajne	0,012 – 0,035	
5	Katastrofalne	0,036 ili više	

Život i zdravlje ljudi neće biti neposredno ugroženo pa su posljedice neznatne.

Posljedice na život i zdravlje ljudi nalaze se u **kategoriji 1 – neznatne posljedice**.

#### 6.7.5.2.2. Posljedice na gospodarstvo

Tablica 102: Mraz - ocjena kategorije utjecaja na gospodarstvo

Gospodarstvo			
Kategorija	Posljedice	Kriterij – štete u % proračuna JLP(R)S	Ocjena (x)
1	Neznatne	<1%	
2	Malene	1 – 5%	
3	Umjerene	5 – 15%	X
4	Značajne	15 – 25%	
5	Katastrofalne	>25%	

Gubici u gospodarstvu u slučaju mraza najviše se osjete u poljoprivredi. Šteta od mraza za Općinu Veliku Kopanicu u 2016. godini iznosila je oko 6% proračuna općine.

Posljedice na gospodarstvo nalaze se u **kategoriji 3 – umjerene posljedice**.

#### 6.7.5.2.3. Posljedice na društvenu stabilnost i politiku

Ocjena posljedica definira se kao srednja vrijednost kategorija iz sljedećih tablica:

Tablica 103: Mraz - ocjena kategorije utjecaja na društvenu stabilnost i politiku - oštećena kritične infrastrukture

Društvena stabilnost i politika oštećena kritična infrastruktura			
Kategorija	Posljedice	Kriterij – štete u % proračuna JLP(R)S	Ocjena (x)
1	Neznatne	<1%	X
2	Malene	1 – 5%	
3	Umjerene	5 – 15%	
4	Značajne	15 – 25%	
5	Katastrofalne	>25%	

Tablica 104: Mraz, ocjena kategorije utjecaja na društvenu stabilnost i politiku- štete/gubici na građevinama od javnog društvenog značaja

Društvena stabilnost i politika Štete/gubici na građevinama od javnog društvenog značaja			
Kategorija	Posljedice	Kriterij – štete u % proračuna JLP(R)S	Ocjena (x)
1	Neznatne	<1%	X
2	Malene	1 – 5%	
3	Umjerene	5 – 15%	
4	Značajne	15 – 25%	
5	Katastrofalne	>25%	

Tablica 105: Mraz, ocjena kategorije utjecaja na društvenu stabilnost i politiku - prestanak funkcije kritične infrastrukture/objekata od javnog interesa za razdoblje duže od 10 dana

Društvena stabilnost i politika			
prestanak funkcije kritične infrastrukture/objekata od javnog interesa za razdoblje duže od 10 dana			
Kategorija	Posljedice	Kriterij – štete u % proračuna JLP(R)S	Ocjena (x)
1	Neznatne	<1%	X
2	Malene	1 – 5%	
3	Umjerene	5 – 15%	
4	Značajne	15 – 25%	
5	Katastrofalne	>25%	

Tablica 106: Mraz, zbirna ocjena posljedica po društvenu stabilnost i politiku

Društvena stabilnost i politika				
Zbirna ocjena kategorije posljedice velike nesreće				
Kategorija	Oštećena kritična infrastruktura Oštećena kritična infrastruktura	Štete/gubici na građevinama od javno društvenog značaja	Prestanak rada kritične infrastrukture ili građevina od javno društvenog značaja na rok dulji od 10 dana	Zbirna ocjena (x)
1 Neznatne	X	X	X	X
2 Malene				
3 Umjerene				
4 Značajne				
5 Katastrofalne				

Neće biti štete na objektima kritične infrastrukture niti na objektima od javnog društvenog značaja.

Posljedice na društvenu stabilnost i politiku nalaze se u **kategoriji 1 – neznatne posljedice**.

#### 6.7.5.3. Mraz, zbirna ocjena posljedica

Tablica 107: Mraz, zbirna ocjena posljedica

Zbirna ocjena kategorije posljedice velike nesreće				
Kategorija	Život i zdravlje ljudi	Gospodarstvo	Društvena stabilnost i politika	Zbirna ocjena (x)
1 Neznatne	X		X	
2 Malene				X
3 Umjerene		X		
4 Značajne				
5 Katastrofalne				

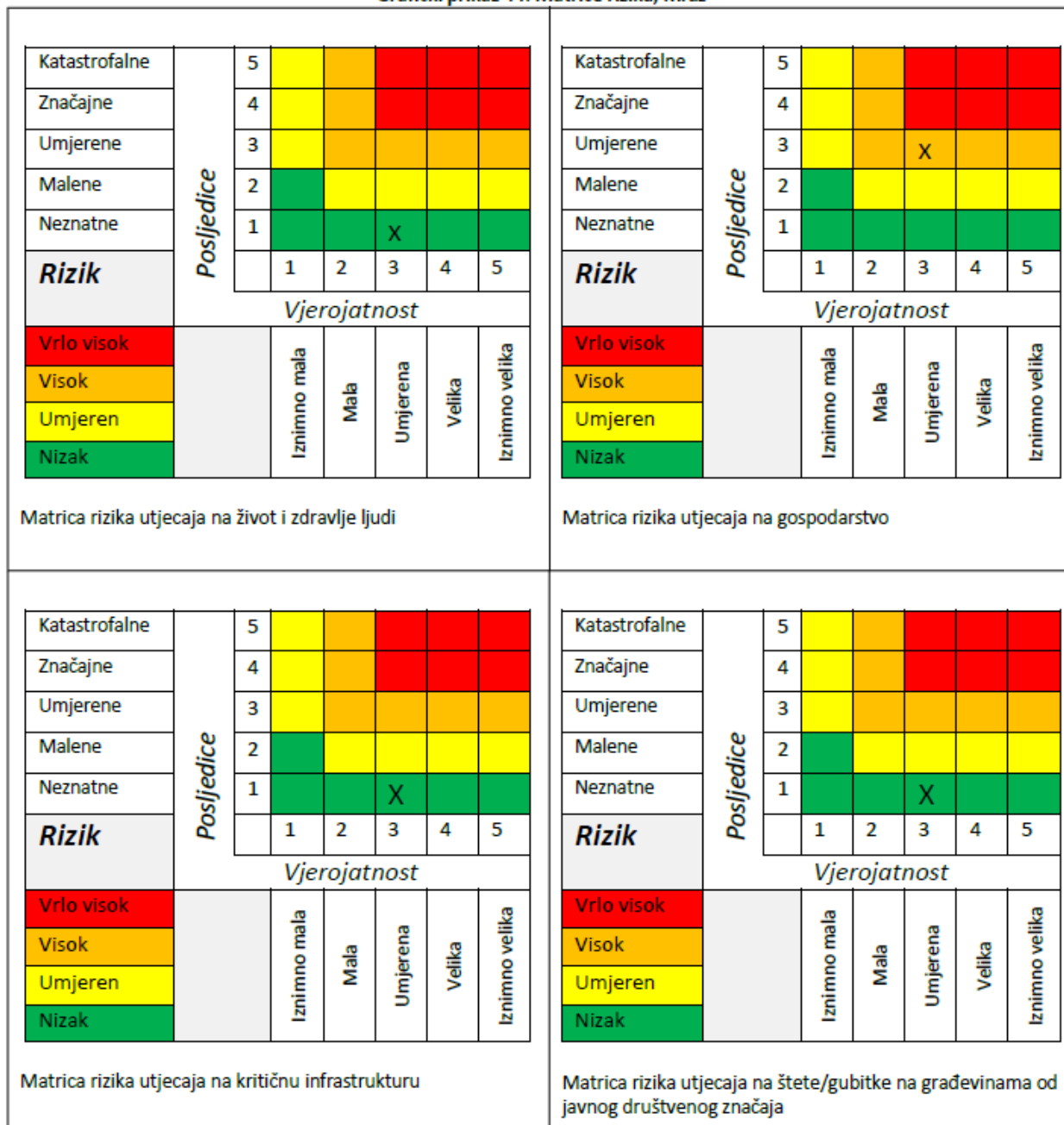
Zbirne posljedice ovise o posljedicama sva tri utjecaja na društvene vrijednosti i dobiju se kao srednja vrijednost kategorija život i zdravlje ljudi, gospodarstvo i društvena stabilnost i politika, što **određuje kategoriju 2 – malene posljedice**.

#### 6.7.5.4. Podaci, izvori i metode izračuna

Opisano u točki 3. Procjene rizika

6.7.6. Uspoređivanje rizika preko matrice rizika

Grafički prikaz 44: Matrice rizika, Mraz



Katastrofalne	<i>Posljedice</i>	5						
Značajne		4						
Umjerene		3						
Malene		2						
Neznatne		1			X			
<b>Rizik</b>			1	2	3	4	5	
		<i>Vjerojatnost</i>						
Vrlo visok			Iznimno mala	Mala	Umjerena	Velika	Iznimno velika	
Visok								
Umjeren								
Nizak								

Matrica rizika utjecaja na prestanak funkcije kritične infrastrukture/objekata od javnog interesa za razdoblje duže od 10 dana

Katastrofalne	<i>Posljedice</i>	5						
Značajne		4						
Umjerene		3						
Malene		2						
Neznatne		1			X			
<b>Rizik</b>			1	2	3	4	5	
		<i>Vjerojatnost</i>						
Vrlo visok			Iznimno mala	Mala	Umjerena	Velika	Iznimno velika	
Visok								
Umjeren								
Nizak								

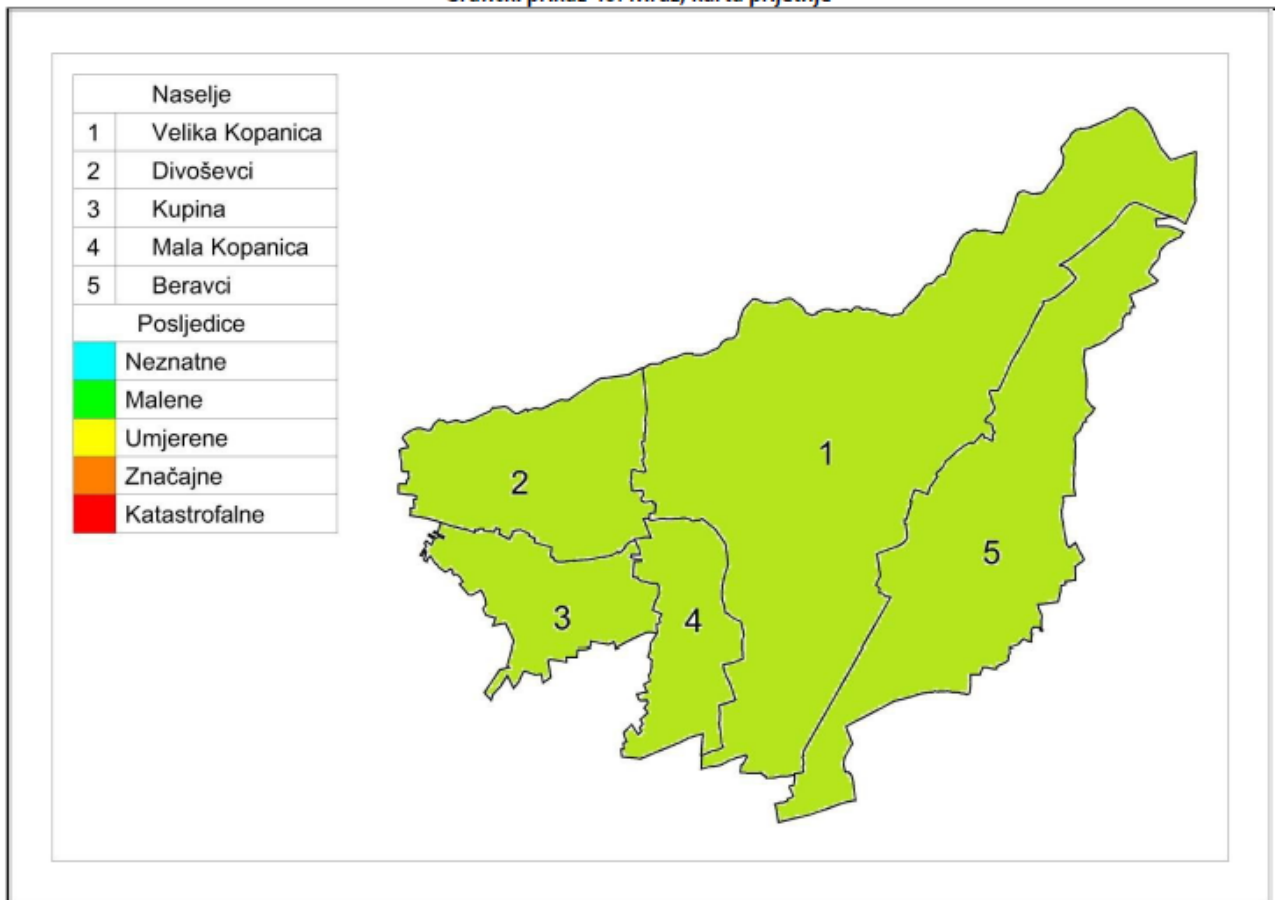
Zbirna matrica rizika društvena stabilnost i politika

Grafički prikaz 45: Mraz zbirna matrica rizika

Katastrofalne	<i>Posljedice</i>	5						
Značajne		4						
Umjerene		3						
Malene		2			X			
Neznatne		1						
<b>Rizik</b>			1	2	3	4	5	
		<i>Vjerojatnost</i>						
Vrlo visok			Iznimno mala	Mala	Umjerena	Velika	Iznimno velika	
Visok								
Umjeren								
Nizak								

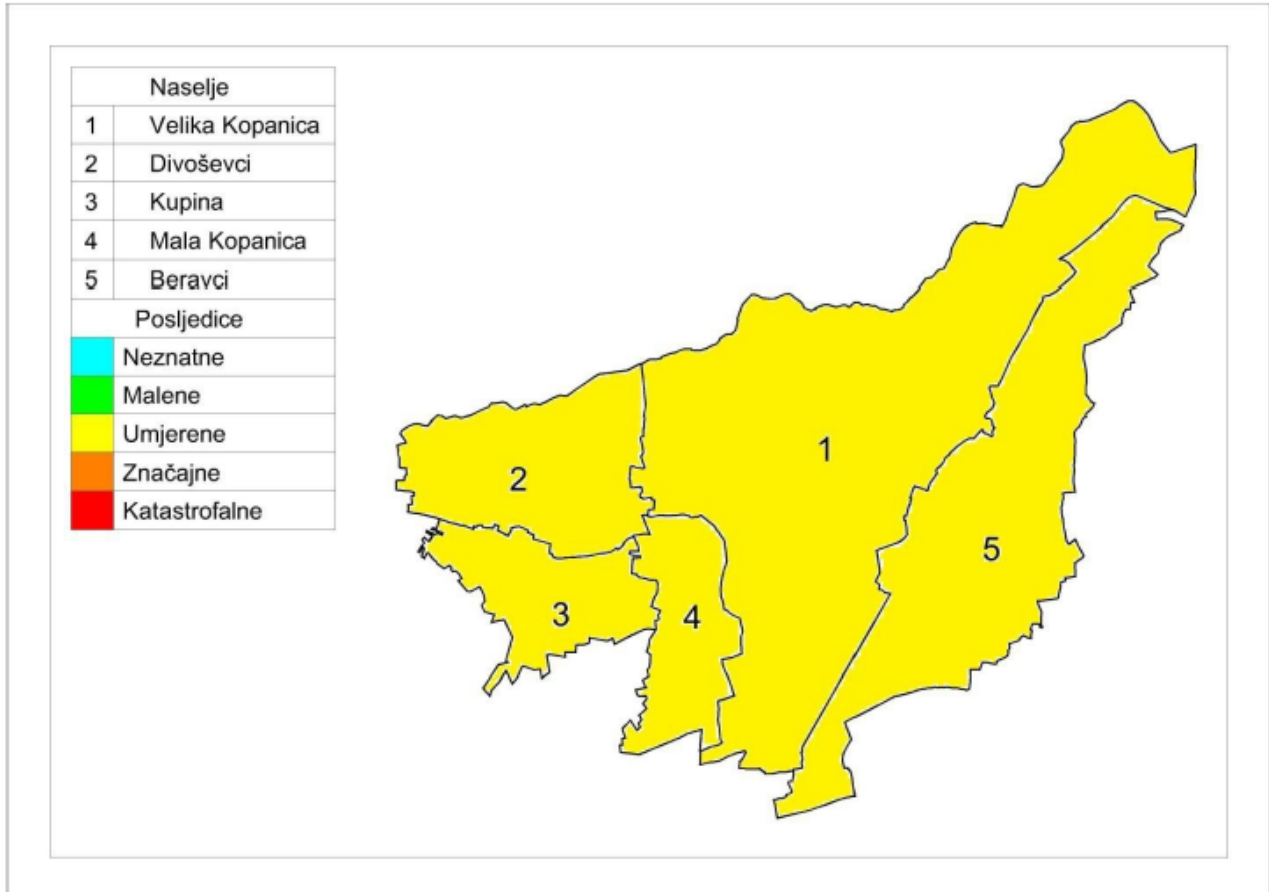
## 6.7.7. Karta prijetnje

Grafički prikaz 46: Mraz, karta prijetnje



## 6.7.8. Karta rizika

Grafički prikaz 47: Mraz, karta rizika



## 6.8. Tehničko tehnološke nesreće, industrijske nesreće

Naziv scenarija, rizik : Nekontrolirano ispuštanje benzina prilikom snabdijevanja BP
Grupa rizika: Tehničko tehnološke nesreće
Rizik: Industrijske nesreće
Izvršitelji: Sukladno točki 10. Procjene rizika od velikih nesreća za područje Općine
Kratki opis scenarija:
Razmatrajući najgori mogući slučaj može se reći da bi do istog došlo u slučaju nesreće na BP Petrol. Na lokaciji se nalazi jedan podzemni spremnik dizel goriva. U nastavku će se razmatrati slučaj ispuštanja ukupne količine sadržaja autocisterne (maksimalna ispunjenost autocisterne je 80%) zapremnine 38 000 l prilikom pretakanja u podzemni spremnik i promatrati će se nastanak požara uz prisustvo uzročnika paljenja. Autocisterna puni spremnike 1 puta tjedno. Ovaj slučaj pretpostavlja izlivanje cjelokupne količine goriva iz autocisterne kapaciteta 38 m <sup>3</sup> (prilikom istakanja) u okolni prostor te nastanak požara uz prisustvo uzročnika paljenja. Ovo će prouzročiti teža oštećenja ili rušenja benzinske postaje i okolnih stambeno-poslovnih objekata, te stradanje radnika i stanovnika u okolnim objektima, u slučaju ovakve nesreće pretpostavlja se da ne bi došlo do nastanka štetnih posljedica van kruga BP.

### 6.8.1. Utjecaj na kritičnu infrastrukturu

Tablica 108: Prikaz utjecaja na kritičnu infrastrukturu

Utjecaj	Sektor
X	Energetika (proizvodnja, uključivo akumulacije i brane, prijenos, skladištenje, transport energenata i energije, sustavi za distribuciju).
X	Promet (cestovni, željeznički, zračni, pomorski i promet unutarnjim plovnim putovima).
Ne	Vodno gospodarstvo (regulacijske i zaštitne vodne građevine i komunalne vodne građevine).
Ne	Financije (bankarstvo, burze, investicije, sustavi osiguranja i plaćanja).
Ne	Javne službe (osiguranje javnog reda i mira, zaštita i spašavanje, hitna medicinska pomoć).
Ne	Komunikacijska i informacijska tehnologija (elektroničke komunikacije, prijenos podataka, informacijski sustavi, pružanje audio i audiovizualnih medijskih usluga)
Ne	Zdravstvo (zdravstvena zaštita, proizvodnja, promet i nadzor nad lijekovima)
Ne	Hrana ( proizvodnja i opskrba hranom i sustav sigurnosti hrane, robne zalihe)
Ne	Proizvodnja, skladištenje i prijevoz opasnih tvari ( kemijski, biološki, radiološki i nuklearni materijali)
Ne	Nacionalni spomenici i vrijednosti

### 6.8.2. Kontekst

Tehničko-tehnološke katastrofe ili velike nesreće u gospodarskim objektima nastaju kao posljedica nesretnog događaja uzrokovanog ljudskom nepažnjom, nemarnošću ili namjerom izazivanja krizne situacije. Također mogu nastati kao posljedica tehničkog kvara strojeva u lancu proizvodnje ili distribucije, te kao posljedica djelovanja vanjskih prirodnih sila ili drugih oblika vanjskog utjecaja (udar groma, potresa, poplave, olujnih i orkanskih udara vjetera itd.).

Ovakve velike nesreće izazivaju posljedice na stanovništvo, materijalna i kulturna dobra, te na infrastrukturne objekte.

Na području Općine temeljna gospodarska aktivnost je poljodjelstvo, a slabo su razvijeni obrtništvo, trgovina i usluge.

Značajnije zagađivanje okoline može nastati neracionalnom i nekontroliranom primjenom raznih kemijskih i drugih sredstava u poljoprivrednoj proizvodnji i u gospodarskim subjektima koji vrše skladištenje istih.

Prekomjerna uporaba opasnih sredstava, te nezgode prilikom transporta ili skladištenja, mogu štetno utjecati na tlo i posredno na vodotoke i podzemne vode uništavanjem životinjskog svijeta i trovanjem ljudi.

Na prostoru Općine veće količine opasnih tvari uskladištene su u:

Benzinska postaja Velika Kapanica koja se nalazi na adresi Ulica Crno Selo 2i, 35221 Velika Kapanica. BP Velika Kapanica – Crno Selo nalazi se na području Općine Velika Kapanica.

Općina Velika Kapanica se nalazi u istočnom dijelu Brodsko-posavske županije. Graniči sa općinama Donji Andrijevc, Oprisavci, Sikirevci i Gundinci. Kako dijelom izlazi na Savu ima i karakteristike pogranične općine.


Grafički prikaz 48: Smještaj BP Velika Kapanica na karti naselja Beravci



Izvor: <https://geoportal.dgu.hr/>

U okruženju benzinske postaje na udaljenosti do 300 m nalaze se samo stambeni objekti. Najbliži naseljeni stambeni objekt nalazi se oko 65 m od BP Velika Kapanica – Crno Selo tvrtke Petrol d.o.o.

Grafički prikaz 49: Okruženje BP Velika Kopaonica s označenim glavnim dijelovima

Izvor: <http://geoportal.dgu.hr/>

Tablica 109: Kapaciteti spremnika na Benzinskoj postaji „PETROL“

Naziv gospodarskog subjekta i adresa	Broj lokaliteta opasne tvari	Vrsta opasne tvari	Količina (l)	Indeks opasnosti	Vrsta opasnosti	Način skladištenja opasne tvari	Radius djelovanja
Benzinska postaja „PETROL“ Velika Kapanica Vladimira Nazora 84	7	PLAVI DIZEL	-	D=2 značajne posljedice	istjecanje, požar, eksplozija	podzemni pregrađeni spremnici	200-300m
		DIZEL	20.000				
		BENZIN BMB 95	30.000	D=2 značajne posljedice D-3 ozbiljne posljedice		NADZEMNI SPREMNIK	
		BMB 98	-				
		MB 98 ULJE ZA LOŽENJE	20.000 30.000				
PLINSKE BOCE	200 KOM.						

Opis spremnika	Opasna tvar	Kapacitet spremnika	Tip spremnika	Napomena
Eurodiesel BS	dizel	77 m <sup>3</sup> 65,06t	Podzemni	Dolazak autocisterne kapaciteta 38 000 l (1 puta tjedno)

NAZIV PROIZVODA	EC /CAS BROJ	KEMIJSKI NAZIV	IZGLED	OZNAKE UPOZORENJA	SASTOJCI KOJI PRIDONOSE OPASNOSTI PROIZVODA			
					Naziv tvari	CAS broj	%	Razvrstavanje prema (EZ)1272/2008 (CLP)
DIZELSKA GORIVA	-	Zučkasta tekućina. Plavi dizel zeleno-plava tekućina.	H226 H304 H315 H332 H351 H373 H411	Zapaljiva tekućina i para. Može biti smrtonosno ako se proguta i uđe u dišni sustav. Nadražuje kožu. Štetno ako se udiše. Sumnja na moguće uzrokovanje raka. Može uzrokovati oštećenje organa tijekom produljene ili ponavljane izloženosti. Otravno za vodeni okoliš s dugotrajnim učincima.	Destilati (nafta), cjelokupni izravni srednji	68814-87-9	0-100	Zap. tek. 3; H226 Aspir. toks. 1.; H304 Ak. toks. 4; H332 TCOP 2.; H373 Kron. toks. vod. okol. 2.; H411 EUH066
					Goriva, dizel	68334-30-5	0-100	Zap. tek. 3; H226 Aspir. toks. 1.; H304 Nadraž. koža 2.; H315 Ak. toks. 4; H332 Karc. 2; H351 TCOP 2.; H373 Kron. toks. vod. okol. 2.; H411
					Masne kiseline, C 16-18 i C 18-nezasićene, Me-esteri	67762-38-3	0-7	nije razvrstana



Najgori mogući slučaj definira se kao ispuštanje najveće količine opasne tvari iz jednog procesa koje rezultira najvećom udaljenošću od mjesta ispuštanja do granice opasnosti za danu opasnu tvar. Zone ugroženosti se rade za najgori mogući slučaj (tzv. „Worst-case“) koji se može dogoditi na lokaciji postrojenja.

### 6.8.2.1. Ugroženo područje

Ugroženo područje je lokacija pravne osobe i okolni prostor u radijusu od 300 m.

### 6.8.2.2. Prostor štetnog utjecaja, ugroženo stanovništvo i gospodarski subjekti

Predmetna benzinska postaja se nalazi sjeverno od naselja Velika Kopanica na državnoj cesti D7. U radijusu do 300 m je samo jedna kuća i to vlasnika BP sa 2 stanara.

U neposrednoj blizini nalaze se veći gospodarski subjekti „Žito“ d.o.o. Vladimira Nazora 1, Velika Kopanica, „USLUŽNA PILANA MATIĆ d.o.o. za proizvodnju i usluge“ Velika Kopanica, Vladimira Nazora 25b, te „Restoran Đeram“ Velika Kopanica, Šamačka ul. 89.

ZONA UGROŽENOSTI	
Crvena:	38 m (12,5 kW/m <sup>2</sup> ) –zona visoke smrtnosti (granica domino efekta)
Narančasta:	53 m (7,0 kW/m <sup>2</sup> ) – zona smrtnosti
Žuta:	62 m (5,0 kW/m <sup>2</sup> ) – zona trajnih posljedica (osjet boli unutar 60 s)
Zelena	80 m (3,0 kW/m <sup>2</sup> ) zona privremenih posljedica (nema značajnih posljedice po život i zdravlje ljudi)

Slika 2: Zone ugroženosti uslijed istjecanja i zapaljenja dizelskog goriva



Izvor: Procjena rizika pravne osobe koja obavlja djelatnost korištenjem opasnih tvari, BP Velika Kopanica – Crno Selo

Posljedice po operatera	Posljedice po okruženje	
<b>Crvena:</b>	Crvena zona obuhvaća istakalište autocisterne, autocisternu, prodajni prostor, te plato za punjenje vozila gorivom. Na svim navedenim objektima benzinske postaje nastala bi velika materijalna šteta. Mogući smrtni slučajevi među zaposlenicima i drugim osobama, koje bi se našle u ovoj zoni. Podzemni spremnici također se nalaze unutar ove zone, no obzirom na smještaj spremnika na njima neće doći do većih oštećenja.	Zagađenje zraka produktima izgaranja. Zona izlazi van granica benzinske postaje, ali ne obuhvaća poslovne niti stambene objekte u okruženju.
<b>Narančasta:</b>	Zona obuhvaća interne prometnice. Moguće ozbiljne ozljede među zaposlenicima i drugim osobama koje bi se našle u ovoj zoni.	Zagađenje zraka produktima izgaranja. Zona izlazi van granica benzinske postaje, ali ne obuhvaća poslovne niti stambene objekte u okruženju.
<b>Žuta:</b>	Unutar zone ne nalaze se dijelovi benzinske postaje kao ni spremnici opasnih tvari.	Zagađenje zraka produktima izgaranja. Zona izlazi van granica benzinske postaje, ali ne obuhvaća poslovne niti stambene objekte u okruženju.
<b>Zelena</b>	Unutar zone ne nalaze se dijelovi benzinske postaje kao ni spremnici opasnih tvari.	Zagađenje zraka produktima izgaranja. Zona izlazi van granica benzinske postaje, obuhvaća poslovne niti stambene objekte u okruženju.

Prema Priručniku za razvrstavanje i utvrđivanje prioriteta među rizicima izazvanim velikim nesrećama u procesnoj i srodnim industrijama, izračun vjerojatnosti za nesreću uzrokovanu propuštanjem dizela i nastankom požara je sljedeći:

$$N_{p,t} = N * p, t + n_{ui} + n_z + n_o + n_n$$

$$N_{p,t} = 7 - 1 + 1 + 0 + 0,5 = 7,5$$

$$P_{p,t}, (\text{broj nesreća godišnje}) = 3 \times 10^{-8}$$

### 6.8.3. Uzrok

#### 6.8.3.1. Razvoj događaja koji je prethodio velikoj nesreći

Uslijed nepažnje došlo je do ispuštanja goriva u okoliš u trenutku pretakanja goriva iz autocisterne u spremnik.

#### 6.8.3.2. Okidač koji je uzrokovao veliku nesreću

Unatoč pravovremenoj intervenciji dolazi do ispuštanja benzinskog goriva i disperzije u okoliš.

### 6.8.4. Opis događaja

Sukladno kontekstu i jedinstvenim mjerilima posljedice su dane u nastavku.

## 6.8.5. Matrice rizika

## 6.8.5.1. Vjerojatnost događaja

Tablica 110: Tehničko tehnološke nesreće, industrijske nesreće , određivanje vjerojatnosti događaja

Kategorija	Kvalitativna	Vjerojatnost/frekvencija		Ocjena kategorije vjerojatnosti*
		Vjerojatnost	Frekvencija	
1	Iznimno mala	<1%	1 događaj u 100 godina i rjeđe	X
2	Malene	1 – 5%	1 događaj u 20 do 100 godina	
3	Umjerena	5 – 50%	1 događaj u 2 do 20 godina	
4	Velika	51 – 98%	1 događaj u 1 do 2 godina	
5	Iznimno velika	>98%	1 događaj godišnje ili češće	

\* Vjerojatnost pojave označena je oznakom x<sup>25</sup>

## 6.8.5.2. Posljedice

## 6.8.5.2.1. Posljedice na život i zdravlje ljudi

Tablica 111: Tehničko tehnološke nesreće, industrijske nesreće - ocjena kategorije utjecaja na život i zdravlje ljudi

Život i zdravlje ljudi			
Kategorija	Posljedice	Kriterij % osoba JLP(R)S	Ocjena (x)
1	Neznatne	<sup>26</sup> 6<0,001	
2	Malene	0,001 – 0,0046	
3	Umjerene	0,0047 – 0,011	
4	Značajne	0,012 – 0,035	
5	Katastrofalne	0,036 ili više	X

Ugroženo područje je prostor benzinske postaje i okolni prostor u radijusu 300 m. Tijekom jutarnje smjene kad je frekventnost kretanja vozila po D7 najveća, biti će ugroženo (unutar radijusa ugroze) oko 100-tinjak osoba (zaposlenici i korisnici okolnih objekata i same BP te učesnici u prometu po D7 i stanovnici okolnih obiteljskih kuća).

Prema vjerojatnosti, worst-case spada u razred 1., te posljedice po život i zdravlje u takvom slučaju mogu biti ozbiljne.

Za određivanje potencijala rizika potrebno je izračunati vanjske posljedice – broj smrtnih slučajeva po nesreći, prema slijedećem izrazu:

$Cd,t = P \times d \times fp \times fu$  gdje su: Cd,t – broj smrtnih slučajeva po nesreći,

P – pogođeno područje (ha),

d – gustoća naseljenosti u pogođenom području unutar pogođenog pojasa (osoba/ha),

fp - korekcijski čimbenik područja za rasprostranjenost stanovništva u pogođenom području,

fu - korekcijski čimbenik ublažavajućih učinaka

Iz tablica koje se nalaze u Priručniku<sup>27</sup> očitane su slijedeće vrijednosti navedenih parametara:

P = 3 ha; d= 100 osoba/ha; fp = 0,4; fu = 0,05

pa je potencijal rizika Cd,t = 3 x 100 x 0,4 x 0,05 = 6 Iz dijagrama: za 0 – 25% smrtnih slučajeva po nesreći  
→razred posljedica = 1.

U zoni smrtnosti nalazi se oko 10-tak osoba (zaposlenici i korisnici te učesnici u prometu na D 38 i stanovnici najbližih obiteljskih kuća).

Posljedice na život i zdravlje ljudi nalaze se u **kategoriji 5 – katastrofalne posljedice**.

#### 6.8.5.2.2. Posljedice na gospodarstvo

Tablica 112: Tehničko tehnološke nesreće, industrijske nesreće - ocjena kategorije utjecaja na gospodarstvo

Gospodarstvo			
Kategorija	Posljedice	Kriterij – štete u % proračuna JLP(R)S	Ocjena (x)
1	Neznatne	<1%	
2	Malene	1 – 5%	
3	Umjerene	5 – 15%	X
4	Značajne	15 – 25%	
5	Katastrofalne	>25%	

Unutar zone ugroza nalaze se stambeni objekti, koji su smješteni sa obje strane od lokacije i pretrpjeli bi lakša oštećenja pri čemu se prvenstveno misli na pucanje prozorskih stakala na objektima. Ne očekuju se štete izvan lokacije pravne osobe.

Posljedice po okoliš su ograničene, posljedice po imovinu su ozbiljne, brzina razvijanja mogućeg akcidenta razreda 5 (bez upozorenja), pa su prioriteta u razredu B, što je u granicama „prihvatljivog rizika“.

Procijenjena šteta iznosi oko 13 % proračuna Općine.

Posljedice na gospodarstvo nalaze se u **kategoriji 3 – umjerene posljedice**.

## 6.8.5.2.3. Posljedice na društvenu stabilnost i politiku

Ocjena posljedica definira se kao srednja vrijednost kategorija iz sljedećih tablica:

Tablica 113: Tehničko tehnološke nesreće, industrijske nesreće - ocjena kategorije utjecaja na društvenu stabilnost i politiku- oštećena kritična infrastruktura

Društvena stabilnost i politika oštećena kritična infrastruktura			
Kategorija	Posljedice	Kriterij – štete u % proračuna JLP(R)S	Ocjena (x)
1	Neznatne	<1%	
2	Malene	1 – 5%	X
3	Umjerene	5 – 15%	
4	Značajne	15 – 25%	
5	Katastrofalne	>25%	

Tablica 114: Tehničko tehnološke nesreće, industrijske nesreće , ocjena kategorije utjecaja na društvenu stabilnost i politiku - štete/gubici na građevinama od javnog društvenog značaja

Društvena stabilnost i politika Štete/gubici na građevinama od javnog društvenog značaja			
Kategorija	Posljedice	Kriterij – štete u % proračuna JLP(R)S	Ocjena (x)
1	Neznatne	<1%	X
2	Malene	1 – 5%	
3	Umjerene	5 – 15%	
4	Značajne	15 – 25%	
5	Katastrofalne	>25%	

Tablica 115: Tehničko tehnološke nesreće, industrijske nesreće , ocjena kategorije utjecaja na društvenu stabilnost i politiku - prestanak funkcije kritične infrastrukture/objekata od javnog interesa za razdoblje duže od 10 dana

Društvena stabilnost i politika prestanak funkcije kritične infrastrukture/objekata od javnog interesa za razdoblje duže od 10 dana			
Kategorija	Posljedice	Kriterij – štete u % proračuna JLP(R)S	Ocjena (x)
1	Neznatne	<1%	X
2	Malene	1 – 5%	
3	Umjerene	5 – 15%	
4	Značajne	15 – 25%	
5	Katastrofalne	>25%	

U radijusu štetnog utjecaja nalazi se kritična infrastruktura. Lakše ugrožavanje pretrpjela bi cesta pri čemu se prvenstveno misli na prestanak funkcije kritične infrastrukture ceste D7, ne dulje od par sati do jedan dan. Poteškoće su moguće u osiguravanju normalnog funkcioniranja prometa.

Tablica 116: Tehničko tehnološke nesreće, industrijske nesreće, zbirna ocjena posljedica po društvenu stabilnost i politiku

Društvena stabilnost i politika				
Zbirna ocjena kategorije posljedice velike nesreće				
Kategorija	Oštećena kritična infrastruktura Oštećena kritična infrastruktura	Štete/gubici na građevinama od javno društvenog značaja	Prestanak rada kritične infrastrukture ili građevina od javno društvenog značaja na rok dulji od 10 dana	Zbirna ocjena (x)
1 Neznatne		X	X	X
2 Malene	X			
3 Umjerene				
4 Značajne				
5 Katastrofalne				

Posljedice na društvenu stabilnost i politiku nalaze se u **kategoriji 1 – neznatne posljedice**.

#### 6.8.5.3. Tehničko tehnološke nesreće, industrijske nesreće, zbirna ocjena posljedica

Tablica 117: Tehničko tehnološke nesreće, industrijske nesreće, zbirna ocjena posljedica

Zbirna ocjena kategorije posljedice velike nesreće				
Kategorija	Život i zdravlje ljudi	Gospodarstvo	Društvena stabilnost i politika	Zbirna ocjena (x)
1 Neznatne			X	
2 Malene				
3 Umjerene		X		X
4 Značajne				
5 Katastrofalne	X			

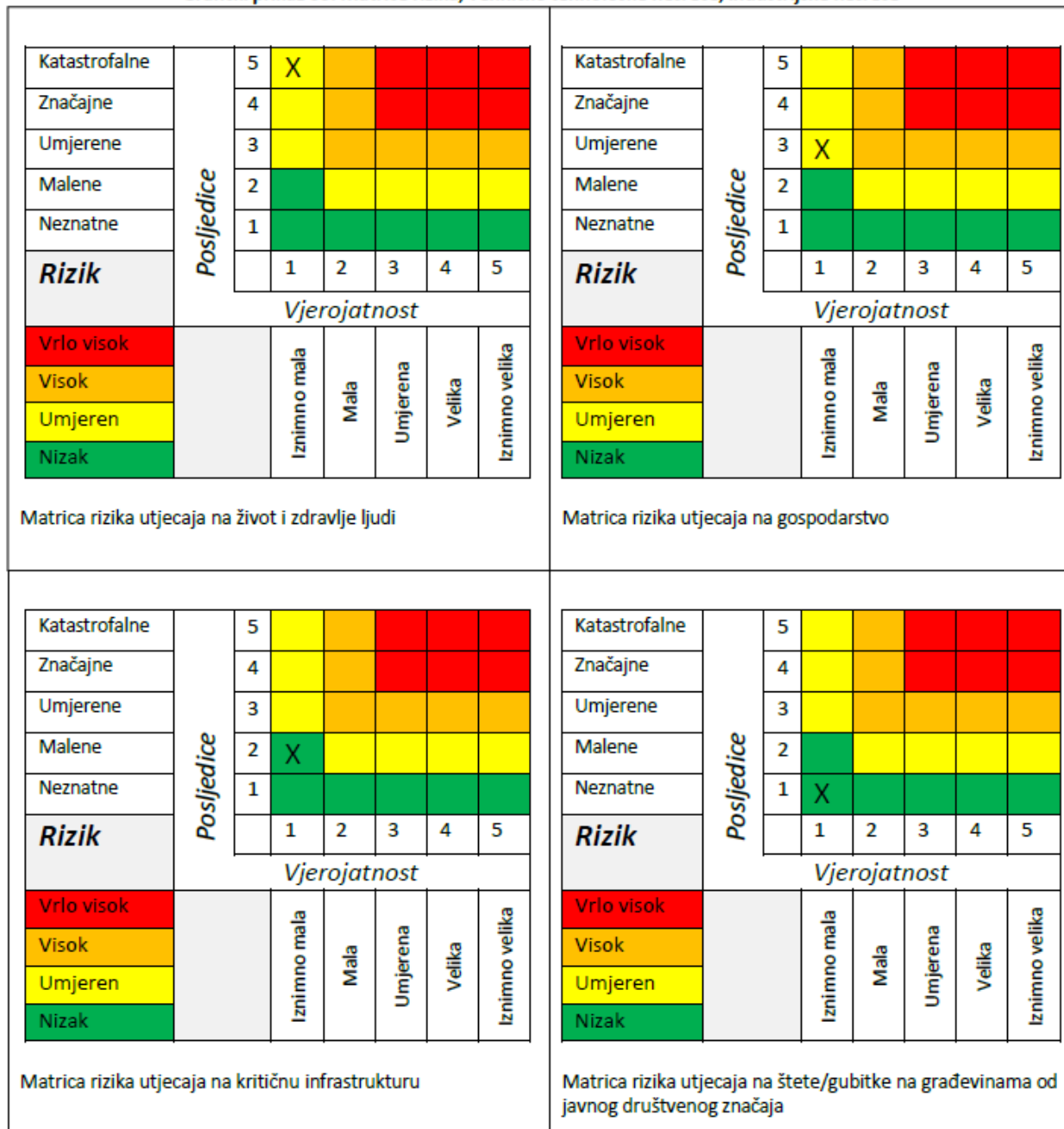
Zbirne posljedice ovise o posljedicama sva tri utjecaja na društvene vrijednosti i dobiju se kao srednja vrijednost kategorija život i zdravlje ljudi, gospodarstvo i društvena stabilnost i politika, što određuje **kategoriju 3 – umjerene posljedice**.

#### 6.8.5.4. Podaci, izvori i metode izračuna

Opisano u točki 3. Procjene rizika

6.8.6. Uspoređivanje rizika preko matrice rizika

Grafički prikaz 50: Matrice rizika, Tehničko tehnološke nesreće, industrijske nesreće



Katastrofalne	<i>Posljedice</i>	5					
Značajne		4					
Umjerene		3					
Malene		2					
Neznatne		1					
<b>Rizik</b>				<i>Vjerojatnost</i>			
Vrlo visok			Iznimno mala	Mala	Umjerena	Velika	Iznimno velika
Visok							
Umjeren							
Nizak							

Matrica rizika utjecaja na prestanak funkcije kritične infrastrukture/objekata od javnog interesa za razdoblje duže od 10 dana

Katastrofalne	<i>Posljedice</i>	5					
Značajne		4					
Umjerene		3					
Malene		2					
Neznatne		1					
<b>Rizik</b>				<i>Vjerojatnost</i>			
Vrlo visok			Iznimno mala	Mala	Umjerena	Velika	Iznimno velika
Visok							
Umjeren							
Nizak							

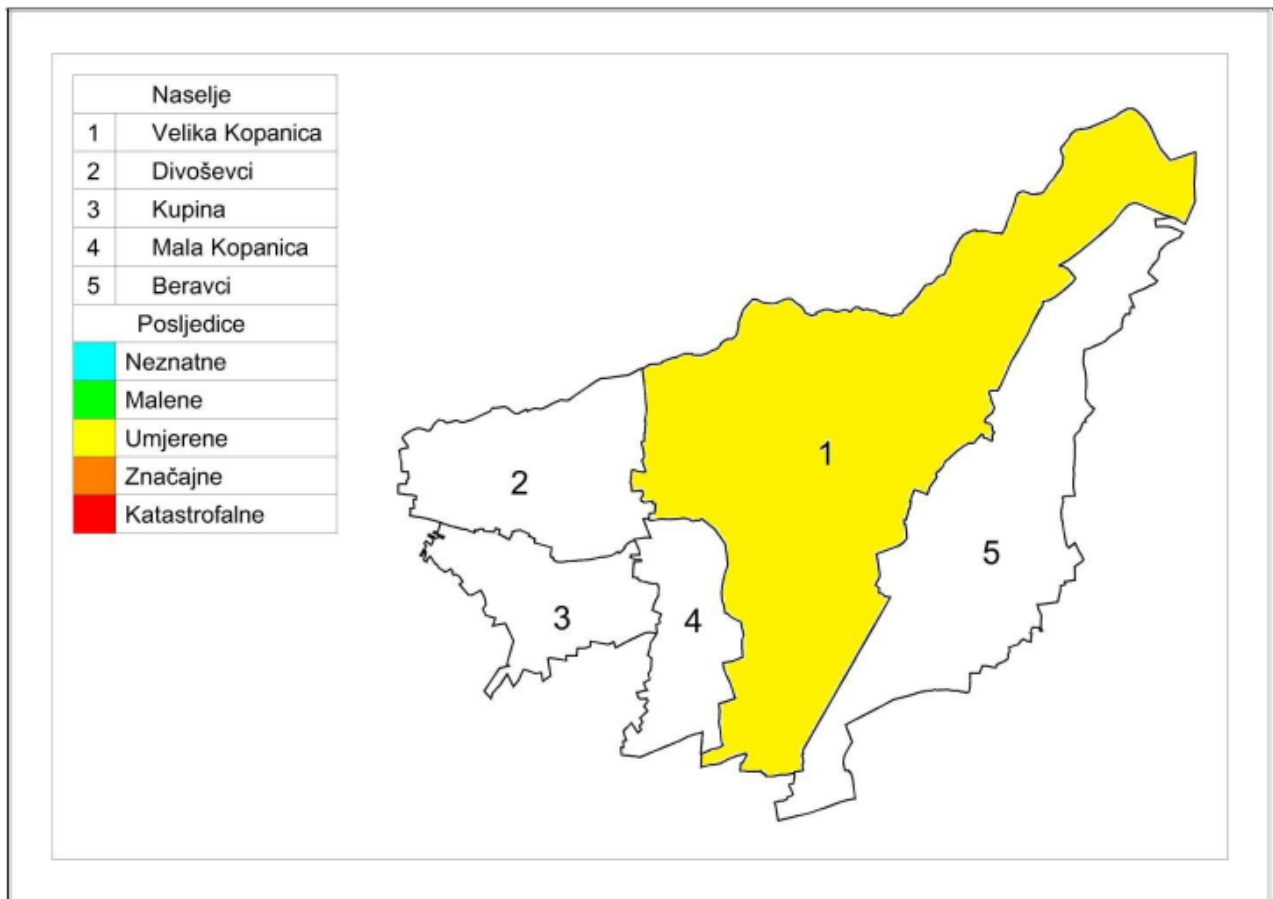
Zbirna matrica rizika društvena stabilnost i politika

Grafički prikaz 51: Tehničko tehnološke nesreće, industrijske nesreće, zbirna matrica rizika

Katastrofalne	<i>Posljedice</i>	5					
Značajne		4					
Umjerene		3					
Malene		2					
Neznatne		1					
<b>Rizik</b>				<i>Vjerojatnost</i>			
Vrlo visok			Iznimno mala	Mala	Umjerena	Velika	Iznimno velika
Visok							
Umjeren							
Nizak							

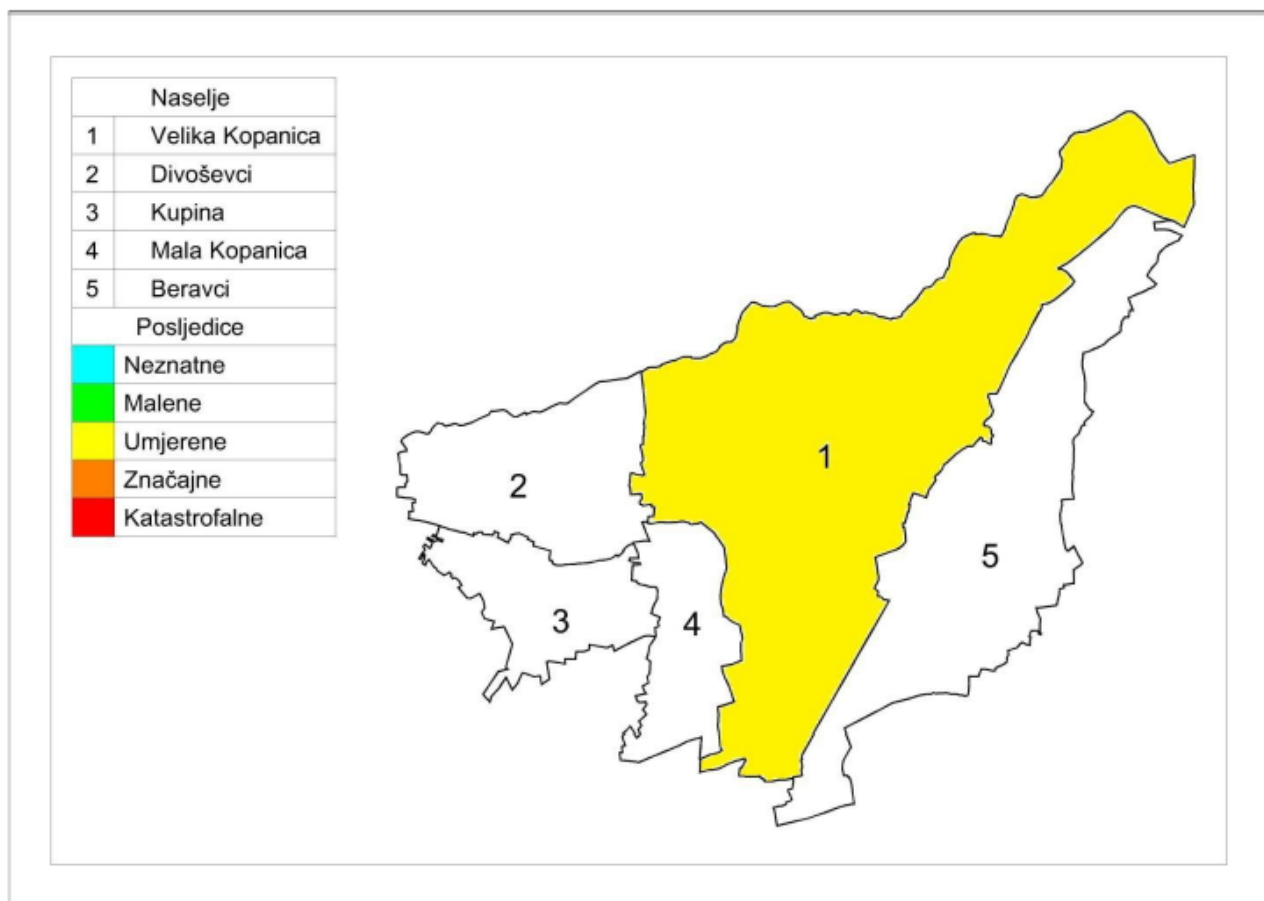
## 6.8.7. Karta prijetnje

Grafički prikaz 52: Tehničko tehnološke nesreće, industrijske nesreće , karta prijetnje



## 6.8.8. Karta rizika

Grafički prikaz 53: Tehničko tehnološke nesreće, industrijske nesreće , karta rizika



## 6.9. Tehničko tehnološke nesreće u prometu

Naziv scenarija, rizik : Prometna nezgoda, ispuštanje benzina iz spremnika cisterne
Grupa rizika: Tehničko tehnološke nesreće u prometu
Rizik: Tehničko tehnološke nesreće u cestovnom prometu
Izvršitelji: Sukladno točki 10. Procjene rizika od velikih nesreća za područje Općine
Kratki opis scenarija:
<p>Prijevoz opasnih tvari na promatranom području dozvoljen je samo u svrhu opskrbe gospodarskih subjekata, benzinskih postaja i stanovništva.</p> <p>Kao scenariji za najgori mogući slučaj uzeta je hipotetička situacija u kojoj je došlo do prometne nesreće u kojoj je sudjelovao kamion cisterna sa punim spremnikom benzina, pri čemu je došlo do ispuštanja benzina iz spremnika. Istjecanje opasnih tvari dogodilo se kao posljedica prometne nezgode na križanju D7 sa ulicom Ivana Filipovića sa obje strane pri nepridržavanju adekvatne brzine osobnog automobila.</p>

### 6.9.1. Utjecaj na kritičnu infrastrukturu

Tablica 118: Prikaz utjecaja na kritičnu infrastrukturu

Utjecaj	Sektor
X	Energetika (proizvodnja, uključivo akumulacije i brane, prijenos, skladištenje, transport energenata i energije, sustavi za distribuciju).
X	Promet (cestovni, željeznički, zračni, pomorski i promet unutarnjim plovnim putovima).
Ne	Vodno gospodarstvo (regulacijske i zaštitne vodne građevine i komunalne vodne građevine).
Ne	Financije (bankarstvo, burze, investicije, sustavi osiguranja i plaćanja).
Ne	Javne službe ( osiguranje javnog reda i mira, zaštita i spašavanje, hitna medicinska pomoć).
Ne	Komunikacijska i informacijska tehnologija (elektroničke komunikacije, prijenos podataka, informacijski sustavi, pružanje audio i audiovizualnih medijskih usluga)
Ne	Zdravstvo (zdravstvena zaštita, proizvodnja, promet i nadzor nad lijekovima)
Ne	Hrana ( proizvodnja i opskrba hranom i sustav sigurnosti hrane, robne zalihe)
Ne	Proizvodnja, skladištenje i prijevoz opasnih tvari ( kemijski, biološki, radiološki i nuklearni materijali)
Ne	Nacionalni spomenici i vrijednosti

### 6.9.2. Kontekst

Tehničko-tehnološke katastrofe ili velike nesreće u cestovnom prometu nastaju kao posljedica prometnih nesreća u kojima su sudionici kamioni/cisterne koje prevoze opasne ili kao posljedica ne primjenjivanja sigurnosnih mjera prilikom transporta.

Geoprometni položaj Općine Velike Kapanice sa stajališta prometne povezanosti je povoljan. Mrežu sustava cestovnog prometa na prostoru općine čine državne ceste, županijske ceste, lokalne i nerazvrstane ceste, te šumski i poljski putovi.

Grafički prikaz 54: Cestovni promet na području Općine Velike Kapanice



Izvor: HC, 2024.

Kako područje Općine predstavlja važno prometno i tranzitno područje moguće su opasnosti zbog prevrtanja i oštećenja transportnih sredstava, koje prevoze opasne tvari.

Tranzit opasnih tvari može se očekivati na državnoj cesti A-3, A-5 i D-7 koja prolazi kroz naselja Velika Kapanica i Mala Kapanica.

Uvijek je prisutna i mogućnost prometnih nesreća, u kojima su sudionici prometna sredstva koja u tranzitu prevoze zapaljive i opasne tvari. Usljed tehničkog kvara ili prometne nezgode moguće je prevrtanje autocisterni, a time i istjecanje, zapaljenje ili eksplozija zapaljivih tvari.

U slučaju akcidenta može se raditi o maksimalnoj količini opasne tvari („the worst case“), u količini koja se može nalaziti u punom spremniku autocisterne, što je najviše 30 000 litara.

#### 6.9.2.1. Ugroženo područje

Nesreća se dogodila na križanju državne ceste D7 sa ulicom Ivana Filipovića uslijed neprilagođene vožnje i nepoštivanja prometnih propisa osobno vozilo je oduzelo prednost kamionu koji je prevozio opasne tvari.

Grafički prikaz 55: Analiza dosega ugroze u najgorem mogućem slučaju



Izvor: Geoportal karte

#### 6.9.2.2. *Prostor štetnog utjecaja, ugroženo stanovništvo i gospodarski subjekti*

Istjecanje opasnih tvari dogodilo se kao posljedica prometne nezgode na križanju državne ceste D7 sa ulicom Ivana Filipovića.

Kao posljedica nekontroliranog ispuštanja dogodila bi se eksplozija sa štetnim učinkom u radijusu 200 m. U zoni ugroze našli bi se veliki broj kuća individualne izgradnje i mnogi društveni i gospodarski subjekti.

#### 6.9.3. *Uzrok*

Prilikom prijevoza opasnih tvari došlo je do prometne nesreće u kojoj je sudjelovao kamion cisterna koji je prevozio puni spremnik benzina.

##### 6.9.3.1. *Razvoj događaja koji je prethodio velikoj nesreći*

Usljed neprilagođene vožnje i nepoštivanja prometnih propisa osobno vozilo je oduzelo prednost kamionu koji je prevozio opasne tvari. Vozač kamiona u želji da izbjegne prometnu nesreću naglo je skrenu i prevrnuo se.

##### 6.9.3.2. *Okidač koji je uzrokovao veliku nesreću*

Prilikom pada kamiona ošteti se spremnik u kojem se nalazio benzin i dolazi do njegova ispuštanja.

## 6.9.4. Opis događaja

Sukladno kontekstu i jedinstvenim mjerilima sljedeće su kategorije posljedica.

## 6.9.5. Matrice rizika

## 6.9.5.1. Vjerojatnost događaja

Događaj do sad nije zabilježen pa se pretpostavlja da je vjerojatnost događaja izuzetno mala<sup>28</sup>.

Tablica 119: Tehničko tehnološke nesreće u cestovnom prometu , određivanje vjerojatnosti događaja

Kategorija	Kvalitativna	Vjerojatnost/frekvencija		Ocjena kategorije vjerojatnosti*
		Vjerojatnost	Frekvencija	
1	Iznimno mala	<1%	1 događaj u 100 godina i rjeđe	X
2	Malene	1 – 5%	1 događaj u 20 do 100 godina	
3	Umjerena	5 – 50%	1 događaj u 2 do 20 godina	
4	Velika	51 – 98%	1 događaj u 1 do 2 godina	
5	Iznimno velika	>98%	1 događaj godišnje ili češće	

\* Vjerojatnost pojave označena je oznakom x

## 6.9.5.2. Posljedice

## 6.9.5.2.1. Posljedice na život i zdravlje ljudi

Tablica 120: Tehničko tehnološke nesreće u cestovnom prometu - ocjena kategorije utjecaja na život i zdravlje ljudi

Život i zdravlje ljudi			
Kategorija	Posljedice	Kriterij % osoba JLP(R)S	Ocjena (x)
1	Neznatne	<sup>29</sup> 6<0,001	
2	Malene	0,001 – 0,0046	
3	Umjerene	0,0047 – 0,011	
4	Značajne	0,012 – 0,035	
5	Katastrofalne	0,036 ili više	X

Nesreća istjecanje opasnih tvari dogodilo se kao posljedica prometne nezgode na križanju državne ceste D7 uslijed neprilagođene vožnje kamiona cisterne i osobnog vozila sa ulicom Ivana Filipovića. Kao posljedica nekontroliranog ispuštanja dogodila bi se eksplozija sa štetnim učinkom u radijusu 200 m.

U zoni ugroženosti zbog istjecanja opasnih tvari kao posljedice prometne nezgode je veliki broj kuća individualne izgradnje i mnogi društveni i gospodarski subjekti (ugroženo je oko 300 stanovnika).

U slučaju akcidenta moguća je maksimalna ugroženost cca 300 osoba.

Za određivanje potencijala rizika potrebno je izračunati vanjske posljedice – broj smrtnih slučajeva po nesreći, prema slijedećem izrazu:

$$Cd,t = P \times [\text{simbol}] \times fp \times fu$$

gdje su:

$Cd,t$  – broj smrtnih slučajeva po nesreći,

$P$  – pogođeno područje (ha),

$[\text{simbol}]$  – gustoća naseljenosti u pogođenom području unutar pogođenog pojasa (osoba/ha),

$fp$  - korekcijski čimbenik područja za rasprostranjenost stanovništva u pogođenom području,

$fu$  - korekcijski čimbenik ublažavajućih učinaka.

Iz tablica koje se nalaze u Priručniku očitane su slijedeće vrijednosti navedenih parametara:

$P = 0,20$  ha;  $[\text{simbol}] = 300$  osoba/ha;  $fp = 0,4$ ;  $fu = 1$

pa je potencijal rizika

$$Cd,t = 0,27 \times 300 \times 0,4 \times 1 = 24$$

Iz dijagrama: za 26 – 50 smrtnih slučajeva po nesreći → razred posljedica = 2.

Posljedice na život i zdravlje ljudi nalaze se u **kategoriji 5 – katastrofalne posljedice**.

#### 6.9.5.2.2. Posljedice na gospodarstvo

Tablica 121: Tehničko tehnološke nesreće u cestovnom prometu - ocjena kategorije utjecaja na gospodarstvo

Gospodarstvo			
Kategorija	Posljedice	Kriterij – štete u % proračuna JLP(R)S	Ocjena (x)
1	Neznatne	<1%	
2	Malene	1 – 5%	
3	Umjerene	5 – 15%	
4	Značajne	15 – 25%	X
5	Katastrofalne	>25%	

Uništena je autocisterna sa kompletnim gorivom, veći broj kuća i društveno-gospodarskih objekata. Ukupna šteta računa se za vrijednost privatnih kuća oko 226,3 EUR/m<sup>2</sup>, za ostalo između 200,5 do 372,6 EUR/m<sup>2</sup> što predstavlja oko 15% proračuna Općine.

Posljedice na gospodarstvo nalaze se u **kategoriji 4 – značajne posljedice**.

## 6.9.5.2.3. Posljedice na društvenu stabilnost i politiku

Ocjena posljedica definira se kao srednja vrijednost kategorija iz sljedećih tablica:

Tablica 122: Tehničko tehnološke nesreće u cestovnom prometu - ocjena kategorije utjecaja na društvenu stabilnost i politiku- oštećena kritična infrastruktura

Društvena stabilnost i politika			
oštećena kritična infrastruktura			
Kategorija	Posljedice	Kriterij – štete u % proračuna JLP(R)S	Ocjena (x)
1	Neznatne	<1%	X
2	Malene	1 – 5%	
3	Umjerene	5 – 15%	
4	Značajne	15 – 25%	
5	Katastrofalne	>25%	

Tablica 123: Tehničko tehnološke nesreće u cestovnom prometu, ocjena kategorije utjecaja na društvenu stabilnost i politiku - štete/gubici na građevinama od javnog društvenog značaja

Društvena stabilnost i politika			
Štete/gubici na građevinama od javnog društvenog značaja			
Kategorija	Posljedice	Kriterij – štete u % proračuna JLP(R)S	Ocjena (x)
1	Neznatne	<1%	X
2	Malene	1 – 5%	
3	Umjerene	5 – 15%	
4	Značajne	15 – 25%	
5	Katastrofalne	>25%	

Tablica 124: Tehničko tehnološke nesreće u cestovnom prometu, ocjena kategorije utjecaja na društvenu stabilnost i politiku - prestanak funkcije kritične infrastrukture/objekata od javnog interesa za razdoblje duže od 10 dana

Društvena stabilnost i politika			
prestanak funkcije kritične infrastrukture/objekata od javnog interesa za razdoblje duže od 10 dana			
Kategorija	Posljedice	Kriterij – štete u % proračuna JLP(R)S	Ocjena (x)
1	Neznatne	<1%	X
2	Malene	1 – 5%	
3	Umjerene	5 – 15%	
4	Značajne	15 – 25%	
5	Katastrofalne	>25%	

Od objekata kritične infrastrukture je ugrožena državna cesta. Na cesti ne dolazi do oštećivanja, već se cesta zatvara na nekoliko sati do jedan dan. Neće doći do otežavanja života stanovništva, ali može doći do prestanka rada kritične infrastrukture. Kategorija društvene stabilnosti i politike ima kategoriju malenih posljedica .

Tablica 125: Tehničko tehnološke nesreće u cestovnom prometu, zbirna ocjena posljedica po društvenu stabilnost i politiku

Društvena stabilnost i politika				
Zbirna ocjena kategorije posljedice velike nesreće				
Kategorija	Oštećena kritična infrastruktura Oštećena kritična infrastruktura	Štete/gubici na građevinama od javno društvenog značaja	Prestanak rada kritične infrastrukture ili građevina od javno društvenog značaja na rok dulji od 10 dana	Zbirna ocjena (x)
1 Neznatne				
2 Malene	X	X	X	X
3 Umjerene				
4 Značajne				
5 Katastrofalne				

Posljedice na društvenu stabilnost i politiku nalaze se u **kategoriji 2 – malene posljedice**.

#### 6.9.5.3. Tehničko tehnološke nesreće u cestovnom prometu, zbirna ocjena posljedica

Tablica 126: Tehničko tehnološke nesreće u cestovnom prometu, zbirna ocjena posljedica

Zbirna ocjena kategorije posljedice velike nesreće				
Kategorija	Život i zdravlje ljudi	Gospodarstvo	Društvena stabilnost i politika	Zbirna ocjena (x)
1 Neznatne				
2 Malene			X	
3 Umjerene				
4 Značajne		X		X
5 Katastrofalne	X			

Zbirne posljedice ovise o posljedicama sva tri utjecaja na društvene vrijednosti i dobiju se kao srednja vrijednost kategorija život i zdravlje ljudi, gospodarstvo i društvena stabilnost i politika, što **određuje kategoriju 4 – značajne posljedice**.

#### 6.9.5.4. Podaci, izvori i metode izračuna

Opisano u točki 3. Procjene rizika

6.9.6. Uspoređivanje rizika preko matrice rizika

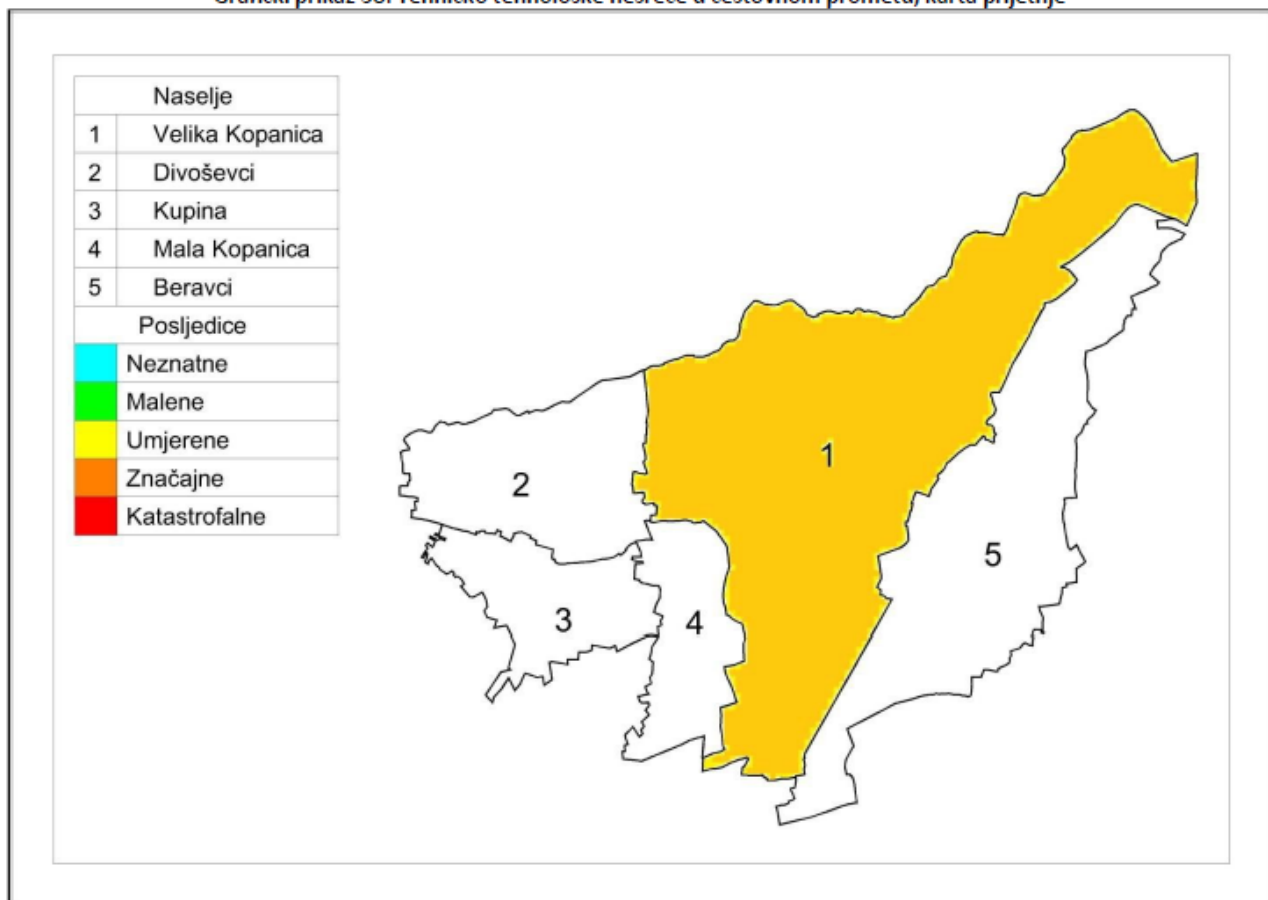
Grafički prikaz 56: Matrice rizika, Tehničko tehnološke nesreće u cestovnom prometu

Katastrofalne		5	X				
Značajne		4					
Umjerene		3					
Malene		2					
Neznatne		1					
<b>Rizik</b>	<b>Posljedice</b>		1	2	3	4	5
		<i>Vjerojatnost</i>					
Vrlo visok			Iznimno mala	Mala	Umjerena	Velika	Iznimno velika
Visok							
Umjeren							
Nizak							
Matrica rizika utjecaja na život i zdravlje ljudi							
Katastrofalne		5					
Značajne		4	X				
Umjerene		3					
Malene		2					
Neznatne		1					
<b>Rizik</b>	<b>Posljedice</b>		1	2	3	4	5
		<i>Vjerojatnost</i>					
Vrlo visok			Iznimno mala	Mala	Umjerena	Velika	Iznimno velika
Visok							
Umjeren							
Nizak							
Matrica rizika utjecaja na gospodarstvo							
Katastrofalne		5					
Značajne		4					
Umjerene		3					
Malene		2	X				
Neznatne		1					
<b>Rizik</b>	<b>Posljedice</b>		1	2	3	4	5
		<i>Vjerojatnost</i>					
Vrlo visok			Iznimno mala	Mala	Umjerena	Velika	Iznimno velika
Visok							
Umjeren							
Nizak							
Matrica rizika utjecaja na kritičnu infrastrukturu							
Katastrofalne		5					
Značajne		4					
Umjerene		3					
Malene		2	X				
Neznatne		1					
<b>Rizik</b>	<b>Posljedice</b>		1	2	3	4	5
		<i>Vjerojatnost</i>					
Vrlo visok			Iznimno mala	Mala	Umjerena	Velika	Iznimno velika
Visok							
Umjeren							
Nizak							
Matrica rizika utjecaja na štete/gubitke na građevinama od javnog društvenog značaja							



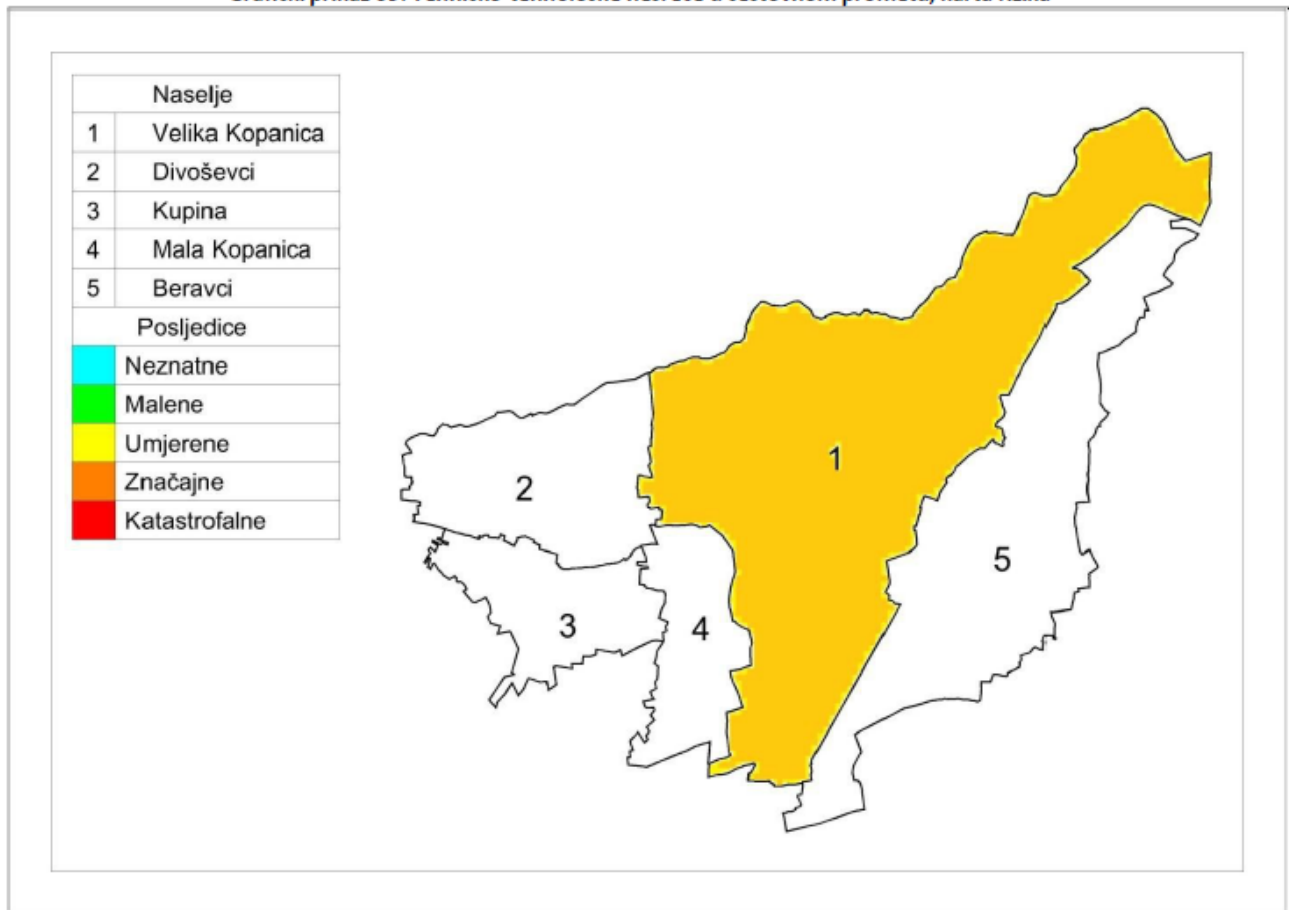
## 6.9.7. Karta prijetnje

Grafički prikaz 58: Tehničko tehnološke nesreće u cestovnom prometu, karta prijetnje



## 6.9.8. Karta rizika

Grafički prikaz 59: Tehničko-tehnološke nesreće u cestovnom prometu, karta rizika



## 6.10. Tehničko tehnološke nesreće u željezničkom prometu

Naziv scenarija, rizik : Nekontrolirano ispuštanje benzina uslijed sudara
Grupa rizika: Tehničko tehnološke nesreće u prometu
Rizik: Tehničko tehnološke nesreće u željezničkom prometu
Izvršitelji: Sukladno točki 10. Procjene rizika od velikih nesreća za područje Općine
Kratki opis scenarija:
Dio prometa te prijevoz opasnih tvari osim cestovnim prometom odvija se i željezničkom prometom. Pri kretanju željezničke kompozicije došlo je do iskakanja kompozicije iz pruge ili sudara na pružnim prijelazima vlaka koji prevozi opasne tvari. Dolazi do ispuštanja veće količine opasne tvari neposredno u okoliš oko željezničke pruge te ozljeđivanja osoba.

### 6.10.1. Utjecaj na kritičnu infrastrukturu

Tablica 127: Prikaz utjecaja na kritičnu infrastrukturu

Utjecaj	Sektor
Ne	Energetika (proizvodnja, uključivo akumulacije i brane, prijenos, skladištenje, transport energenata i energije, sustavi za distribuciju).
X	Promet (cestovni, željeznički, zračni, pomorski i promet unutarnjim plovnim putovima).
Ne	Vodno gospodarstvo (regulacijske i zaštitne vodne građevine i komunalne vodne građevine).
Ne	Financije (bankarstvo, burze, investicije, sustavi osiguranja i plaćanja).
Ne	Javne službe ( osiguranje javnog reda i mira, zaštita i spašavanje, hitna medicinska pomoć).
Ne	Komunikacijska i informacijska tehnologija (elektroničke komunikacije, prijenos podataka, informacijski sustavi, pružanje audio i audiovizualnih medijskih usluga)
Ne	Zdravstvo (zdravstvena zaštita, proizvodnja, promet i nadzor nad lijekovima)
Ne	Hrana ( proizvodnja i opskrba hranom i sustav sigurnosti hrane, robne zalihe)
Ne	Proizvodnja, skladištenje i prijevoz opasnih tvari ( kemijski, biološki, radiološki i nuklearni materijali)
Ne	Nacionalni spomenici i vrijednosti

### 6.10.2. Kontekst

Područjem Općine prolazi magistralna pomoćna željeznička pruga MP13C (M 303 Strizivojna/Vrpolje-Slavonski Šamac-(državna granica).

Karakteristike željezničke pruge koja prolazi prostorom Općine su sljedeće:

- najveće dopušteno opterećenje 22,5 t/o,
- najveća dopuštena brzina 90 km/h.

Prema dostavljenim podacima na navedenoj pruzi prevoze se opasne tvari u kol. prikazanim u

narednoj tablici:

Tablica 128: Opasne tvari na dionici pruge Vrpolje- Sl. Šamac - državna granica

ŠIFRA PRUGE	NAZIV PRUGE	VRSTA OPASNE TVARI	2008. g.	
			količina	učestalost
M 303	Str/Vrpolje- Sl. Šamac-državna granica	Etilni alk.	100t	godišnje
		Mazut	500t	
		Sumporna kiselina	500t	

zvor: HŽ Cargo d. o. o. – Služba za transportnu tehnologiju, srpanj 2009. Godine

Grafički prikaz 60: Željeznički promet na području Brodsko-posavske županije



Izvor: HŽ

Grafički prikaz 61: Željeznički promet na području Općine Velike Kopanice



Izvor: HŽ

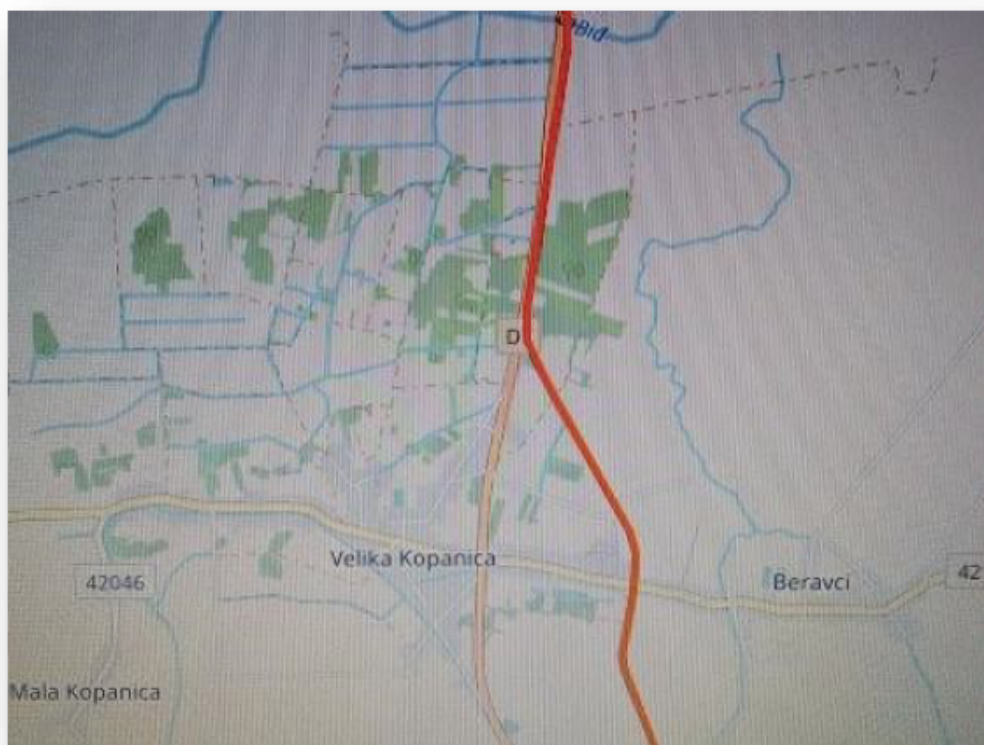
Tablica 129: Duljina pruge Brodsko – posavska županija

Red. br	Oznaka pruge	Skraćeni naziv željezničke pruge	Ukupna građevinska duljina kolosijeka otvorene pruge (km)				
			Želj. prug. od značaja za međunarodni promet (M)	Želj. prug od značaja za regionalni promet (R)	Želj. prug od značaja za lokalni promet (L)	Ukupno kolosijeka M+R+L	Duljina kolosijeka u uporabi
1.	M 105	Novska-Tovarnik-DG	208,688	-	-	208,688	208,688
2.	M 303	Striz.-Vrpolje-S. Šamac-DG	22,045	-	-	22,045	22,045
3.	L 105	Slavonski Brod-DG	-	-	1,478	1,478	0,034
4.	L 206	Nova Kapela-Našice	-	-	7,718	7,718	7,718
UKUPNO:			230,733	-	9,196	239,929	238,485

#### 6.10.2.1. Ugroženo područje

Ukoliko se ispuštanje opasnih tvari dogodilo na mjestu gdje se trasa magistralne pomoćne željezničke pruge MP13 prolazi kroz naselja Beravci i Velika Kapanica, stajalište Kapanica – Beravci.

Slika 3: Analiza dosegga ugroze u najgorem mogućem slučaju



#### 6.10.2.2. Prostor štetnog utjecaja, ugroženo stanovništvo i gospodarski subjekti

Radius ugroženosti iznosio bi 200 metara od mjesta gdje se istjecanje dogodilo. Procjenjuje se da će doći do onečišćenja okoliša (izlivanje opasnih tvari) oko stajališta i željezničke pruge te ugrožavanja oko 50 osoba (prolaznici i osobe u prometu).

Unutar prostora štetnog utjecaja nema gospodarskih subjekata.

Slika 4: Ugroženo područje



Izvor: Općina Velika Kopanica

### 6.10.3. Uzrok

Prilikom prijevoza opasnih tvari željeznicom došlo je do nesreće, iskakanja kompozicije iz pruge.

#### 6.10.3.1. Razvoj događaja koji je prethodio velikoj nesreći

Usljed nepoznatog uzroka (ljudska pogreška, zakazivanje tehničkih sustava, nepovoljni meteorološki uvjeti) došlo je do iskakanja kompozicije iz tračnica i izlivanja opasnih tvari u okoliš.

#### 6.10.3.2. Okidač koji je uzrokovao veliku nesreću

Unatoč pravovremenoj intervenciji nakon iskakanja kompozicije iz tračnica dolazi do isticanja dijela opasnih tvari.

#### 6.10.4. Opis događaja

Sukladno kontekstu i jedinstvenim mjerilima sljedeće su kategorije posljedica.

#### 6.10.5. Matrice rizika

##### 6.10.5.1. Vjerojatnost događaja

Događaj do sad nije zabilježen pa se pretpostavlja da je vjerojatnost događaja izuzetno mala.<sup>30</sup>

Tablica 130: Tehničko tehnološke nesreće u željezničkom prometu , određivanje vjerojatnosti događaja

Kategorija	Kvalitativna	Vjerojatnost/frekvencija		Ocjena kategorije vjerojatnosti*
		Vjerojatnost	Frekvencija	
1	Iznimno mala	<1%	1 događaj u 100 godina i rjeđe	X
2	Malene	1 – 5%	1 događaj u 20 do 100 godina	
3	Umjerena	5 – 50%	1 događaj u 2 do 20 godina	
4	Velika	51 – 98%	1 događaj u 1 do 2 godina	
5	Iznimno velika	>98%	1 događaj godišnje ili češće	

\* Vjerojatnost pojave označena je oznakom x

## 6.10.5.2. Posljedice

## 6.10.5.2.1. Posljedice na život i zdravlje ljudi

Tablica 131: Tehničko tehnološke nesreće u željezničkom prometu - ocjena kategorije utjecaja na život i zdravlje ljudi

Život i zdravlje ljudi			
Kategorija	Posljedice	Kriterij % osoba JLP(R)S	Ocjena (x)
1	Neznatne	$316 < 0,001$	
2	Malene	0,001 – 0,0046	
3	Umjerene	0,0047 – 0,011	
4	Značajne	0,012 – 0,035	
5	Katastrofalne	0,036 ili više	X

Pri nesreći s vagonom cisternom na željezničkom stajalištu Kopanica - Beravci može se očekivati ugrožavanje za oko 50 osoba od kojih bi bilo 1 smrtno stradala osoba i 10 ozbiljno opečenih osoba.

Posljedice na život i zdravlje ljudi nalaze se u **kategoriji 5 – katastrofalne posljedice**.

## 6.10.5.2.2. Posljedice na gospodarstvo

Tablica 132: Tehničko tehnološke nesreće u željezničkom prometu - ocjena kategorije utjecaja na gospodarstvo

Gospodarstvo			
Kategorija	Posljedice	Kriterij – štete u % proračuna JLP(R)S	Ocjena (x)
1	Neznatne	<1%	
2	Malene	1 – 5%	
3	Umjerene	5 – 15%	X
4	Značajne	15 – 25%	
5	Katastrofalne	>25%	

Najveća ugrožavanja dogodila bi se na željezničkom stajalištu Kopanica - Beravci. Ugrožena je željeznička stanica i 30 najbližih okolnih kuća svaka površine oko 100 m<sup>2</sup> s oko 20% oštećenja. Ukupna šteta računajući za vrijednost privatnih kuća s oko 226,3 EUR/m<sup>2</sup>, odnosno 200,5 EUR/m<sup>2</sup> što predstavlja 10% proračuna Općine.

Posljedice na gospodarstvo nalaze se u **kategoriji 3 – umjerene posljedice**.

## 6.10.5.2.3. Posljedice na društvenu stabilnost i politiku

Ocjena posljedica definira se kao srednja vrijednost kategorija iz sljedećih tablica:

**Tablica 133: Tehničko tehnološke nesreće u željezničkom prometu - ocjena kategorije utjecaja na društvenu stabilnost i politiku - oštećena kritična infrastruktura**

Društvena stabilnost i politika			
oštećena kritična infrastruktura			
Kategorija	Posljedice	Kriterij – štete u % proračuna JLP(R)S	Ocjena (x)
1	Neznatne	<1%	
2	Malene	1 – 5%	X
3	Umjerene	5 – 15%	
4	Značajne	15 – 25%	
5	Katastrofalne	>25%	

**Tablica 134: Tehničko tehnološke nesreće u željezničkom prometu, ocjena kategorije utjecaja na društvenu stabilnost i politiku - štete/gubici na građevinama od javnog društvenog značaja**

Društvena stabilnost i politika			
Štete/gubici na građevinama od javnog društvenog značaja			
Kategorija	Posljedice	Kriterij – štete u % proračuna JLP(R)S	Ocjena (x)
1	Neznatne	<1%	X
2	Malene	1 – 5%	
3	Umjerene	5 – 15%	
4	Značajne	15 – 25%	
5	Katastrofalne	>25%	

**Tablica 135: Tehničko tehnološke nesreće u željezničkom prometu, ocjena kategorije utjecaja na društvenu stabilnost i politiku - prestanak funkcije kritične infrastrukture/objekata od javnog interesa za razdoblje duže od 10 dana**

Društvena stabilnost i politika			
prestanak funkcije kritične infrastrukture/objekata od javnog interesa za razdoblje duže od 10 dana			
Kategorija	Posljedice	Kriterij – štete u % proračuna JLP(R)S	Ocjena (x)
1	Neznatne	<1%	
2	Malene	1 – 5%	X
3	Umjerene	5 – 15%	
4	Značajne	15 – 25%	
5	Katastrofalne	>25%	

Od objekata kritične infrastrukture je ugrožena željeznička stanica. Neće doći do otežavanja života stanovništva, ali može doći do prestanka rada kritične infrastrukture. Kategorija društvene stabilnosti i politike ima kategoriju malenih posljedica .

Tablica 136: Tehničko tehnološke nesreće u željezničkom prometu, zbirna ocjena posljedica po društvenu stabilnost i politiku

Društvena stabilnost i politika				
Zbirna ocjena kategorije posljedice velike nesreće				
Kategorija	Oštećena kritična infrastruktura Oštećena kritična infrastruktura	Štete/gubici na građevinama od javno društvenog značaja	Prestanak rada kritične infrastrukture ili građevina od javno društvenog značaja na rok dulji od 10 dana	Zbirna ocjena (x)
1 Neznatne		X		
2 Malene	X		X	X
3 Umjerene				
4 Značajne				
5 Katastrofalne				

Posljedice na društvenu stabilnost i politiku nalaze se u **kategoriji 2 – malene posljedice**.

#### 6.10.5.3. Tehničko tehnološke nesreće u željezničkom prometu, zbirna ocjena posljedica

Tablica 137: Tehničko tehnološke nesreće u željezničkom prometu, zbirna ocjena posljedica

Zbirna ocjena kategorije posljedice velike nesreće				
Kategorija	Život i zdravlje ljudi	Gospodarstvo	Društvena stabilnost i politika	Zbirna ocjena (x)
1 Neznatne				
2 Malene			X	
3 Umjerene		X		X
4 Značajne				
5 Katastrofalne	X			

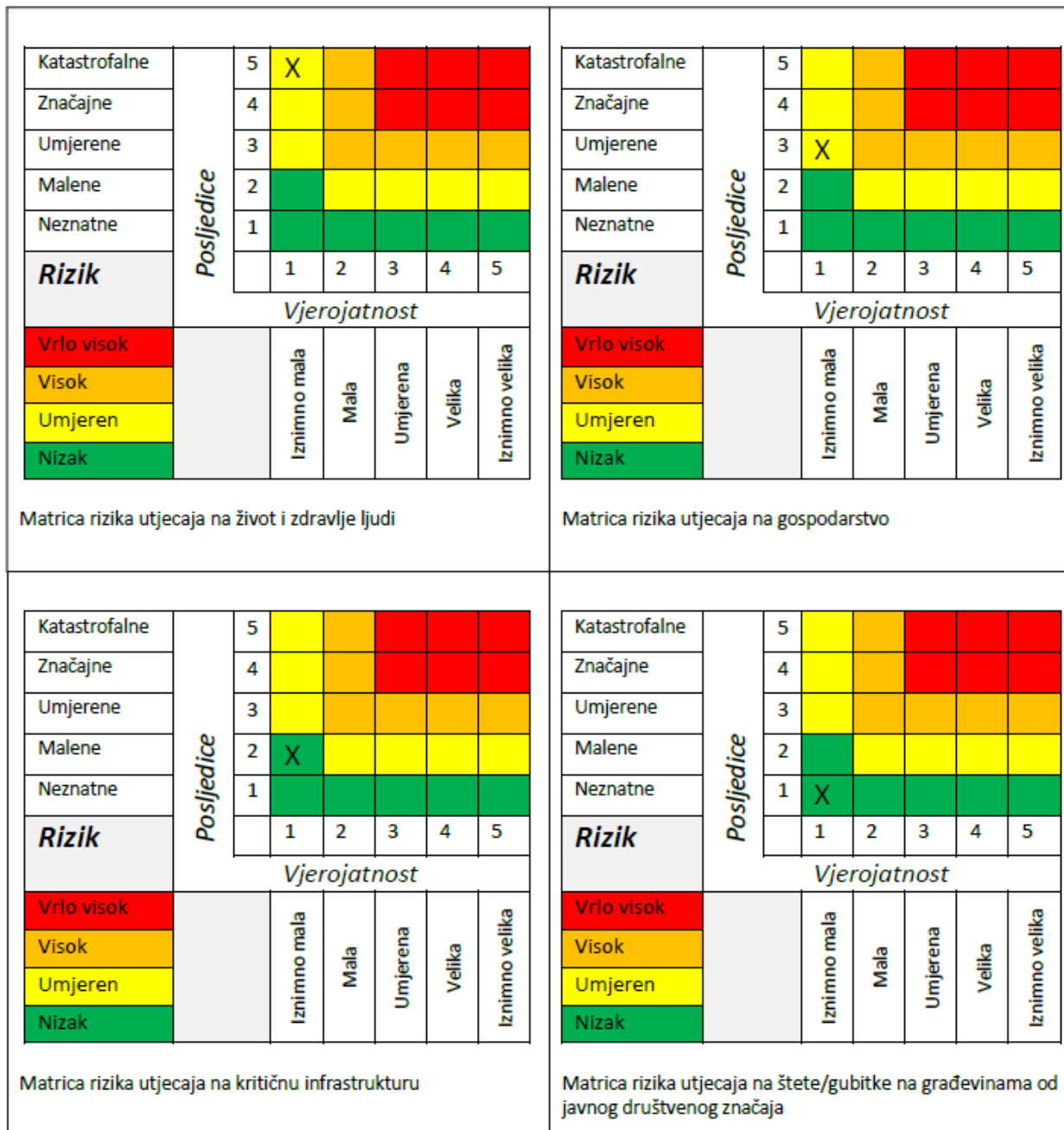
Zbirne posljedice ovise o posljedicama sva tri utjecaja na društvene vrijednosti i dobiju se kao srednja vrijednost kategorija život i zdravlje ljudi, gospodarstvo i društvena stabilnost i politika, što **određuje kategoriju 3 – umjerene posljedice**.

#### 6.10.5.4. Podaci, izvori i metode izračuna

Opisano u točki 3. Procjene rizika

6.10.6. Uspoređivanje rizika preko matrice rizika

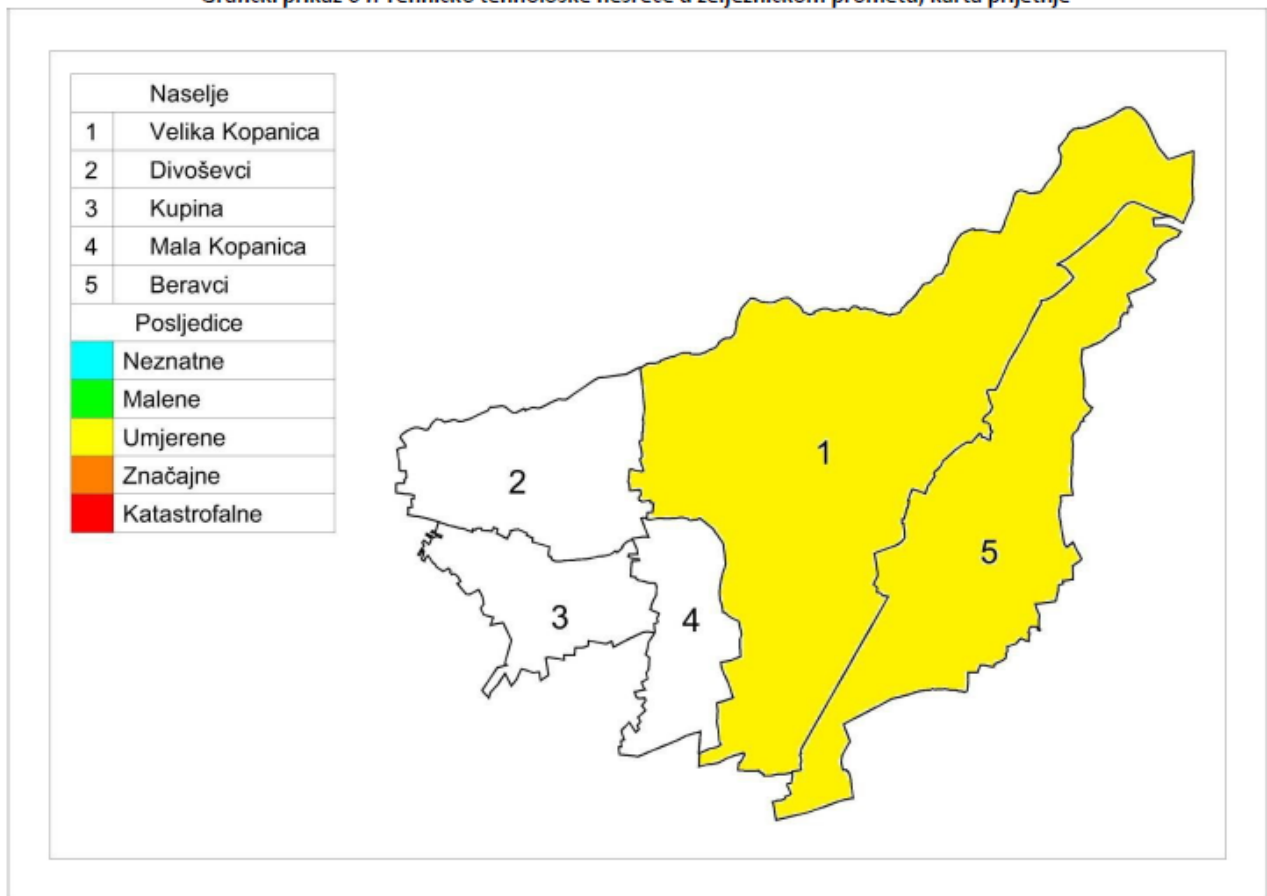
Grafički prikaz 62: Matrice rizika, Tehničko tehnološke nesreće u željezničkom prometu





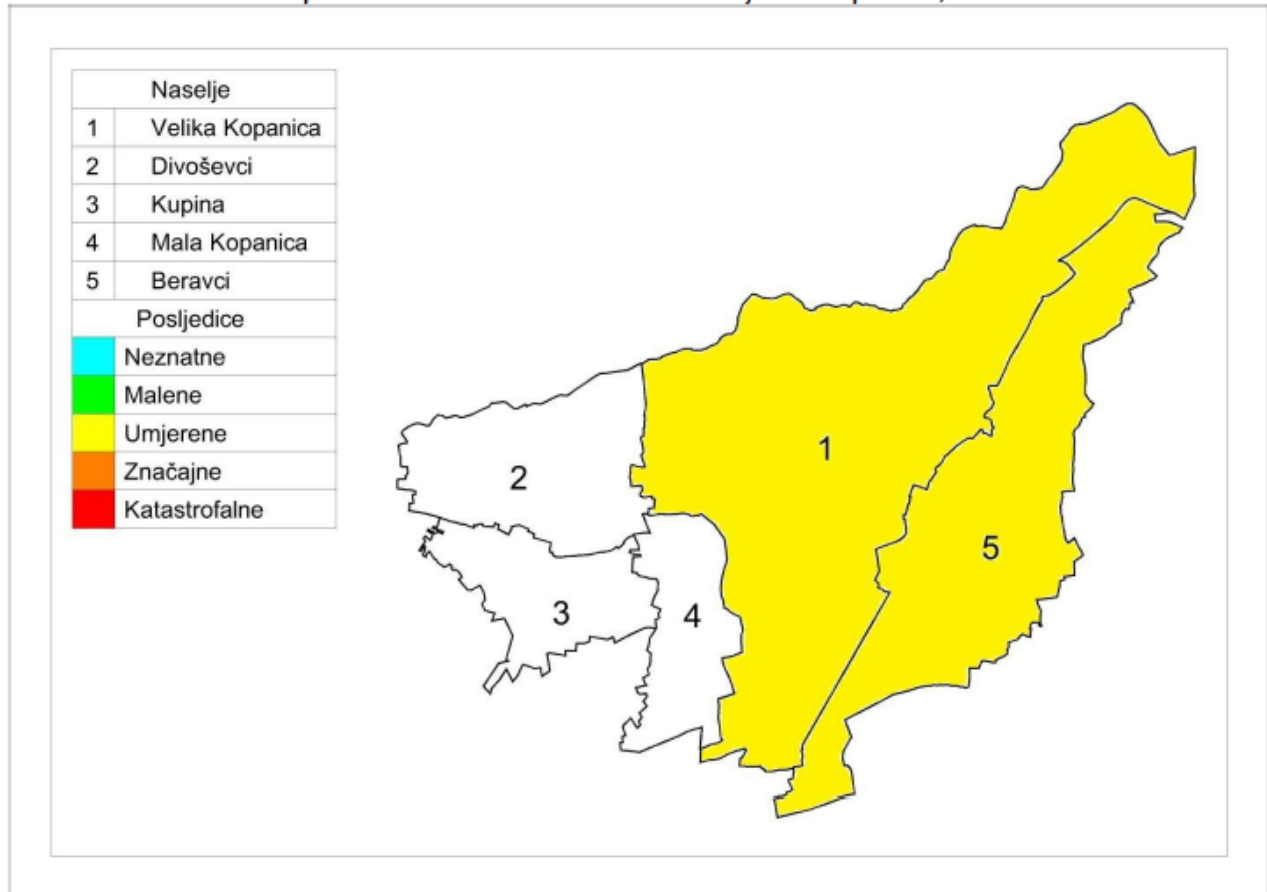
## 6.10.7. Karta prijetnje

Grafički prikaz 64: Tehničko tehnološke nesreće u željezničkom prometu, karta prijetnje



## 6.10.8. Karta rizika

Grafički prikaz 65: Tehničko tehnološke nesreće u željezničkom prometu, karta rizika



**7. MATRICA RIZIKA SA USPOREĐENIM RIZICIMA**

Katastrofalne	<b>Posljedice</b>	5					
Značajne		4	X Potres X Nesreće s opasnim tvarima cestovni promet				
Umjerene		3	X Nesreće s opasnim tvarima industrijske nesreće X Nesreće s opasnim tvarima željeznički promet		X Poplave izazvane izlivanjem kopnenih vodenih tijela X Tuča i olujno nevrijeme	X Toplinski val	X Epidemija i pandemija
Malene		2		X Mraz		X Suša	
Neznatne		1					
<b>Rizik</b>				1	2	3	4
		<b>Vjerojatnost</b>					
<b>Vrlo visok</b>		Iznimno mala	Mala	Umjerena	Velika	Iznimno velika	
<b>Visok</b>							
<b>Umjeren</b>							
<b>Nizak</b>							

## 8. ANALIZA SUSTAVA CIVILNE ZAŠTITE

Sustav civilne zaštite ocjenjuje se kroz sastavnice/aktivnosti civilne zaštite u području preventivne i području reagiranja. Ocjena se dobije na način da se izračuna postotak pozitivnih odgovora (DA) iz tablica u nastavku. Dobiveni se postotci pretvore u cijele brojeve na sljedeći način:

0 – 25 % , ocjena 4 – vrlo niska spremnost,

26 – 50 % , ocjena 3 – niska spremnost,

51 – 75 % , ocjena 2 – visoka spremnost,

76 – 100 % , ocjena 1 – vrlo visoka spremnost.

### 8.1. Područje preventivne

#### 8.1.1. Strategija, normativno uređenje i planovi

Tablica 138: Sastavnice/aktivnosti sustava civilne zaštite, područje preventivne, strategija, normativno uređenje i planovi

Strategija, normativno uređenje i planovi	Odgovori	
	da	ne
Osnovan Stožer civilne zaštite.	da	
Osnovane gotove snage civilne zaštite (DVD).	da	
Osnovan tim civilne zaštite opće namjene.	da	
Određene pravne osobe od značaja za provedbu mjera CZ-a.		ne
Imenovani povjerenici CZ-a za sva naselja.	da	
Udruge građana uključene u sustav civilne zaštite.		ne
Imenovani voditelji prostora za sklanjanje.		ne
Postoji li zaposlenik/zaposlenici Općine zaduženi za praćenje propisa iz sustava CZ-a i njihovu implementaciju, vođenje baze podataka, praćenje troškova nastalih elementarnim nepogodama ili je za to angažirana vanjska tvrtka?		ne
Izrađena Procjena rizika od velikih nesreća.	da	
Izrađen Plan djelovanja civilne zaštite.	da	
Izrađeni Planovi djelovanja gotovih operativnih snaga (DVD-i).		ne
Izrađeni godišnji i srednjoročni planovi razvoja sustava civilne zaštite.	da	
Izrađeni financijski planski dokumenti koji omogućavaju razvoj sustava.	da	

Izvor: Općina Velika Kopanica

Prije izrade ovoga Usklađivanja Općina je 2018. izradila prvu Procjenu rizika od velikih nesreća za područje Općine Velika Kopanica a nakon toga Usklađivanje 2022. godine te 2020. godine Plan djelovanja civilne zaštite prema Zakonu o sustavu civilne zaštite („Narodne novine“ broj 82/15, 118/18, 31/20 ,20/21 i 114/22., )

Stupanjem na snagu Zakona o sustavu civilne zaštite („Narodne novine“ broj 82/15., 118/18., 31/20. i 20/21 i 114/22) i Pravilnika o sastavu Stožera, načinu rad te uvjetima za imenovanje načelnika, zamjenika načelnika i članova Stožera civilne zaštite (“Narodne novine” broj: 126/19.) osnovala Stožer civilne zaštite.

Sukladno navedenom Zakonu osnovana je postrojba civilne zaštite opće namjene, imenovani su povjerenici civilne zaštite i pravne osobe i udruge građana u sustavu zaštite i spašavanja. Jedanput godišnje analizirano stanje sustava u prethodnom razdoblju.

Izrađeni su i usvojeni godišnji plan razvoja sustava kao i Plan razvoja u četverogodišnjem razdoblju. U Proračunu su predviđena financijska sredstva za razvoj i podizanje sustava civilne zaštite na višu razinu.

U području usvojenosti strategija, normativne uređenosti i izrađenosti planskih dokumenata potrebno je poraditi, te izraditi Standardne operativne postupke za djelovanje gotovih snaga kod brzo narastajućih prijetnji, posebno za dobrovoljna vatrogasna društva na području Općine. Potrebno je odrediti objekte za sklanjanje i odrediti voditelje istih.

U skladu s navedenim, stanje strategije, normativnog uređenja i planova civilne zaštite ocjenjeno je **ocjenom 2 – visoka spremnost** budući da je postotak pozitivnih odgovora 61,53%.

Tablica 139: Prikaz ocjene stanja strategije, normativnog uređenja, planova civilne zaštite

Opisna ocjena	Brojčana ocjena	Ocjena
Vrlo niska spremnost	4	
Niska spremnost	3	
Visoka spremnost	2	X
Vrlo visoka spremnost	1	

### 8.1.2. Sustav javnog upozoravanja

Tablica 140: Sastavnice/aktivnosti sustava civilne zaštite, područje preventive, sustav javnog uzbunjivanja

Sustav javnog uzbunjivanja	Odgovori	
	da	ne
Sva naselja pokrivena sirenama s kojima se može objaviti nastupanje opće opasnosti.		ne
Uspostavljena razmjena podataka između izvršnog tijela Općine i Područnog ureda za zaštitu i spašavanje Slavonski Brod o mogućim brzo narastajućim prijetnjama velikom nesrećom.		ne
Postoji li obveza vatrogasnih postrojbi s područja Općine da obavijeste izvršno tijelo o intervencijama s opasnim tvarima ili kod prijetnje buktajućim požarom većeg opsega?		ne
Jesu li poznata područja koja mogu biti zahvaćena brzo narastajućim ugrozama velikom nesrećom od bujica ili tehničko-tehnoloških ugrožavanja s opasnim tvarima?		ne
Je li stanovništvo upoznato s mogućim posljedicama velikih nesreća i načinom provedbe samozaštite i organizirane zaštite?		ne
Postoje li sirene kod posjednika opasnih tvari kod kojih su moguće ozbiljne izvan lokacijske posljedice?		ne

Izvor: Općina Velika Kopanica

Vatrogasne postrojbe s područja Općine obavještavaju izvršno tijelo o intervencijama, posebno o onima koje uključuju opasne tvari.

Nisu sva naselja Općine Velike Kopanice pokrivena sirenama s kojima se može objaviti nastupanje opće opasnosti.

Kako bi se stanje sustava u ovome segmentu podiglo na višu razinu potrebno je organizirati tribine i ukazati lokalnom stanovništvu na posljedice velikih nesreća i upoznati ih s načinom provedbe samozaštite i organizirane zaštite, te zahtijevati od posjednika opasnih tvari postavljanje sirena za slučaj nesreće s izvan lokacijskim posljedicama. U skladu s navedenim, stanje sustava ranog upozoravanja ocjenjeno je **ocjenom 4 – vrlo niska spremnost**, iz razloga jer je u gore navedenoj tablici postotak pozitivnih odgovora 0,0%.

Tablica 141: Prikaz ocjene stanja sustava javnog uzbunjivanja

Opisna ocjena	Brojčana ocjena	Ocjena
Vrlo niska spremnost	4	x
Niska spremnost	3	
Visoka spremnost	2	
Vrlo visoka spremnost	1	

### 8.1.3. Stanje svijesti o prioritetnim rizicima

Tablica 142: Sastavnice/aktivnosti sustava civilne zaštite, područje preventive, stanje svijesti o prioritetnim rizicima

Stanje svijesti o prioritetnim rizicima	Odgovori	
	da	ne
Je li Stožer CZ raspravljao o prijetnja i mjerama odgovora na iste, naročito o štetama izazvanim u posljednje dvije godine, te mjerama kako su se mogle spriječiti ili bar ublažiti?		ne
Je li predstavničko tijelo raspravljalo o prioritetnim prijetnjama, području ugrožavanja, posljedicama, načinu preventivne zaštite, potrebnim troškovima za podizanje svijesti ugroženog stanovništva, provedbi obrane od prijetnji, te operativnih mjera ublažavanja posljedica i sanacije stanja ugroženog područja u posljednje dvije godine?		ne
Jesu li u ugroženim mjesnim odborima, odnosno naseljima organizirane javne tribine o prijetnjama, mogućim posljedicama neželjenog događaja, te načinu samozaštite ugroženog stanovništva?		ne
Dali su organizirane vježbe sklanjanja, evakuacije i spašavanja stanovništva iz ugroženih područja u posljednje dvije godine?		ne
Jesu li ostali sudionici (liječničke ekipe, povjerenici civilne zaštite, postrojbe civilne zaštite i drugi) upoznati s načinom djelovanja prijetnje, njihovom ulogom u reagiranju na prijetnje, te posebno načinu samozaštite od iste?		ne

Izvor: Općina Velika Kapanica

Do sada nisu poduzimane nikakve aktivnosti kojima bi se stanje svijesti o prioritetnim rizicima podiglo na zadovoljavajuću razinu. Da bi se stanje svijesti podiglo na višu razinu potrebno je organizirati tribine, te upoznati lokalno stanovništvo s mogućim posljedicama neželjenih događaja kao i načinu samozaštite. U objektima u kojima se okuplja veći broj osoba (u prvom redu Osnovne škole) potrebno je provesti raspravu o prijetnjama, te načinima kolektivne zaštite i samozaštite prisutnih osoba. Izuzetno je bitno da dobrovoljno društvo na području Općine izrade standardne operativne postupke za svaku brzo djelujuću prijetnju velikom nesrećom.

U skladu s navedenim stanje svijesti pojedinaca i odgovornih tijela ocjenjeno je **ocjenom 4 – vrlo niska spremnost**, iz razloga što je postotak pozitivnih odgovora 0,0%.

Tablica 143: Prikaz ocjene stanja svijesti o prioritetnim rizicima

Opisna ocjena	Brojčana ocjena	Ocjena
Vrlo niska spremnost	4	X
Niska spremnost	3	
Visoka spremnost	2	
Vrlo visoka spremnost	1	

#### 8.1.4. Prostorno planiranje i legalizacija građevina

Tablica 1443: Sastavnice/aktivnosti sustava civilne zaštite, područje preventive, prostorno planiranje i legalizacija građevina

Prostorno planiranje i legalizacija građevina	Odgovori	
	da	ne
Jesu li prostornim planom definirane posebno vrijedne poljoprivredne površine, šumska područja, parkovi prirode, područja pogodna za odlaganje neopasnog otpada i komunalnog otpada, način odvodnje zaobalnih voda, način zaštite od otvorenih vodnih tijela, bujičnih voda itd.?	da	
Jesu li doneseni urbanistički planovi naselja i gospodarstva i jesu li u njima za građenje izostavljena područja u kojima zaštita nije djelotvorna (inundacijska područja, aktivna klizišta, područja s teškim posljedicama kod tehničko-tehnološkim nesreća)?		ne
Je li u područjima prioritetnih ugrožavanja utvrđen broj nelegalnih objekata koji imaju dvojbenu otpornost na posljedice djelovanja tih prijetnji?		ne
Jesu li za spomenute prijetnje propisani posebni urbanistički uvjeti koji osiguravaju otpornost izgrađenih građevina?	da	

Izvor: Općina Velika Kopanica

Prostornim planom Općine definirane su poljoprivredne površine, šumska područja, način odvodnje zaobalnih voda, način zaštite od otvorenih vodenih tijela, bujičnih voda, te se isti redovno ažurira. Pri izradi Procjene ugroženosti stanovništva, materijalnih, kulturnih dobara i okoliša izrađeni su posebni zahtjevi zaštite i spašavanja u dokumentima prostornog uređenja u kojima su propisani uvjeti koji osiguravaju povećanu otpornost izgrađenih građevina na prioritetne prijetnje.

U planovima je potrebno naglasiti u kojim područjima zaštita nije djelotvorna (inundacijska područja, područja s teškim posljedicama kod tehničko-tehnološke nesreće), te ih treba izostaviti kao građevinske zone u urbanističkim planovima naselja i gospodarstva. Također je potrebno ustanoviti evidenciju o broju nelegalnih objekata u područjima prioritetnih ugrožavanja koji imaju dvojbenu otpornost na posljedice djelovanja tih prijetnji. U skladu s navedenim stanje prostornog planiranja, izrade prostornih i urbanističkih planova i planskog korištenja poljoprivrednog zemljišta ocjenjeno je **ocjenom 3 – niska spremnost**, iz razloga što je postotak pozitivnih odgovora 50,00%.

Tablica 145: Prikaz ocjene stanja, prostorno planiranje i legalizacija građevina

Opisna ocjena	Brojčana ocjena	Ocjena
Vrlo niska spremnost	4	
Niska spremnost	3	3
Visoka spremnost	2	
Vrlo visoka spremnost	1	

## 8.1.5. Ocjena fiskalne situacije i njene perspektive

Tablica 146: Sastavnice/aktivnosti sustava civilne zaštite, područje preventive, ocjena fiskalne situacije i njene perspektive

Ocjena fiskalne situacije i njene perspektive	Odgovori	
	da	ne
Jesu li predviđena financijska sredstva za realizaciju spomenutih preventivnih mjera?	da	
Jesu li predviđena financijska sredstva za provedbu mjera reagiranja u slučaju prijetnje velikom nesrećom?		ne
Jesu li predviđena financijska sredstva za povrat u funkciju ugroženog područja (Proračunska rezerva).		ne

Izvor: Općina Velika Kopanica

Nisu predviđena sredstva za razvoj, opremanje i osposobljavanje snaga civilne zaštite, te za tekuće donacije operativnim snagama civilne zaštite na području Općine. U sljedećem proračunskom razdoblju bi trebala predvidjeti financijska sredstva za provedbu preventivnih mjera i mjera reagiranja u slučaju prijetnje velikom nesrećom.

Sukladno navedenom stanje fiskalnih kapaciteta Općine i financijske perspektive za razvoj sustava civilne zaštite ocjenjeno je **ocjenom 3 – niska spremnost**, iz razloga što je postotak pozitivnih odgovora 33,33%.

Tablica 147: Prikaz ocjene stanja, ocjena fiskalne situacije i njene perspektive

Opisna ocjena	Brojčana ocjena	Ocjena
Vrlo niska spremnost	4	
Niska spremnost	3	x
Visoka spremnost	2	
Vrlo visoka spremnost	1	

## 8.1.6. Ocjena Stanje baze podataka i podloga za potrebe planiranja reagiranja

Tablica 148: Sastavnice/aktivnosti sustava civilne zaštite, područje preventive, ocjena stanja baza podataka i podloga za potrebe planiranja reagiranja

Ocjena stanja baza podataka i podloga za potrebe planiranja reagiranja	Odgovori	
	da	ne
Je li ustrojena baza podataka o pripadnicima operativnih snaga CZ-a?	da	
Je li uspostavljena baza podataka o elementarnim nepogodama i štetama koje su iste prouzročile?	da	
Postoji li baza podataka o poremećajima u radu kritične infrastrukture?		ne
Baze podataka se redovito ažuriraju.	da	

Izvor: Općina Velika Kopanica

Općina je sukladno važećim pozitivno pravnim propisima ustrojila bazu podataka o pripadnicima operativnih snaga s područja Općine. Uredno se vodi evidencija o elementarnim nepogodama i nastalih štetama uslijed navedenih.

Kako bi se ova kategorija podigla na još višu razinu potrebno je ustrojiti i uredno voditi bazu podataka o otkazima kritične infrastrukture na području Općine.

U skladu s navedenim stanje baze podataka ocjenjeno je **ocjenom 2 –visoka spremnost**, iz razloga postotak pozitivnih odgovora 75,00%.

Tablica 149: Prikaz ocjene stanja, ocjena stanja baza podataka i podloga za potrebe planiranja reagiranja

Opisna ocjena	Brojčana ocjena	Ocjena
Vrlo niska spremnost	4	
Niska spremnost	3	
Visoka spremnost	2	X
Vrlo visoka spremnost	1	

## 8.1.7. Zbirna ocjena spremnosti samouprave u području preventive

Tablica 150: Sastavnice/aktivnosti sustava civilne zaštite, područje preventive, zbirna ocjena

Sastavnice/aktivnosti sustava civilne zaštite, područje preventive	Brojčana ocjena	Ocjena
strategija, normativno uređenje i planovi	Visoka spremnost	2
sustav javnog uzbunjivanja	Vrlo niska spremnost	4
stanje svijesti o prioritetnim rizicima	Vrlo niska spremnost	4
prostorno planiranje i legalizacija građevina	Niska spremnost	3
ocjena fiskalne situacije i njene perspektive	Niska spremnost	3
ocjena stanja baza podataka i podloga za potrebe planiranja reagiranja	Visoka spremnost	2
<b>Ukupna ocjena</b>	<b>Niska spremnost</b>	<b>3</b>

Konačna ocjena je srednja vrijednost ocijenjenih kategorija zaokružena na najbliži cijeli broj. U skladu s navedenim konačna ocjena spremnosti Općine **u području preventive je 3 – niska spremnost**.

## 8.2. Područje reagiranja

### 8.2.1. Spremnost odgovornih i upravljačkih tijela jedinica samouprave

Tablica 151: Sastavnice/aktivnosti sustava civilne zaštite, područje reagiranja, spremnost odgovornih i upravljačkih kapaciteta

Spremnost odgovornih i upravljačkih kapaciteta	Odgovori	
	da	ne
Je li izvršno tijelo upoznato (osposobljeno) sa svojim ovlastima i odgovornostima za odgovarajuću primjenu mjera u slučaju nastupajuće prijetnje velikom nesrećom, odnosno zna li koji su mu resursi na raspolaganju?	da	
Poznaje li izvršno tijelo prioritetne rizike, moguće neželjene posljedice koje isti mogu izazvati, mjere i opseg snaga koje treba pri tome angažirati?	da	
Je li izvršno tijelo odredilo osobu koja ima u opisu poslova vođenje baze podataka i operativnu pripremu za djelovanje operativnih snaga pri povećanoj prijetnji rizika nastanka velike nesreće?		ne
Poznaje li Stožer prioritetne rizike, moguće neželjene posljedice koje isti mogu izazvati, mjere, opseg i način angažiranja potrebnih snaga za zaštitu, spašavanje, te sanaciju posljedica velike nesreće?	da	
Ima li Stožer u svom sastavu odgovarajuće operativno osoblje za imenovanje terenskog koordinatora provedbe mjera civilne zaštite (bar za prioritetne prijetnje)?	da	

Izvor: Općina Velika Kopanica

Načelnik Općine je upoznat sa svojim ovlastima i odgovornostima za pravodobnu primjenu odgovarajućih mjera u slučaju nastupajuće prijetnje velikom nesrećom kao i resursima koji mu stoje na raspolaganju u provedbi istih.

Načelnik poznaje prioritetne prijetnje i moguće neželjene posljedice istih. Kao i načelnik, Stožer je također upoznat s gore navedenim pitanjima. Osobni ustroj Stožera je takav da jamči mogućnost imenovanja terenskog koordinatora za svaku od prioritetnih prijetnji.

Da bi ova kategorija bila ocjenjena višom ocjenom načelnik Općine treba odrediti osobu koja će u opisu poslova imati vođenje baze podataka i operativnu/administrativnu pripremu za djelovanje operativnih snaga pri povećanoj prijetnji rizika nastanka velike nesreće. Sukladno navedenom, spremnost odgovornih i upravljačkih kapaciteta Općine ocjenjeno je **ocjenom 2 – visoka spremnost** iz razloga što je postotak pozitivnih odgovora 75,00%.

Tablica 152: Prikaz ocjene stanja, spremnost odgovornih i upravljačkih kapaciteta

Opisna ocjena	Brojčana ocjena	Ocjena
Vrlo niska spremnost	4	
Niska spremnost	3	
Visoka spremnost	2	X
Vrlo visoka spremnost	1	

## 8.2.2. Spremnost operativnih kapaciteta civilne zaštite

Tablica 153: Sastavnice/aktivnosti sustava civilne zaštite, područje reagiranja, spremnost operativnih kapaciteta civilne zaštite

Spremnost operativnih kapaciteta civilne zaštite	Odgovori	
	da	ne
Jesu li snage vatrogastva opremljene, osposobljene i kapacitirane za provedbu mjera u slučaju pojave prioritetne prijetnje i njenih rizika?	da	
Je li Stožer civilne zaštite opremljen, osposobljen i kapacitiran za provedbu mjera u slučaju pojave prioritetne prijetnje i njenih rizika?		ne
Jesu li povjerenici civilne zaštite i voditelji skloništa opremljeni i osposobljeni za provedbu mjera u slučaju pojave prioritetne prijetnje i njenih rizika?		ne
Je li Postrojba civilne zaštite opće namjene opremljena, osposobljen i kapacitiran za provedbu mjera u slučaju pojave prioritetne prijetnje i njenih rizika?		ne
Jesu li pravne osobe od interesa za provedbu mjera civilne upoznate sa zadaćama i jesu li izradile Operativni plan?		ne
Jesu li udruge građana uključene u sustav zaštite i spašavanja upoznate sa svojim zadaćama u sustavu?		ne

Izvor: Općina Velika Kopanica

Vatrogasne postrojbe s područja Općine su opremljene, osposobljene i kapacitirane na način da mogu pravodobno i učinkovito provoditi mjere u slučaju pojave prioritetne prijetnje i njenih rizika.

Da bi postrojba civilne zaštite bila operativno sposoban potrebno je nastaviti postupak opremanja osobnim zaštitnim i materijalno-tehničkim sredstvima. Nužno je opremiti i Stožer civilne zaštite Općine.

Pravne osobe od interesa za sustav civilne zaštite treba upoznati s njihovim zadaćama i po izradi Planova dostaviti im izvode kako bi iste izradile svoje operativne planove.

U skladu s navedenim, spremnost operativnih kapaciteta Općine ocjenjeno je **ocjenom 4 –vrlo niska spremnost**, iz razloga što je u gore navedenoj tablici postotak pozitivnih odgovora 16 %.

Tablica 154: Prikaz ocjene stanja, spremnost odgovornih i upravljačkih kapaciteta

Opisna ocjena	Brojčana ocjena	Ocjena
Vrlo niska spremnost	4	X
Niska spremnost	3	
Visoka spremnost	2	
Vrlo visoka spremnost	1	

### 8.2.3. Stanje mobilnosti operativnih kapaciteta sustava civilne zaštite i stanja komunikacijskih kapaciteta

Tablica 155: Sastavnice/aktivnosti sustava civilne zaštite, područje reagiranja, stanje mobilnosti operativnih kapaciteta sustava civilne zaštite i stanja komunikacijskih kapaciteta

Stanje mobilnosti operativnih kapaciteta sustava civilne zaštite i stanja komunikacijskih kapaciteta	Odgovori	
	da	ne
Posjeduje li Općina satelitske mobilne telefone za nositelje pojedinih aktivnosti na terenu?		ne
Posjeduje li Općina mobilne radio uređaje ili mobilne telefone za nositelje pojedinih aktivnosti na terenu?		ne
Posjeduje li Općina transportna sredstva za prijevoz operativnih snaga na teren?	da	
Može li Općina osigurati transportna sredstva za prijevoz operativnih snaga na teren?	da	

Izvor: Općina Velika Kopanica

Općina ne raspolaže satelitskim mobilnim telefonima kao ni mobilnim radio uređajima, međutim može osigurati klasične mobilne telefone za potrebe nositelja pojedinih aktivnosti na terenu.

Općina također ne posjeduje adekvatna prijevozna sredstva za prijevoz operativnih snaga na eventualno ugrožena područja. Ipak, Općina u vrlo kratkom vremenu može osigurati prijevoz, angažirajući privatne ili javne autoprijevoznike.

Sukladno navedenom, stanje mobilnosti operativnih kapaciteta sustava civilne zaštite i stanja komunikacijskih kapaciteta Općine ocjenjeno je **ocjenom 3 – niska spremnost**, iz razloga što je u gore navedenoj tablici postotak pozitivnih odgovora 50,00%.

Tablica 156: Prikaz ocjene stanja, stanje mobilnosti operativnih kapaciteta sustava civilne zaštite i stanja komunikacijskih kapaciteta

Opisna ocjena	Brojčana ocjena	Ocjena
Vrlo niska spremnost	4	
Niska spremnost	3	x
Visoka spremnost	2	
Vrlo visoka spremnost	1	

### 8.2.4. Zbirna ocjena spremnosti odgovarajućeg reagiranja jedinice lokalne/područne samouprave na prioritetne rizike velike nesreće

Tablica 157: Sastavnice/aktivnosti sustava civilne zaštite, područje reagiranja, zbirna ocjena

Sastavnice/aktivnosti sustava civilne zaštite, područje reagiranja	Brojčana ocjena	Ocjena
spremnost odgovornih i upravljačkih kapaciteta	Visoka spremnost	2
spremnost operativnih kapaciteta civilne zaštite	Vrlo niska spremnost	4
stanje mobilnosti operativnih kapaciteta sustava civilne zaštite i stanja komunikacijskih kapaciteta	Niska spremnost	3
<b>Ukupna ocjena</b>	<b>Niska spremnost</b>	<b>3</b>

### 8.3. Prikaz spremnosti civilne zaštite

Tablica 158: Zbirna ocjena spremnosti civilne zaštite

<i>Sastavnice/aktivnosti sustava civilne zaštite</i>	<i>Brojčana ocjena</i>	<i>Ocjena</i>
Područje preventive	Niska spremnost	3
Područje reagiranja	Niska spremnost	3
<b>Zbirna ocjena spremnosti civilne zaštite</b>	<b>Niska spremnost</b>	<b>3</b>

### 8.4. Zaključak o stanju sustava civilne zaštite

#### 8.4.1. Za područje preventive

Nakon vrednovanja pojedinih kategorija koji određuju spremnost sustava civilne zaštite u području preventive donosi se konačna ocjena u pogledu sposobnosti provođenja preventivnih mjera. Kategorije u području preventive su ocijenjene kako je prikazano u narednoj tablici.

Tablica 159: Sastavnice/aktivnosti sustava civilne zaštite, područje preventive, zbirna ocjena

<i>Sastavnice/aktivnosti sustava civilne zaštite, područje preventive</i>	<i>Brojčana ocjena</i>	<i>Ocjena</i>
strategija, normativno uređenje i planovi	Visoka spremnost	2
sustav javnog uzbunjivanja	Vrlo niska spremnost	4
stanje svijesti o prioritetnim rizicima	Vrlo niska spremnost	4
prostorno planiranje i legalizacija građevina	Niska spremnost	3
ocjena fiskalne situacije i njene perspektive	Niska spremnost	3
ocjena stanja baza podataka i podloga za potrebe planiranja reagiranja	Visoka spremnost	2
<b>Ukupna ocjena</b>	<b>Niska spremnost</b>	<b>3</b>

Konačna ocjena je srednja vrijednost ocijenjenih kategorija zaokružena na najbliži cijeli broj. U skladu s navedenim konačna ocjena spremnosti Općine **u području preventive je 3 – niska spremnost**.

Da bi se spremnost civilne zaštite u području preventive potrebno je provoditi ili dodatno unaprjeđivati njegove sastavnice koje se ocjenjene ocjenom 4 (vrlo niska spremnost) i 3 (niska spremnost). U ovom slučaju to su sastavnice sustava koje se odnose na stanje svijesti o prioritetnim rizicima i stanje fiskalne situacije i njene perspektive.

Da bi se sastavnice sustava koje se odnose na stanje svijesti o prioritetnim rizicima i stanja fiskalne situacije unaprijedila potrebno je:

- sazivati Stožer CZ i onda kada povod nije nekakav štetni događaj u cilju upoznavanja članova o utvrđenim prijetnjama i mjerama odgovora na iste, štetama izazvanim u proteklom periodu te mjerama kako su se one mogle spriječiti ili bar ublažiti,
- predstavničko tijelo upoznati o prioritetnim prijetnjama, području ugrožavanja, posljedicama, načinu preventivne zaštite, potrebnim troškovima za podizanje svijesti ugroženog stanovništva, provedbi obrane od prijetnji, te operativnih mjera ublažavanja posljedica i sanacije stanja ugroženog područja,
- u ugroženim naseljima organizirane javne tribine o prijetnjama, mogućim posljedicama neželjenog događaja, te načinu samozaštite ugroženog stanovništva,
- jednom godišnje ili najmanje jedanput u dvije godine organizirati vježbe sklanjanja, evakuacije i spašavanja stanovništva iz ugroženih područja,
- planirati financijska sredstva za provedbu mjera reagiranja u slučaju prijetnje velikom nesrećom i sredstva za povrat u funkciju ugroženog područja.

#### 8.4.2. Za područje reagiranja

Nakon vrednovanja pojedinih kategorija koji određuju spremnost sustava civilne zaštite u području preventive donosi se konačna ocjena u pogledu sposobnosti reagiranja. Kategorije u području reagiranja su ocijenjene kako je prikazano u narednoj tablici.

Tablica 160: Sastavnice/aktivnosti sustava civilne zaštite, područje reagiranja, zbirna ocjena

<i>Sastavnice/aktivnosti sustava civilne zaštite, područje reagiranja</i>	<i>Brojčana ocjena</i>	<i>Ocjena</i>
spremnost odgovornih i upravljačkih kapaciteta	Visoka spremnost	2
spremnost operativnih kapaciteta civilne zaštite	Vrlo niska spremnost	4
stanje mobilnosti operativnih kapaciteta sustava civilne zaštite i stanja komunikacijskih kapaciteta	Niska spremnost	3
<i>Ukupna ocjena</i>	<b><i>Niska spremnost</i></b>	<b>3</b>

Konačna ocjena je srednja vrijednost ocijenjenih kategorija zaokružena na najbliži cijeli broj. U skladu s navedenim konačna ocjena spremnosti Općine **u području reagiranja je 3 – niska spremnost.**

Da bi se spremnost civilne zaštite u području reagiranja potrebno je provoditi ili dodatno unaprjeđivati njegove sastavnice koja je ocjenjena ocjenom 3 (niska spremnost) i ocjenom 4 (vrlo niska spremnost). U ovom slučaju to je sastavnica sustava koja se odnosi na stanje mobilnosti operativnih kapaciteta sustava civilne zaštite i stanja komunikacijskih kapaciteta, te spremnosti operativnih kapaciteta civilne zaštite.

Da bi se sastavnica sustava koja se odnosi na stanje mobilnosti operativnih kapaciteta sustava civilne zaštite i stanja komunikacijskih kapaciteta unaprijedila potrebno je:

- izvršiti analizu potreba vlastitih operativnih snaga za satelitskim mobilnim telefonima i mobilnim radio uređajima i planirati financijska sredstva za njihovu nabavu,
- obzirom da Općina nema vlastita prijevozna sredstva, kojima bi osigurala mobilnost vlastitih operativnih snaga niti bi bilo racionalno da ih ima, potrebno je u planskim dokumentima točno definirati potrebe i ista osigurati izuzimanjem od građana Općine.

#### 8.4.3. Za područje sustava civilne zaštite jedinice lokalne samouprave u cjelini

Nakon vrednovanja pojedinih kategorija koji određuju spremnost sustava civilne zaštite u cjelini (preventiva i reagiranje) donosi se konačna ocjena kako je prikazano u narednoj tablici.

Tablica 161: Zbirna ocjena spremnosti civilne zaštite


Sastavnice/aktivnosti sustava civilne zaštite	Brojčana ocjena	Ocjena
Područje preventive	Niska spremnost	3
Područje reagiranja	Niska spremnost	3
<b>Zbirna ocjena spremnosti civilne zaštite</b>	<b>Niska spremnost</b>	<b>3</b>

Konačna ocjena je srednja vrijednost ocijenjenih kategorija zaokružena na najbliži cijeli broj. U skladu s navedenim konačna ocjena spremnosti Općine **u području spremnosti civilne zaštite u cjelini je 3 - niska spremnost.**

Cilj izrade ove Procjene, među ostalim je i analiza postojećih snaga za zaštite i spašavanje u smislu njihove dostatnosti u odnosu na utvrđene rizike. Primjenjujući propise koji uređuju strukturu i veličinu operativnih snaga.

**Postrojba civilne zaštite opće namjene (Uredba o strukturi i sastavu postrojbi Civilne zaštite „NN“ 27/17)**

Grafički prikaz 66: Struktura i broj pripadnika Postrojbe opće namjene



- 1. operativna skupina popunjava se sa članovima s mjestom prebivališta u naselju Velika Kopanica i Mala Kopanica
- 2. operativna skupina popunjava se sa članovima s mjestom prebivališta u naselju Beravci
- 3. operativna skupina popunjava se sa članovima s mjestom prebivališta u naselju Divoševci i Kupina

Prije početka aktivnosti oko popune postrojbe bilo bi korisno izvršiti analizu broja pripadnika DVD-ova Velika Kopanica, Beravci i Divoševci, te točno utvrditi koliko koje društvo treba/ima operativnih vatrogasaca koji se angažiraju u protupožarnoj zaštiti, a koliko je pridruženih članova. Pridružene članove je moguće rasporediti u Postrojbu CZ opće namjene. Popunjavanje postrojbe ovim pripadnicima ima višestruke prednosti što bi u konačnosti omogućilo bitno povećanje operativne sposobnosti postrojbe i racionalno trošenje financijskih sredstva u sustavu zaštite i spašavanja.

Sukladno članku 3. stavak 1. Uredbe načelnik Stožera CZ treba donijeti Operativni postupovnik kojim, među ostalim, treba biti definirano:

- organizacijski prikaz sa dužnostima i odgovornostima pripadnika postrojbe,
- osobni i materijalni ustroj,
- aktivnosti po svim fazama djelovanja,
- plan veza,
- plan sigurnosti,
- plan logističke potpore,
- dokumentiranje i izvještavanje,
- plan komunikacije sa medijima

**Povjerenici Civilne zaštite** (*Pravilnik o mobilizaciji, uvjetima i načinu rada operativnih snaga sustava civilne zaštite, „NN“ 69/16*).

Načelnik općine Velika Koprnica donio je dana 21. lipnja 2021. Odluku o imenovanju povjerenika civilne zaštite Općine Velika Koprnica i njihovih zamjenika. Imenovano je 9 povjerenika i 9 zamjenika.

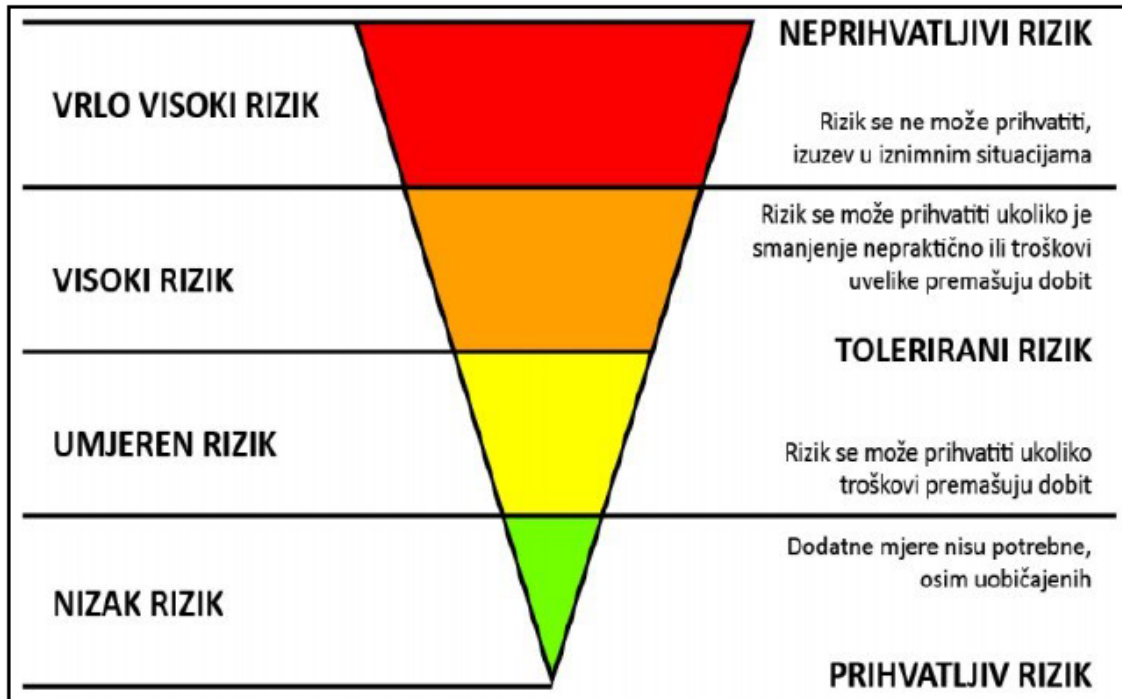
Tablica 162: Pregled potrebnih povjerenika/zamjenika za prostor Općine Velike Koprnice

<i>Naselje</i>	<i>Broj stanovnika</i>	<i>Povjerenici</i>	<i>Zamjenici povjerenika</i>	<i>Ukupno</i>
Velika Koprnica	1 412	4	4	8
Beravci	611	2	2	4
Divoševci	262	1	1	2
Kupina	206	1	1	2
Mala Koprnica	130	1	1	2

Povjerenike i zamjenike povjerenika imenuje izvršno tijelo jedinice lokalne samouprave iz redova obveznika civilne zaštite koji žive u zgradi, ulici ili naselju za koje područje će se rasporediti na dužnosti povjerenika civilne zaštite.

## 9. VREDNOVANJE RIZIKA

Grafički prikaz 67: Shema vrednovanja rizika razinom matrice rizika (lijevo), prema ALARP<sup>32</sup> načelu (desno)



Posljednji korak u procesu izrade procjene rizika je vrednovanje rizika. Ono se provodi primjenom ALARP načela što je vidljivo iz prethodnog grafičkog prikaza.

Prema ALARP načelu rizici su svrstani u tri razreda:

- **PRIHVATLJIV RIZIK** - Dodatne mjere nisu potrebne, osim uobičajenih.
- **TOLERIRANI RIZIK** - Rizik se može prihvatiti ukoliko troškovi premašuju dobit ili rizik se može prihvatiti ukoliko je smanjenje nepraktično ili troškovi uvelike premašuju dobit.
- **NEPRIHVATLJIVI RIZIK** - Rizik se ne može prihvatiti, izuzev u iznimnim situacijama.

Vrednovanje rizika služi kao podloga za odlučivanje o važnosti pojedinih rizika, odnosno odlučuje se da li će se rizik prihvatiti ili će se poduzimati mjere za njegovo umanjivanje.

Glavna radna skupina provodi vrednovanje rizika te izrađuje tablični pregled po scenarijima prijetnji velikom nesrećom i unosi brojčane vrijednosti izračunatih rizika za vjerojatne scenarije s najgorim mogućim posljedicama.

Prema tablici rizike smo podijelili u tri područja i polja označili bojama:

- **Crveno** – neprihvatljivi rizici,
- **Narančasto** – tolerantni rizici,
- **Zeleno** – prihvatljivi rizici.

U obrazloženju su opisani rezultati i razlozi vrednovanja.

Tablica 163: Prikaz prijetnji (scenarija) s vrijednostima izračunatih rizika

PRIJETNJE (SCENARIJ)	BROJČANA VRIJEDNOST RIZIKA	Ocjena PRIHVATLIVOSTI	OBRAZLOŽENJE
Poplave izazvane izlivanjem vodenih tijela	3(3,3)	TOLERANTNO	Umjerena vjerojatnost velike nesreće uvjetuje pojavu visokog rizika od posljedica poplava. Propisane su tehničke mjere za ugrožena područja.
Potres	2(1,4)	TOLERANTNO	Vrlo mala vjerojatnost velike nesreće. Propisane su tehničke mjere za osiguranje otpornosti građevina na potres.
Ekstremne temperature – toplinski val	3(4,3)	TOLERANTNO	Cijelo područje Općine je ugroženo. Tehničke mjere nije moguće provesti, ali slijede se upute i obavijesti stanovništvu od DHMZ-a.
Ekstremne temperature - suša	2(4,2)	TOLERANTNO	Klimatske promjene na ovaj rizik utječu u kratkoročnom i dugoročnom razdoblju. Opažen je značajan trend sušnih razdoblja na istoku Slavonije pa tako i na području Općine, stoga se trebaju provesti mjere prilagodbe uzimajući u obzir sve promjene.
Tuča i olujno nevrijeme	2(3,3)	TOLERANTNO	Vjerojatnost velike nesreće je sa umjerenim učincima. Općina ne može utjecati na pojavnost.
Epidemije i pandemije	3(5,3)	TOLERANTNO	Cijelo područje Republike Hrvatske pa tako i Općine Velike Kapanice je ugroženo. Tehničke mjere nije moguće provesti, ali slijede se upute i obavijesti stanovništvu od Zavoda za javno zdravstvo. Preventivne mjere nisu na razini Općine pa je područje tolerantno.
Mraz	2(3,2)	TOLERANTNO	Vjerojatnost velike nesreće je sa umjerenim učincima. Općina ne može utjecati na pojavnost.
Nesreće s opasnim tvarima - industrijske nesreće -	2(1,3)	TOLERANTNO	Vjerojatnost velike nesreće je iznimno mala. Pravne osobe su u obvezi provođenja mjera za smanjivanje rizika, a mjere i aktivnosti u slučaju nesreće provode vatrogasne postrojbe s područja Općine.
Nesreće s opasnim tvarima u cestovnom prometu	2(1,4)	TOLERANTNO	Vjerojatnost velike nesreće je mala. Mjere smanjenja rizika su na razini pravne osobe, na koje Općina ne može utjecati. Mjerama reagiranja neće se smanjiti rizik nego samo smanjiti posljedice do podnosivih i u nadležnosti su DVD-a Općine Velike Kapanice i DVD-a Beravci i Divoševci.
Nesreće s opasnim tvarima u željezničkom prometu	2(1,3)	TOLERANTNO	Vjerojatnost velike nesreće je mala. Mjere smanjenja rizika su na razini pravne osobe, na koje Općina ne može utjecati. Mjerama reagiranja neće se smanjiti rizik nego samo smanjiti posljedice do podnosivih i u nadležnosti su DVD-a Općine Velike Kapanice i DVD-a Beravci i Divoševci.

Konačnu odluku donijela je samostalno Općina Velika Kapanica u sklopu prihvaćanja Procjene, te na taj način samostalno odlučila koje će rizike prihvatiti, a za koje će prioritetno primijeniti mjere smanjenja, odnosno koje će podvrgnuti pojačanom nadzoru.

## **10. OBRADA RIZIKA**

Prema izvršenom vrednovanju rizika dobiveni utvrđeno je da se svi obrađeni rizici nalaze u razredu tolerantnih rizika.

### ***Tolerantni rizici:***

#### ***Poplave izazvane izlivanjem vodenih tijela***

Ovaj rizik je moguće smanjivati mjerama i aktivnostima redovitog čišćenja vodotoka 3. i 4. reda za čije je stanje odgovorna Općina. Za vodotoke 1. i 2. reda odgovorne su Hrvatske vode. Iz toga razloga ovaj rizik je potrebno podijeliti.

#### ***Potres***

Zbog vrlo male vjerojatnosti nastanka velike nesreće rizik je prihvatljiv, te je potrebno u sljedećem propisanom roku od 3 godine izvršiti ažuriranje procjene rizika.

#### ***Suša***

Klimatske promjene na ovaj rizik utječu u kratkoročnom i dugoročnom razdoblju i nemaju utjecaja na život i zdravlje ljudi te kritičnu infrastrukturu. Ovaj rizik se ne može prihvatiti budući da Općina nema financijsku moć za izgradnju sustava za navodnjavanje čime bi se ovaj rizik mogao smanjiti, stoga se prenosi na višu teritorijalnu jedinicu.

#### ***Ekstremne temperature – toplinski val***

Ugroženo je cijelo područje Općine je ugroženo. Stanovnici preventivnim mjerama mogu utjecati na smanjenje rizika. Rizik je moguće prihvatiti.

#### ***Epidemije i pandemije***

Cijelo područje Općine je ugroženo. Stanovnici preventivnim mjerama mogu utjecati na smanjenje rizika. Rizik je moguće prihvatiti.

#### ***Tehničko – tehnološke nesreće - Industrijske nesreće***

Rizik nije moguće prihvatiti i prenosi se na pravne osobe, korisnike opasnih tvari koje su u obvezi provođenja mjera za smanjivanje rizika.

#### ***Tehničko – tehnološke nesreće – Cestovni promet***

Rizik nije moguće prihvatiti i prenosi se na pravne osobe, korisnike opasnih tvari koje su u obvezi provođenja mjera za smanjivanje rizika.

***Tehničko – tehnološke nesreće – Željeznički promet***

Rizik nije moguće prihvatiti i prenosi se na pravne osobe, korisnike opasnih stvari koje su u obvezi provođenja mjera za smanjivanje rizika.

***Olujno nevrijeme s tučom***

Tuča i olujno nevrijeme uzrokuju najveće štete na ratarskim kulturama te voćarstvu, vinogradarstvu, šumarstvu nanoseći biljkama mehanička oštećenja lisne površine i ploda, može oštetiti pokrove i ostakljenja na građevinskim objektima, ozbiljno oštetiti vozila, a takva može izazvati i teže ozljede osoba. Također uzrokuju oštećenja na stambenim i gospodarskim objektima te kritičnoj infrastrukturi.

Državni hidrometeorološki zavod provodi obranu od tuče i sezona obrane od tuče traje od 1. svibnja do 30. rujna. Rizik je moguće smanjiti.

***Mras***

Meteorološka pojava mraza na ovom području javlja se u prosjeku od 30 do 50 dana u godini. Mraz je prevlaka ili sloj leda koji se stvara kada se vanjska temperatura na površini tla spusti ispod temperature rosišta. U blizini tla se stvaraju krhki bijeli kristali ili smrznute kapi rose. Mraz se najčešće javlja u nizinskim područjima. To se obično događa preko noći, kada su temperature zraka niže. Niske proljetne temperature mogu uzrokovati značajne štete na poljoprivrednim usjevima i voćkama zbog oštećenja voćnih pupova u razvoju, što u konačnici uzrokuje i značajan ekonomski gubitak za poljoprivrednike. Mjere smanjenja rizika su na razini pravne osobe.

**11. UTJECAJ KLIMATSKIH PROMJENA NA IDENTIFICIRANE RIZIKE**

Tablica 164: Utjecaj klimatskih promjena na identificirane rizike

<b>Rizik</b>	<b>Na koji način klimatske promjene utječu na rizik?</b>	<b>U kojem vremenskom periodu utjecaj klimatskih promjena može biti značajan?</b>	<b>Referentni dokumenti koji podupiru zaključak</b>
<b>Poplave izlivanjem vodenih kopnenih tijela</b>	<p>Klimatske promjene će negativno utjecati na rizik od pojave poplava izazvanih izlivanjem kopnenih vodenih tijela.</p> <p>Promjene ili varijacije klime u kombinaciji s antropogenim zahvatima značajno su utjecale na promjene hidrološkog režima otvorenih vodotoka.</p> <p>Na promjene će drugačije reagirati slivovi različitih veličina, geološke i pedološke podloge kao i s različitim biljnim pokrivačem.</p> <p>Istraživanja pokazuju da su vodni resursi u Republici Hrvatskoj već pod povećanim pritiskom izazvanim klimatskih promjena budući se očituju određeni utjecaji i promjene u pogledu protoka vode, evapotranspiracije, dotoka podzemnih voda, razine vode u rijekama i jezerima, temperaturi vode itd.</p> <p>Promjene u obrascu oborina utjecat će, ne samo na otjecanje, već i na intenzitet, vremensko razdoblje te učestalost poplava i suša.</p>	<p>Klimatske promjene će na ovaj rizik utjecati u kratkoročnom i dugoročnom razdoblju, stoga treba obratiti pažnju na njega i provoditi mjere prilagodbe uzimajući u obzir predviđene promjene.</p>	<p>Odluka o donošenju Šestog nacionalnog izvješća Republike Hrvatske prema Okvirnoj konvenciji Ujedinjenih naroda o promjeni klime, Narodne novine 18/146</p>
<b>Toplinski val</b>	<p>Klimatske promjene će negativno utjecati na rizik od pojave ekstremnih temperatura.</p> <p>Tijekom nedavnog 50-godišnjeg razdoblja (1961. – 2010. godina) trendovi temperature zraka (srednje, srednje minimalne i srednje maksimalne) pokazuju zatopljenje u cijeloj Hrvatskoj.</p> <p>Trendovi godišnje temperature zraka su pozitivni i signifikantni, a promjene su veće u kontinentalnom dijelu zemlje nego na obali i u dalmatinskoj unutrašnjosti.</p> <p>Najvećim promjenama bila je izložena maksimalna temperatura zraka s najvećom učestalošću trendova u klasi 0,3-0,4°C na 10 godina</p>	<p>Ovisno o IPCC scenariju, klimatske promjene različite amplitude će negativno utjecati na pojavu ekstremnih temperatura.</p> <p>S obzirom na međugodišnju promjenjivost, jasan utjecaj klimatskih promjena na pojavu ekstremnih temperatura se očekuje u višegodišnjim razdobljima.</p> <p>Uz IPCC scenarij A1B, očekivani porast temperature zraka raste tijekom 21. stoljeća te je najizraženiji ljeti.</p>	<p>Odluka o donošenju Šestog nacionalnog izvješća Republike Hrvatske prema Okvirnoj konvenciji Ujedinjenih naroda o promjeni klime, Narodne novine 18/146</p>

Suša	<p><i>Opažene klimatske promjene upućuju na isušenje u južnoj Europi i Sredozemlju, kojemu pripada i dio Hrvatske, osobito u ljetnim mjesecima. Uočeno je produljenje sušnih razdoblja u proljeće na sjevernom Jadranu dok se ljeti takva tendencija uočava i duž južne jadranske obale. U ljetnim je mjesecima opažen značajan trend sušnih razdoblja i u istočnoj Slavoniji. Osim smanjenja oborine prisutno je i povećanje temperature zraka koje doprinosi negativnom učinku suše. Klimatski scenariji prema kraju 21. stoljeća ukazuju na jasan signal smanjenja količine oborine na području Hrvatske u ljetnim mjesecima te porast temperature zraka što može negativno utjecati na pojavu suša u budućnosti.</i></p>	<p><i>Klimatske promjene će na ovaj rizik utjecati u kratkoročnom i dugoročnom razdoblju, stoga treba obratiti pažnju na njega i provesti mjere prilagodbe uzimajući u obzir predviđene promjene.</i></p>	<p><i>Odluka o donošenju Šestog nacionalnog izvješća Republike Hrvatske prema Okvirnoj konvenciji Ujedinjenih naroda o promjeni klime, Narodne novine 18/146</i></p>
Epidemije i pandemije	<p><i>Klimatske promjene će negativno utjecati na rizik od pojave epidemija i pandemija. Klimatske promjene utječu neposredno na ljudsko zdravlje zbog klimatskih varijabilnosti i ekstremnih vremenskih prilika. Znanstveno je dokazano da ovi čimbenici utječu na pojavu novih bolesti, povećanje učestalosti postojećih, posebice zaraznih bolesti i slučajevne prerane smrti što u konačnici povećava ranjivost određenih grupa ljudi (starije osobe, djeca, kronični bolesnici, stanovništvo u urbanim sredinama). Topliji i vlažniji uvjeti, kakve predviđaju klimatski scenariji mogu pogodovati širenju bolesti koje se prenose hranom ili vodom, kao što su dijareja i dizenterija. Klimatske promjene potiču širenje vektorskih bolesti izvan njihovih prirodnih žarišta.</i></p>	<p><i>Klimatske promjene će na ovaj rizik utjecati u kratkoročnom i dugoročnom razdoblju, stoga treba obratiti pažnju na njega i provoditi mjere prilagodbe uzimajući u obzir predviđene promjene.</i></p>	<p><i>Odluka o donošenju Šestog nacionalnog izvješća Republike Hrvatske prema Okvirnoj konvenciji Ujedinjenih naroda o promjeni klime, Narodne novine 18/146</i></p>

## **12. ZAKLJUČAK O RIZICIMA I SMJERU VOĐENJA POLITIKE**

Procjena sadrži rezultate obrade i podatke prikupljene prilikom obrade scenarija i izračuna rizika. Izrađena je sukladno Smjernicama za izradu procjena rizika od velikih nesreća za područje Brodsko - posavske županije, svi dobiveni rezultati su međusobno usporedivi za područje cijele Županije.

U postupku izrade Procjene korišteni su svi raspoloživi službeni izvori podataka, službena državna statistika, službene baze podataka JLP(R)S, dokumenti znanstvenih institucija. Ovaj dokument je prvenstveno namijenjen da JLP(R)S odredi prioritete prijetnje te na osnovu toga omogućiti provođenje preventivnih mjera i aktivnosti, mjera samozaštite ugroženog stanovništva, te organizirano i koordinirano provođenje mjera i aktivnosti civilne zaštite.

Prema Procjeni rizika od katastrofa za Republiku Hrvatsku određene su prijetnje koje se moraju obrađivati za područje Brodsko - posavske županije :

- Poplave izazvane izlivanjem kopnenih vodenih tijela,
- Potres,
- Ekstremne temperature,
- Epidemije i pandemije.

Smjernicama za izradu procjene rizika od velikih nesreća za područje Brodsko – posavske županije dodane su prioritete prijetnje koje nisu karakteristične za područje Općine Velike Kopanice te stoga u ovoj Procjeni nisu ni razmatrane.

Odlukom Radne skupine dodane su prijetnje kakao slijedi:

- Ekstremna suša
- Tuča
- Mraz
- Tehničko –tehnološka nesreća – industrijske nesreće
- Tehničko-tehnološka nesreća u cestovnom prometu
- Tehničko-tehnološka nesreća u željezničkom prometu

Prilikom obrade svih štetnih posljedica korišteni su svi raspoloživi podaci koji se prvenstveno odnose na Općinu Veliku Kopanicu, ali u nedostatku određenih podataka korišteni su podaci vezani za Brodsko - posavsku županiju te podaci iz Državne procjene rizika od katastrofa .

Sukladno procijenjenosti stanja izrađene su zadane standardizirane matrice rizika po svakom scenariju. Potom je izvršena analiza sustava civilne zaštite u Općine te vrednovanje rizika po ALARP načelima. Sažetak Procjene rizika od velikih nesreća na području, na kraju procesa izrade ove procjene, iskazan je u tabličnom pregledu Registra rizika koji se nalazi na kraju Procjene.

Osim poplava i ekstremno visokih temperatura, rizika koji mogu imati najveće učinke i posljedice na području Općine radna skupina je odabrala i pojavu - sušu, kao pojavu koja permanentno više od desetljeća stvara najveće štete. Kako je poljoprivreda jedna od temeljnih djelatnosti na prostoru ona izaziva velike materijalne štete. Smanjenju ovog rizika nije moguće na razini Općine, samostalno kao tijela javne-lokalne vlasti. To prioritetno moraju rješavati vlasnici obradivih površina te Županija i nadležna ministarstva. Rješavanje navodnjavanja (sustavno) svakako je prioritet.

Prioritetnim se smatraju i aktivnosti oko sustavnog održavanja kanalske mreže 3. i 4. koja je u nadležnosti Općine i održavanje ostale kanalske mreže u nadležnosti Hrvatskih voda, kako bi se spriječila plavljenja koja su se događala u godinama sa ekstremnim padalinama.

Člankom 49. Pravilnika o nositeljima, sadržaju i postupcima izrade planskih dokumenata u civilnoj zaštiti te načinu informiranja javnosti u postupku njihovog donošenja (NN 66/21) regulirano je da su JLS u obvezi izraditi Smjernice za organizaciju i razvoj sustava civilne zaštite, kojima se utvrđuju prioritete lokalne vlasti na području civilne zaštite za rok od četiri godine.

Smjernicama se ostvaruju sljedeći ciljevi:

- na temelju procjena rizika utvrđuju prioritetne preventivne mjere, dinamika i način njihovog provođenja kao i javne politike upravljanja rizicima, odnosno smanjivanja ranjivosti kategorija društvenih vrijednosti koje su na području primjene izložene štetnim utjecajima prijetnji s nositeljima njihovog provođenja,
- na temelju utvrđenih slabosti postojećih kapaciteta sustava civilne zaštite utvrđuje način uspostavljanja kapaciteta za primanje kao i za postupanje po informacijama ranog upozoravanja i razvijaju rješenja na jačanju svijesti za postupanje u velikim nesrećama,
- jačanje kompetencija operativnih snaga civilne zaštite u postupanju prema ranjivim skupinama u slučaju velike nesreće i katastrofe (edukacije, vježbe, opremanje).
- usmjerava razvoj kapaciteta operativnih snaga sustava civilne zaštite, odnosno operativnih kapaciteta od značaja za reagiranje u velikim nesrećama,
- poboljšavaju postupci planiranja i koordiniranja uporabe kapaciteta u velikoj nesreći,
- planira osiguravanje financijskih sredstava potrebnih za ostvarivanje prioritetnih razvojnih ciljeva sustava civilne zaštite u razdoblju od četiri godine.

Ciljevi se utvrđuju na temelju procjene rizika s naglaskom na:

- preventivne mjere, odnosno povezuju se s javnim politikama i nositeljima kako bi se omogućilo odgovorno upravljanje rizicima od strane svih sektorskih sudionika s lokalne razine sustava civilne zaštite,

- razvoj organizacije sustava civilne zaštite i operativnih kapaciteta za reagiranje u velikim nesrećama i katastrofama.

Slijedom rečenog, imajući u vidu da je Procjena rizika od velikih nesreća temeljni dokument za izradu Smjernica za organizaciju i razvoj sustava civilne zaštite, u narednoj tablici načelno su dane aktivnosti kojima bi se trebali ostvariti zadani ciljevi u skladu sa obrađenim rizicima.

Smjernicama za organizaciju i razvoj sustava civilne zaštite konkretno bi se trebala utvrditi prioritete i financijska sredstva.

Tablica 165: Utvrđeni rizici sa načelnim smjernicama za organizaciju i razvoj sustava civilne zaštite za smanjenje rizika

PRIJETNJE (SCENARIJ)	OCJENA PRIHVATLJIVOSTI	PREVENTIVNE MJERE	RAZVOJ SUSTAVA CIVILNE ZAŠTITE I OPERATIVNIH KAPACITETA ZA REAGIRANJE
Poplave izazvane izlivanjem vodenih tijela	TOLERANTNO	<p>Donijeti urbanističke planove naselja i u njima izostaviti područja za gradnju gdje zaštita od poplava nije djelotvorna.</p> <p>Redovito održavati građevine za detaljnu melioracijsku odvodnju, kanale III i IV reda u smislu Zakona o vodama (NN 66/19),</p> <p>Upoznati stanovništvo s mogućim posljedicama poplave i načinom provedbe samozaštite i organizirane zaštite. Organizirati vježbe sklanjanja, evakuacije i spašavanja stanovništva iz ugroženih područja.</p> <p>Predvidjeti financijska sredstva za realizaciju spomenutih preventivnih mjera.</p> <p>Promicati potrebu osiguranja usjeva i dugogodišnjih nasada, financijski pomoći poljoprivrednicima pri zaključivanju polica osiguranja.</p>	<p>Otpočeti aktivnosti instaliranja sirena za uzbunjivanje u svim naseljima.</p> <p>Provesti edukaciju Stožera CZ, povjerenika CZ i pripadnika postrojbe CZ.</p> <p>Opremiti Stožer CZ, povjerenike CZ i pripadnike postrojbe CZ osobnom i skupnom opremom.</p> <p>Opremiti vatrogasne snage sa materijalno tehničkim sredstvima za intervencije.</p> <p>Planirati financijska sredstva za provedbu mjera reagiranja u slučaju prijetnje.</p> <p>Planirati financijska sredstva za povrat u funkciju ugroženog područja. (proračunska rezerva)</p>
Potres	TOLERANTNO	<p>Preventivne mjere provode investitori gradnje propisanim tehničkim mjerama kojima se osigurava otpornost građevina na potres.</p>	<p>Planirati financijska sredstva za povrat u funkciju ugroženog područja. (proračunska rezerva).</p>
Ekstremne temperature – toplinski val	TOLERANTNO	<p>Stanovnici sami. provode preventivne mjere</p>	<p>Reagiranje sustava CZ ne zahtijeva posebnu edukaciju i opremanje sudionika</p>
Ekstremne temperature - suša	TOLERANTNO	<p>Promicati potrebu osiguranja usjeva i dugogodišnjih nasada, financijski pomoći poljoprivrednicima pri zaključivanju polica osiguranja.</p> <p>Potrebno je inicirati aktivnosti na izgradnji sustava navodnjavanja najvrjednijih poljoprivrednih površina u suradnji sa Viravitičko-podravskom županijom</p>	<p>Reagiranje sustava CZ ne zahtijeva posebnu edukaciju i opremanje sudionika.</p>

Olujni vjetar s tučom	TOLERANTNO	<p><i>Promicati potrebu osiguranja usjeva i dugogodišnjih nasada.</i></p> <p><i>Financijski pomoći poljoprivrednicima pri zaključivanju polica osiguranja.</i></p> <p><i>Koordinirati aktivnosti oko prijava za sufinanciranje projekata zaštite dugogodišnjih nasada iz sredstava EU</i></p>	
Epidemije i pandemije	TOLERANTNO	<p><i>Stalno pratiti stanje i sanirati novo nastale divlje deponije otpada. Ostale preventivne mjere stanovnici sami provode.</i></p> <p><i>Predvidjeti financijska sredstva za realizaciju spomenute preventivne mjere</i></p>	<i>Provođenje mjera reagiranja u nadležnosti je Županijskog zavoda za javno zdravstvo</i>
Mraz	TOLERANTNO	<p><i>Promicati potrebu osiguranja usjeva i dugogodišnjih nasada.</i></p> <p><i>Financijski pomoći poljoprivrednicima pri zaključivanju polica osiguranja.</i></p> <p><i>Koordinirati aktivnosti oko prijava za sufinanciranje projekata zaštite dugogodišnjih nasada iz sredstava EU</i></p>	
Nesreće s opasnim tvarima - industrijske nesreće -	TOLERANTNO	<p><i>Donijeti urbanističke planove naselja i u njima izostaviti mogućnost gradnje gospodarskih subjekata koji u tehnološkom procesu koriste opasne tvari.</i></p> <p><i>Inzistirati na instaliranju sustava za uzbunjivanje pravnih osoba, posjednika opasnih tvari.</i></p> <p><i>Upoznati stanovništvo s pravnim subjektima, posjednicima opasnih tvari i mogućim posljedicama tehničko tehnološke nesreće i načinom provedbe samozaštite i organizirane zaštite.</i></p> <p><i>Organizirati vježbe sklanjanja, evakuacije i spašavanja stanovništva iz ugroženih područja</i></p>	<i>Opremiti vatrogasne snage sa osobnom i skupnom opremom za intervencije akcidenata sa opasnim tvarima.</i>
Nesreće s opasnim tvarima u cestovnom prometu	TOLERANTNO	<i>Provođenje preventivnih mjera je u nadležnosti pravnih osoba koje upravljaju državnim i županijskim cestama</i>	<i>Provođenje mjera reagiranja je u nadležnosti pravnih osoba koje upravljaju državnim i županijskim cestama</i>
Nesreće s opasnim tvarima u željezničkom prometu	TOLERANTNO	<i>Provođenje preventivnih mjera je u nadležnosti pravnih osoba koje upravljaju hrvatskim željeznicama</i>	

Velike nesreće su one pojave koje mogu masovno ugroziti stanovnike (život i zdravlje), dobra i okoliš u ratu i u miru. U svim fazama procesa ovladavanja potreban je angažman niza državnih i privatnih organizacija i pojedinaca različitih specijalnosti. Zajednica se mora baviti krizama i prije nego se one dogode, a mora i pomoći i u oporavku od posljedica kriza. Upravljanje u krizama ili izvanrednim stanjima jedna je od najsloženijih ljudskih djelatnosti i nije ju jednostavno provoditi.

Ovakve situacije od čelnika jedinica regionalne i lokalne samouprave traže njihov dodatno i specifično angažiranje u smislu mogućnosti brzog i efikasnog odgovora na njih. Čelnici jedinica regionalne i lokalne samouprave (župan, gradonačelnici i načelnici općina) dužni su i ovlašteni upotrijebiti sve materijalne i ljudske potencijale, koji im stoje na raspolaganju, u prevladavanju krizne situacije. Na taj način štite sigurnost stanovnika i materijalnih dobara na području svoje odgovornosti.

Kvalitetno izgrađen sustav civilne zaštite ne događa se sam po sebi nego je rezultat dugogodišnjeg sistematskog rada i ulaganja određenih financijskih sredstava u njega. Sustav će efikasno odgovoriti na krizne situacije samo u slučaju kada je prethodno organizacijski dobro osmišljen i izbalansiran.

Kako je sustav civilne zaštite u cjelini ocijenjen ocjenom 2(visoka spremnost) postoji još puno prostora za njegovo daljnje unaprjeđivanje osobito u području preventive sa mjerama i aktivnostima koje su preporučene u tom poglavlju.

**13. POPIS SUDIONIKA IZRADE PROCJENE RIZIKA ZA POJEDINE RIZIKE**

<i>Poplave izazvane izlivanjem vodenih tijela- plavljenje branjenih i nebranjenih površina</i>	
Koordinator: načelnik Općine	Nositelj: Općina Velika Kopanica
Izvršitelji: IN konzalting d.o.o, Slavonski Brod, konzultant. Za konzultanta: Danijela Grigić, struč.spec.admin.publ.  Općina Velika Kopanica: Blaženka Radičević	
<i>Potres</i>	
Koordinator: načelnik Općine	Nositelj: Općina Velika Kopanica
Izvršitelji: IN konzalting d.o.o, Slavonski Brod, konzultant. Za konzultanta: Danijela Grigić, struč.spec.admin.publ.  Općina Velika Kopanica: Blaženka Radičević	
<i>Ekstremne vremenske prilike (suša, ekstremne temperature, tuča, mraz)</i>	
Koordinator: načelnik Općine	Nositelj: Općina Velika Kopanica
Izvršitelji: IN konzalting d.o.o, Slavonski Brod, konzultant. Za konzultanta: Danijela Grigić, struč.spec.admin.publ.  Općina Velika Kopanica: Marija Lolić Butorac	

<i>Epidemije i pandemije</i>	
Koordinator: načelnik Općine	Nositelj: Općina Velika Kopanica
Izvršitelji: IN konzalting d.o.o, Slavonski Brod, konzultant. Za konzultanta: Danijela Grigić, struč.spec.admin.publ.  Općina Velika Kopanica: Blaž Šokčević	
<i>Tehničko tehnološke nesreće, industrijske nesreće</i>	
Koordinator: načelnik Općine	Nositelj: Općina Velika Kopanica
Izvršitelji: IN konzalting d.o.o, Slavonski Brod, konzultant. Za konzultanta: Danijela Grigić, struč.spec.admin.publ.  Općina Velika Kopanica: Željko Butorac	
<i>Tehničko tehnološke nesreće, nesreće u cestovnom prometu</i>	
Koordinator: načelnik Općine	Nositelj: Općina Velika Kopanica
Izvršitelji: IN konzalting d.o.o, Slavonski Brod, konzultant. Za konzultanta: Danijela Grigić, struč.spec.admin.publ.  Općina Velika Kopanica: Željko Butorac	

<i>Tehničko tehnološke nesreće, nesreće u željezničkom prometu</i>	
Koordinator: načelnik Općine	Nositelj: Općina Velika Kopanica
<p>Izvršitelji: IN konzalting d.o.o, Slavonski Brod, konzultant.            Za konzultanta:            Danijela Grigić, struč.spec.admin.publ.</p> <p>Općina Velika Kopanica: Željko Butorac</p>	
<i>Vrednovanje sposobnosti odgovora na prijetnje</i>	
Koordinator: načelnik Općine	Nositelj: Općina Velika Kopanica
<p>Izvršitelji: IN konzalting d.o.o, Slavonski Brod, konzultant.            Za konzultanta:            Danijela Grigić, struč.spec.admin.publ.</p> <p>Općina Velika Kopanica: Blaž Šokčević</p>	
<i>Vrednovanje rizika</i>	
Koordinator: načelnik Općine	Nositelj: Općina Velika Kopanica
<p>Izvršitelji: IN konzalting d.o.o, Slavonski Brod, konzultant.            Za konzultanta:            Danijela Grigić, struč.spec.admin.publ.</p> <p>Općina Velika Kopanica: Blaž Šokčević</p>	
<i>Zaključne ocjene</i>	
Koordinator: načelnik Općine	Nositelj: Općina Velika Kopanica
<p>Izvršitelji: IN konzalting d.o.o, Slavonski Brod, konzultant.            Za konzultanta:            Danijela Grigić, struč.spec.admin.publ.</p> <p>Općina Velika Kopanica: Blaž Šokčević</p>	





## 15. REZULTATI DOBIVENI KVALITATIVNOM METODOM, PROGRAM HESTIA RISK MENAGER

### 15.1. Registar prijetnji

OPĆINA VELIKA KOPANICA  
 Vladimira Nazora 1  
 35221 VELIKA KOPANICA  
 Tel: +385 (0)35 477 - 465  
 E-mail: [opcina.velika.kopanica@gmail.com](mailto:opcina.velika.kopanica@gmail.com)  
 OIB:75466648116

### Registar prijetnji RM: PROCJENA RIZIKA OD VELIKIH NESREĆA 19.11.2025.

Šifra	Naziv	Opis
0.1.	Degradacija tla	
0.10.	Tehničko-tehnološke nesreće s opasnim tvarima	
0.10.0.1.	Nuklearne i radiološke nesreće	
0.10.0.2.	Industrijske nesreće	Ugroženo područje je lokacija pravne osobe i okolni prostor u radijusu od 300 m. U okruženju benzinske postaje na udaljenosti do 300 m nalaze se samo stambeni objekti. Najbliži naseljeni stambeni objekt nalazi se oko 65 m od BP Velika Kopanica – Crno Selo tvrtke Petrol d.o.o.
0.10.0.3.	Nesreće na odlagalištima otpada	
0.10.0.4.	Onečišćenje mora	
0.10.0.5.	Onečišćenje kopnenih voda	
0.1.0.1.	Klizišta	
0.1.0.2.	Erozija	
0.1.0.3.	Zagađenja tla	
0.1.0.4.	Zaslanjivanje tla	
0.11.	Tehničko-tehnološke i druge nesreće u prometu	
0.11.0.1.	Nesreće u željezničkom prometu	Ukoliko se ispuštanje opasnih tvari dogodilo na mjestu gdje se trasa magistralne pomoćne željezničke pruge MP13 prolazi kroz naselja Beravci i Velika Kopanica, stajalište Kopanica – Beravci.
0.11.0.2.	Nesreće u pomorskom prometu	
0.11.0.3.	Nesreće u zračnom prometu	
0.11.0.4.	Nesreće u cestovnom prometu	Istjecanje opasnih tvari dogodilo se kao posljedica prometne nezgode na križanju D7 sa ulicom Ivana Filipovića sa obje strane pri nepridržavanju adekvatne brzine osobnog automobila. Kao posljedica nekontroliranog ispuštanja dogodila bi se eksplozija sa štetnim učinkom u radijusu 200 m. U zoni ugroze našli bi se veliki broj kuća individualne izgradnje i mnogi društveni i gospodarski subjekti.
0.2.	Ekstremne vremenske pojave	
0.2.0.1.	Grmljavinsko nevrijeme	
0.2.0.2.	Padaline(kiša, tuča, grad...)	Na području Županije Brodsko - posavske u više navrata proglašavana elementarna nepogoda nastala kao posljedica mraza, olujnog vjetrova, suše i tuče. Na prostoru Općine Velike Kapanice poljoprivreda je glavna gospodarska djelatnost. Tuča stoga može izazvati velike štete i znatno slabljenje gospodarske aktivnosti u poljoprivredi.

Šifra	Naziv	Opis
0.2.0.3.	Mráz	Na području Općine Velike Kapanice poljoprivredne površine su zastupljene sa 5383,1 ha (78,5%). Obradive poljoprivredne površine zauzimaju 5263,5 ha što je udjel od 76,7% u ukupnim površinama (Općine) i udjel od čak 97,8% u poljoprivrednim površinama Općine. Općina Velika Kapanica ima u strukturi poljoprivrednih površina veliki udjel obradivih površina što upućuje na osnovnu djelatnost stanovnika. Mráz uzrokuje značajne štete na prinos najvažnijih poljoprivrednih kultura, a u najgorem slučaju potpuno uništenje poljoprivrednih kultura, te velike štete za gospodarstvo.
0.2.0.4.	Snijeg i led	
0.2.0.5.	Ekstremne temperature	Područje Općine Velike Kapanice je sukladno Procjeni rizika Republike Hrvatske ugroženo od pojave ekstremnih temperatura. Ugroženo područje je teritorij cijele Općine Velike Kapanice. Od ukupnog broja stanovnika rizičnu skupinu čini čak oko 56% stanovnika.
0.3.	Epidemije i pandemije	Gripa je u određenim rizičnim skupinama kao što su osobe u dobi od 65 godina i stariji te kronični bolesnici neovisno o dobi, češće praćena komplikacijama i smrtnim ishodom. Ugroženo područje je teritorij cijele Općine Velike Kapanice.
0.4.	Opasnosti od mina	
0.5.	Poplava	
0.5.0.1.	Poplave izazvane izlivanjem kopnenih vodenih tijela	Analizirajući dostupnu kartu Hrvatskih voda vidljivo je da su poplavom ugrožene poljoprivredne površine koje pripadaju naselju Velike Kapanice, Beravaca i Divoševaca. Vodotok Biđ nema izgrađene obrambene nasipe, te se kod vodostaja +460 voda počinje izljevati na okolne poljoprivredne površine na južnoj strani naselja Velike Kapanice te prijeti i ugrožavanju obližnjih stambenih objekata naselja. Zbog mogućnosti plavljenja od izlivanja vode iz vodotoka Biđ na području Općine Velike Kapanice dolazi do evakuacije ranjivih skupina stanovništva (oko 185 osoba).
0.5.0.2.	Poplave izazvane pucanjem brana	
0.5.0.3.	Plimni val	
0.6.	Potres	Brodsko-posavska županija, a time i područje Općine Velike Kapanice se nalazi u području RH koje karakterizira mala seizmička aktivnost s mogućim pojavom jakih potresa, što vjerno pokazuju seizmološke mikro karte za povratno razdoblje 100, 200 i 500 godina (karte su u prilogu). Seizmološka karta RH procjenjuje mogućnost potresa snage od 7° po EMS-98. Scenarij predviđa da će se intenzitet tog potresa i dogoditi.
0.7.	Požari otvorenog tipa	
0.8.	Suša	Cijelo područje Općine može pogoditi ekstremna suša koja uzrokuje velike štete u poljoprivredi, voćarstvu i vinogradarstvu. Stradavaju i divlje životinje kojima nestaju nadzemne vode koje su koristili za piće. Štete se javljaju i u šumskom fondu.
0.9.	Štetni organizmi bilja i životinja	
0.9.0.1.	Štetni organizmi bilja	
0.9.0.2.	Štetni organizmi životinja	

**15.2. Registar ranjivosti**

OPĆINA VELIKA KOPANICA  
 Vladimira Nazora 1  
 35221 VELIKA KOPANICA  
 Tel: +385 (0)35 477 - 465  
 E-mail: [opcina.velika.kopanica@gmail.com](mailto:opcina.velika.kopanica@gmail.com)  
 OIB:75466648116

**Registar ranjivosti**  
**RM: PROCJENA RIZIKA OD VELIKIH NESREĆA**

19.11.2025.

Šifra	Naziv	Opis
00	Stanovništvo s poteškoćama u obavljanju svakodnevnih aktivnosti:	Ukupno: 615 stanovnika.
01.	Stanovništvo općine	Ukupno: 2 621 stanovnika.
0.10.	Osjetljivost na potres	Ugroženo područje cijele općine.
0.11.	Osjetljivost na ekstremne temperature	Ugroženo je cijelo stanovništvo općine, posebno osobe zaposlene u poljoprivredi i građevinarstvu.
0.12.	Osjetljivost na plavljenje branjenih i neobranjenih površina	dolazi do izlivanja vodotoka Biđ i poplave u blizini naselja: Velike Kopanice, Beravaca i Divoševaca.
0.13.	Osjetljivost na tuču	Ugroženo područje šuma, pašnjaka i poljoprivredne površine.
0.14.	Osjetljivost na plavljenje od brana	
02.	Objekti u naseljima	Stambeni i drugi objekti.
03.	Osjetljivost na opskrbu energenata	Energetika (proizvodnja, uključivo akumulacije i brane, prijenos, skladištenje, transport energenata i energije, sustavi za distribuciju).
04.	Osjetljivost na pružanje IT usluga	
05.	Industrijske nesreće; izlivanje opasnih tvari	Nesreća na BP Velika Kopanica – Crno Selo tvrtke Petrol d.o.o.
06.	Cestovni promet; izlivanje opasnih tvari	Nesreća na na križanju D7 sa ulicom Ivana Filipovića sa obje strane pri nepridržavanju adekvatne brzine osobnog automobila.
07.	Požari otvorenog prostora	Ugroženo područje šuma, pašnjaka i poljoprivredne površine.
08.	Osjetljivost na sušu	Ugroženo područje šuma, pašnjaka i poljoprivredne površine.
09.	Osjetljivost na epidemiju/pandemiju	Stanovništvo općine.

**15.3. Registar opasnosti**

OPĆINA VELIKA KOPANICA  
 Vladimira Nazora 1  
 35221 VELIKA KOPANICA  
 Tel: +385 (0)35 477 - 465  
 E-mail: [opcina.velika.kopanica@gmail.com](mailto:opcina.velika.kopanica@gmail.com)  
 OIB:75466648116

**Registar opasnosti**  
**RM: PROCJENA RIZIKA OD VELIKIH NESREĆA** 19.11.2025.

Šifra	Naziv	Opis
0.1.	Degradacija tla	
0.10.	Tehničko-tehnološke nesreće s opasnim tvarima	
0.10.0.1.	Nuklearne i radiološke nesreće	
0.10.0.2.	Industrijske nesreće	Ugroženo područje je lokacija pravne osobe i okolni prostor u radijusu od 300 m. U okruženju benzinske postaje na udaljenosti do 300 m nalaze se samo stambeni objekti. Najbliži naseljeni stambeni objekt nalazi se oko 65 m od BP Velika Kopanica – Crno Selo tvrtke Petrol d.o.o.
0.10.0.3.	Nesreće na odlagalištima otpada	
0.10.0.4.	Onečišćenje mora	
0.10.0.5.	Onečišćenje kopnenih voda	
0.1.0.1.	Klizišta	
0.1.0.2.	Erozija	
0.1.0.3.	Zagađenja tla	
0.1.0.4.	Zaslanjivanje tla	
0.11.	Tehničko-tehnološke i druge nesreće u prometu	
0.11.0.1.	Nesreće u željezničkom prometu	Ukoliko se ispuštanje opasnih tvari dogodilo na mjestu gdje se trasa magistralne pomoćne željezničke pruge MP13 prolazi kroz naselja Beravci i Velika Kopanica, stajalište Kopanica – Beravci.
0.11.0.2.	Nesreće u pomorskom prometu	
0.11.0.3.	Nesreće u zračnom prometu	
0.11.0.4.	Nesreće u cestovnom prometu	Istjecanje opasnih tvari dogodilo se kao posljedica prometne nezgode na križanju D7 sa ulicom Ivana Filipovića sa obje strane pri nepridržavanju adekvatne brzine osobnog automobila. Kao posljedica nekontroliranog ispuštanja dogodila bi se eksplozija sa štetnim učinkom u radijusu 200 m. U zoni ugroze našli bi se veliki broj kuća individualne izgradnje i mnogi društveni i gospodarski subjekti.
0.2.	Ekstremne vremenske pojave	
0.2.0.1.	Grmljavinsko nevrijeme	
0.2.0.2.	Padaline(kiša, tuča, grad...)	Na području Županije Brodsko - posavske u više navrata proglašavana elementarna nepogoda nastala kao posljedica mraza, olujnog vjetera, suše i tuče. Na prostoru Općine Velike Kopanice poljoprivreda je glavna gospodarska djelatnost. Tuča stoga može izazvati velike štete i znatno slabljenje gospodarske aktivnosti u poljoprivredi.
0.2.0.3.	Mraz	Na području Općine Velike Kopanice poljoprivredne površine su zastupljene sa 5383,1 ha (78,5%). Obradive poljoprivredne površine zauzimaju 5263,5 ha što je udjel od 76,7% u ukupnim površinama (Općine) i udjel od čak 97,8% u poljoprivrednim površinama Općine. Općina Velika Kopanica ima u strukturi poljoprivrednih površina veliki udjel obradivih površina što upućuje na osnovnu djelatnost stanovnika. Mraz uzrokuje značajne štete na

Šifra	Naziv	Opis
		prinos najvažnijih poljoprivrednih kultura, a u najgorem slučaju potpuno uništenje poljoprivrednih kultura, te velike štete za gospodarstvo.
0.2.0.4.	Snijeg i led	
0.2.0.5.	Ekstremne temperature	Područje Općine Velike Kapanice je sukladno Procjeni rizika Republike Hrvatske ugroženo od pojave ekstremnih temperatura. Ugroženo područje je teritorij cijele Općine Velike Kapanice. Od ukupnog broja stanovnika rizičnu skupinu čini čak oko 56% stanovnika.
0.3.	Epidemije i pandemije	Gripa je u određenim rizičnim skupinama kao što su osobe u dobi od 65 godina i stariji te kronični bolesnici neovisno o dobi, češće praćena komplikacijama i smrtnim ishodom. Ugroženo područje je teritorij cijele Općine Velike Kapanice.
0.4.	Opasnosti od mina	
0.5.	Poplava	
0.5.0.1.	Poplave izazvane izlivanjem kopnenih vodenih tijela	Analizirajući dostupnu katu Hrvatskih voda vidljivo je da su poplavom ugrožene poljoprivredne površine koje pripadaju naselju Velike Kapanice, Beravaca i Divoševaca. Vodotok Biđ nema izgrađene obrambene nasipe, te se kod vodostaja +460 voda počinje izljevati na okolne poljoprivredne površine na južnoj strani naselja Velike Kapanice te prijeti i ugrožavanju obližnjih stambenih objekata naselja. Zbog mogućnosti plavljenja od izlivanja vode iz vodotoka Biđ na području Općine Velike Kapanice dolazi do evakuacije ranjivih skupina stanovništva (oko 185 osoba).
0.5.0.2.	Poplave izazvane pucanjem brana	
0.5.0.3.	Plimni val	
0.6.	Potres	Brodsko-posavska županija, a time i područje Općine Velike Kapanice se nalazi u području RH koje karakterizira mala seizmička aktivnost s mogućim pojavom jakih potresa, što vjerno pokazuju seizmološke mikro karte za povratno razdoblje 100, 200 i 500 godina (karte su u prilogu). Seizmološka karta RH procjenjuje mogućnost potresa snage od 7° po EMS-98. Scenarij predviđa da će se intenzitet tog potresa i dogoditi.
0.7.	Požari otvorenog tipa	
0.8.	Suša	Cijelo područje Općine može pogoditi ekstremna suša koja uzrokuje velike štete u poljoprivredi, voćarstvu i vinogradarstvu. Stradavaju i divlje životinje kojima nestaju nadzemne vode koje su koristili za piće. Štete se javljaju i u šumskom fondu.
0.9.	Štetni organizmi bilja i životinja	
0.9.0.1.	Štetni organizmi bilja	
0.9.0.2.	Štetni organizmi životinja	

**15.4. Registar posljedica**

OPĆINA VELIKA KOPANICA  
Vladimira Nazora 1  
35221 VELIKA KOPANICA  
Tel: +385 (0)35 477 - 465  
E-mail: [opcina.velika.kopanica@gmail.com](mailto:opcina.velika.kopanica@gmail.com)  
OIB:75466648116

Šifra	Naziv	Opis
01.	A. Život i zdravlje ljudi	procjenjuje se broj nastradalih osoba(smrtno, ozlijeđeni, zbrinuti)
01.01.	B. Gospodarstvo	Materijalna šteta
01.02.	C. Društvena stabilnost i politika	Poremećaji u radu kritične infrastrukture
01.03.	D. Ukupni rizik	Kategorija ukupnih posljedica određuje se prosječnom vrijednošću kategorija:

**15.5. Registar rizika**

OPĆINA VELIKA KOPANICA  
 Vladimira Nazora 1  
 35221 VELIKA KOPANICA  
 Tel: +385 (0)35 477 - 465  
 E-mail: [opcina.velika.kopanica@gmail.com](mailto:opcina.velika.kopanica@gmail.com)  
 OIB:75466648116

## Registar rizika

### RM: PROCJENA RIZIKA OD VELIKIH NESREĆA

Oznaka imovine	Naziv imovine	Posljedica	Vlasnik rizika	Razina opasnosti	Razina posljedice	Rizik
<b>01</b>	<b>STANOVNIŠTVO OPĆINE</b>		<b>Načelnik</b>			
Redni broj	ID rizika	Opasnost				
1	494	Ekstremne temperature		4	5	20
2	495	Ekstremne temperature		4	3	12
3	496	Ekstremne temperature		4	1	4
4	497	Ekstremne temperature		4	3	12
5	498	Epidemije i pandemije		5	5	25
6	499	Epidemije i pandemije		5	2	10
7	500	Epidemije i pandemije		5	1	5
8	501	Epidemije i pandemije		5	3	15
		A. Život i zdravlje ljudi				
		B. Gospodarstvo				
		C. Društvena stabilnost i politika				
		D. Ukupni rizik				
		A. Život i zdravlje ljudi				
		B. Gospodarstvo				
		C. Društvena stabilnost i politika				
		D. Ukupni rizik				

Oznaka imovine	Naziv imovine	Posljedica	Vlasnik rizika	Razina opasnosti	Razina posljedice	Rizik
<b>02</b>	<b>Naselja općine</b>		<b>Načelnik</b>			
Redni broj	ID rizika	Opasnost				
9	478	Industrijske nesreće		1	5	5
10	479	Industrijske nesreće		1	3	3
11	480	Industrijske nesreće		1	1	1
12	481	Industrijske nesreće		1	3	3
13	474	Nesreće u cestovnom prometu		1	5	5
14	475	Nesreće u cestovnom prometu		1	4	4
15	476	Nesreće u cestovnom prometu		1	2	2

Oznaka imovine	Naziv imovine	Posljedica	Vlasnik rizika	Razina opasnosti	Razina posljedice	Rizik
<b>03</b>	<b>Naselja općine</b>		<b>Načelnik</b>			
Redni broj	ID rizika	Opasnost				
16	477	Nesreće u cestovnom prometu		1	4	4
17	470	Suša		4	1	4
18	471	Suša		4	5	20
19	472	Suša		4	1	4

20	473	Suša	D. Ukupni rizik	4	2	8
21	486	Potres	A. Život i zdravlje ljudi	1	5	5
22	487	Potres	B. Gospodarstvo	1	4	4
23	488	Potres	C. Društvena stabilnost i politika	1	2	2
24	489	Potres	D. Ukupni rizik	1	4	4

Oznaka imovine		Naziv imovine	Razina opasnosti		Razina posljedice	Rizik
Redni broj	ID rizika	Opasnost	Posljedica	Vlasnik rizika		
				Načelnik		
04		Poljoprivredne površine i šume				
25	482	Poplave izazvane izlivanjem kopnenih vodenih tijela	A. Život i zdravlje ljudi	3	3	9
26	483	Poplave izazvane izlivanjem kopnenih vodenih tijela	B. Gospodarstvo	3	5	15
27	484	Poplave izazvane izlivanjem kopnenih vodenih tijela	C. Društvena stabilnost i politika	3	2	6
28	485	Poplave izazvane izlivanjem kopnenih vodenih tijela	D. Ukupni rizik	3	3	9
29	486	Tuča i olujno nevrijeme	A. Život i zdravlje ljudi	3	3	9
30	487	Tuča i olujno nevrijeme	B. Gospodarstvo	3	5	15
31	488	Tuča i olujno nevrijeme	C. Društvena stabilnost i politika	3	2	6
32	489	Tuča i olujno nevrijeme	D. Ukupni rizik	3	3	9

Oznaka imovine	Naziv imovine	Vlasnik rizika	Razina opasnosti	Razina posljedice	Rizik
05	Poljoprivredne površine i šume	Načelnik			
Redni broj	ID rizika	Opasnost	Posljedica		
33	490	Mraz	A. Život i zdravlje ljudi	3	1
34	491	Mraz	B. Gospodarstvo	3	3
35	492	Mraz	C. Društvena stabilnost i politika	3	1
36	493	Mraz	D. Ukupni rizik	3	2

Oznaka imovine	Naziv imovine	Vlasnik rizika	Razina opasnosti	Razina posljedice	Rizik
06	Naselja općine	Načelnik			
Redni broj	ID rizika	Opasnost	Posljedica		
37	494	Nesreće u željezničkom prometu	A. Život i zdravlje ljudi	1	5
38	495	Nesreće u željezničkom prometu	B. Gospodarstvo	1	3
39	496	Nesreće u željezničkom prometu	C. Društvena stabilnost i politika	1	2
40	497	Nesreće u željezničkom prometu	D. Ukupni rizik	1	3

Kraj izvješaja

## 15.6. Obrada rizika

OPĆINA VELIKA KOPANICA  
Vladimira Nazora 1  
35221 VELIKA KOPANICA  
Tel: +385 (0)35 477 - 465  
E-mail: [opcina.velika.kopanica@gmail.com](mailto:opcina.velika.kopanica@gmail.com)  
OIB:75466648116

Šifra	Naziv	Opis
01.	Prihvatanje rizika	Razina potencijalnog gubitka koji zajednica smatra prihvatljivim s obzirom na postojeće društvene, ekonomske, političke, kulturne, tehničke i ekološke uvjete.
02.	Prijenos rizika	Proces prijenosa financijskih posljedica određenih rizika s jedne stranke na drugu, pri čemu jedna zajednica koristi resurse druge stranke nakon što se katastrofa dogodi, u zamjenu za tekuće socijalne ili financijske povlastice koje se pružaju toj drugoj stranki.
03.	Izbjegavanje rizika	Strukturalne i ne strukturalne mjere namijenjene izbjegavanju mogućih utjecaja opasnosti.
04.	Smanjivanje rizika	Koncept i stručno provođenje aktivnosti za smanjivanje rizika od katastrofa putem sustavnih napora da se analiziraju uzročni faktori katastrofa i da se njima upravlja, kao i smanjenjem izloženosti opasnostima, umanjnjem ranjivosti građana i materijalnih dobara, promišljenim upravljanjem zemljištem i okolišem, i povećanom pripravnnošću na negativne događaje.

**15.7. Preostali rizik**

OPĆINA VELIKA KOPANICA  
 Vladimira Nazora 1  
 35221 VELIKA KOPANICA  
 Tel: +385 (0)35 477 - 465  
 E-mail: [opcina.velika.kopanica@gmail.com](mailto:opcina.velika.kopanica@gmail.com)  
 OIB: 75466648116

**Preostali rizik  
 RM: PROCJENA RIZIKA OD VELIKIH NESREĆA**

Oznaka imovine	Naziv imovine	Analiza rizika			Evaluacija rizika			Opis predložene kontrola			Vlasnik rizika							
		Razina opasnosti	Razina posljedice	Rizik	Razina opasnosti	Razina posljedica	Rizik	Razina opasnosti	Razina posljedice	Rizik	Razina opasnosti	Razina posljedice	Rizik					
<b>01</b>	<b>STANOVNIŠTVO OPĆINE</b>																	
	Opasnost		Posljedica															
	ID rizika																	
1	494	Ekstremne temperature	A. Život i zdravlje ljudi	4	5	20	4	5	20	Prihvaćanje rizika	4	5	20	Načelnik				
2	495	Ekstremne temperature	B. Gospodarstvo	4	3	12	4	3	12	Prihvaćanje rizika	4	3	12	Načelnik				
3	496	Ekstremne temperature	C. Društvena stabilnost i politika	4	1	4	4	1	4	Prihvaćanje rizika	4	1	4	Načelnik				
4	497	Ekstremne temperature	D. Ukupni rizik	4	3	12	4	3	12	Prihvaćanje rizika	4	3	12	Načelnik				
5	498	Epidemije i pandemije	A. Život i zdravlje ljudi	5	5	25	5	5	25	Smanjivanje rizika	5	4	20	Načelnik				
6	499	Epidemije i pandemije	B. Gospodarstvo	5	2	10	5	2	10	Smanjivanje rizika	5	1	5	Načelnik				
7	500	Epidemije i pandemije	C. Društvena stabilnost i politika	5	1	5	5	1	5	Smanjivanje rizika	5	1	5	Načelnik				
8	501	Epidemije i pandemije	D. Ukupni rizik	5	3	15	5	3	15	Smanjivanje rizika	5	2	10	Načelnik				

Oznaka imovine	Naziv imovine		Vlasnik rizika													
	Ređni broj	ID rizika	Opasnost		Posljedica		Analiza rizika		Evaluacija rizika		Opis predloženih kontrola		Nakon obrade rizika			
02	Naselja						Razina opasnosti	Razina posljedice	Rizik	Razina opasnosti	Razina posljedice	Rizik	Razina opasnosti	Razina posljedice	Rizik	Načelnik
9	478	Industrijske nesreće			A. Život i zdravlje ljudi	1	5	5	1	5	5	5	1	4	4	Načelnik
10	479	Industrijske nesreće			B. Gospodarstvo	1	3	3	1	3	3	3	1	2	2	Načelnik
11	480	Industrijske nesreće			C. Društvena stabilnost i politika	1	1	1	1	1	1	1	1	1	1	Načelnik
12	481	Industrijske nesreće			D. Ukupni rizik	1	3	3	1	3	3	3	1	2	2	Načelnik
13	474	Nesreće u cestovnom prometu			A. Život i zdravlje ljudi	1	5	5	1	5	5	5	1	4	4	Načelnik
14	475	Nesreće u cestovnom prometu			B. Gospodarstvo	1	4	4	1	4	4	4	1	3	3	Načelnik
15	476	Nesreće u cestovnom prometu			C. Društvena stabilnost i politika	1	2	2	1	2	2	2	1	1	1	Načelnik
16	477	Nesreće u cestovnom prometu			D. Ukupni rizik	1	4	4	1	4	4	4	1	3	3	Načelnik
17	470	Suša			A. Život i zdravlje ljudi	4	1	4	4	1	4	4	4	1	4	Načelnik
18	471	Suša			B. Gospodarstvo	4	5	20	4	5	20	20	4	4	16	Načelnik
19	472	Suša			C. Društvena stabilnost i politika	4	1	4	4	1	4	4	4	1	4	Načelnik
20	473	Suša			D. Ukupni rizik	4	2	8	4	2	8	8	4	1	4	Načelnik
21	486	Potres			A. Život i zdravlje ljudi	1	5	5	1	5	5	5	1	5	5	Načelnik
22	487	Potres			B. Gospodarstvo	1	5	5	1	5	5	5	1	5	5	Načelnik
23	488	Potres			C. Društvena stabilnost i politika	1	2	2	1	2	2	2	1	2	2	Načelnik
24	489	Potres			D. Ukupni rizik	1	4	4	1	4	4	4	1	4	4	Načelnik

Oznaka imovine		Naziv imovine		Analiza rizika			Evaluacija rizika			Opis predloženih kontrola			Vlasnik rizika			
Redni broj	ID rizika	Opasnost	Posljedica	Razina opasnosti	Razina posljedice	Rizik	Razina opasnosti	Razina posljedica	Rizik	Razina opasnosti	Razina posljedice	Rizik	Načelnik	Načelnik		
				3	3	9	3	3	3	9	3	3			3	2
03 Poljoprivredne površine i šume																
25	482	Poplave izazvane izlivanjem kopnenih vodenih tijela	A. Život i zdravlje ljudi	3	3	9	3	3	3	9	3	2	3	6		
26	483			B. Gospodarstvo	3	5	15	3	5	15	3	4	12	Načelnik	Načelnik	
27	484			Poplave izazvane izlivanjem kopnenih vodenih tijela	C. Društvena stabilnost i politika	3	2	6	3	2	6	3	1	3	Načelnik	Načelnik
28	485			Poplave izazvane izlivanjem kopnenih vodenih tijela	D. Ukupni rizik	3	3	9	3	3	9	3	2	6	Načelnik	Načelnik
29	486	Tuča i olujno nevrijeme	A. Život i zdravlje ljudi	3	3	9	3	3	9	3	2	6	Načelnik	Načelnik		
30	487	Tuča i olujno nevrijeme	B. Gospodarstvo	3	5	15	3	5	15	3	4	12	Načelnik	Načelnik		
31	488	Tuča i olujno nevrijeme	C. Društvena stabilnost i politika	3	2	6	3	2	6	3	1	3	Načelnik	Načelnik		
32	489	Tuča i olujno nevrijeme	D. Ukupni rizik	3	3	9	3	3	9	3	2	6	Načelnik	Načelnik		

Oznaka imovine		Naziv imovine		Analiza rizika			Evaluacija rizika			Opis predloženih kontrola			Vlasnik rizika	
Redni broj	ID rizika	Opasnost	Posljedica	Razina opasnosti	Razina posljedice	Rizik	Razina opasnosti	Razina posljedica	Rizik	Razina opasnosti	Razina posljedice	Rizik	Načelnik	Načelnik
				3	1	3	3	1	3	3	3	9		
04 Naselja														
33	490	Mráz	A. Život i zdravlje ljudi	3	1	3	3	1	3	3	1	3	Načelnik	Načelnik
34	491			B. Gospodarstvo	3	3	9	3	3	9	3	3	2	6

35	492	Mraz	C. Društvena stabilnost i politika	3	1	3	1	3	Prijenos rizika	3	1	3	Načelnik
36	493	Mraz	D. Ukupni rizik	3	2	6	3	6	Prijenos rizika	3	1	3	Načelnik
37	494	Nesreće u željezničkom prometu	A. Život i zdravlje ljudi	1	5	5	1	5	Prijenos rizika	1	4	4	Načelnik
38	495	Nesreće u željezničkom prometu	B. Gospodarstvo	1	3	3	1	3	Prijenos rizika	1	2	2	Načelnik
39	496	Nesreće u željezničkom prometu	C. Društvena stabilnost i politika	1	2	2	1	2	Prijenos rizika	1	1	1	Načelnik
40	497	Nesreće u željezničkom prometu	D. Ukupni rizik	1	3	3	1	3	Prijenos rizika	1	2	2	Načelnik

Kraj izvještaja

**108.**

Na temelju članka 17. stavka 1. podstavka 2. Zakona o sustavu civilne zaštite („Narodne novine“ broj 82/15, 118/18, 31/20, 20/21 i 114/22) i članka 32. Statuta Općine Velika Kopanica („Službeni vjesnik Brodsko-posavske županije“, broj 4/20, 11/21 i 31/23), Općinsko vijeće Općine Velika Kopanica na svojoj 7. sjednici održanoj dana 10. prosinca 2025. godine donosi

### **ODLUKU**

#### **o usklađivanju procjene rizika od velikih nesreća za općinu Velika Kopanica**

#### **Članak 1.**

Donosi se Usklađivanje Procjene rizika od velikih nesreća za Općinu Velika Kopanica (u daljnjem tekstu: Procjena), koju je izradila radna skupina osnovana Odlukom o osnivanju Radne skupine za usklađivanje procjene rizika od velikih nesreća za područje Općine Velika Kopanica, KLASA: 240-01/25-01/8 URBROJ: 2178-12-01-25-1 od 19. rujna 2025. godine, uz ugovorno angažiranje ovlaštenika za prvu grupu stručnih poslova u području planiranja civilne zaštite, u svojstvu konzultanta – trgovačkog društva „IN Konzalting“ d. o. o. iz Slavonskog Broda, Baranjska 18.

#### **Članak 2.**

Procjena rizika od velikih nesreća za Općinu Velika Kopanica nalazi se u prilogu i sastavni je dio ove odluke.

#### **Članak 3.**

Ova Odluka stupa na snagu osmog dana od dana objave u „Službenom vjesniku Brodsko-posavske županije“.

### **OPĆINSKO VIJEĆE OPĆINE VELIKA KOPANICA**

KLASA:240-01/25-01/7  
URBROJ:2178-12-03-25-3  
Velika Kopanica, 10. prosinac 2025. godine

**PREDSJEDNIK  
OPĆINSKOG VIJEĆA:  
Blaž Šokčević, prof., v.r.**

**109.**

Temeljem članka 17. Zakona o ublažavanju i uklanjanju posljedica prirodnih nepogoda („Narodne novine“, broj 16/19) i članka članka 32. Statuta Općine Velika Kopanica („Službeni vjesnik Brodsko-posavske županije“, broj 4/20, 11/21 i 31/23), Općinsko vijeće Općine Velika Kopanica na svojoj 7. sjednici održanoj dana 10. prosinca 2025. godine donijelo je:

**ODLUKU****o donošenju Plana djelovanja u području prirodnih nepogoda za 2026. godinu****Članak 1.**

Donosi se Plan djelovanja u području prirodnih nepogoda za 2026. godinu (u daljnjem tekstu: Plan) radi određivanja mjera i postupanja djelomične sanacije šteta od prirodnih nepogoda.

**Članak 2.**

Plan djelovanja u području prirodnih nepogoda za 2026. godinu nalazi se u prilogu i sastavni je dio ove odluke.

**Članak 3.**

Ova Odluka stupa na snagu osmog dana od dana objave u „Službenom vjesniku Brodsko-posavske županije“.

OPĆINSKO VIJEĆE  
OPĆINE VELIKA KOPANICA

KLASA:240-01/25-01/12

URBROJ:2178-12-03-25-1

Velika Kopanica, 10. prosinac 2025. godine

PREDSJEDNIK  
OPĆINSKOG VIJEĆA:  
Blaž Šokčević, prof., v.r.

110.

## PLAN

## djelovanja u području prirodnih nepogoda za 2026. godinu

## Sadržaj

1. UVOD.....	2
2. ANALIZA POSTOJEĆEG STANJA I UTJECAJ KLIMATSKIH PROMJENA .....	3
2.2. DOKUMENTI OD POSEBNOG ZNAČAJA U ODGOVORU NA PRIRODNE NEPOGODE .....	4
2.3. UTJECAJ KLIMATSKIH PROMJENA.....	5
2.3.3. MATRICA RIZIKA SA USPOREĐENIM RIZICIMA (2018., 2022. I 2025. GODINA) .....	9
3. SUSTAV NOSITELJA MJERA U ODGOVORU NA PRIRODNE NEPOGODE .....	13
3.1. NOSITELJI MJERA SUKLADNO ZAKONU O UBLAŽAVANJU I UKLANJANJU POSLJEDICA PRIRODNIH NEPOGODA .....	13
3.2. NOSITELJI MJERA SUKLADNO ZAKONU O SUSTAVU CIVILNE ZAŠTITE .....	14
4. PROCJENA OSIGURANJA OPREME I DRUGIH SREDSTAVA ZA ZAŠTITU I SPRJEČAVANJE STRADANJA IMOVINE, GOSPODARSKIH FUNKCIJA I STRADANJA STANOVNIŠTVA .....	21
5. DRUGE MJERE KOJE UKLJUČUJU SURADNJU S NADLEŽNIM TIJELIMA, ZNANSTVENIM USTANOVAMA I STRUČNJACIMA ZA PODRUČJE PRIRODNIH NEPOGODA .....	22
5.1. SURADNJA SA NADLEŽNIM TIJELIMA NA RAZINI EUROPSKE UNIJE .....	22
5.2. SURADNJA SA NADLEŽNIM TIJELIMA NA NACIONALNOJ RAZINI .....	24
5.3. SURADNJA SA ZNANSTVENIM USTANOVAMA.....	26
5.4. SURADNJA SA STRUČNJACIMA ZA PRIRODNE NEPOGODE .....	26
6. POPIS MJERA ZA DJELOVANJE U PODRUČJU PRIRODNIH NEPOGODA .....	26
6.1. MJERE – KLIMATSKIE PROMJENE.....	27
6.2. DODATNE MJERE – POJEDINA PRIRODNA NEPOGODA .....	30
6.3. DODATNE MJERE – SURADNJU S NADLEŽNIM TIJELIMA, ZNANSTVENIM USTANOVAMA I STRUČNJACIMA ZA PODRUČJE PRIRODNIH NEPOGODA.....	33
6.4. DODATNE MJERE – PODIZANJE SVIJEŠTI GRAĐANA .....	34
6.4.1. INFORMATIVNO EDUKATIVNE AKTIVNOSTI ZA DJECU I MLADE .....	34
6.4.2. INFORMATIVNO-EDUKATIVNE AKTIVNOSTI ODRASLOG STANOVNIŠTVA O UTJECAJU KLIMATSKIH PROMJENA I POSTUPANJU U SLUČAJU PRIRODNIH NEPOGODE.....	35
6.4.3. PODRŠKA OSOBAMA S INVALIDITETOM TIJEKOM OPASNOSTI, KRIZNIH SITUACIJA I KATASTROFA .....	36
6.5. KORIŠTENJE DIGITALNIH TEHNOLOGIJA U SVRHU JAČANJA ODGOVORA NA PRIRODNE NEPOGODE .....	37
7. IZVORI FINANCIRANJA .....	38

## 1. UVOD

Obveza izrade Plana djelovanja u području prirodnih nepogoda propisana je člankom 17. Zakona o ublažavanju i uklanjanju posljedica prirodnih nepogoda („Narodne novine“ 16/19). Planom djelovanja od prirodnih nepogoda uređuje se:

- popis mjera i nositelja mjera u slučaju nastanka prirodne nepogode,
- procjena osiguranja opreme i drugih sredstava za zaštitu i sprječavanje stradanja imovine, gospodarskih funkcija i stradanja stanovništva i
- druge mjere koje uključuju suradnju s nadležnim tijelima određenim Zakonom o ublažavanju i uklanjanju posljedica prirodnih nepogoda i/ili drugih tijela, znanstvenih ustanova i stručnjaka za područje prirodnih nepogoda.

Plan djelovanja u području prirodnih nepogoda donosi predstavničko tijelo jedinice lokalne i područne (regionalne) samouprave do 30. studenog tekuće godine za sljedeću kalendarsku godinu radi određenja mjera i postupanja djelomične sanacije šteta od prirodnih nepogoda.

Izvršno tijelo jedinice lokalne i područne (regionalne) samouprave podnosi predstavničkom tijelu jedinice lokalne i područne (regionalne) samouprave, do 31. ožujka tekuće godine, izvješće o izvršenju plana djelovanja za proteklu kalendarsku godinu.

Zakonske odredbe:

1. *Zakon o ublažavanju i uklanjanju posljedica prirodnih nepogoda, NN 16/19*
2. *Pravilnik o registru šteta od prirodnih nepogoda, NN 65/19*

## 2. ANALIZA POSTOJEĆEG STANJA I UTJECAJ KLIMATSKIH PROMJENA

### 2.1. Povijesni pokazatelji

U zadnjih deset godina na području Općine Velika Kopanica proglašen je niz različitih prirodnih nepogoda kao što su poplava, suša, tuča itd. Prirodne nepogode najčešće uzrokuju financijske štete, ali neke od njih svojom rušilačkom snagom mogu imati utjecaj na život i zdravlje ljudi, gospodarstvo, ali utjecati i na rad kritične infrastrukture.

Tablica 1: Prirodne nepogode 2014. – 2024.

JLS: OPĆINA VELIKA KOPANICA		OBRAZAC: Proglašene elementarne nepogode u posljednjih 10 godina			
Godina	Elementarna nepogoda	Područje štete (naselje)	Iznos štete	Ljudske žrtve da/ne, broj	Šteta učinjena na : stambenim objektima, gospodarskim objektima, poljoprivrednim površinama ili negdje drugdje
2014.	POPLAVA	Cijela općina	11.279.984,62 500.000,00	NE	Poljoprivredne površine, građevinski objekti
2015.	SUŠA	Cijela općina	7.732.494,43	NE	Poljoprivredne površine
2016.	MRAZ/TUČA	Cijela općina	246.773,88	NE	Poljoprivredne površine
2017.	SUŠA	Cijela općina	5.895.652,23	NE	Poljoprivredne površine
2021.	OLUJNO NEVRIJEME/TUČA	Cijela općina	2.831.102,56	NE	Poljoprivredne površine
2022.	SUŠA	Cijela općina	1.481.734,21 Eura	NE	Poljoprivredne površine
2023.	OLUJNO NEVRIJEME	Cijela općina	2.931.137,14 Eura	NE	Poljoprivredne površine građevinski objekti
2024.	SUŠA	Cijela općina	1.936.379,65 Eura	NE	Poljoprivredne površine

IZVOR: PROCJENA RIZIKA OD VELIKIH NESREĆA

U tekućoj godini, do izrade dokumenta proglašena je prirodna nepogoda:

- Olujno nevrijeme praćeno jakom tučom dana 05. svibnja 2025. godine,
- Olujno nevrijeme praćeno jakom tučom dana 08. srpnja 2025, (naselja Velika Kopanica, Beravci i Mala Kopanica
- Suša

## 2.2. Dokumenti od posebnog značaja u odgovoru na prirodne nepogode

Zadnjih godina na nacionalnoj razini doneseni su značajni strateški dokumenti i procjene koje imaju za cilj postići kvalitetan odgovor na prirodne nepogode, ali i klimatske promjene koje značajno utječu na njihovu jačinu.

Na temelju članka 14. stavka 3. Zakona o klimatskim promjenama i zaštiti ozonskog sloja (»Narodne novine«, br. 127/19.) donesena je 2020. godine Strategija prilagodbe klimatskim promjenama u Republici Hrvatskoj za razdoblje do 2040. godine s pogledom na 2070. godinu. Strategijom su određeni ciljevi i prioriteti za provedbu mjera prilagodbe klimatskim promjenama u Republici Hrvatskoj. Strategija sadrži:

1. klimatske modele i projekcije buduće klime
2. procjenu utjecaja klimatskih promjena na društvo i okoliš
3. procjenu ranjivosti i rizika
4. prioritetne mjere i aktivnosti
5. međunarodne obveze i međunarodnu suradnju Republike Hrvatske
6. smjernice za znanstvena istraživanja iz područja procjene utjecaja i prilagodbe klimatskim promjenama
7. procjenu sredstava za provedbu
8. analizu troškova i koristi provedbe mjera prilagodbe klimatskim promjenama
9. okvir za praćenje i vrednovanje s pokazateljima.

Dokument se po potrebi ažurira svakih pet godina, stoga se u bližoj budućnosti može očekivati njegova revizija koja će svakako imati utjecaj na sustav pripreme i ublažavanja posljedica od prirodnih nepogoda.

Na temelju članka 10. stavka 1. podstavka 2. Zakona o sustavu civilne zaštite (»Narodne novine«, br. 82/15., 118/18., 31/20., 20/21 i 114/22.) donesena je 2022. godine Strategija upravljanja rizicima od katastrofa do 2030. Godine i Akcijski plan upravljanja rizicima od katastrofa za razdoblje do 2024. godine. Krajnji cilj dokumenta je postizanje sveobuhvatnog, održivog i dugoročno opravdanog upravljanja rizicima od katastrofa.

Na temelju članka 10. stavka 1. podstavka 1. Zakona o sustavu civilne zaštite („Narodne novine“, br. 82/15., 118/18., 31/20., 20/21. i 114/22.) donesena je 2024. godine Procjena rizika od katastrofa za Republiku Hrvatsku.

U travnju 2025. godine stupio je na snagu Zakon o klimatskim promjenama i zaštiti ozonskog omotača (NN 67/25) koji je također vrlo značajan za odgovor na prirodne nepogode.

Kroz planski dokument uzet će se i obzir navedeni dokumenti, kao i dokumenti doneseni na razini Općine:

- Procjena rizika od velikih nesreća za Općinu Velika Kopanica, usklađivanje 2025. godine

## - Prostorni plan Općine Velika Kopanica

Uočava se kako jedinice lokalne i područne samouprave izrađuju i donose brojne strateške i planske dokumente u različitim sektorima poput zdravstva, socijalne skrbi, graditeljstva, gospodarenja otpadom i dr. koji izravno ili neizravno utječu na kvalitetu života građana. Ipak, primjetno je da se u tim dokumentima preventivne mjere i postupci reagiranja na prirodne nepogode još uvijek nedovoljno sustavno integriraju, unatoč sve većem značaju ove tematike u kontekstu održivog razvoja i otpornosti zajednice.

### 2.3. Utjecaj klimatskih promjena

Klimatske promjene su promjene klime koje se izravno ili neizravno pripisuju ljudskom djelovanju, koje mijenjaju sastav globalne atmosfere i koje nastaju povrh prirodne promjenjivosti klime uočene tijekom usporedivih vremenskih razdoblja.<sup>1</sup> Glavni uzrok klimatskih promjena su staklenički plinovi koji zadržavaju toplinu u atmosferi. Republika Hrvatska izradila je Strategiju prilagodbe klimatskim promjenama u kojoj je prezentirana projekcija klime do 2040. godine, s pogledom na 2070.

Tablica 2. Projekcije klimatskih parametara za Republiku Hrvatsku prema scenariju RCP4.5 u odnosu na razdoblje 1971. – 2000.

Klimatski parametar	Projekcije buduće klime prema scenariju RCP4.5 u odnosu na razdoblje 1971. – 2000. godine dobivene klimatskim modeliranjem	
	2011. – 2040.	2041. – 2070.
OBORINE	Srednja godišnja količina: malo smanjenje (osim manji porast u SZ Hrvatskoj)	Srednja godišnja količina: daljnji trend smanjenja (do 5 %) u gotovo cijeloj Hrvatskoj osim u SZ dijelovima
	Sezone: različit predznak; zima i proljeće u većem dijelu Hrvatske manji porast + 5 – 10 %, a ljeto i jesen smanjenje (najviše – 5 – 10 % u J Lici i S Dalmaciji)	Sezone: smanjenje u svim sezonama (do 10 % gorje i S Dalmacija) osim zimi (povećanje 5 – 10 % S Hrvatska)
	Smanjenje broja kišnih razdoblja (osim u središnjoj Hrvatskoj gdje bi se malo povećao). Broj sušnih razdoblja bi se povećao	Broj sušnih razdoblja bi se povećao
SNJEŽNI POKROV	Smanjenje (najveće u Gorskom kotaru, do 50 %)	Daljnje smanjenje (naročito planinski krajevi)
POVRŠINSKO OTJECANJE	Nema većih promjena u većini krajeva; no u gorskim predjelima i zaleđu Dalmacije smanjenje do 10 %	Smanjenje otjecanja u cijeloj Hrvatskoj (osobito u proljeće)
TEMPERATURA ZRAKA	Srednja: porast 1 – 1,4 °C (sve sezone, cijela Hrvatska)	Srednja: porast 1,5 – 2,2 °C (sve sezone, cijela Hrvatska – naročito kontinent)

<sup>1</sup> Zakon o klimatskim promjenama i zaštiti ozonskog sloja (NN 67/25)

EKSTREMNI VREMENSKI UVJETI	Vrućina (broj dana s Tmax > +30 °C)	Maksimalna: porast u svim sezonama 1 – 1,5 °C	Maksimalna: porast do 2,2 °C u ljetu (do 2,3 °C na otocima)
		Minimalna: najveći porast zimi, 1,2 – 1,4 °C	Minimalna: najveći porast na kontinentu zimi 2,1 – 2,4 °C; a 1,8 – 2 °C primorski krajevi
		6 do 8 dana više od referentnog razdoblja (referentno razdoblje: 15 – 25 dana godišnje)	Do 12 dana više od referentnog razdoblja

Izvor: Strategija prilagodbe klimatskim promjenama u Republici Hrvatskoj za razdoblje do 2040. godine s pogledom na 2070. godinu

Klimatske promjene već sada znatno utječu, ali će i u budućnosti utjecati na učestalost i intenzitet ekstremnih vremenskih nepogoda (ekstremne padaline, poplave i bujice, erozije, oluje, suša, toplinski valovi, požari) i na postepene klimatske promjene (porast temperature zraka, tla i vodenih površina, širenje sušnih područja).

### 2.3.1. Očekivani utjecaj klimatskih promjena na pojedinu prirodnu nepogodu<sup>2</sup>

#### UTJECAJ KLIMATSKIH PROMJENA NA PRIRODNU NEPOGODU – POPLAVE

U sljedećim razdobljima očekuje se ranjivost u segmentu poljoprivrede ( poplave mogu smanjiti ili posve uništiti prinose), energetike (mogu dovesti do oštećenja energetskih postrojenja i infrastrukture) i izgrađenog okoliša (poplave u naseljima kao posljedice veće učestalosti i intenziteta ekstremnih vremenskih prilika koje obilježavaju velike količine oborine u kratkom razdoblju).

Klimatske promjene posebno utječu na pojavu urbanih poplava. Sve češće dolazi do dugih sušnih razdoblja, pa zatim kratkih, ali obilnih kiša koje izazivaju urbane poplave jer tlo ne može brzo upiti vodu, gradska infrastruktura često nije dizajnirana za toliku količinu vode u kratkom vremenu zbog čega dolazi do naglog prelijevanja sustava odvodnje.

Općine imaju puno nepropusnih površina (asfalt, beton), što znači da voda ne može prodrijeti u tlo.

Umjesto da se infiltrira, voda otječe površinski, nakuplja se i stvara plavljenje ulica, podruma, garaža.

#### UTJECAJ KLIMATSKIH PROMJENA NA PRIRODNU NEPOGODU – SUŠU

U razdoblju od 2011. – 2040. godine broj sušnih razdoblja mogao bi se povećati u jesen u gotovo čitavoj zemlji. U razdoblju od 2011. do 2040. godine ljeti se očekuje porast broja vrućih dana, što bi moglo prouzročiti i produžena razdoblja s visokom temperaturom zraka.

<sup>2</sup> Izvor: Strategija prilagodbe klimatskim promjenama u Republici Hrvatskoj za razdoblje do 2040. godine s pogledom na 2070. godinu i <https://climate.ec.europa.eu/>

Povećanje broja vrućih dana s prosjekom od 15 do 25 dana u razdoblju referentne klime bilo bi više od 8 dana u istočnoj Hrvatskoj. U budućem klimatskom razdoblju 2011. do 2040. u većini se krajeva očekuje povećanje evapotranspiracije, kao smanje vlažnosti tla. Glavni očekivani utjecaj klimatskih promjene i povećanja suša u području poljoprivrede su u promjeni vegetacijskog razdoblja, nižim prinosima svih kultura i većoj potrebi za vodom.<sup>3</sup>

#### UTJECAJ KLIMATSKIH PROMJENA NA PRIRODNU NEPOGODU – POŽARI

Klimatske promjene dovode i do povećanja područja izloženog riziku od šumskih požara. Regije koje trenutačno nisu izložene požarima mogle bi postati rizična područja.

#### UTJECAJ KLIMATSKIH PROMJENA NA PRIRODNU NEPOGODU – OLUJNI, ORKANSKI VJETAR, TUČE

Visoke temperature zraka, velika vlažnost i nestabilnost u atmosferi osnovni su preduvjeti za nastanak oluje. Uz promjenu jačine i smjera vjetra po visini dolazi do razvoja olujnog oblaka. Atmosfera je danas zagrijana u odnosu na predindustrijsko razdoblje za 1,1 °C i može sadržavati više vlage. Svaki stupanj porasta temperature znači 6 - 7 % više vlage. Ta dodatna vlaga je u produljenim toplim razdobljima (kao što smo imali proteklih dana) izvor za razvoj nestabilnosti i veće količine oborine. U uvjetima dodatnog globalnog zagrijavanja možemo očekivati češće oluje.

#### UTJECAJ KLIMATSKIH PROMJENA NA PRIRODNU NEPOGODU – MRAZ

Klimatske promjene postale su veliki problem današnjice te se njihov utjecaj uočava u poljoprivrednoj proizvodnji, a isto tako i u voćarstvu. Javlja se mnogi problemi vezani za mirovanje voćnih vrsta, prijevremenu cvatnju, pojavu raznih nepogoda (mraza, suše, poplava) i brojnih drugih stresnih čimbenika koji štetno djeluju na voćne vrste. U Republici Hrvatskoj prevladava umjerena klima te se posljednjih godina povećava srednja godišnja temperatura, zime postaju sve blaže, a u vegetaciji se javljaju mrazovi i ekstremne suše.

#### UTJECAJ KLIMATSKIH PROMJENA NA PRIRODNU NEPOGODU – VELIKU VISINU SNIJEGA

Vrlo niske temperature (valovi hladnoće, mraz) mogle bi se prorijediti u Europi. Međutim, globalno zagrijavanje umanjuje predvidljivost događaja.

<sup>3</sup> Projekcija klimatskih promjena za Republiku Hrvatsku prema scenariju u kojem dolazi do smanjenja koncentracije stakleničkih planova uz poduzimanje mjera za ublaženje i prilagodbu.

**UTJECAJ KLIMATSKIH PROMJENA NA PRIRODNU NEPOGODU – KLIZANJE, TEČENJE, ODRONJAVANJE I PREVRTANJE ZEMLJIŠTA**

Prema Strategiji povećanje klizišta utjecat će na prostorno uređenje, povećati opseg zdravstvenog i socioekonomskog opterećenja zajednice zbog kontaminacije hrane i onečišćenja okoliša nakon prirodne nepogode.

**UTJECAJ KLIMATSKIH PROMJENA NA PRIRODNU NEPOGODU – EKSTREMNE TEMPERATURE**

Očekuje se da će više temperature uzrokovati i promjenu geografske rasprostranjenosti klimatskih zona, a zbog tih se promjena mijenja i rasprostranjenost i brojnost mnogih biljnih i životinjskih vrsta, koje su već pod pritiskom zbog gubitka staništa i onečišćenja. Porast temperature vjerojatno će donijeti i fenološke promjene - promjene u ponašanju i životnom ciklusu životinjskih i biljnih vrsta. To bi pak moglo dovesti do porasta broja štetnih organizama i invazivnih vrsta te veće učestalosti određenih bolesti kod ljudi. Uz to, mogli bi se smanjiti prinosi i održivost poljoprivrede i stočarstva, kao i kapacitet ekosustava za pružanje važnih usluga i dobara (kao što su čista voda i svjež zrak).

Opaženo je da zbog klimatskih promjena dolazi i do kombinacija određenih prirodnih nepogoda.

### 2.3.2. Očekivane posljedice

Učinak prirodnih nepogoda obično se promatra kroz posljedice koje će prouzročiti na:

- život i zdravlje ljudi (promatra se realno moguće ugrožavanje života - poginuli, ozlijeđeni, oboljeli, sklonjeni, evakuirani i zbrinute osobe)
- gospodarstvo
- ugroženu infrastrukturu, sa naglaskom na kritičnu infrastrukturu.

Postoji konsenzus kako će posljedice biti sve intenzivnije i utjecat će na sve segmente koji su navedeni, a posebno se očekuje:

- utjecaj na zdravlje, povećanje smrtnost
- povećanje socioekonomske nejednakosti (*npr. siromašniji dijelove društva tijekom toplinskih valova ne mogu osigurati adekvatno hlađenja prostora*)
- isključenost ranjivih skupina kao što su osobe s kroničnim bolestima, stariji građani i osobe s invaliditetom posebice tijekom dugotrajnih toplinskih valova
- utjecaj na zaposlene (otežani radni uvjeti),
- veće štete na imovini, moguće poskupljene osiguranja,
- otežan rad žurnih službi.

### *2.3.3. Matrica rizika sa uspoređenim rizicima (2018., 2022. i 2025. godina)*

Osnovna podloga za izradu plana djelovanja u području prirodnih nepogoda predstavljaju utvrđeni rizici od velikih nesreća za područje Općine.

Prva procjena rizika od velikih nesreća za područje Općine izrađena je 2018. godine.

Navedena procjena izrađena je sukladno Smjernicama za izradu procjene rizika od velikih nesreća Brodsko - posavske županije, Klasa: 810-01/17-01/06, Ur. broj:2178/1-11-01-17-3 od 16.03.2017.godine. te je služila kao Podloga za donošenje Plana djelovanja od prirodnih nepogoda.

U skladu sa člancima 8. st. 2 i 3. Pravilnika o smjernicama za izradu procjena rizika od katastrofa i velikih nesreća za područje Republike Hrvatske i jedinica lokalne i područne (regionalne) samouprave ("Narodne novine" broj 65/16), procjena rizika od velikih nesreća za područja jedinica lokalne samouprave izrađuju se najmanje jednom u tri godine te se njihovo usklađivanje i usvajanje mora provesti do kraja mjeseca ožujka, a županijskih do početka rujna u svakom trogodišnjem ciklusu. U skladu sa navedenom obvezom, Općina je 2022. i 2025. godine pristupila izradi usklađivanja procjene rizika od velikih nesreća.

Grafički prikaz 1: Matrica rizika sa uspoređenim rizicima 2018. godine

Katastrofalne	Posljedice	5					
Značajne		4	X Potres X Nesreće s opasnim tvarima cestovni promet				
Umjerene		3	X Nesreće s opasnim tvarima industrijske nesreće X Nesreće s opasnim tvarima željeznički promet		X Poplave izazvane izlivanjem kopnenih vodenih tijela X Epidemija i pandemija	X Toplinski val	
Malene		2		X Mraz X Tuča		X Suša	
Neznatne		1					
<b>Rizik</b>				1	2	3	4
		<b>Vjerojatnost</b>					
Vrlo visok		Iznimno mala	Mala	Umjerena	Velika	Iznimno velika	
Visok							
Umjeren							
Nizak							

Izvor: Procjena rizika od velikih nesreća, 2018. godina

Grafički prikaz 2: Matrica rizika sa uspoređenim rizicima 2022. godine

Katastrofalne	Posljedice	5					
Značajne		4	X Potres  X Nesreće s opasnim tvarima cestovni promet				
Umjerene		3	X Nesreće s opasnim tvarima industrijske nesreće  X Nesreće s opasnim tvarima željeznički promet		X Poplave izazvane izlivanjem kopnenih vodenih tijela  X Epidemija i pandemija  X Tuča i olujno nevrijeme	X Toplinski val	
Malene		2		X Mraz		X Suša	
Neznatne		1					
<b>Rizik</b>				1	2	3	4
<b>Vjerojatnost</b>							
Vrlo visok		Iznimno mala	Mala	Umjerena	Velika	Iznimno velika	
Visok							
Umjeren							
Nizak							

Izvor: Procjena rizika od velikih nesreća, 2022. godina

Grafički prikaz 3: Matrica rizika sa uspoređenim rizicima 2025. godine

Katastrofalne	Posljedice	5					
Značajne		4	X Potres X Nesreće s opasnim tvarima cestovni promet				
Umjerene		3	X Nesreće s opasnim tvarima industrijske nesreće X Nesreće s opasnim tvarima željeznički promet		X Poplave izazvane izlivanjem kopnenih vodenih tijela X Tuča i olujno nevrijeme	X Toplinski val	X Epidemija i pandemija
Malene		2			X Mraz	X Suša	
Neznatne		1					
Rizik			1	2	3	4	5
		Vjerojatnost					
Vrlo visok		Iznimno mala	Mala	Umjerena	Velika	Iznimno velika	
Visok							
Umjeren							
Nizak							

Izvor: Procjena rizika od velikih nesreća, 2025. godina

Kako do trenutka izrade Procjene rizika od velikih nesreća 2025. nisu bili dostupni podaci o prethodno utvrđenim štetama za rizike od požara, izvanredne velike visine snijega i klizištima u navedenom dokumentu nije bilo moguće ove rizike obraditi sukladno propisanoj normi kao prioritetni rizik. Ove prijetnje je potrebno pratiti, evidentirati nastalu štetu i u postupku revizije Procjene rizika ukoliko podaci budu upućivali na to, istu tretirati kao prioritetni rizik.

Iz navedenih matrica vidljivo je kako se svi obrađeni rizici nalaze u razredu tolerantnih rizika. Rizik od poplave izazvane izlivanjem kopnenih vodenih tijela je ostao isti kao i tuče i olujnog nevremena. Vjerojatnost toplinskog vala, suše i mraza ostaje kroz godine kontinuirano ista.

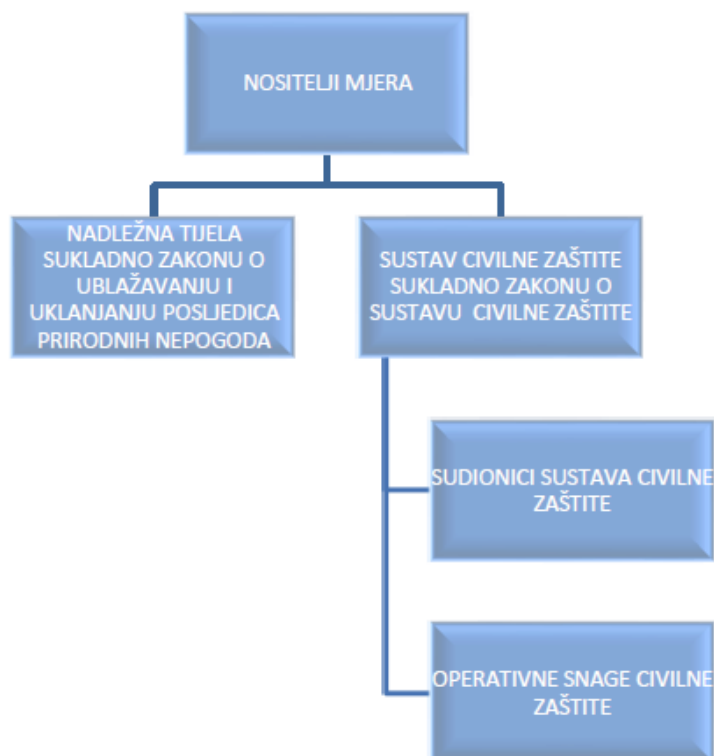
Sve navedeno je dodatni dokaz o značajnom utjecaju klimatskih promjena na prirodne nepogode.

### 3. SUSTAV NOSITELJA MJERA U ODGOVORU NA PRIRODNE NEPOGODE

Svaka prirodna nepogoda ima svoje specifične karakteristike te zahtijeva angažman različitih službi. Primjerice, mraz uzrokuje materijalnu štetu u poljoprivredi, dok potres, osim materijalne štete, može dovesti i do ljudskih žrtava. Stoga nositelja mjera koji će biti angažirani ovise o prirodi same nepogode, kao i o njezinim posljedicama.

Svi nositelji mjere koji sudjeluju u odgovoru na prirodne nepogode mogu se podijeliti u dvije skupine.

**Grafički prikaz 4: Sustav nositelja mjera**



#### **3.1. Nositelji mjera sukladno Zakonu o ublažavanju i uklanjanju posljedica prirodnih nepogoda**

Zakonom o ublažavanju i uklanjanju posljedica prirodnih nepogoda uređuju se kriteriji i ovlasti za proglašenje prirodne nepogode, procjena štete od prirodne nepogode, dodjela pomoći za ublažavanje i djelomično uklanjanje posljedica prirodnih nepogoda nastalih na području Republike Hrvatske, Registar šteta od prirodnih nepogoda (u daljnjem tekstu: Registar šteta) te druga pitanja u vezi s dodjelom pomoći za ublažavanje i djelomično uklanjanje posljedica prirodnih nepogoda.

Nadležna tijela za provedbu Zakona o ublažavanju i uklanjanju posljedica prirodnih nepogoda su:

- Vlada Republike Hrvatske
- Povjerenstva za procjenu štete od prirodnih nepogoda: Državno povjerenstvo, županijska povjerenstva, gradska i općinska povjerenstva.
- Nadležna ministarstva za financije, poljoprivredu, šumarstvo i ribarstvo, gospodarstvo, graditeljstvo i prostorno uređenje, zaštitu okoliša i energetiku, more, promet i infrastrukturu.
- Jedinice lokalne i područne (regionalne) samouprave.

Tablica 3: Nositelji mjera i zadaće u slučaju prirodne nepogode na razini Općine

NOSITELJI MJERE	ZADAĆE
Općinski načelnik	Predlaže proglašenje prirodne nepogode
Župan	Donosi odluku o proglašenju prirodne nepogode
Općinsko povjerenstvo	Utvrđuje da li su ispunjeni uvjeti za proglašenje prirodne nepogode
	Unosi sve zaprimljene prijave u Registar štete
	Utvrđuje konačnu procijenjenu vrijednosti štete
	Podnosi prijavu konačne procijene Županijskom povjerenstvu
Županijsko povjerenstvo	Podnosi prijave konačne štete Državnom povjerenstvu i nadležnim ministarstvima
Nadležna ministarstva	Potvrda konačne procijene štete
Državno povjerenstvo	Prijedlog visine iznosa za isplatu
Vlada Republike Hrvatske	Odluka o isplati iznosa

### 3.2. Nositelji mjera sukladno Zakonu o sustavu civilne zaštite

Civilna zaštita je sustav organiziranja sudionika za ostvarivanje zaštite i spašavanja ljudi, životinja, materijalnih i kulturnih dobara i okoliša u velikim nesrećama i katastrofama i otklanjanja posljedica terorizma i ratnih razaranja.

Nositelje mjera koji su odgovorni za provedbu Zakona o sustavu civilne zaštite razvrstavamo u dvije podskupine:

- Sudionici sustava civilne zaštite (Vlada Republike Hrvatske, Ministarstvo unutarnjih poslova, tijela državne uprave i druga državna tijela, Oružane snage Republike Hrvatske i policija i jedinice lokalne i područne (regionalne) samouprave).
- Operativne snage sustava civilne zaštite čine:
  - stožeri civilne zaštite
  - operativne snage vatrogastva

- operativne snage Hrvatskog Crvenog križa
- operativne snage Hrvatske gorske službe spašavanja
- udruge
- postrojbe i povjerenici civilne zaštite
- koordinatori na lokaciji
- pravne osobe u sustavu civilne zaštite.

U slučaju prirodne nepogode, sustav civilne zaštite aktivira se i djeluje u skladu sa Planom djelovanja civilne zaštite, stoga se njihove mjere i aktivnosti neće opisivati u ovom dokumentu.

### **3.3. Postupak proglašenja, prijave i isplate štete**

#### *3.3.1. Proglašenje prirodne nepogode*

1. Prirodna nepogoda može se proglasiti ako je vrijednost ukupne izravne štete najmanje 20% vrijednosti izvornih prihoda jedinice lokalne samouprave za prethodnu godinu ili ako je prirod (rod) umanjen najmanje 30% prethodnog trogodišnjeg prosjeka na području jedinice lokalne samouprave ili ako je nepogoda umanjila vrijednost imovine na području jedinice lokalne samouprave najmanje 30%.

Ispunjenje uvjeta iz prethodne točke utvrđuje Općinsko povjerenstvo.

2. Župan donosi odluku o proglašenju prirodne nepogode za jedinice lokalne samouprave na području županije na prijedlog općinskog načelnika.

Odluku o proglašenju prirodne nepogode na području županije donosi župan.

Vlada Republike Hrvatske donosi odluku, prema vlastitoj prosudbi za područje više županija ili na cijelom području Republike Hrvatske.

3. Nakon proglašenja prirodne nepogode radi dodjele novčanih sredstava za djelomičnu sanaciju šteta od prirodnih nepogoda nadležna tijela<sup>4</sup> provode sljedeće radnje:
  - a) prijavu prve procjene štete u Registar šteta,
  - b) prijavu konačne procjene štete u Registar šteta,
  - c) potvrdu konačne procjene, određivanje kriterija i načina dodjele sredstava pomoći.

#### *3.3.2. Prva procjena štete – sadržaj prijave prve procjene štete*

1. U roku od 8 dana od dana donošenja odluke, oštećenici pisanim putem podnose prijavu štete na imovini općinskom povjerenstvu na propisanom obrascu (prilog 2).

Iznimno oštećenik može podnijeti prijavu prve procjene štete i nakon isteka roka od 8 dana od dana donošenja Odluke o proglašenju prirodne nepogode u slučaju postojanja objektivnih razloga na koje nije mogao utjecati, a najkasnije u roku od 12 dana od dana donošenja Odluke o proglašenju prirodne nepogode. Najkasnije u roku od 15 dana od dana donošenja odluke, općinsko povjerenstvo unosi sve zaprimljene prve procjene štete u Registar šteta.

2. Nakon isteka roka iz točke 1. općinsko povjerenstvo unosi sve zaprimljene prve procjene štete u Registar štete najkasnije u roku od 12 dana od dana donošenja Odluke o proglašenju prirodne nepogode.
3. Iznimno od roka iz točke 2. u slučaju postojanja objektivnog razloga na koji oštećenik nije mogao utjecati, a zbog kojeg je onemogućen elektronički unos podataka u Registar šteta, rok za unos podataka u Registar šteta može se produljiti za 8 dana, o čemu odlučuje županijsko povjerenstvo na temelju zahtjeva općinskog povjerenstva.
4. Šteta se procjenjuje na području na kojem se dogodila. Šteta se utvrđuje za sljedeće skupine dobara:
  - a) građevine (prilog 2 prilog 3, prilog 4)
  - b) opremu (prilog 2 prilog 5)
  - c) zemljišta (prilog 2)
  - d) višegodišnje nasade (prilog 2)
  - e) šume (prilog 2)
  - f) stoku (prilog 2)
  - g) ribe (prilog 2)
  - h) poljoprivredna proizvodnja – proizvod (prilog 2)
  - i) ostala sredstva i dobra (prilog 2).
5. Prijava prve procjene štete u Registar šteta sadržava:
  - datum donošenja Odluke o proglašenju prirodne nepogode i njezin broj
  - podatke o vrsti prirodne nepogode
  - podatke o trajanju prirodne nepogode
  - podatke o području zahvaćenom prirodnom nepogodom
  - podatke o vrsti, opisu te vrijednosti oštećene imovine
  - podatke o ukupnom iznosu prijavljene štete
  - podatke i informacije o potrebi žurnog djelovanja i dodjeli pomoći za sanaciju i djelomično uklanjanje posljedica prirodne nepogode te ostale podatke o prijavi štete sukladno Zakonu o ublažavanju i uklanjanju posljedica prirodnih nepogoda.

### 3.3.3. Konačna procjena štete

1. Konačna procjena šteta predstavlja procijenjenu vrijednost štete na imovini oštećenika izraženu u novčanoj vrijednosti. Temelj predstavlja prijava i procjena štete.

2. Konačnu procjenu štete utvrđuje općinsko povjerenstvo na temelju izvršenog uvida u nastalu štetu na temelju prijave oštećenika.
3. Tijekom procjene i utvrđivanja konačne procjene štete od prirodnih nepogoda posebno se utvrđuju:
  - stradanja stanovništva
  - opseg štete na imovini
  - opseg štete koja je nastala zbog prekida proizvodnje, prekida rada ili poremećaja u neproizvodnim djelatnostima ili umanjenog prinosa u poljoprivredi, šumarstvu ili ribarstvu
  - iznos troškova za ublažavanje i djelomično uklanjanje izravnih posljedica prirodnih nepogoda
  - opseg osiguranja imovine i života kod osiguravatelja
  - vlastite mogućnosti oštećenika glede uklanjanja posljedica štete.
4. Općinsko podnosi prijavu konačne procjene štete Županijskom povjerenstvu u roku od 50 dana od dana donošenja Odluke o proglašenju prirodne nepogode putem Registra štete i to za svakog pojedinog oštećenika.
5. Županijsko povjerenstvo podnosi prijavljene konačne štete Državnom povjerenstvu i nadležnim ministarstvima u roku od 60 dana od dana donošenja Odluke o proglašenju prirodne nepogode.
6. Prijava konačne procjene štete sadržava:
  - odluku o proglašenju prirodne nepogode s obrazloženjem,
  - podatke o dokumentaciji vlasništva imovine i njihovoj vrsti,
  - podatke o vremenu i području nastanka prirodne nepogode,
  - podatke o uzroku i opsegu štete,
  - podatke o posljedicama prirodne nepogode za javni i gospodarski život JLP(R)S,
  - ostale statističke i vrijednosne podatke.

#### *3.3.4. Potvrda konačne procjene, određivanje kriterija i načina dodjele sredstava pomoći*

1. Potvrdu konačne procjene štete obavljaju nadležna ministarstva. Potvrda predstavlja realnu procjenu vrijednosti imovine na koje je nastala šteta i procijenjenu vrijednost štete na toj imovini.
2. Nakon potvrde, ministarstva dostavljaju prijedlog o načinu dodjele pomoći za djelomičnu sanaciju šteta nastalih Državnom povjerenstvu.

3. Državno povjerenstvo utvrđuje iznos pomoći. Iznos pomoći utvrđuje se na način da se odredi postotak isplate novčanih sredstava u odnosu na iznos konačne potvrde štete na imovini oštećenika.
4. Nakon utvrđivanja iznosa, Državno povjerenstvo podnosi Vladi Republike Hrvatske prijedlog za dodjelu pomoći.
5. Vlada Republike Hrvatske donosi odluku o dodjeli pomoći.

### 3.4. Žurna pomoć

Žurna pomoć je pomoć koja se dodjeljuje u slučajevima u kojima su posljedice na imovini stanovništva, pravnih osoba i javnoj infrastrukturi uzrokovane prirodnom nepogodom i/ili katastrofom takve da prijete ugrozom zdravlja i života stanovništva na područjima zahvaćenim prirodnom nepogodom.

Žurna pomoć:

- dodjeljuje se iz državnog proračuna ili proračuna JLP(R)S
- dodjeljuje se kao predujam i ne isključuje dodjelu pomoći
- uračunava se u iznos pomoći za djelomičnu sanaciju posljedica prirodnih nepogoda.

Ako je iznos predujma veći od iznosa pomoći utvrđenog za konačne potvrđene štete u Registru šteta, jedinica lokalne samouprave dužna je osigurati povrat viška dodijeljenih sredstava u državni proračun Republike Hrvatske ili proračun JLP(R)S.

Žurna pomoć dodjeljuje se u svrhu djelomične sanacije štete od prirodnih nepogoda u tekućoj kalendarskoj godini:

1. jedinicama lokalne i područne (regionalne) samouprave za pokriće:
  - troškova sanacije šteta na javnoj infrastrukturi,
  - troškova nabave opreme za saniranje posljedica prirodne nepogode,
  - za pokriće drugih troškova koji su usmjereni saniranju šteta od prirodne nepogode za koje ne postoje dostatni financijski izvori usmjereni na sprječavanje daljnjih šteta koje mogu ugroziti gospodarsko funkcioniranje i štetno djelovati na život i zdravlje stanovništva te onečišćenje prirodnog okoliša.
  
2. oštećenicima fizičkim osobama koje nisu poduzetnici<sup>5</sup>a koje su pretrpjele štete na imovini, posebice ugroženim skupinama, starijima i bolesnima i ostalima kojima prijete ugroza zdravlja i života na području zahvaćenom prirodnom nepogodom.

---

<sup>5</sup> Poduzetnik je u smislu Zakona o ublažavanju i uklanjanju posljedica prirodnih nepogoda je svaka pravna ili fizička osoba koja, obavljajući gospodarsku djelatnost, sudjeluje u prometu robe i usluga bez obzira na to stječe li profit ili ne stječe.

#### *3.4.1. Žurna pomoć Vlade Republike Hrvatske*

Vlada Republike Hrvatske o dodjeli žurne pomoći donosi odluku.

Vlada Republike Hrvatske odluku može donijeti i na temelju prijedloga Državnog povjerenstva i/ili jedinica lokalne i područne (regionalne) samouprave.

Vlada Republike Hrvatske u odluci određuje:

- vrijednost novčanih sredstava žurne pomoći
- kriterije, način raspodjele i namjene korištenja žurne pomoći
- ministarstva nadležna za provedbu isplate žurne pomoći
- jedinice lokalne i područne (regionalne) samouprave kojima se dodjeljuje žurna pomoć
- druge uvjete i postupanja u raspodjeli žurne pomoći.

Izvešća o utrošku dodijeljenih sredstava žurne pomoći nadležna ministarstva, županija i grad dužni su dostaviti Vladi Republike Hrvatske u roku navedenom u odluci.

#### *3.4.2. Žurna pomoć jedinice lokalne i područne (regionalne) samouprave*

Jedinica lokalne i područne (regionalne) samouprave može isplatiti žurnu pomoć iz raspoloživih sredstava svog proračuna.

Prijedlog dodjele žurne pomoći upućuje općinski načelnik/župan predstavničkom tijelu jedinica lokalne i područne (regionalne) samouprave.

Predstavničko tijelo jedinica lokalne i područne (regionalne) samouprave donose odluku o kojoj se određuje:

- vrijednost novčanih sredstava žurne pomoći
- kriteriji, način raspodjele i namjena korištenja žurne pomoći te
- drugi uvjeti i postupanja u raspodjeli žurne pomoći.

### **3.5. Mjere Operativnih snaga civilne zaštite**

Mjere koje operativne snage civilne zaštite poduzimaju u slučaju nastanka prirodne nepogode određena su posebnim dokumentima koji pripadaju planskim dokumentima civilne zaštite.

#### **4. PROCJENA OSIGURANJA OPREME I DRUGIH SREDSTAVA ZA ZAŠTITU I SPRJEČAVANJE STRADANJA IMOVINE, GOSPODARSKIH FUNKCIJA I STRADANJA STANOVNIŠTVA**

Pod opremom i sredstvima prvenstveno se podrazumijeva sve što je potrebno nositeljima mjera koji su odgovorni za provedbu Zakona o sustavu civilne zaštite kako bi učinkovito obavljali svoje zadaće i povećali svoju spremnost za sprječavanje stradanja imovine, gospodarskih funkcija i stradanja stanovništva.

Općina je donijela usklađenje Procjene rizika od velikih nesreća kojom je napravljena analiza sustava civilne zaštite. Procjenom rizika od velikih nesreća utvrđeno je što je potrebno kako bi se sastavnice sustava koje se odnose na prevenciju i reagiranje unaprijedile:

- sazivati Stožer CZ i onda kada povod nije nekakav štetni događaj u cilju upoznavanja članova o utvrđenim prijetnjama i mjerama odgovora na iste, štetama izazvanim u proteklom periodu te mjerama kako su se one mogle spriječiti ili bar ublažiti,
- predstavničko tijelo upoznati o prioritetnim prijetnjama, području ugrožavanja, posljedicama, načinu preventivne zaštite, potrebnim troškovima za podizanje svijesti ugroženog stanovništva, provedbi obrane od prijetnji, te operativnih mjera ublažavanja posljedica i sanacije stanja ugroženog područja,
- u ugroženim naseljima organizirane javne tribine o prijetnjama, mogućim posljedicama neželjenog događaja, te načinu samozaštite ugroženog stanovništva,
- jednom godišnje ili najmanje jedanput u dvije godine organizirati vježbe sklanjanja, evakuacije i spašavanja stanovništva iz ugroženih područja,
- planirati financijska sredstva za provedbu mjera reagiranja u slučaju prijetnje velikom nesrećom i sredstva za povrat u funkciju ugroženog područja.
- izvršiti analizu potreba vlastitih operativnih snaga za satelitskim mobilnim telefonima i mobilnim radio uređajima i planirati financijska sredstva za njihovu nabavu,
- obzirom da Općina nema vlastita prijevozna sredstva, kojima bi osigurala mobilnost vlastitih operativnih snaga niti bi bilo racionalno da ih ima, potrebno je u planskim dokumentima točno definirati potrebe i ista osigurati izuzimanjem od građana Općine.

## **5. DRUGE MJERE KOJE UKLJUČUJU SURADNJU S NADLEŽNIM TIJELIMA, ZNANSTVENIM USTANOVAMA I STRUČNJACIMA ZA PODRUČJE PRIRODNIH NEPOGODA**

Prirodne nepogode postaju sve složenije i vrlo često obuhvaćaju više JLP(R)S, ponekad i područje više država.

Stoga, stručnost i kvaliteta u odgovoru na krize je bitna, a posebno suradnja sa nadležnim tijelima, znanstvenim ustanovama i stručnjacima je imperativ za sve jedinice lokalne i područne (regionalne) samouprave.

Stoga, u daljnjem tekstu biti će pružan pregled sustava suradnje koji može poslužiti kao platforma za razvoj adekvatnog odgovora na prirodne nepogode na razini JLP(R)S.

### **5.1. Suradnja sa nadležnim tijelima na razini Europske unije**

Općina Velika Kopanica ima mogućnost iznositi svoje stavove o potrebama lokalnih i regionalnih zajednica na razini Europske unije putem svojih predstavnika u Europskom odboru regija.

U odnosu na prirodne nepogode Europski odbor pružio je niz bitnih mišljenja od kojih se ističe mišljenje na:

- Akcijski plan za Okvir iz Sendaija za smanjenje rizika od katastrofa 2015. -2030.
- Preispitivanje Mehanizma Unije za civilnu zaštitu
- Rezolucija Europskog odbora regija – Regionalna hitna potpora za obnovu (RESTORE) i mjere u okviru Europskog poljoprivrednog fonda za ruralni razvoj (EPFRR) usmjerene na pružanje pomoći državama članicama pogođenima elementarnim nepogodama

#### *AKCIJSKI PLAN ZA OKVIR IZ SENDAIJA ZA SMANJENJE RIZIKA OD KATASTROFA 2015.-2030.*

Na Trećoj svjetskoj konferenciji UN-a u Sendaiju, Japan usvojen je Okvir za smanjenje rizika od katastrofa.

Sendai okvir za smanjenje rizika od katastrofa (2015.–2030.) bitan je zato što predstavlja globalno dogovorenu strategiju za smanjenje rizika od katastrofa, uključujući prirodne nepogode i one uzrokovane ljudskim djelovanjem.

Umjesto da se katastrofe rješavaju tek kad se dogode, Sendai okvir stavlja nagli naglasak na prevenciju i smanjenje rizika:

- planiranjem korištenja prostora,
- jačanjem infrastrukture,
- podizanjem svijesti i obrazovanjem zajednica,
- ranim upozoravanjem.

Sendai okvir prepoznaje da se 80–90 % odgovora na katastrofe odvija na lokalnoj razini, stoga:

- jača ulogu lokalnih i regionalnih vlasti
- potiče participativno upravljanje rizicima – uključivanje zajednica, privatnog sektora i civilnog društva.

Europska komisija je temeljem navedenog dokumenta i ostalih međunarodnih dokumenata razvila svoj radni dokument: Akcijski plan za Okvir iz Sendaija za smanjenje rizika od katastrofa 2015. – 2030. Svrha Akcijskog plana je implementacija i nadogradnja Sendai okvira, radi daljnjeg unapređenja i promicanja upravljanja rizikom od katastrofa i njegove integracije u politike EU.

Na Akcijski plan svoje stručno mišljenje pružio je i Europski odbor regija koji je između ostalog istaknuo na čemu se treba zasnivati budući pristup smanjenju rizika od katastrofa:

- lokalne i regionalne vlasti prve odgovaraju na krizne situacije osiguravanjem osnovnih usluga i nadzora te upravljanjem katastrofama kada do njih dođe; odgovorne su za prevenciju i za organizaciju hitnih mjera intervencije i operacija spašavanja, te najvažnije, raspolažu iscrpnim znanjem o lokalnom području i zajednici
- odgovornost za civilnu zaštitu često se prenosi na lokalnu i regionalnu razinu vlasti, a da ona pritom ne raspolaže dostatnim sredstvima za zadovoljavanje potreba. Lokalnim su vlastima potrebni odgovarajući resursi i ovlasti za donošenje odluka
- potrebno je dodijeliti odgovarajuća financijskih sredstava za smanjenje rizika od katastrofa na lokalnoj i nacionalnoj razini.

#### *PREISPITIVANJE MEHANIZMA UNIJE CIVILNE ZAŠTITE*

Rekordni broj šumskih požara 2017. godine na području Europske unije koji je usmrtio 127 osoba i zbog kojeg je izgorjelo više od 2,1 milijun hektara zemlje, sa procijenjenom štetom od cca. 10 milijardi eura, tražio je jačanje suradnje država Europske unije i jačanje Mehanizma unije civilne zaštite.

Europski odbor regija je u svojem mišljenju između ostalog istaknuo:

- djelovanje lokalnih zajednica najbrži je i najučinkovitiji način ograničavanja štete koju prouzrokuju katastrofe
- lokalne i regionalne vlasti treba uključiti u pregled planiranih ulaganja u sve relevantne programe i u raspravu o mogućim promjenama
- jedan od načina za osiguranje učinkovitijeg odgovora na katastrofe, koji bi bio u skladu s načelom supsidijarnosti, bilo bi usmjeravanje na potporu i pomaganje jačanja sposobnosti lokalnih zajednica za odgovor na katastrofe.

*Rezolucija Europskog odbora regija – Regionalna hitna potpora za obnovu (RESTORE) i mjere u okviru Europskog poljoprivrednog fonda za ruralni razvoj (EPFRR) usmjerene na pružanje pomoći državama članicama pogođenima elementarnim nepogodama*

Europski odbor regija je u svojem mišljenju između ostalog istaknuo:

- da su prirodne katastrofe sve češće i sve ozbiljnije i da se to mora uzeti u obzir pri osmišljavanju i provedbi svih ulaganja koja se podupiru iz fondova EU-a; stoga ujedno poziva zakonodavce da u relevantni zakonodavni okvir u potpunosti uključe načelo „bolje ponovne izgradnje”;
- da bi se u okviru buduće kohezijske politike nakon 2027. trebalo dodijeliti više sredstava za jačanje pripravnosti i otpornosti regija i općina kako bi se one mogle održivo prilagoditi klimatskim promjenama i njihovim posljedicama; podsjeća da troškovi nedjelovanja uvelike nadmašuju potrebna ulaganja;
- ponovio stajalište da bi budući višegodišnji financijski okvir trebao biti osmišljen tako da osigura fleksibilnost i agilnost u okviru svih stupova i načina upravljanja u slučaju da se pojave novi prioriteti i prirodne katastrofe, među ostalim osiguravanjem da se u strukturu VFO-a od samog početka uključi veći krizni fond i paket opće pričuve za fleksibilnost;
- poziva Europsku komisiju da uspostavi platformu za učenje namijenjenu pogođenim regijama kako bi se omogućile i poticale razmjene u vezi s tim procesima obnove, kao i učenje iz njih.

Kroz ove, kao i ostala svoja mišljenja Europski odbor regija kontinuirano traži da se prepozna značaj lokalnih zajednica u odgovoru na krize. Mišljenje Europskog odbora regija bitno utječu na kreiranje odgovora tijela Europske unije u području prirodnih nepogoda.

## **5.2. Suradnja sa nadležnim tijelima na nacionalnoj razini**

Na razini Republike Hrvatske doneseni su ključni dokument koji imaju za cilj pojačati odgovor na prirodne nepogode i smanjiti utjecaj klimatskih promjena:

- Strategija prilagodbe klimatskim promjenama za razdoblje do 2040. s pogledom na 2070. godinu

Strategijom je određeno 85 mjera prilagodbe kao i ključni dionici. U odnosu na JLP(R)S bitno je istaknuti:

- Strategija ima nacionalni karakter, ali veliki dio mjera uključuje JLP(R)S kao ključne sudionike cijelog procesa koji će biti baza u provedbi niza mjera i surađivati sa raznim tijelima više hijerarhijske razine.
- Strategija prilagodbe provodit se putem akcijskih planova čije mjere i aktivnosti moraju biti komplementarni sa ciljevima iz Europskog zelenog plana. Od ključnog značaja za uspješno provođenja mjera iz akcijskih planova je jačanje stručnih i provedbenih kapaciteta JLP(R)S.
- Provedbom Strategije između ostalog smanjit će se ranjivost sustava na prirodne nepogode i smanjiti negativni financijski učinci.

- Strategija upravljanja rizicima od katastrofa do 2030. godine

Strategija upravljanja rizicima od katastrofa do 2030. godine ima sljedeće strateške ciljeve:

- smanjenje rizika od katastrofa — postizanje otpornije Hrvatske kroz proaktivne mjere prevencije
- povećanje spremnosti za upravljanje katastrofama — jačanje kapaciteta i efikasnosti u reakciji te oporavku od katastrofa.

Dokument traži da osim na nacionalnoj razini ciljevi se implementiraju u buduće planove upravljanja rizicima i planove razvoja na lokalnim i regionalnim razinama.

- Zakon o klimatskim promjenama i zaštiti ozonskog omotača (NN 67/25)

Propis se donio zbog postizanja klimatskih ciljeva na koje se Republika Hrvatska obvezala, ali između ostalog i zbog:

- usklađivanja s pravnom stečevinom Europske unije na području klimatskih promjena, ublažavanja klimatskih promjena, prilagodbe klimatskim promjenama i zaštite ozonskog sloja, a proces će se nastaviti donošenjem provedbenih propisa i planskih dokumenata
- unaprjeđenja institucionalnih uvjeta za donošenje strateških dokumenata u području zaštite klime i ozonskog sloja
- uspostava sustava odgovornosti za postizanje klimatskih ciljeva.

Propis jasno prepoznaje i propisuje ulogu JLPRS — ne samo formalno, već kroz konkretne zadaće u planiranju, provedbi, financiranju i izvještavanju. JLPRS su kao subjekti ključni dionici u nacionalnoj klimatskoj politici i zaštiti ozonskog sloja.

### **5.3. Suradnja sa znanstvenim ustanovama**

Najveći oslonac za razvoj odgovora na prirodne nepogode predstavljaju hrvatska sveučilišta, prvenstveno Sveučilište u Slavonskom Brodu. Znanstvena zajednica predstavlja značajnu bazu za razvoj raznih projekata unutar studijskih programa od čega će koristiti imati i lokalna zajednica kroz razvoj novih ideja i saznanja.

### **5.4. Suradnja sa stručnjacima za prirodne nepogode**

Suradnja sa stručnjacima zasniva se na osiguranju potrebnih znanja o prirodnim nepogodama, prevenciji, organizaciji i aktivnosti sustava u slučaju prirodne nepogode.

Stručnjaci svojim stručnim znanjem mogu pružiti podršku prilikom izrada potrebne dokumentacije, provođenja edukacija i vježbi, te provođenju projekata.

#### *Edukacija građana*

Strategija upravljanja rizicima od katastrofa do 2030. godine poseban naglasak stavlja na jačanje svijesti građana i edukaciju. Poseban fokus pri planiranju edukacija treba staviti na ranjive skupine kao što su djeca, osobe sa invaliditetom, ali i starije osobe.

Posebno je bitno naglasiti kako ne postoji obrazovanje o klimatskim promjenama u osnovnim i srednjim školama, a radi se o generacijama koje će izravno biti pogođene promjenama koje će uključivati povećanje ekstremnih vremenskih prilika kao što su poplave, suša, olujno nevrijeme, tuča pa nadalje. Također ne postoji sustavno obrazovanje o ponašanju u slučaju prirodnih nepogoda, pogotovo u potresima.

## **6. POPIS MJERA ZA DJELOVANJE U PODRUČJU PRIRODNIH NEPOGODA**

Kroz analizu postojećeg stanja i utjecaja klimatskih promjena uočena je potreba za razvojem odgovora koji će uključiti niz sudionika i provesti se kroz više aktivnosti. U nastavku će se prikazati mjere i aktivnosti koje se redovito provode i koje će se provesti, a koje se odnose na razvoj sustava odgovora na prirodne nepogode, te će se pružiti okvirni rokovi za provedbu pojedine aktivnosti.

Ostvarenje aktivnosti u 2026. godini ovisiti će o mogućnostima izvora financiranja, raspoloživim ljudskim resursima i drugim faktorima koji se ne mogu u cijelosti unaprijed definirati.

## **6.1. MJERE – KLIMATSKE PROMJENE**

Dva su osnovna cilja kod klimatskih promjena:

- smanjiti uzroke klimatskih promjena, odnosno spriječiti daljnje promjene
- smanjiti posljedice klimatskih promjena, odnosno ublažiti negativne učinke (prilagodba).

Duži niz godina kroz niz međunarodnih akata i politika veći naglasak se stavljao na smanjenje uzroka klimatskih promjena. Međutim, Pariškim sporazumom iz 2014. godine jednak naglasak se stavio i na prilagodbu klimatskim promjenama.

Naime, prema izvješću Međuvladinog panela o klimatskim promjenama iz 2014. godine<sup>6</sup> većina aspekata klimatskih promjena trajat će stoljećima čak i ako se danas zaustave emisije CO<sub>2</sub><sup>7</sup>.

Jedan od prioriteta Europske Unije je ostvarenje održive, klimatski neutralne i zelene Europe. Komunikacija Komisije Europskom parlamentu, Europskom vijeću, Vijeću, Europskom gospodarskom i socijalnom odboru i Odboru regija: Europski zeleni plan (COM(2019) 640 final) od 11.12.2019. godine razvija ambiciozan smjer zelene i održive Europe te ističe iznimnu važnost intenzivnijeg djelovanja u pogledu otpornosti na klimatske promjene, izgradnje te otpornosti, prevencije klimatskih promjena i pripravnosti na njih.

Iz navedenog razloga Republika Hrvatska donijela je Strategiju prilagodbe klimatskim promjena, a u travnju 2025. stupio je i na snagu novi Zakon o klimatskim promjenama i zaštiti ozonskog omotača.

---

<sup>6</sup> IPCC, 2014: Climate Change 2014: Synthesis Report. Contribution of Working Groups I, II and III to the Fifth Assessment Report of the Intergovernmental Panel on Climate Change [Core Writing Team, R.K. Pachauri and L.A. Meyer (eds.)]. IPCC, Geneva, Switzerland, 151 pp.

<sup>7</sup> CO<sub>2</sub> emitira se u najvećim količinama i ostaje najduže u atmosferi (do 1000 godina).

Tablica 4: Mjere

AKTIVNOST	OPIS AKTIVNOSTI
<p>Program ublažavanja klimatskih promjena, prilagodbe klimatskim promjenama i zaštite ozonskog sloja</p>	<p>Brodsko-posavska županija donijela je Program zaštite zraka, ozonskog sloja, ublažavanja klimatskih promjena i prilagodbe klimatskim promjenama u Brodsko-posavskoj županiji za razdoblje 2016.-2020. godine</p> <p>Program ublažavanja klimatskih promjena, prilagodbe klimatskim promjenama i zaštite ozonskog sloja određuje ciljeve i prioritete za provedbu mjera ublažavanja klimatskih promjena, prilagodbe klimatskim promjenama i zaštite ozonskog sloja u skladu s područnim odnosno lokalnim posebnostima i obilježjima područja te opisuje institucionalni okvir i mehanizam koordinacije kako bi se osigurala učinkovita provedba mjera.</p>
<p>Mjere plave i zelene infrastrukture</p>	<p>Uloga Općine je provesti mjere prilagodbe klimatskih promjena i mjere smanjenja emisija stakleničkih plinova u skladu sa Programom.</p> <p>Strateški dokument Komunikacija Komisije Europskom parlamentu, Vijeću, Europskom gospodarskom i socijalnom odboru i Odboru regija: Zelena infrastruktura (ZI) – Unapređenje Europskog prirodnog kapitala (COM(2013) 249 final) od 6.5.2013. godine, definira zelenu infrastrukturu kao „strateški planiranu mrežu prirodnih i poluprirodnih površina koja je, s drugim elementima okoliša, projektirana i upravljana da uspostavi široki raspon usluga ekosustava. Ona obuhvaća krajobrazne i ozelenjene prostore (ili plave ukoliko se odnosi na vodene ekosustave) i ostale fizičke elemente u kopnenim (uključujući obalne) i morskim područjima. Na kopnu je zelena infrastruktura prisutna u ruralnom i urbanom okruženju.“</p> <p>U Strategiji prostornog razvoja Republike Hrvatske (SPRRH), temeljnom državnom dokumentu za usmjeravanje razvoja u prostoru, otpornost na klimatske promjene je jedan od prioriteta prostornog razvoja, koji se, između ostalog, ostvaruje jačanjem prirodnog kapitala i planiranjem razvoja zelene</p>

infrastrukture. SPRRH navodi da je „potrebno promišljati i postupcima planiranja uspostavljati nove te čuvati postojeće sustave urbane zelene infrastrukture – mreže zelenih površina u kojima i s pomoću kojih se doprinosi očuvanju, poboljšanju i obnavljanju prirode, prirodnih funkcija i procesa u gradovima.“<sup>8</sup>

Mjere plave i zelene infrastrukture imaju poseban značaj u dugoročnom odgovoru na toplinske udare, a uključuju:

- sadnju drvoreda uz prometnice i na javnim površinama kao što su ulice, trgovi, parkirališta, školska dvorišta, dječja igrališta (povećanje zasjenjenosti, smanjenje refleksije i temperature asfalta, poboljšava kvalitetu zraka, smanjuje CO<sub>2</sub>)
- uređenje i širenje parkova i urbanih zelenih oaza u gusto izgrađenim područjima. Na taj način stvaraju se mjesta za odmor i društvene aktivnosti što je posebno bitno za starije građane koji su zbog toplinskih udara vrlo često u stanovima veći dio dana. Takve točke se jako bitne u blizini zdravstvenih ustanova i javnih ustanova gdje građani se zadržavaju.
- razmotriti sa strukom zelene krovove i zelene zidove u svrhu smanjenja temperature zgrada i okolnog zraka na zgradama, vrtićima, školama, sportskim dvoranama.
- postavljanje javnih slavina, fontana, raspršivača vode i pojilišta za životinje.

---

<sup>8</sup> Izvor: PROGRAM RAZVOJA ZELENE INFRASTRUKTURE U URBANIM PODRUČJIMA ZA RAZDOBLJE OD 2021. DO 2030. GODINE

## 6.2. DODATNE MJERE – POJEDINA PRIRODNA NEPOGODA

Mjere za prirodne nepogoda obrađuju se kroz niz stručnih dokumenata koja obrađuju posebna područja kao što su Planovi obrane od poplave, Plan zaštite od požara ili Plan djelovanje civilne zaštite.

Stoga će se u nastavku pružiti pregled dodatnih ciljanih mjera i aktivnosti koje Općina Velika Kopanica provodi i koje će provest.

Tablica 5: Mjere

PRIRODNA NEPOGODA	OPIS AKTIVNOSTI
Potres	<p>Planiranje mjera zaštite i spašavanja u dokumentima prostornog uređenja u skladu sa Pravilnikom o mjerama zaštite od elementarnih nepogoda i ratnih opasnosti u prostornom planiranju i uređivanju prostora („Narodne novine“ broj 29/83, 36/85 i 42/86).</p> <p>U skladu sa mogućnostima proračuna sudjelovanje na natječajima energetske obnove zgrada u javnom sektoru kojima se podupire sveobuhvatna obnova što uključuje mjere za unaprjeđenje ispunjavanja temeljnog zahtjeva mehaničke otpornosti i stabilnosti zgrade, posebice radi povećanja potresne otpornosti zgrade.</p> <p>Podizanje svijesti stanovništva o potrebama provjere svojih građevina (stručna analiza građevine kako bi se procijenila njezina otpornost na djelovanje potresa i odredila možebitna građevinska poboljšanja konstrukcije, te po potrebi i provedba građevinskih poboljšanja konstrukcije).</p>
Poplave	<p>Kako bi se smanjile posljedice urbanih poplava redovito će se provoditi mjere propisane čl. 140 Zakona o vodama koja se odnose na oborinsku odvodnju.</p> <p>Građevine oborinske odvodnje iz stambenih zgrada, poslovnih i drugih prostora grade i održavaju njihovi vlasnici.</p> <p>Građevine oborinske odvodnje s javnih površina i iz prethodno navedenih građevina koje se na njih imaju priključiti, u građevinskim područjima, grade i održavaju jedinice lokalne</p>

samouprave iz svog proračuna (građevine urbane oborinske odvodnje).

Na vodotoke i sušna korita koji prolaze kroz građevinska područja Općine natkriveni su i služe ujedno i namjenama oborinske odvodnje primjenjuje se pravila iz prethodnog stavka.

(Kanale oborinske odvodnje s prometnica, koji su izgrađeni na cestovnom zemljištu ili željezničkom zemljištu, luka i lučkih područja, zračnih luka i zrakoplovne infrastrukture, održavaju osobe koje su posebnim propisima određene za gospodarenje prometnicom).

Olujni i orkanski  
vjetar, tuča

DHMZ 2018. godine izradio na zahtjev Ministarstva poljoprivrede Analizu sustava obrane od tuče - Izvješće i mišljenje o opravdanosti daljnjeg rada sustava obrane od tuče u Republici Hrvatskoj.

Analiza je pokazala kako ne postoji niti jedan znanstveno utemeljen dokaz da je aktualna operativna obrana od tuče kakva se provodi u Hrvatskoj po sadašnjoj tehnologiji učinkovita i gospodarski isplativa te da ostvaruje uštede.

Također je upozoreno na problematičnost obrane od tuče s obzirom na očuvanje i zaštitu okoliša.

Tijekom zasijavanja bez ekološke kontrole ispušta se kemijski reagens srebrov jodid u slobodnu atmosferu pri tlu, kada se radi o zasijavanju generatorima odnosno po visini kada se radi o zasijavanju raketama.

S obzirom da se sustav obrane od tuče financira iz sredstava Državnog proračuna i proračuna jedinica područne (regionalne) samouprave, DHMZ predlaže da je efikasnije i isplativije ta sredstva usmjeriti u sufinanciranje postavljanja zaštitnih mreža, jačanje sustava osiguranja u slučaju nastalih šteta od vremenskih nepogoda, posebice u svijetu očekivanih

	<p>klimatskih promjena. Navedene metode već su dale pozitivne učinke u zemljama koje ih primjenjuju.<sup>9</sup></p>
Mraz	<p>Sufinanciranje zaštite od mraza kroz europske fondove u skladu sa mogućnostima proračuna.</p>
Suša	<p>Pametno upravljanje oborinskim vodama (retencije, zadržavanje kišnice – kišni vrtovi, zelene površine koje propuštaju vodu, propusne podloge)</p> <p>Detekcija gubitka u vodovodnoj mreži</p> <p>Ugradnja štedljivih slavina</p> <p>Sadnja autohtonih biljaka koje su otporne na sušu</p>
Izvanredno velika visina snijega	<p>Svake godine Općina donosi Izvedbeni program zimske službe u zimskom razdoblju</p>
Toplinski udari	<p>Na određene zdravstvene poteškoće toplinski valovi iznimno utječu pogoršavajući stanje osoba ( npr. multipla skleroza)- provjeriti sa predstavnicima udruga i predstavnicima zdravstvenih službi što će njihovim članovima olakšati razdoblja toplinskog vala kako bi se isto moglo pravovremeno planirati.</p> <p>Tijekom toplinskih valova raste opterećenje žurnih službi i bitno otežava radne uvjete stoga je potrebno strogo nadzirati radne uvjete i tamo gdje je moguće u suradnji sa predstavnicima zaštite na radu po potrebi zabraniti rad u određeno doba (npr. radnici koji rade na građevinskim projektima za Općinu).</p> <p>Postoji veća mogućnost ozljeda ili smrti kod događaja na otvorenom gdje se okuplja veći broj ljudi ili događaji traju dosta dugo, stoga iste odobravati samo uz strogo propisane preduvjete.</p>

<sup>9</sup> Izvor: [https://meteo.hr/objave\\_najave\\_natjecaji.php?section=onn&param=objave&el=zanimljivosti&daj=zn26062023](https://meteo.hr/objave_najave_natjecaji.php?section=onn&param=objave&el=zanimljivosti&daj=zn26062023)

### 6.3. DODATNE MJERE – SURADNJU S NADLEŽNIM TIJELIMA, ZNANSTVENIM USTANOVAMA I STRUČNJACIMA ZA PODRUČJE PRIRODNIH NEPOGODA

Suradnja sa nadležnim tijelima, znanstvenim ustanova i stručnjacima za područje prirodne nepogode je bitna zbog razmjena znanja, iskustava i razvoja sustava.

Tablica 6: Mjere

TIJELO	OPIS AKTIVNOSTI
EUROPSKI ODBOR REGIJA	Putem predstavnika Republike Hrvatske u Europskom odbora regija prenositi iskustva i potrebe gradova u odnosu na razvoj sustava odgovora na prirodne nepogode i prilagodbe klimatskim promjenama.
NADLEŽNA TIJELA NA NACIONALNOJ RAZINI	<p>Prenositi svoja iskustva i znanja prilikom izrade strateških i planskih dokumenata najviše razine.</p> <p>Prilikom izrade svih strategija, procjena i ostalih planskih dokumenata iste usklađivati sa strateškim ciljevima i posebnim ciljeva dokumenata više razine, te voditi računa o aktivnostima i mjerama koje su usmjerene na razvoj sustava zaštite od prirodnih nepogoda.</p> <p>Strategije, procjene i planovi lokalne razine moraju međusobno biti kompatibilni i moraju biti usklađeni sa dokumentima više razine.</p>
NADLEŽNA TIJELA NA LOKALNOJ RAZINI	<p>Nadležna tijela na lokalnoj razini uključuje žurne službe i sve druge institucije kojima je Općina osnivač, kao i zaposlenike Općine.</p> <p>Prilikom izrade akata koji se odnose na djelovanje u slučaju prirodnih nepogoda posebno tražiti mišljenje i iskustva žurnih i komunalnih službi kako bi se vidjelo s kojim se poteškoćama najčešće susreću.</p> <p>Tražiti procjenu Zavoda za socijalnu skrb o broju građana koji se nalaze u teškoj socio-ekonomskoj situaciji i njihovim potrebama tijekom toplinskih valova.</p>

ZNANSTVENA ZAJEDNICA	U suradnji sa znanstvenom zajednicom poticati projekte koji jačaju razvoj odgovora na prirodne nepogode.
SURADNJA SA STRUČNJACIMA ZA PRIRODNE NEPOGODE	U slučaju prirodne nepogode sva područja koja su u ingerenciji JLP(R)S mogu biti pogođena; od školstva, zdravstva, prometa, pa nadalje. Stoga je bitno uključiti stručnjake za prirodne nepogode prilikom izrada svih strateških, planskih i ostalih dokumenata JLP(R)S kako bi se ugradile i integrirale sve potrebne mjere za pojedino područje.

#### 6.4. DODATNE MJERE – PODIZANJE SVIJESTI GRAĐANA

Kako bi se postavio sustav odgovora na prirodne nepogode u njega moraju biti uključeni i građani. Građani se ne mogu isključivo osloniti na žurne i komunalne službe u slučaju prirodnih nepogoda već trebaju i sami aktivno sudjelovati. Podizanje svijesti građana može se provoditi kroz edukacije i medijske kampanje kojima se potiče građane na određene aktivnosti.

##### 6.4.1. Informativno edukativne aktivnosti za djecu i mlade

Tablica 7: Informativno-edukativne aktivnosti za djecu i mlade

AKTIVNOST <sup>10</sup>	SVRHA
Informativno-edukativne aktivnosti za djecu u slučaju požara, potresa i poplava, olujno nevrijeme i ostalih prirodnih nepogoda.	<p>Svrha je učiti djecu kako se pravilno ponašati ne samo unutar odgojne institucije, već i u svakodnevnom životu u slučaju potresa, ali i prirodnih nepogoda čiji intenzitet će se pojačavati zahvaljujući klimatskim promjenama (npr. poplave, požari, olujno nevrijeme). Usvajanjem znanja ima za svrhu i smanjenje mogućnosti ozljede djece.</p> <p>Edukacije trebaju obuhvatiti studente, djecu u srednjoj i osnovnoj školi, djecu u predškolskim ustanovama.</p> <p>Za studente se u suradnji sa znanstvenim institucijama i stručnjacima mogu organizirati i javne tribine.</p>

<sup>10</sup> Aktivnosti trebaju biti prilagođene dobi npr. radionice, igrokazi, slikovnice, viežbe.

6.4.2. Informativno-edukativne aktivnosti odraslog stanovništva o utjecaju klimatskih promjena i postupanju u slučaju prirodnih nepogode

Tablica 8: Informativno-edukativne aktivnosti za odraslo stanovništvo

AKTIVNOST	SVRHA
<p>Provođenje edukativnih aktivnosti o ponašanju u slučaju prirodnih nepogoda, pogotovo onih koji su posljedica klimatskih promjena.</p>	<p>Odraslo stanovništvo, posebno ono starije dobi, pogođeno je i teško se prilagođava ekstremnim temperaturama, ali i svim drugim prirodnim nepogodama.</p> <p>Edukativne aktivnosti imaju za cilj smanjenja rizika od stradavanja stanovništva, omogućavanja lakšeg funkcioniranja žurnih službi, djelatnika JLP(R)S i operativnih snaga civilne službe.</p> <p>Poticati građane na jaču uključenost – Npr. stariji građani koji sami žive i osobe na čije zdravstveno stanje utječe toplina veći dio dana provode u stanovima kroz duža vremenska razdoblja – poticati uključenost, provjeru građana, susjeda, uključenje u aktivnosti.</p> <p>Tijekom toplinskih valova bilo je incidenti i smrtnih slučajeva kada se djeca ostavljaju u vozilima – tijekom navedenog razdoblja poticati kroz medije upozorenje na isto.</p>
<p>Informativne aktivnosti vezano za osiguranje štete od prirodnih nepogoda.</p>	<p>Klimatske promjene uzrokuju povećanje prirodnih nepogoda koji utječu na visinu i učestalost šteta. Poticanjem osiguranja imovine smanjuje se iznosi pomoći i omogućava osiguranja sredstava za druge potrebe.</p>
<p>Informativne aktivnosti usmjerene na poslodavce i institucije</p>	<p>Učestalije prirodne nepogode uzrokovane klimatskim promjenama tražit će određenu prilagodbu poslodavaca i institucija u organizaciji rada. Potrebno je razviti svijest i kod odgovornih osoba o istom kroz razne informativne aktivnosti i sugeriranjem organizacije drugačijeg radnog vremena i osiguranja prikladnih uvjeta za zaposlenike.</p>
<p><b>REALIZACIJA</b></p>	<p>Odraslo stanovništvo vrlo rijetko se odaziva javnim tribinama, stoga je bolje edukacije i informiranje provoditi kroz lokalne medije kao što su radio i televizija.</p>

*6.4.3. Podrška osobama s invaliditetom tijekom opasnosti, kriznih situacija i katastrofa*

Nacionalnom razvojnom strategijom Republike Hrvatske do 2030. godine poseban naglasak stavljen je na primjenu Konvencije o pravima osoba sa invaliditetom. Konvencijom je određeno kako Država potpisnica konvencije u skladu sa svojim obvezama proisteklim iz međunarodnog prava, uključujući međunarodno humanitarno pravo i međunarodno pravo koje obuhvaća ljudska prava poduzet će sve potrebne mjere za osiguranje zaštite i sigurnosti osoba s invaliditetom u rizičnim situacijama, uključujući situacije oružanog sukoba, humanitarnih kriza i prirodne katastrofe.

Ured pravobraniteljice za osobe sa invaliditetom je nakon razornog potresa u Zagrebu i Petrinji skrenuo pažnju kako se treba posebno obratiti pažnja na osobe sa invaliditetom. Ured je nadležnim tijelima dostavio Vodič za podršku osobama s invaliditetom tijekom opasnosti, kriznih situacija i katastrofa izdan od strane Zajednice saveza osoba sa invaliditetom Hrvatske.

**Tablica 9: Podrška osobama s invaliditetom tijekom opasnosti, kriznih situacija i katastrofa**

AKTIVNOST	SVRHA
Edukacija povjerenika CZ	Upoznati povjerenike CZ sa osobama sa invaliditetom i njihovim ograničenjima, na prostoru njegovog djelovanja.  Obučiti povjerenike CZ sa načinom postupanja s osobom sa invaliditetom u skladu sa njegovim ograničenjima.
Edukacija osoba sa invaliditetom	Upoznati osobe sa invaliditetom sa načinom postupanja u kriznim situacijama u skladu sa njihovim ograničenjima.

## 6.5. KORIŠTENJE DIGITALNIH TEHNOLOGIJA U SVRHU JAČANJA ODGOVORA NA PRIRODNE NEPOGODE

Sukladno Nacionalnoj razvojnoj strategiji Republike Hrvatske do 2030. godine digitalna tehnologija i digitalizacija sustava za pomoć u odgovoru i upravljanje operativnim snagama civilne zaštite jedan je od instrumenata za unaprjeđenje kvalitete odgovora.

Cilj je modernizacija postojećih i uspostava novih baza podataka o štetama i ranjivostima na negativne utjecaje prijetnji i njihovo sustavno i digitalizirano prikupljanje, kako bi se izradile kvalitetne i vjerodostojne procjene rizike i učinkovito i brzo informiranje građana u izvanrednim situacijama, ali i djelotvornost odgovora na katastrofe i velike nesreće.<sup>11</sup>

U skladu sa svojim tehničkim mogućnostima pojačati korištenje digitalnih tehnologiju za praćenje stanja o zelenoj i plavoj infrastrukturi i podataka kružnog gospodarenja prostorom i zgradama.

Službena web stranica i društvene mreže mogu se koristiti za:

- promociju aktivnosti vezano za preventivne mjere u smanjenju utjecaja klimatskih promjena
- promocija aktivnosti operativnih snaga civilne zaštite i uporaba broja 112
- promocija informativno-edukacijskih aktivnosti djece i odraslih
- nastavak digitalne pristupačnosti prilagodbe web stranice kako i osobe s invaliditetom ne bi imali nikakvih prepreka u interakciji ili pristupu digitalnom sadržaju koji se odnosi na prirodne nepogode
- razmjenu točnih i provjerenih informacija sa građanima u slučaju prirodne nepogode i omogućavanja lakšeg funkcioniranja žurnih službi, djelatnika JLP(R)S i operativnih snaga civilne službe. Kao predložak, mogu se koristiti Upute za stanovništvo (prilog 6)
- upućivanje na izvore sa točnim i provjerenim informacijama
- smanjenja netočnih informacija i lažnih vijesti
- primanja pomoći ili volontiranja.<sup>12</sup>

Ministarstvo unutarnjih poslova, Ravnateljstvo civilne zaštite izdalo je niz uputa i brošura za građane koje imaju za cilj bolju edukaciju o preventivnim mjerama u odnosu na potrebe, požare, sušu i druge izvanredne događaje.

Dijeljenjem navedenih brošura i letaka putem službene web stranice i društvene mreže postići bolju informiranost građana o preventivnim mjerama koje mogu poduzeti.<sup>5</sup>

<sup>11</sup> Izvor: Nacionalna razvojna strategija Republike Hrvatske do 2030. godine

<sup>12</sup> Primjer : <https://petrinja.hr/>, <https://civilna-zastita.gov.hr/upute-za-gradjane/82>

<sup>59</sup> Materijali Ministarstva unutarnjih poslova, Ravnateljstva civilne zaštite namijenjena prevenciji: <https://civilna-zastita.gov.hr/upute-za-gradjane/82>

## **7. IZVORI FINANCIRANJA**

Sredstva pomoći za ublažavanje i djelomično uklanjanje posljedica prirodnih nepogoda iz ovoga članka odnose se na novčana sredstva ili ostala materijalna sredstva, kao što je oprema za zaštitu imovine fizičkih i/ili pravnih osoba, javne infrastrukture te zdravlja i života stanovništva, koja su potrebna za djelomičnu sanaciju štete nastale od prirodne nepogode.

### **7.1. Namjena sredstava**

Sredstva pomoći za ublažavanje i djelomično uklanjanje posljedica prirodnih nepogoda strogo su namjenska sredstva te se raspoređuju prema postotku oštećenja vrijednosti potvrđene konačne procjene štete.

Sredstva pomoći su nepovratna i namjenska te se ne mogu upotrijebiti kao kreditna sredstva niti zadržati kao prihod proračuna jedinice lokalne i područne (regionalne) samouprave.

Općinski načelnik te krajnji korisnici odgovorni su za namjensko korištenje sredstava pomoći za ublažavanje i djelomično uklanjanje posljedica prirodnih nepogoda.

Sredstva pomoći za ublažavanje i djelomično uklanjanje posljedica prirodnih nepogoda ne dodjeljuju se za:

- štete na imovini koja je osigurana
- štete na imovini koje su izazvane namjerno, iz krajnjeg nemara ili nisu bile poduzete propisane mjere zaštite od strane korisnika ili vlasnika imovine
- neizravne štete
- štete nastale na nezakonito izgrađenim zgradama javne namjene, gospodarskim zgradama i stambenim zgradama za koje nije doneseno rješenje o izvedenom stanju prema posebnim propisima, osim kada je, prije nastanka prirodne nepogode, pokrenut postupak donošenja rješenja o izvedenom stanju, u kojem slučaju će sredstva pomoći biti dodijeljena

tek kada oštećenik dostavi pravomoćno rješenje nadležnog tijela. Iznimno, sredstva pomoći za ublažavanje i djelomično uklanjanje posljedica prirodnih nepogoda mogu se dodijeliti i za štete na nezakonito izgrađenim stambenim zgradama korisnicima socijalne skrbi s priznatim pravom u sustavu socijalne skrbi određenim propisima kojima se uređuje područje socijalne skrbi i drugim pripadajućim aktima nadležnih tijela državne uprave.

- štete nastale na građevini ili području koje je, u skladu s propisima kojima se uređuje zaštita kulturnog dobra, aktom proglašeno kulturnim dobrom ili je u vrijeme nastanka prirodne nepogode u postupku proglašavanja kulturnim dobrom
- štete koje nisu na propisani način i u zadanom roku unesene u Registar šteta prema odredbama propisa
- štete u slučaju osigurljivih rizika na imovini koja nije osigurana ako je vrijednost oštećene imovine manja od 60 % vrijednosti imovine. Iznimno, Iznimno, oštećenima se mogu dodijeliti sredstva pomoći za ublažavanje i djelomično uklanjanje posljedica prirodnih nepogoda u slučajevima otežanih gospodarskih uvjeta, socijalnih, zdravstvenih ili drugih razloga koji ugrožavaju život stanovništva na području zahvaćenom prirodnom nepogodom.

## **7.2. Izvori sredstava pomoći za ublažavanje i djelomično uklanjanje posljedica prirodnih nepogoda**

Novčana sredstva i druge vrste pomoći za djelomičnu sanaciju šteta od prirodnih nepogoda na imovini oštećenika osiguravaju se iz:

1. državnog proračuna s proračunskog razdjela ministarstva nadležnog za financije
2. fondova Europske unije
3. donacija.

Općina kroz godišnji i srednjoročni plan razvoja sustava civilne zaštite i financijske planske dokumenti koji omogućavanju razvoj sustava izrađuju podlogu za osiguranje

opreme i drugih sredstava koja su potrebna operativnim tijelima za zaštitu i sprječavanje stradanja imovine, gospodarskih funkcija i stradanja stanovništva.

### **7.3. Izvori sredstava za žurnu pomoć**

Žurna pomoć dodjeljuje se u svrhu djelomične sanacije štete od prirodnih nepogoda u tekućoj godini. Žurna pomoć dodjeljuje se iz:

1. državnog proračuna
2. proračuna jedinice lokalne i područne (regionalne) samouprave.

U pravilu se dodjeljuje kao predujam i ne isključuje dodjelu pomoći u postupku koji je uređen Zakonom o ublažavanju i uklanjanju posljedica prirodnih nepogoda. Žurna pomoć uračunava se u iznos pomoći za djelomičnu sanaciju posljedica prirodnih nepogoda. Ako je iznos predujma veći od iznosa pomoći utvrđene za konačne potvrđene štete u Registru šteta, jedinice lokalne samouprave dužne su osigurati povrat viška dodijeljenih sredstava u proračun.

### **7.4. Izvješća, registar šteta i nadzor**

Općinsko povjerenstvo putem Registra šteta podnosi županijskom povjerenstvu izvješće o utrošku sredstava za ublažavanje i djelomično uklanjanje posljedica prirodnih nepogoda dodijeljenih iz državnog proračuna Republike Hrvatske te dostavlja i druge podatke u pisanom i/ili elektroničkom obliku koji osobito uključuju obrazloženja koja se odnose na utrošak i namjensko korištenje novčanih sredstava dodijeljenih iz državnog proračuna Republike Hrvatske, uključujući i izvore sredstava iz fondova Europske unije.

Rok podnošenje izvješća je 20 dana od dana donošenja Odluke Vlade Republike Hrvatske o dodjeli sredstava pomoći. (prilog 7)

Županijsko povjerenstvo podnosi Državnom povjerenstvu izvješće o utrošku dodijeljenih sredstava, putem Registra šteta i pisanim putem.

U izvješću se navode sredstva koja se dodjeljuju na razini županije, grada ili općine, kao i sredstva iz drugih izvora.

Rok podnošenja je 30 dana od dana donošenja Odluke Vlade Republike Hrvatske o dodjeli sredstava pomoći. (prilog 8)

U Registar šteta unose se prijave prvih procjena šteta i prijave konačnih procjena šteta, jedinstvene cijene te izvješća o utrošku dodijeljenih sredstava pomoći općinskih povjerenstava u skladu s obrascima i elektroničkim sučeljem.<sup>13</sup>

Podaci iz Registra šteta koriste se kao osnova za određenje sredstava pomoći za djelomičnu sanaciju šteta nastalih zbog prirodnih nepogoda.

Nadzor nad uočenim nepravilnostima provode nadležna ministarstva. Proračunski nadzor provodi ministarstvo nadležno za financije.

---

<sup>13</sup> Zakon o ublažavanju i uklanjanju posljedica prirodnih nepogoda, članak 41. (3).

**111.**

Temeljem članka 17. Stavak 1. Zakona o sustavu civilne zaštite („Narodne novine“, broj 82/15, 118/18, 31/20, 20/21 i 114/22), članka 48. Pravilnika o nositeljima, sadržaju i postupcima izrade planskih dokumenata u civilnoj zaštiti te načinu informiranja javnosti u postupku njihovog donošenja („Narodne novine“, broj 66/21) i članka 32. Statuta Općine Velika Kopanica („Službeni vjesnik Brodsko-posavske županije“, broj 4/20, 11/21 i 31/23), a na prijedlog općinskog načelnika Općine Velika Kopanica, Općinsko vijeće Općine Velika Kopanica na svojoj 7. sjednici održanoj dana 10. prosinca 2025. godine, donijelo je:

**ANALIZA STANJA****sustava civilne zaštite za općinu Velika Kopanica u 2025. g.****UVOD**

Civilna zaštita je sustav organiziranja sudionika, operativnih snaga i građana za ostvarivanje zaštite i spašavanja ljudi, životinja, materijalnih i kulturnih dobara i okoliša u velikim nesrećama i katastrofama i otklanjanja posljedica terorizma i ratnih razaranja.

Sustav civilne zaštite obuhvaća mjere i aktivnosti (preventivne, planske, organizacijske, operativne, nadzorne i financijske) kojima se uređuju prava i obveze sudionika, ustroj i djelovanje svih dijelova sustava civilne zaštite i način povezivanja institucionalnih i funkcionalnih resursa sudionika koji se međusobno nadopunjuju u jedinstvenu cjelinu radi smanjenja rizika od katastrofa te zaštite i spašavanja građana, materijalnih i kulturnih dobara i okoliša na teritoriju Republike Hrvatske od posljedica prirodnih, tehničko-tehnoloških velikih nesreća i katastrofa, otklanjanja posljedica terorizma i ratnih razaranja.

Sustav civilne zaštite redovno djeluje putem preventivnih i planskih aktivnosti, razvoja i jačanja spremnosti sudionika i operativnih snaga sustava civilne zaštite.

Općina Velika Kopanica dužna je organizirati poslove iz svog samoupravnog djelokruga koji se odnose na planiranje, razvoj, učinkovito funkcioniranje i financiranje sustava civilne zaštite.

Općina Velika Kopanica dužna je jačati i nadopunjavati spremnost postojećih operativnih snaga sustava civilne zaštite na njihovom području sukladno procjeni rizika od velikih nesreća i planu djelovanja civilne zaštite, a ako postojećim operativnim snagama ne mogu odgovoriti na posljedice utvrđene procjenom rizika, dužne su osnovati dodatne postrojbe civilne zaštite.

Mjere i aktivnosti u sustavu civilne zaštite provode sljedeće operativne snage sustava civilne zaštite:

- a) stožeri civilne zaštite
- b) operativne snage vatrogastva
- c) operativne snage Hrvatskog Crvenog križa
- d) operativne snage Hrvatske gorske službe spašavanja
- e) udruge
- f) postrojbe i povjerenici civilne zaštite
- g) koordinatori na lokaciji
- h) pravne osobe u sustavu civilne zaštite.

**Općinsko vijeće, na prijedlog općinskog načelnika izvršava sljedeće zadaće:**

- u postupku donošenja proračuna razmatra i usvaja godišnju analizu stanja i godišnji plan razvoja sustava civilne zaštite s financijskim učincima za trogodišnje razdoblje te smjernice za organizaciju i razvoj sustava koje se razmatraju i usvajaju svake četiri godine
- donosi procjenu rizika od velikih nesreća
- donosi odluku o određivanju pravnih osoba od interesa za sustav civilne zaštite
- donosi odluku o osnivanju postrojbi civilne zaštite
- osigurava financijska sredstva za izvršavanje odluka o financiranju aktivnosti civilne zaštite u velikoj nesreći i katastrofi prema načelu solidarnosti.

**Općinski načelnik izvršava sljedeće zadaće:**

- donosi plan djelovanja civilne zaštite
- donosi plan vježbi civilne zaštite
- priprema i dostavlja Općinskom vijeću prijedlog odluke o određivanju pravnih osoba od interesa za sustav civilne zaštite i prijedlog odluke o osnivanju postrojbi civilne zaštite
- kod donošenja godišnjeg plana nabave u plan uključuje materijalna sredstva i opremu snaga civilne zaštite
- donosi odluke iz svog samoupravnog djelokruga radi osiguravanja materijalnih, financijskih i drugih uvjeta za financiranje i opremanje operativnih snaga sustava civilne zaštite
- odgovorno je za osnivanje, razvoj i financiranje, opremanje, osposobljavanje i uvježbavanje operativnih snaga sukladno usvojenim smjernicama i planu razvoja sustava civilne zaštite
- izrađuje i dostavlja predstavničkom tijelu prijedlog procjene rizika od velikih nesreća i redovito ažurira procjenu rizika i plan djelovanja civilne zaštite
- osigurava uvjete za premještanje, sklanjanje, evakuaciju i zbrinjavanje te izvršavanje zadaća u provedbi drugih mjera civilne zaštite u zaštiti i spašavanju građana, materijalnih i kulturnih dobara i okoliša
- osigurava uvjete za raspoređivanje pripadnika u postrojbe i na dužnost povjerenika civilne zaštite te vođenje evidencije raspoređenih pripadnika
- osigurava uvjete za vođenje i ažuriranje baze podataka o pripadnicima, sposobnostima i resursima operativnih snaga sustava civilne zaštite
- uspostavlja vođenje evidencije stradalih osoba u velikim nesrećama i katastrofama.

Općinski načelnik koordinira djelovanje operativnih snaga sustava civilne zaštite osnovanih za područje Općine Velika Kapanica u velikim nesrećama i katastrofama uz stručnu potporu nadležnog stožera civilne zaštite.

Općinski načelnik dužan je osposobiti se za obavljanje poslova civilne zaštite u roku od šest mjeseci od stupanja na dužnost, prema programu osposobljavanja koji provodi Služba civilne zaštite Slavonski Brod.

**ZAKONSKE ODREDBE**

<b>r.br.</b>	<b>ZAKONI– PRAVILNICI- UREDBE</b>	<b>NN</b>
<b>1.</b>	<b>ZAKON O SUSTAVU CIVILNE ZAŠTITE</b>	<b>82/15 118/18 31/20 20/21 114/22</b>
2.	Pravilnik o standardnim operativnim postupcima za pružanje pomoći nižoj hijerarhijskoj razini od strane više razine sustava civilne zaštite u velikoj nesreći i katastrofi	<b>37/16</b>
3.	Pravilnik o sastavu stožera, načinu rada te uvjetima za imenovanje načelnika, zamjenika načelnika i članova stožera civilne zaštite	<b>126/19 17/20</b>
4.	Naputak o načinu postupanja u slučaju zlorabe poziva na broj 112	<b>37/16</b>
5.	Pravilnik o izgledu, načinu i mjestu isticanja obavijesti o jedinstvenom europskom broju za hitne službe 112	<b>38/16</b>
6.	Pravilnik o vrstama i načinu provođenja vježbi operativnih snaga sustava civilne zaštite	<b>49/16</b>
7.	Pravilnik o uvjetima koje moraju ispunjavati ovlaštene osobe za obavljanje stručnih poslova u području planiranja civilne zaštite	<b>57/16</b>
8.	Pravilnik o zemljopisno-obavijesnom sustavu državne uprave za zaštitu i spašavanja	<b>57/16</b>
9.	Pravilnik o tehničkim i drugim uvjetima koje moraju ispunjavati ovlaštene osobe za ispitivanje ispravnosti tehničkih sredstava i opreme civilne zaštite	<b>57/16</b>
10.	Uredba o jedinstvenim znakovima za uzbunjivanje	<b>61/16</b>
11.	Pravilnik o smjernicama za izradu procjene rizika od katastrofa i velikih nesreća za područje RH i Jedinica lokalne i područne (regionalne) samouprave	<b>65/16</b>
12.	Pravilnik o tehničkim zahtjevima sustava javnog uzbunjivanja stanovništva	<b>69/16</b>
13.	Pravilnik o postupku uzbunjivanja stanovništva	<b>69/16</b>
14.	Pravilnik o mobilizaciji, uvjetima i načinu rada operativnih snaga sustava civilne zaštite	<b>69/16</b>
15.	Pravilnik o sadržaju, obliku i načinu vođenja očevidnika inspekcijskog nadzora u sustavu civilne zaštite	<b>69/16</b>
16.	Pravilnik o vrsti i postupku dodjele nagrada i priznanja Državne uprave za zaštitu i spašavanje	<b>75/16</b>
17.	Pravilnik o vođenju evidencija pripadnika operativnih snaga sustava civilne zaštite	<b>75/16</b>
18.	<ul style="list-style-type: none"> <li>➤ Pravilnik o kriterijima zdravstvenih sposobnosti koje moraju ispunjavati pripadnici postrojbi civilne zaštite, kriterijima za raspoređivanje i uvjetima za imenovanje povjerenika civilne zaštite i njegovog zamjenika</li> <li>➤ Pravilnik o izmjenama i dopunama Pravilnika o kriterijima zdravstvenih sposobnosti koje moraju ispunjavati pripadnici postrojbi civilne zaštite, kriterijima za raspoređivanje i uvjetima za imenovanje povjerenika civilne zaštite i njegovog zamjenika</li> </ul>	<b>98/16 67/17</b>
19.	Pravilnik o odori pripadnika operativnih snaga civilne zaštite i državnih službenika i namještenika državne uprave za zaštitu i spašavanje	<b>99/16</b>
20.	Pravilnik o vođenju jedinstvene evidencije i informacijskih baza podataka o operativnim snagama, materijalnim sredstvima i opremi operativnih snaga sustava civilne zaštite	<b>99/16</b>
21.	Uredba o sastavu i strukturi postrojbi civilne zaštite	<b>27/17</b>
22.	Uredba o načinu i uvjetima za ostvarivanje materijalnih prava mobiliziranih pripadnika postrojbi civilne zaštite za vrijeme sudjelovanja u aktivnostima u sustavu civilne zaštite	<b>33/17</b>
23.	Pravilnik o nositeljima, sadržaju i postupcima izrade planskih dokumenata u civilnoj zaštiti te načinu informiranja javnosti u postupku njihovog donošenja	<b>66/21</b>
24.	Pravilnik o načinu rada u aktivnostima radijske komunikacije za potrebe djelovanja sustava civilne zaštite u velikim nesrećama i katastrofama	<b>53/17</b>
25.	Pravilnik o postupku primanja i prenošenja obavijesti ranog upozoravanja, neposredne opasnosti te davanju uputa stanovništvu	<b>67/17</b>

## 1. STANJE SUSTAVA CIVILNE ZAŠTITE

U 2025.g. poduzeto je slijedeće:

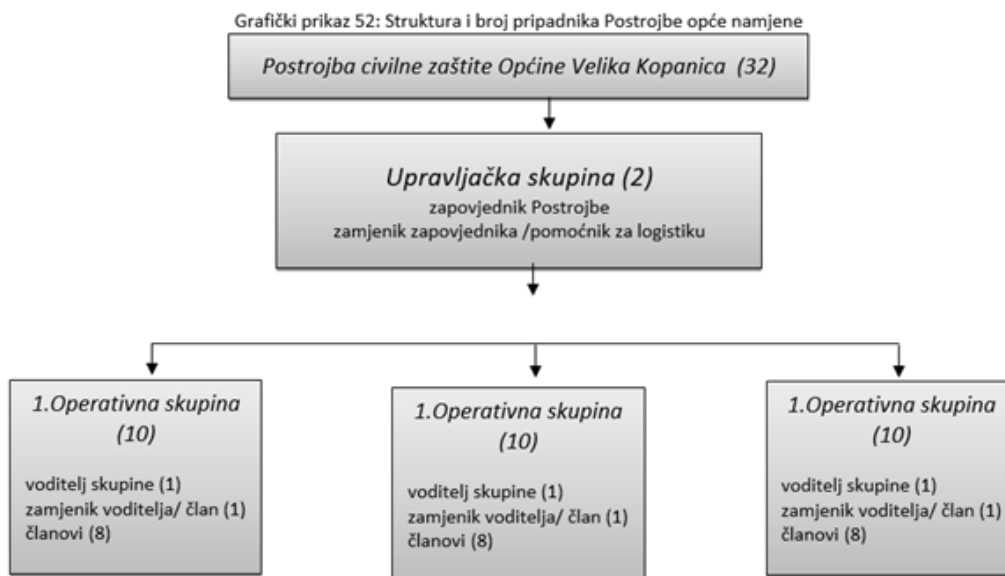
- Donesena je Analiza stanja sustava civilne zaštite za 2025.g.,
- Donesen je Godišnji plan razvoja sustava civilne zaštite s financijskim učincima za trogodišnje razdoblje,
- Donesene su Smjernice za organizaciju i razvoj sustava civilne zaštite 2026. godine do 2029. godine,
- Donesena je Odluka o usklađivanju procjene rizika od velikih nesreća za područje Općine Velika Kopanica,
- Donesena je Odluka o osnivanju stožera civilne zaštite i imenovanju načelnika, zamjenika načelnika i članova stožera civilne zaštite Općine Velika Kopanica
- Donesen je Plan operativne provedbe programa aktivnosti u provedbi posebnih mjera zaštite od požara u 2025.g.,
- Donesen je Plan vježbi za 2026. godinu,
- Donesen je Plan djelovanja u području prirodnih nepogoda za 2026. godinu

## 2. CIVILNA ZAŠTITA: (stožer civilne zaštite, POSTROJBA CZ opće namjene)

NAZIV STOŽERA CZ/DUŽNOST	IME I PREZIME
Načelnik stožera civilne zaštite	Blaž Šokčević
Zamjenik načelnika stožera civilne zaštite	Željko Butorac
Član Stožera za protupožarnu zaštitu	Perica Zečević
Član stožera za komunalne djelatnosti	Željko Butorac
Član-Predstavnik Policijske uprave	Mirko Čorak
Član-Predstavnik službe civilne zaštite	Ivica Sočković
Član Stožera za medicinsko zbrinjavanje	Josip Buljan
Član Stožera za veterinarsko zbrinjavanje i asanaciju	Josip Cvitan
Član Stožera za zbrinjavanje stanovništva i evakuaciju	Jela Vučković
Član-Predstavnik HGSS Slavonski Brod	Josip Zubak
Član-Zapovjednik postrojbe opće namjene CZ	Tomislav Jagić

## 2.1. Postrojba civilne zaštite opće namjene

Sukladno Procjeni rizika od velikih nesreća i Odluci o sastavu i strukturi postrojbe civilne zaštite ustrojena je postrojba civilne zaštite opće namjene koja broji 32 (tridesetdva) obveznika.



Određeno 4 (četiri) teklića za poslove mobilizacije snaga civilne zaštite.

## 2.2. Povjerenici civilne zaštite

Načelnik općine Velika Kopanica donio je dana 21. lipnja 2021. Odluku o imenovanju povjerenika civilne zaštite Općine Velika Kopanica i njihovih zamjenika.

Tablica 161: Pregled potrebnih povjerenika/zamjenika za prostor Općine Velike Kopanice

Naselje	Broj stanovnika	Povjerenici	Zamjenici povjerenika	Ukupno
Velika Kopanica	1 412	4	4	8
Beravci	611	2	2	4
Divoševci	262	1	1	2
Kupina	206	1	1	2
Mala Kopanica	130	1	1	2

## 3. PREVENTIVA

- Donesen je Plan djelovanja civilne zaštite.
- Donesen je Plan djelovanja u području prirodnih nepogoda
- Donesen je operativni postupovnik.

### 3.1. Plan djelovanja civilne zaštite

Plan djelovanja civilne zaštite sastoji se od općeg i posebnih dijelova.

Opći dio sadrži: 1./ Upozoravanje 2./ Pripravnost 3./ Mobilizaciju (aktiviranje) i narastanje operativnih snaga sustava civilne zaštite. 4./ Opis područja odgovornosti nositelja izrade plana 5./ Grafički dio.

Posebni dijelovi plana djelovanja civilne zaštite sadrže razradu operativnog djelovanja sustava civilne zaštite tijekom reagiranja u velikim nesrećama i katastrofama.

Uvijek kada je moguće (raspoloživo) i prikladno u planu djelovanja civilne zaštite trebaju se koristiti grafički prikazi, tablice i slike, uključujući grafikone, karte i fotografije.

### 3.2. Plan djelovanja u području prirodnih nepogoda

Plan djelovanja sadržava:

1. popis mjera i nositelja mjera u slučaju nastajanja prirodne nepogode
2. procjene osiguranja opreme i drugih sredstava za zaštitu i sprječavanje stradanja imovine, gospodarskih funkcija i stradanja stanovništva
3. sve druge mjere koje uključuju suradnju s nadležnim tijelima iz ovoga Zakona i/ili drugih tijela, znanstvenih ustanova i stručnjaka za područje prirodnih nepogoda.

### 3.3. Operativni postupovnik

Operativnim postupovnikom definiraju se sve pojedinosti od značaja za pripravnost, mobilizaciju, operativno djelovanje, demobilizaciju i završetak djelovanja postrojbe civilne zaštite.

Načela djelovanja postrojbi civilne zaštite su:

- samodostatnost,
- modularnost,
- interoperabilnost.

## 4. VATROGASTVO

Za VZO Velika Kopanica, sukladno njihovim vlastitim programima i razvojnim projektima, biti će doznačena financijska sredstva u ukupnom iznosu od 36.000,00 EUR kao i financijska potpora za odlazak na državno natjecanje mladih u iznosu od 400,00 eura.

DVD-u Velika Kopanica doznačena su financijska sredstva u iznosu od 2.500,00 EUR temeljem ugovora i javnog natječaja za sufinanciranje programa/projekata javnih potreba u području sporta, kulture i ostalih društvenih djelatnosti Općine Velika Kopanica za 2024. godinu, projekt „Jačanj kapaciteta djece i mladeži u protupožarnoj zaštiti“.

DVD-u Velika Kopanica do kraja 2025. godine biti će doznačena sredstva u ukupnom iznosu od 796,32 EUR za najam bankomata HPB.

DVD-u Beravci doznačena je financijska potpora u iznosu od 668,58 EUR za održavanje „25.. Memorijalnog KUP-a Franjo Divić“.

## **5. UDRUGE GRAĐANA OD ZNAČAJA ZA SUSTAV CIVILNE ZAŠTITE**

Udruge građana predstavljaju značajan potencijal Općine. Članove udruga je potrebno uključiti u one segmente sustava civilne zaštite obzirom na područje rada za koje su osnovani. Udruge koje funkcioniraju imaju utvrđen ustroj, poznati su im potencijali članova, u redovitoj djelatnosti okupljaju se oko zajedničkih ciljeva, imaju iskustva u organizaciji i dr.

Udruge građana:

1. Športsko- ribolovna udruga „Linjak“ , Vladimira Nazora 1, Velika Kopanica
2. Lovačko društvo „VIR“, Velika Kopanica bb, Velika Kopanica
3. Streljačko društvo „Fazan“, Beravci 47b
4. Konjogojska udruga Ledina, Kupina 23

## **6. OPERATIVNE SNAGE SUSTAVA CIVILNE ZAŠTITE I PRAVNE OSOBE OD INTERESA ZA SUSTAV CIVILNE ZAŠTITE**

### **6.1. Operativne snage sustava civilne zaštite**

1. Stožer civilne zaštite
2. Postrojba civilne zaštite opće namjene
3. Povjerenici civilne zaštite
4. Dobrovoljno vatrogasno društvo „Velika Kopanica“
5. Dobrovoljno vatrogasno društvo „Beravci“
6. Dobrovoljno vatrogasno društvo „Mala Kopanica“

### **6.2. Pravne osobe od interesa za sustav civilne zaštite**

Pravne osobe od interesa za sustav civilne zaštite na području Općine Velika Kopanica su:

1. USLUŽNA PILANA „MATIĆ“ d.o.o., Vladimira Nazora 31, Velika Kopanica,
2. RADNIK d.o.o, Ivana Filipovića 6, Velika Kopanica,
3. JULARIĆ proizvodnja i usluge, Gorjanci 90, Velika Kopanica
4. PIRAMIDA ugostiteljstvo, prijevoz i usluge, Šamačka 89, Velika Kopanica
5. TRANSPORTI MATIJEVIĆ, Beravci 195, Beravci.

## **7. ZAKLJUČAK O STANJU SUSTAVA CIVILNE ZAŠTITE**

### **7.1 Za područje preventive**

Nakon vrednovanja pojedinih kategorija koji određuju spremnost sustava civilne zaštite u području preventive donosi se konačna ocjena u pogledu sposobnosti provođenja preventivnih mjera. Kategorije u području preventive su ocijenjene kako je prikazano u narednoj tablici.

<i>Sastavnice/aktivnosti sustava civilne zaštite, područje preventive</i>	<i>Brojčana ocjena</i>	<i>Ocjena</i>
strategija, normativno uređenje i planovi	Visoka spremnost	2
sustav javnog uzbunjivanja	Vrlo niska spremnost	4
stanje svijesti o prioritetnim rizicima	Vrlo niska spremnost	4
prostorno planiranje i legalizacija građevina	Niska spremnost	3
ocjena fiskalne situacije i njene perspektive	Niska spremnost	3
ocjena stanja baza podataka i podloga za potrebe planiranja reagiranja	Visoka spremnost	2
<b><i>Ukupna ocjena</i></b>	<b><i>Niska spremnost</i></b>	<b><i>3</i></b>

Konačna ocjena je srednja vrijednost ocijenjenih kategorija zaokružena na najbliži cijeli broj. U skladu s navedenim konačna ocjena spremnosti Općine ***u području preventive je 3 – niska spremnost.***

Da bi se spremnost civilne zaštite u području preventive potrebno je provoditi ili dodatno unaprjeđivati njegove sastavnice koje se ocijenjene ocjenom 4 (vrlo niska spremnost) i 3 (niska spremnost). U ovom slučaju to su sastavnice sustava koje se odnose na stanje svijesti o prioritetnim rizicima i stanje fiskalne situacije i njene perspektive.

Da bi se sastavnice sustava koje se odnose na stanje svijesti o prioritetnim rizicima i stanja fiskalne situacije unaprijedila potrebno je:

- sazivati Stožer CZ i onda kada povod nije nekakav štetni događaj u cilju upoznavanja članova o utvrđenim prijetnjama i mjerama odgovora na iste, štetama izazvanim u proteklom periodu te mjerama kako su se one mogle spriječiti ili bar ublažiti,
- predstavničko tijelo upoznati o prioritetnim prijetnjama, području ugrožavanja, posljedicama, načinu preventivne zaštite, potrebnim troškovima za podizanje svijesti ugroženog stanovništva, provedbi obrane od prijetnji, te operativnih mjera ublažavanja posljedica i sanacije stanja ugroženog područja,
- u ugroženim naseljima organizirane javne tribine o prijetnjama, mogućim posljedicama neželjenog događaja, te načinu samozaštite ugroženog stanovništva,
- jednom godišnje ili najmanje jedanput u dvije godine organizirati vježbe sklanjanja, evakuacije i spašavanja stanovništva iz ugroženih područja,
- planirati financijska sredstva za provedbu mjera reagiranja u slučaju prijetnje velikom nesrećom i sredstva za povrat u funkciju ugroženog područja.

## 7.2. Za područje reagiranja

Nakon vrednovanja pojedinih kategorija koji određuju spremnost sustava civilne zaštite u području preventive donosi se konačna ocjena u pogledu sposobnosti reagiranja. Kategorije u području reagiranja su ocijenjene kako je prikazano u narednoj tablici.

<i>Sastavnice/aktivnosti sustava civilne zaštite, područje reagiranja</i>	<i>Brojčana ocjena</i>	<i>Ocjena</i>
spremnost odgovornih i upravljačkih kapaciteta	Visoka spremnost	2
spremnost operativnih kapaciteta civilne zaštite	Vrlo niska spremnost	4
stanje mobilnosti operativnih kapaciteta sustava civilne zaštite i stanja komunikacijskih kapaciteta	Niska spremnost	3
<b><i>Ukupna ocjena</i></b>	<b><i>Niska spremnost</i></b>	<b><i>3</i></b>

Konačna ocjena je srednja vrijednost ocijenjenih kategorija zaokružena na najbliži cijeli broj. U skladu s navedenim konačna ocjena spremnosti Općine **u području reagiranja je 3 – niska spremnost.**

Da bi se spremnost civilne zaštite u području reagiranja potrebno je provoditi ili dodatno unaprjeđivati njegove sastavnice koja je ocijenjena ocjenom 4 (vrlo niska spremnost) i ocjenom 3 (niska spremnost). U ovom slučaju to je sastavnica sustava koja se odnosi na stanje mobilnosti operativnih kapaciteta sustava civilne zaštite i stanja komunikacijskih kapaciteta .

Da bi se sastavnica sustava koja se odnosi na stanje mobilnosti operativnih kapaciteta sustava civilne zaštite i stanja komunikacijskih kapaciteta unaprijedila potrebno je:

- izvršiti analizu potreba vlastitih operativnih snaga za satelitskim mobilnim telefonima i mobilnim radio uređajima i planirati financijska sredstva za njihovu nabavu,
- obzirom da Općina nema vlastita prijevozna sredstva, kojima bi osigurala mobilnost vlastitih operativnih snaga niti bi bilo racionalno da ih ima, potrebno je u planskim dokumentima točno definirati potrebe i ista osigurati izuzimanjem od građana Općine.

### 7.3. Za područje sustava civilne zaštite jedinice lokalne samouprave u cjelini

Nakon vrednovanja pojedinih kategorija koji određuju spremnost sustava civilne zaštite u cjelini (preventiva i reagiranje) donosi se konačna ocjena kako je prikazano u narednoj tablici.

<i>Sastavnice/aktivnosti sustava civilne zaštite</i>	<i>Brojčana ocjena</i>	<i>Ocjena</i>
Područje preventive	Niska spremnost	3
Područje reagiranja	Niska spremnost	3
<b>Zbirna ocjena spremnosti civilne zaštite</b>	<b>Niska spremnost</b>	<b>3</b>

Konačna ocjena je srednja vrijednost ocijenjenih kategorija zaokružena na najbliži cijeli broj. U skladu s navedenim konačna ocjena spremnosti Općine **u području spremnosti civilne zaštite u cjelini je 3 - niska spremnost.**

## IZVOD IZ PRORAČUNA

o visini osiguranih sredstava za organizaciju i razvoj sustava civilne zaštite u 2025. godini

Red broj	OPIS POZICIJE	REALIZIRANO u 2025. god. (EUR)	PLANIRANO u 2026. god. (EUR)
1.	<b>STOŽER CIVILNE ZAŠTITE I POSTROJBE CZ (opće namjene)</b>		
	-osiguranje uvjeta za evakuaciju, zbrinjavanje, sklanjanje i druge aktivnosti i mjere u sustavu civilne zaštite	305,79	175,00 – osiguranje 875,00 - ostalo
	-Stožer civilne zaštite - odore	-----	-----
	-Postrojba CZ opće namjene - odore	-----	-----
	-Poslovi civilne zaštite	-----	2.000,00 – plan djelovanja CZ-a 312,50 – plan djelovanja nepogode
	-Procjena rizika	-----	-----
	- vježba	-----	-----
	-Smotriranje postrojbe opće namjene i vježba	-----	-----
	- redovno tekuće ažuriranje priloga i podataka iz sadržaja dokumenata – Čl. 17 st. 3. zakona	1.637,50	2.250,00
	<b>UKUPNO:</b>	<b>1.943,29</b>	<b>5.612,50</b>
2.	<b>VATROGASTVO</b>		
	-Vatrogasna zajednica	30.400,00	36.000,00
	-Dobrovoljne vatrogasne postrojbe	3.500,38	7.000,00
	-Vatrogasna zapovjedništva Općine	-----	-----
	-Procjena ugroženosti i Plan zaštite od požara	-----	-----
<b>UKUPNO:</b>	<b>33.900,38</b>	<b>43.000,00</b>	
3.	<b>SKLONIŠTA (prostori za sklanjanje)</b>		
	-Tekuće održavanje	-----	-----
<b>UKUPNO:</b>	<b>0,00</b>	<b>0,00</b>	
4.	<b>UDRUGE GRAĐANA</b>		
	<b>NAVESTI KOJE- HGSS</b>	<b>1.061,78</b>	<b>1.100,00</b>
	<b>UKUPNO:</b>	<b>1.061,78</b>	<b>1.100,00</b>
5.	<b>SLUŽBE I PRAVNE OSOBE (kojima je civilna zaštita redovna djelatnost)</b>		
	<b>NAVESTI KOJE</b>	-----	-----
	<b>UKUPNO:</b>	<b>0,00</b>	<b>0,00</b>
<b>SVEUKUPNO ZA SUSTAV CIVILNE ZAŠTITE</b>		<b>36.905,45</b>	<b>49.712,50</b>

OPĆINSKO VIJEĆE  
OPĆINE VELIKA KOPANICA

KLASA: 240-01/25-01/13  
URBROJ: 2178-12-03-25-1  
Velika Kopanica, 10. prosinac 2025. g.

PREDSJEDNIK  
OPĆINSKOG VIJEĆA:  
Blaž Šokčević, prof., v.r.

**112.**

Na temelju članka 17. stavak 1. Zakona o sustavu civilne zaštite („Narodne novine“, broj 82/15, 118/18, 31/20, 20/21 i 114/22), članka 52. Pravilnika o nositeljima, sadržaju i postupcima izrade planskih dokumenata u civilnoj zaštiti te načinu informiranja javnosti u postupku njihovog donošenja („Narodne novine“, broj 66/21) i članka 32. Statuta Općine Velika Kopanica („Službeni vjesnik Brodsko-posavske županije“, broj 4/20, 11/21 i 31/23), a na prijedlog općinskog načelnika Općine Velika Kopanica, Općinsko vijeće Općine Velika Kopanica na svojoj 7. sjednici održanoj dana 10. prosinca 2025. godine, donijelo je

**GODIŠNJI PLAN RAZVOJA****sustava civilne zaštite s financijskim učincima za trogodišnje razdoblje  
za 2026. – 2028.g.****UVOD**

Civilna zaštita je sustav organiziranja sudionika, operativnih snaga i građana za ostvarivanje zaštite i spašavanja ljudi, životinja, materijalnih i kulturnih dobara i okoliša u velikim nesrećama i katastrofama i otklanjanja posljedica terorizma i ratnih razaranja.

Sustav civilne zaštite obuhvaća mjere i aktivnosti (preventivne, planske, organizacijske, operativne, nadzorne i financijske) kojima se uređuju prava i obveze sudionika, ustroj i djelovanje svih dijelova sustava civilne zaštite i način povezivanja institucionalnih i funkcionalnih resursa sudionika koji se međusobno nadopunjuju u jedinstvenu cjelinu radi smanjenja rizika od katastrofa te zaštite i spašavanja građana, materijalnih i kulturnih dobara i okoliša na teritoriju Republike Hrvatske od posljedica prirodnih, tehničko-tehnoloških velikih nesreća i katastrofa, otklanjanja posljedica terorizma i ratnih razaranja.

Općina Velika Kopanica dužna je organizirati poslove iz svog samoupravnog djelokruga koji se odnose na planiranje, razvoj, učinkovito funkcioniranje i financiranje sustava civilne zaštite.

Općina Velika Kopanica dužna je jačati i nadopunjavati spremnost postojećih operativnih snaga sustava civilne zaštite na njihovom području sukladno procjeni rizika od velikih nesreća i planu djelovanja civilne zaštite, a ako postojećim operativnim snagama ne mogu odgovoriti na posljedice utvrđene procjenom rizika, dužni su osnovati dodatne postrojbe civilne zaštite.

Planom razvoja sustava civilne zaštite utvrđuju se nositelji, suradnici, rokovi za realizaciju ciljeva u narednoj godini te projekcija s financijskim učincima za trogodišnje razdoblje, odnosno do zaključenja ciklusa/razdoblja za koje se Smjernice usvajaju.

**Općinsko vijeće, na prijedlog općinskog načelnika, izvršava sljedeće zadaće:**

- u postupku donošenja proračuna razmatra i usvaja godišnju analizu stanja i *godišnji plan razvoja sustava civilne zaštite s financijskim učincima za trogodišnje razdoblje* te smjernice za organizaciju i razvoj sustava koje se razmatraju i usvajaju svake četiri godine
- osigurava financijska sredstva za izvršavanje odluka o financiranju aktivnosti civilne zaštite u velikoj nesreći i katastrofi prema načelu solidarnosti.

**CILJEVI, MJERE I AKTIVNOSTI U SUSTAVU CIVILNE ZAŠTITE U 2026.G.**

Plan razvoja sustava civilne zaštite predstavlja dokument za implementaciju ciljeva iz Smjernica koji se u njih prenose kako bi se konkretizirale mjere i aktivnosti te utvrdila dinamika njihovog ostvarivanja.

Planom razvoja sustava civilne zaštite utvrđuju se nositelji, suradnici, rokovi za realizaciju ciljeva u narednoj godini te projekcija s financijskim učincima za trogodišnje razdoblje, odnosno do zaključenja ciklusa/razdoblja za koje se Smjernice usvajaju.

Planiranje i provođenje preventivnih mjera treba se provoditi tako da se u postupak upravljanja rizicima uključe svi odgovorni sudionici sustava civilne zaštite s lokalnih razina kako bi te aktivnosti postepeno postale prioritetima najviše razine koji će se u kontinuitetu ostvarivati kroz politike upravljanja rizicima, odnosno kroz realizaciju planova razvoja sustava civilne zaštite koje je potrebno uskladiti s procjenama rizika od velikih nesreća i katastrofa i Strategijom smanjivanja rizika od katastrofa.

Plan razvoja sustava civilne zaštite redovito se revidira na temelju provedene godišnje analize stanja sustava civilne zaštite.

Kako bi stanje sustava civilne zaštite podigli na veću razinu, potrebno je poduzeti slijedeće:

***1. Uskladiti Plan djelovanja sustava civilne zaštite za Općinu Velika Kopanica.***

**Nositelj:** općinski načelnik

**Suradnici:** IN konzalting d.o.o., Stožer CZ, Jedinstveni upravni odjel.

**Rok:** lipanj 2026.g.

Zakonska osnova: *Pravilnik o nositeljima, sadržaju i postupcima izrade planskih dokumenata u civilnoj zaštiti te načinu informiranja javnosti u postupku njihovog donošenja (NN 66/21)*

***2. Ažurirati Plan djelovanja u području prirodnih nepogoda za 2027. godinu***

**Nositelj:** općinski načelnik

**Suradnici:** IN konzalting d.o.o., Stožer CZ, Jedinstveni upravni odjel.

**Rok:** studeni 2026.g.

Zakonska osnova: *Zakon o ublažavanju i uklanjanju posljedica prirodnih nepogoda NN 16/19*  
*Pravilnik o registru šteta od prirodnih nepogoda NN 65/19*

***3. Izraditi plan vježbi za 2027.***

**Nositelj:** općinski načelnik

**Suradnici:** IN konzalting d.o.o., Stožer CZ, Jedinstveni upravni odjel.

**Rok:** prosinac 2026.

Zakonska osnova: *Pravilnik o vrstama i načinu provođenja vježbi operativnih snaga sustava civilne zaštite (NN 49/16)*

***4. Planirati, organizirati i provesti terensko pokaznu vježbu operativnih snaga sustava civilne zaštite***

**Nositelj:** načelnik stožera CZ

**Suradnici:** IN konzalting d.o.o., Stručna služba općinskog vijeća i načelnik

**Rok:** siječanj-ožujak 2026.g.

**Zakonska osnova:** *Pravilnik o vrstama i načinu provođenja vježbi operativnih snaga sustava civilne zaštite (NN 49/16)*

**5. Ažurirati Plansku dokumentaciju u sustavu civilne zaštite****Nositelj:** načelnik stožera CZ**Suradnici:** Jedinstveni upravni odjel, IN konzalting d.o.o.**Rok:** kontinuirano 2026.g.**Zakonska osnova:** *Pravilnik o nositeljima, sadržaju i postupcima izrade planskih dokumenata u civilnoj zaštiti te načinu informiranja javnosti u postupku njihovog donošenja (NN 66/21)***6. Izvršiti postupak popunjavanja postrojbe civilne zaštite opće namjene.****Nositelj:** načelnik stožera, Jedinstveni upravni odjel**Suradnici:** : Jedinstveni upravni odjel, IN konzalting d.o.o.**Rok:** ožujak 2026.g.**Zakonska osnova:** *Pravilnik o mobilizaciji, uvjetima i načinu rada operativnih snaga sustava civilne zaštite (NN 69/16)***7. Izvršiti postupak raspoređivanja obveznika civilne zaštite na dužnosti povjerenika i zamjenika povjerenika civilne zaštite općine.****Nositelj:** načelnik stožera, Jedinstveni upravni odjel**Suradnici:** : Jedinstveni upravni odjel, IN konzalting d.o.o.**Rok:** srpanj 2026.g.**Zakonska osnova:** *Pravilnik o mobilizaciji, uvjetima i načinu rada operativnih snaga sustava civilne zaštite (NN 69/16)***8. Izvršiti edukaciju članova postrojbe civilne zaštite opće namjene****Nositelj:** načelnik stožera**Suradnici:** IN konzalting d.o.o.**Rok:** srpanj 2026.g.**Zakonska osnova:** *Pravilnik o mobilizaciji, uvjetima i načinu rada operativnih snaga sustava civilne zaštite (NN 69/16)***9. Izvršiti edukaciju povjerenika i zamjenika povjerenika civilne zaštite****Nositelj:** načelnik stožera**Suradnici:** Područni ured civilne zaštite Osijek, Služba civilne zaštite Slavonski Brod, IN konzalting d.o.o.**Rok:** srpanj 2026.g.**Zakonska osnova:** *Pravilnik o mobilizaciji, uvjetima i načinu rada operativnih snaga sustava civilne zaštite (NN 69/16)***10. Izvršiti nabavku osobne zaštitne opreme za članove stožera CZ, članove postrojbe opće namjene, povjerenike i zamjenike****Nositelj:** općinski načelnik**Suradnici:** Jedinstveni upravni odjel, načelnik stožera CZ**Rok:** ožujak 2026.g.**Zakonska osnova:** *Pravilnik o mobilizaciji, uvjetima i načinu rada operativnih snaga sustava civilne zaštite (NN 69/16)***11. Ugovoriti police osiguranja od posljedica nesretnog slučaja za članove stožera CZ, članove postrojbe opće namjene, povjerenike i zamjenike****Nositelj:** općinski načelnik**Suradnici:** Jedinstveni upravni odjel, načelnik stožera CZ**Rok:** siječanj 2026.g.

**Zakonska osnova:** *Pravilnik o mobilizaciji, uvjetima i načinu rada operativnih snaga sustava civilne zaštite (NN 69/16)*

**12. Ustrojiti i voditi jedinstvenu evidenciju pripadnika operativnih snaga sustava civilne zaštite, te informacijskih baza podataka o operativnim snagama.**

**Nositelj:** načelnik stožera

**Suradnici:** IN konzalting d.o.o., Jedinstveni upravni odjel

**Rok:** kontinuirano 2026.g.

**Zakonska osnova:** *Pravilnik o vođenju evidencija pripadnika operativnih snaga sustava civilne zaštite (NN 75/16), Pravilnik o vođenju jedinstvene evidencije i informacijskih baza podataka o operativnim snagama, materijalnim sredstvima i opremi operativnih snaga sustava civilne zaštite (NN 99/16)*

**13. Uspostaviti komunikacija s građanima, pravnim osobama, udrugama građana, HGSS, Crvenih križem, Vatrogasnim zajednicama, DVD, Službom civilne zaštite oko pravovremenog izvještavanja o nadolazećim opasnostima, te poduzimanju mjera u otklanjanju posljedica velikih nesreća i katastrofa**

**Nositelj:** načelnik stožera

**Suradnici:** Jedinstveni upravni odjel

**Rok:** kontinuirano 2026.g.

## PREGLED FINANCIJSKIH UČINAKA SUSTAVA CIVILNE ZAŠTITE

Red broj	OPIS POZICIJE	2026.g. (EUR)	2027.g. (EUR)	2028.g. (EUR)
<b>STOŽER CIVILNE ZAŠTITE I POSTROJBE CIVILNE ZAŠTITE</b>				
1.	Osiguranje uvjeta za evakuaciju, zbrinjavanje i sklanjanje stanovništva	875,00	875,00	390,00
	Stožer civilne zaštite – odore, veza, edukacija	-----	-----	-----
	Postrojbe civilne zaštite – odora, edukacija	-----	-----	-----
	Procjena rizika	-----	-----	-----
	Plan djelovanja sustava CZ	2.000,00	2.000,00	-----
	Vježba operativnih snaga civilne zaštite	-----	-----	-----
	Povjerenici civilne zaštite, voditelji objekata za smještaj	-----	-----	-----
	Materijalna i tehnička oprema operativnih snaga	-----	-----	-----
	Redovno tekuće ažuriranje priloga i podataka iz sadržaja dokumenata	2.250,00	1.800,00	1.800,00
	Premije osiguranja za operativne snage	175,00	140,00	140,00
	Plan djelovanja u području prirodnih nepogoda	312,50	295,00	250,00
	<b>UKUPNO:</b>	<b>5.612,50</b>	<b>5.110,00</b>	<b>2.580,00</b>
	<b>VATROGASTVO</b>			
2.	Vatrogasna zajednica	36.000,00	34.000,00	34.000,00
	Dobrovoljne vatrogasne postrojbe	7.000,00	-----	-----
	Vatrogasna zapovjedništva	-----	-----	-----
	Procjena ugroženosti i Plan zaštite od požara	-----	-----	-----
	<b>UKUPNO:</b>	<b>43.000,00</b>	<b>34.000,00</b>	<b>34.000,00</b>
<b>HGSS STANICASLAVONSKI BROD</b>				
3.	Redovne donacije	1.100,00	3.000,00	3.000,00
	Opremanje	-----	-----	-----
<b>SKLONIŠTA (prostori za sklanjanje)</b>				
4.	Tekuće održavanje	-----	-----	-----
	<b>UKUPNO:</b>	<b>0,00</b>	<b>0,00</b>	<b>0,00</b>
<b>UDRUGE GRAĐANA</b>				
5.	NAVESTI KOJE	-----	-----	-----
	<b>UKUPNO:</b>	<b>0,00</b>	<b>0,00</b>	<b>0,00</b>
<b>SLUŽBE I PRAVNE OSOBE (kojima je civilna zaštita redovna djelatnost)</b>				
6.	NAVESTI KOJE	-----	-----	-----
	<b>UKUPNO:</b>	<b>0,00</b>	<b>0,00</b>	<b>0,00</b>
<b>SVEUKUPNO ZA SUSTAV CIVILNE ZAŠTITE</b>		<b>49.712,50</b>	<b>42.110,00</b>	<b>39.580,00</b>

OPĆINSKO VIJEĆE  
OPĆINE VELIKA KOPANICA

KLASA:240-01/25-01/14  
Ur broj:2178-12-03-25-1  
Velika Kopanica, 10. prosinac 2025. g.

PREDSJEDNIK  
OPĆINSKOG VIJEĆA  
Blaž Šokčević, prof., v.r.

**113.**

Na temelju članka 17. stavak 1. podstavak 1. Zakona o sustavu civilne zaštite („Narodne novine“, broj 82/15, 118/18, 31/20, 20/21 i 114/22), članka 49. Pravilnika o nositeljima, sadržaju i postupcima izrade planskih dokumenata u civilnoj zaštiti te načinu informiranja javnosti o postupku njihovog donošenja („Narodne novine“, broj 66/21) i članka 32. Statuta Općine Velika Kopanica («Službeni vjesnik Brodsko-posavske županije, broj 40/20, 11/21 i 31/23), Općinsko vijeće Općine Velika Kopanica na svojoj 7. sjednici održanoj dana 12. prosinca 2025. godine, donijelo je:

**SMJERNICE****za organizaciju i razvoj sustava civilne zaštite općine Velika Kopanica za 2026. – 2029.g.****Uvod**

Smjernicama se utvrđuju prioriteti lokalne vlasti na području civilne zaštite, definiraju se pojedinačni ciljevi i sveukupni cilj, konkretni koraci, potrebne mjere poradi kojih se ti koraci utvrđuju prioritetnim u sustavu civilne zaštite u razdoblju za koje se donose i to na svim područjima sustava civilne zaštite.

Smjernicama se ostvaruju sljedeći ciljevi:

- na temelju procjena rizika utvrđuju prioritetne preventivne mjere, dinamika i način njihovog provođenja kao i javne politike upravljanja rizicima, odnosno smanjivanja ranjivosti kategorija društvenih vrijednosti koje su na području primjene izložene štetnim utjecajima prijetnji s nositeljima njihovog provođenja,
- na temelju utvrđenih slabosti postojećih kapaciteta sustava civilne zaštite utvrđuje način uspostavljanja kapaciteta za primanje kao i za postupanje po informacijama ranog upozoravanja i razvijaju rješenja na jačanju svijesti za postupanje u velikim nesrećama,
- jačanje kompetencija operativnih snaga civilne zaštite u postupanju prema ranjivim skupinama u slučaju velike nesreće i katastrofe (edukacije, vježbe, opremanje),
- usmjerava razvoj kapaciteta operativnih snaga sustava civilne zaštite, odnosno operativnih kapaciteta od značaja za reagiranje u velikim nesrećama,
- poboljšavaju postupci planiranja i koordiniranja uporabe kapaciteta u velikoj nesreći,
- planira osiguravanje financijskih sredstava potrebnih za ostvarivanje prioritetnih razvojnih ciljeva sustava civilne zaštite u razdoblju od četiri godine.

## 1. DIJELOVI PROCJENE RIZIKA, VAŽNI ZA IZRADU SMJERNICA

### 1.1. Odabir jednostavnih prioriternih prijetnji

<i>Jednostavne prioritetne prijetnje</i>		<i>Razina na kojoj je utvrđena prijetnja</i>			
		<table border="1"> <tr><td><b>RH</b></td></tr> <tr><td><b>BPŽ</b></td></tr> <tr><td><b>JLS</b></td></tr> </table>	<b>RH</b>	<b>BPŽ</b>	<b>JLS</b>
<b>RH</b>					
<b>BPŽ</b>					
<b>JLS</b>					
<i>r.b.</i>	<i>Prijetnja</i>	<i>Prostor ugroze</i>			
1	ekstremne temperature	za cijelo područje Općine			
2	tuča	za cijelo područje Općine			
3	mraz	za cijelo područje Općine			
4	epidemije i pandemije	za cijelo područje Općine			
5	izlivanje kopnenih vodnih tijela	poljoprivredne površine južna strana naselja Velika Kapanica			
6	potres	za cijelo područje Općine			
7	suša	za cijelo područje Općine			
8	industrijske nesreće	područje naselja Velika Kapanica			
9	nesreće cestovni promet	područje naselja Velika Kapanica			
10	nesreće željeznički promet	područje naselja Velika Kapanica			

<sup>1</sup> Za BPŽ je utvrđena prijetnja od Tehničko – tehnoloških nesreća

## 1.2. Matrica rizika s uspoređenim rizicima

Katastrofalne	Posljedice	5					
Značajne		4	X Potres X Nesreće s opasnim tvarima cestovni promet				
Umjerene		3	X Nesreće s opasnim tvarima industrijske nesreće X Nesreće s opasnim tvarima željeznički promet		X Poplave izazvane izlivanjem kopnenih vodenih tijela X Tuča i olujno nevrijeme	X Toplinski val	X Epidemija i pandemija
Malene		2			X Mraz	X Suša	
Neznatne		1					
Rizik				1	2	3	4
		<i>Vjerojatnost</i>					
Vrlo visok		Iznimno mala	Mala	Umjerena	Velika	Iznimno velika	
Visok							
Umjeren							
Nizak							

**1.3. Prikaz prijetnji (scenarija) s vrijednostima izračunatih rizika**

<b>PRIJETNJE (SCENARIJ)</b>	<b>BROJČANA VRIJEDNOST RIZIKA</b>	<b>OCJENA PRIHVATLJIVOSTI</b>	<b>OBRAZLOŽENJE</b>
<i>Poplave izazvane izlivanjem vodenih tijela</i>	3(3,3)	TOLERANTNO	Umjerena vjerojatnost velike nesreće uvjetuje pojavu visokog rizika od posljedica poplava. Propisane su tehničke mjere za ugrožena područja.
<i>Potres</i>	2(1,4)	TOLERANTNO	Vrlo mala vjerojatnost velike nesreće. Propisane su tehničke mjere za osiguranje otpornosti građevina na potres.
<i>Ekstremne temperature – toplinski val</i>	3(4,3)	TOLERANTNO	Cijelo područje Općine je ugroženo. Tehničke mjere nije moguće provesti, ali slijede se upute i obavijesti stanovništvu od DHMZ-a.
<i>Ekstremne temperature - suša</i>	2(4,2)	TOLERANTNO	Klimatske promjene na ovaj rizik utječu u kratkoročnom i dugoročnom razdoblju. Opažen je značajan trend sušnih razdoblja na istoku Slavonije pa tako i na području Općine, stoga se trebaju provesti mjere prilagodbe uzimajući u obzir sve promjene.
<i>Tuča i olujno nevrijeme</i>	2(3,3)	TOLERANTNO	Vjerojatnost velike nesreće je sa umjerenim učincima. Općina ne može utjecati na pojavnost.
<i>Epidemije i pandemije</i>	3(5,3)	TOLERANTNO	Cijelo područje Republike Hrvatske pa tako i Općine Velike Kapanice je ugroženo. Tehničke mjere nije moguće provesti, ali slijede se upute i obavijesti stanovništvu od Zavoda za javno zdravstvo. Preventivne mjere nisu na razini Općine pa je područje tolerantno.
<i>Mraz</i>	2(3,2)	TOLERANTNO	Vjerojatnost velike nesreće je sa umjerenim učincima. Općina ne može utjecati na pojavnost.
<i>Nesreće s opasnim tvarima- industrijske nesreće -</i>	2(1,3)	TOLERANTNO	Vjerojatnost velike nesreće je iznimno mala. Pravne osobe su u obvezi provođenja mjera za smanjivanje rizika, a mjere i aktivnosti u slučaju nesreće provode vatrogasne postrojbe s područja Općine.
<i>Nesreće s opasnim tvarima u cestovnom prometu</i>	2(1,4)	TOLERANTNO	Vjerojatnost velike nesreće je mala. Mjere smanjenja rizika su na razini pravne osobe, na koje Općina ne može utjecati. Mjerama reagiranja neće se smanjiti rizik nego samo smanjiti posljedice do podnosivih i u nadležnosti su DVD-a Općine Velike Kapanice i DVD-a Beravci i Divoševci.
<i>Nesreće s opasnim tvarima u željezničkom prometu</i>	2(1,3)	TOLERANTNO	Vjerojatnost velike nesreće je mala. Mjere smanjenja rizika su na razini pravne osobe, na koje Općina ne može utjecati. Mjerama reagiranja neće se smanjiti rizik nego samo smanjiti posljedice do podnosivih i u nadležnosti su DVD-a Općine Velike Kapanice i DVD-a Beravci i Divoševci.

## 2. CILJEVI, MJERE I AKTIVNOSTI

Ciljevi iz Smjernica utvrđuju se na temelju procjene rizika s naglaskom na:

- preventivne mjere, odnosno povezuju se s javnim politikama i nositeljima kako bi se omogućilo odgovorno upravljanje rizicima od strane svih sektorskih sudionika s lokalne razine sustava civilne zaštite
- razvoj organizacije sustava civilne zaštite i operativnih kapaciteta za reagiranje u velikim nesrećama.

### 2.1. Preventivne mjere

RIZIK (SCENARIJ)	OCJENA PRIHVATLJIVOSTI	PREVENTIVNE MJERE	Rokovi izvršenja	Nositelji izrade	Suradnja	Planirana sredstva
POPLAVE IZAZIVANE IZLIJEVANJEM VODENIH TIJELA	TOLERANTNO	Redovito održavati građevine za detaljnu melioracijsku odvodnju, kanale III i IV reda u smislu Zakona o vodama (NN 66/19).	Do kraja tekuće godine	Hrvatske vode	Općina	Pozicija u proračunu/komunalno poduzeće (ako planirate inače troškove u proračunu vezane uz navedeno)
		Upoznati stanovništvo s mogućim posljedicama poplave i načinom provedbe samozaštite i organizirane zaštite.	Do kraja tekuće godine	Načelnik Općine	Hrvatske vode, DVD, MUP, stožer civilne zaštite, Služba civilne zaštite	Tablica 3
		Organizirati vježbe sklanjanja, evakuacije i spašavanja stanovništva iz ugroženih područja.	Do kraja tekuće godine	Načelnik Općine	Hrvatske vode, DVD, MUP, stožer civilne zaštite, Služba civilne zaštite	Tablica 3
POTRES	TOLERANTNO	Preventivne mjere provode investitori gradnje propisanim tehničkim mjerama kojima se osigurava otpornost građevina na potres.				
EKSTREMNE TEMPERATURNE – SUŠA	TOLERANTNO	Stanovnici sami provode preventivne mjere.				
EKSTREMNE TEMPERATURE – SUŠA	TOLERANTNO	Promicati potrebu osiguranja usjeva i dugogodišnjih nasada.	Do kraja tekuće godine	Načelnik Općine	Osiguravajuća društva	Pozicija u proračunu
		Financijski pomoći poljoprivrednicima pri zaključivanju polica osiguranja.	Do kraja tekuće godine	Načelnik Općine	Osiguravajuća društva	Pozicija u proračunu
		Inicirati aktivnosti na izgradnji sustava navodnjavanja najvrjednijih poljoprivrednih površina sa zainteresiranim JLS i teritorijalno višom jedinicom regionalne samouprave.	Do kraja tekuće godine	Načelnik Općine	LAG	Pozicija u proračunu
		Koordinirati aktivnosti oko prijave za sufinanciranje projekata zaštite dugogodišnjih nasada iz sredstava EU.	Do kraja tekuće godine	Načelnik Općine	LAG (ako imate nekoga tko se bavi europskim fondovima unutar općine možete navesti)	Pozicija u proračunu

TUČA I TOLUJNO NEVRIJEME	TOLERANTNO	Promicati potrebu osiguranja usjeva i dugogodišnjih nasada..	Do kraja tekuće godine	Načelnik Općine	Osiguravajuća društva	Pozicija u proračunu
		Financijski pomoći poljoprivrednicima pri zaključivanju polica osiguranja	Do kraja tekuće godine	Načelnik Općine	Osiguravajuća društva	Pozicija u proračunu
		Koordinirati aktivnosti oko prijava za sufinanciranje projekata zaštite dugogodišnjih nasada iz sredstava EU.	Do kraja tekuće godine	Načelnik Općine	LAG (ako imate nekoga tko se bavi europskim fondovima unutar općine možete navesti)	Pozicija u proračunu
mMR MRAZAZ	TOLERANTNO	Promicati potrebu osiguranja usjeva i dugogodišnjih nasada..	Do kraja tekuće godine	Načelnik Općine	Osiguravajuća društva	Pozicija u proračunu
		Financijski pomoći poljoprivrednicima pri zaključivanju polica osiguranja	Do kraja tekuće godine	Načelnik Općine	Osiguravajuća društva	Pozicija u proračunu
		Koordinirati aktivnosti oko prijava za sufinanciranje projekata zaštite dugogodišnjih nasada iz sredstava EU.	Do kraja tekuće godine	Načelnik Općine	LAG (ako imate nekoga tko se bavi europskim fondovima unutar općine možete navesti)	Pozicija u proračunu
EPIDEMIJE I PANDEMIJE	TOLERANTNO	Stalno pratiti stanje i sanirati novo nastale divlje deponije otpada.	Do kraja tekuće godine	Načelnik Općine	Komunalni redar	-
		Ostale preventivne mjere stanovnici sami provode sukladno Zakonu o zaštiti pučanstva od zaraznih bolesti. ( NN 79/07, 113/08, 43/09, 130/17, 114/18, 47/20, 134/20)				-
NESREĆE S OPASNIM TVARIMA - INDUSTRIJSKE NESREĆE	TOLERANTNO	Inzistirati na instaliranju sustava za uzbunjivanje pravnih osoba, posjednika opasnih stvari.	Do kraja tekuće godine	Načelnik Općine	DVD, Pravne osobe	<a href="#">Tablica 2</a>
		Upoznati stanovništvo s pravnim subjektima, posjednicima opasnih stvari i mogućim posljedicama tehničko tehnološke nesreće i načinom provedbe samozaštite i organizirane zaštite	Do kraja tekuće godine	Načelnik Općine	Hrvatske vode, DVD, MUP, stožer civilne zaštite, Služba civilne zaštite	<a href="#">Tablica 3</a>
		Organizirati vježbe sklanjanja, evakuacije i spašavanja stanovništva iz ugroženih područja.	Do kraja tekuće godine	Načelnik Općine	Hrvatske vode, DVD, MUP, stožer civilne zaštite, Služba civilne zaštite	<a href="#">Tablica 3</a>
NESREĆE S OPASNIM TVARIMA U CESTOVNOM PROMETU	TOLERANTNO	Provođenje preventivnih mjera je u nadležnosti pravnih osoba koje upravljaju državnim i županijskim cestama.				
NESREĆE S OPASNIM TVARIMA U ŽELJEZNIČKOM PROMETU	TOLERANTNO	Provođenje preventivnih mjera je u nadležnosti pravnih osoba koje upravljaju hrvatskim željeznicama.				

## 2.2. *Razvoj organizacije sustava civilne zaštite i operativnih kapaciteta za reagiranje u velikim nesrećama.*

### 2.2.1. *Planski i drugi dokumenti iz područja Civilne zaštite*

Dokumenti	Rokovi izvršenja	Nositelji izrade	Suradnja	Planirana sredstva
Donošenje odluke o imenovanju članova Stožera CZ	U roku 30 dana od dana stupanja na dužnost Općinskog načelnika	Načelnik Općine	Operativne snage	Tablica troškova
Donijeti Odluku o određivanju pravnih osoba od interesa za sustav civilne zaštite	U roku od šest mjeseci od dana usvajanja procjene rizika	Na prijedlog načelnika donosi općinsko vijeće	Pravne osobe	Tablica troškova
Donošenje odluke o formiranju postrojbe CZ	nakon donošenja procjene rizika	Na prijedlog načelnika donosi općinsko vijeće	Suradnik za poslove civilne zaštite	Tablica troškova
Donošenje odluke o osobnom ustroju postrojbe CZ	nakon donošenja odluke o formiranju postrojbe CZ	Načelnik Općine	Suradnik za poslove civilne zaštite	Tablica troškova
Odluka o imenovanju povjerenika civilne zaštite i njihovih zamjenika	Nakon donošenja procjene rizika	Načelnik Općine	Suradnik za poslove civilne zaštite	Tablica troškova
Donošenje Odluke o izradi Procjene rizika	Svake tri godine	Načelnik Općine	Suradnik za poslove civilne zaštite	Tablica troškova
Izrada Procjene rizika	Svake tri godine	Načelnik Općine	Suradnik za poslove civilne zaštite	Tablica troškova
Izrada Plana djelovanja Civilne zaštite	Nakon donošenja procjene rizika	Načelnik Općine	Suradnik za poslove civilne zaštite	Tablica troškova
Izraditi smjernice za organizaciju i razvoj sustava civilne zaštite	Nakon donošenja procjene rizika	Načelnik Općine	Suradnik za poslove civilne zaštite	Tablica troškova
Izrada plana vježbi civilne zaštite	Do kraja prosinca tekuće godine za sljedeću godinu	Načelnik Općine	Suradnik za poslove civilne zaštite	Tablica troškova
Godišnji provedbeni plan razvoja sustava civilne zaštite s financijskim učincima za trogodišnje razdoblje	Do konca tekuće godine	Na prijedlog načelnika donosi općinsko vijeće	Suradnik za poslove civilne zaštite	Tablica troškova
Zatražiti Izvješće o radu i Plan rada Županijske vatrogasne zajednice	Do konca tekuće godine	Načelnik Općine	Vatrogasna zajednica/DVD	Tablica troškova
Ishoditi izvješće o stanju sustava uzbunjivanja na prostoru Općine	Do konca tekuće godine	Načelnik Općine	Služba civilne zaštite	Tablica troškova
Procjena ugroženosti od požara i tehnološke eksplozije, Plan zaštite od požara	Usklađivanje svakih 5 godina	Načelnik Općine	Služba civilne zaštite	Tablica troškova
Izraditi analizu stanja sustava civilne zaštite	Do konca tekuće godine	Na prijedlog načelnika donosi općinsko vijeće	Suradnik za poslove civilne zaštite	Tablica troškova
Plan djelovanja u području prirodnih nepogoda	30. studeni tekuće godine za iduću godinu	Općinsko vijeće	Suradnik za poslove civilne zaštite	Tablica troškova
Izvješće o izvršenju plana djelovanja za proteklu kalendarsku godinu	31. ožujak tekuće godine	Načelnik Općine	Suradnik za poslove civilne zaštite	Tablica troškova

## 2.2.2. Rizici za koje je potrebno planirati reagiranje sustava CZ ( financiranje, edukacija, opremanje)

<i>RIZIK</i>	<i>Operativne mjere</i>	<i>Rokovi izvršenja</i>	<i>Nositelji izrade</i>	<i>Suradnja</i>	<i>Planirana sredstva</i>
<i>POPLAVE IZAZVANE IZLIJEVANJEM VODENIH TIJELA</i>	Provesti edukaciju Stožera CZ	do kraja tekuće godine	Načelnik općine/načelnik stožera	Služba civilne zaštite	<b>Tablica 3</b> <b>Tablica 4</b> <b>Tablica 5</b>
	Opremiti članove Stožera osobnom i skupnom opremom	do kraja tekuće godine	Načelnik općine	-	<b>Tablica 3</b>
	Provesti edukaciju Postrojbe civilne zaštite	do kraja tekuće godine	Načelnik Općine	Služba civilne zaštite , MUP, Hrvatske vode	<b>Tablica 3</b>
	Opremiti Postrojbu civilne zaštite	do kraja tekuće godine	Načelnik Općine	-	<b>Tablica 1</b> <b>Tablica 4</b> <b>Tablica 5</b> <b>Tablica 6</b>
	Provesti edukaciju povjerenika/zamjenika CZ	do kraja tekuće godine	Načelnik Općine	Služba civilne zaštite , MUP, Hrvatske vode	<b>Tablica 3</b>
	Opremiti vatrogasne snage sa materijalno tehničkim sredstvima za intervencije	do kraja tekuće godine	Načelnik Općine	DVD	<b>Tablica 2</b>
	Otpočeti aktivnosti instaliranja sirena za uzbunjivanje u svim naseljima.	do kraja tekuće godine	Načelnik Općine	DVD	<b>Tablica 2</b>
	Planirati financijska sredstva za provedbu mjera reagiranja u slučaju prijetnje.	do kraja tekuće godine	Načelnik Općine	-	<b>Tablica 2</b>
	Planirati financijska sredstva za povrat u funkciju ugroženog područja. (proračunska rezerva).	do kraja tekuće godine	Načelnik Općine	-	<b>Tablica 2</b>
<i>POTRES</i>	Provesti edukaciju Stožera CZ	do kraja tekuće godine	Načelnik općine/načelnik stožera	Služba civilne zaštite	<b>Tablica 3</b>
	Opremiti članove Stožera osobnom i skupnom opremom.	do kraja tekuće godine	Načelnik općine	-	<b>Tablica 3</b> <b>Tablica 4</b> <b>Tablica 5</b>
	Opremiti vatrogasne snage sa materijalno tehničkim sredstvima za intervencije	do kraja tekuće godine	Načelnik Općine	DVD	<b>Tablica 2</b>
	Planirati financijska sredstva za provedbu mjera reagiranja u slučaju prijetnje.	do kraja tekuće godine	Načelnik Općine	DVD	<b>Tablica 2</b>
	Planirati financijska sredstva za povrat u funkciju ugroženog područja. (proračunska rezerva).	do kraja tekuće godine	Načelnik Općine	-	<b>Tablica 2</b>
<i>NESREĆE S OPASNIM TVARIMA - NESREĆE U CESTOVNOM PROMETU</i>	Opremiti vatrogasne snage sa osobnom i skupnom opremom za intervencije akcidenata sa opasnim tvarima.	do kraja tekuće godine	Načelnik Općine	DVD	<b>Tablica 2</b>

<i>NESREĆE S OPASNIM TVARIMA - INDUSTRIJSKE NESREĆE</i>	Opremiti vatrogasne snage sa osobnom i skupnom opremom za intervencije akcidenata sa opasnim tvarima.	do kraja tekuće godine	Načelnik Općine	DVD	Tablica 2
<i>NESREĆE S OPASNIM TVARIMA U ŽELJEZNIČKO M PROMETU</i>	Opremiti vatrogasne snage sa osobnom i skupnom opremom za intervencije akcidenata sa opasnim tvarima.	do kraja tekuće godine	Načelnik Općine	DVD	Tablica 2

U skladu sa Okvirom za smanjenje rizika od katastrofa iz Sendaija za period od 2015.-2030. godine, Akcijskim planom, Strategijom prilagodbe klimatskim promjenama u Republici Hrvatskoj za razdoblje do 2040. godine s pogledom na 2070. godinu, Nacionalnom razvojnom strategijom Republike Hrvatske do 2030. godine i Preporukom Pravobranitelja za osobe s invaliditetom, kao i drugim nadnacionalnim i nacionalnim dokumentima, a posebice zbog učestalosti prirodnih nepogoda, utjecaja klimatskih promjena i činjenice kako se Republika Hrvatska godinama nalazi u vrhu članica Europske unije po izdvajanju za sanaciju šteta, Općina svake godine pravodobno revidira i dopunjuje plan djelovanja od prirodnih nepogoda kako bi unaprijedila sustav odgovora u skladu sa svojim mogućnostima i u okviru svojih ovlasti. Godišnje izmjene i dopune čine sastavni dio Plana djelovanja u području prirodnih nepogoda.

**OPĆINSKO VIJEĆE  
OPĆINE VELIKA KOPANICA**

KLASA:240-01/25-01/15

URBROJ:2178-12-03-25-1

Velika Kopanica, 10. prosinac 2025. g.

**PREDSJEDNIK  
OPĆINSKOG VIJEĆA  
Blaž Šokčević, prof., v.r.**

114.

**ODLUKA****o donošenju Godišnjeg plana rada Općine Velika Kopanica za 2026. godinu****Članak 1.**

Odlukom se donosi Godišnji plan rada Općine Velika Kopanica za 2026. godinu (dalje u tekstu: Plan) koji je prilog ove Odluke.

**Članak 2.**

Plan se donosi sukladno Uputi za izradu godišnjeg plana rada, polugodišnjeg i godišnjeg izvještaja o radu Ministarstva pravosuđa, uprave i digitalne transformacije iz studenoga 2024. godine.

**Članak 3.**

Godišnji plan rada objavit će se na službenoj web stranici Općine [www.velikakopanica.hr](http://www.velikakopanica.hr) i dostupan je javnosti u skladu s odredbama Zakona o sustavu strateškog planiranja.

**Članak 4.**

Ova Odluka stupa na snagu osmog dana od dana objave u „Službenom vjesniku Brodsko-posavske županije“.

OPĆINSKI NAČELNIK  
OPĆINE VELIKA KOPANICA

KLASA: 024-01/25-01/85  
URBROJ:2178-12-01-25-01  
Velika Kopanica, 19. prosinca 2025.g

OPĆINSKI NAČELNIK  
Ivan Meteš, dipl.ing.preh.tehn., v.r.

115.

**GODIŠNJI PLAN RADA**  
**općine Velika Kopanica za 2026. godinu**

**Sadržaj**

1. Predgovor.....	2
2. Uvod .....	5
3. Kontekst.....	8
4. Organizacijska struktura .....	11
5. Mjere iz Provedbenog programa i ciljevi iz djelokruga rada, operativni ciljevi po ustrojstvenim jedinicama .....	13
6. Pravne osobe u nadležnosti.....	35

**POPIS TABLICA**

Tablica 1. Opis vrijednosti .....	7
Tablica 2. SWOT analiza.....	11
Tablica 3. Pravne osobe u nadležnosti u Općine .....	35

**POPIS SHEMATSKOG PRIKAZA**

Shematski prikaz 1. Organizacijska struktura Općine Velika Kopanica .....	12
---	----

## 1. Predgovor

Godišnji plan rada Općine Velika Kopanica za 2026. godinu izrađen je sukladno Provedbenom programu Općine Velika Kopanica za razdoblje 2025.–2029., Proračunu Općine za 2026. godinu, te Uputi Ministarstva pravosuđa, uprave i digitalne transformacije iz studenoga 2024. godine.

Izrada godišnjeg plana rada provedena je u skladu s odredbama Zakona o sustavu strateškog planiranja i upravljanja razvojem Republike Hrvatske („Narodne novine“, br. 123/17, 151/22) i Smjernicama za upravljanje kvalitetom u javnoj upravi („Narodne novine“, br. 65/23).

Proces izrade obuhvatio je analizu važećih strateških dokumenata, PESTEL i SWOT analizu, povezivanje s financijskim planiranjem te usklađivanje s raspoloživim ljudskim i materijalnim resursima Općine.

Plan predstavlja temeljni operativni dokument kojim se definiraju mjere, aktivnosti i ciljevi Općine u 2026. godini. Obuhvaća projekte i programe iz područja komunalne infrastrukture, gospodarstva, društvenih djelatnosti, zaštite okoliša, socijalne skrbi i civilne zaštite, a temelji se na načelima održivog razvoja, učinkovitog upravljanja i financijske odgovornosti.

U skladu s navedenom Uputom, dokument pruža jasne smjernice za planiranje, provedbu i praćenje aktivnosti, te povezuje operativne ciljeve s proračunskim stavkama i pokazateljima uspješnosti. Posebna pažnja posvećena je uključivanju građana u proces donošenja odluka, jačanju transparentnosti rada uprave, te osiguravanju kvalitete javnih usluga kroz mjerljivo praćenje učinaka i rezultata.

Temeljne mjere Provedbenog programa koje čine osnovu Godišnjeg plana rada su:

- M 1. Razvoj i promocija poljoprivrede i poduzetništva – cilj mjere je stvaranje poticajnog i održivog okruženja za gospodarski razvoj lokalne zajednice. Mjera nastoji ojačati lokalni poljoprivredni sektor kroz podršku proizvođačima i obiteljskim gospodarstvima, modernizaciju proizvodnje i uvođenje inovacija, čime se povećava konkurentnost i kvaliteta proizvoda.
- M 2. Unapređenje kvalitete sustava odgoja, obrazovanja i sporta kroz nove programe i infrastrukturu – svrha mjere je unaprijediti kvalitetu sustava odgoja, obrazovanja i sporta u lokalnoj zajednici kroz razvoj suvremenih programa i modernizaciju infrastrukture. Mjera nastoji osigurati poticajno i dostupno okruženje za predškolski odgoj, osnovno, srednje i visoko školstvo i omogućiti razvoj novih nastavnih metoda i programa.
- M 3. Demografski razvoj i podrška obiteljima - svrha mjere je stvaranje poticajnog i održivog okruženja za rast i razvoj obitelji i stanovništva u lokalnoj zajednici. Mjera nastoji podržati obitelji kroz financijsku, socijalnu i obrazovnu pomoć, potaknuti demografski rast i dugoročno osigurati ravnotežu generacija
- M 4. Povećanje dostupnosti i kvalitete usluga u sustavu socijalne skrbi - svrha mjere je osigurati kvalitetnu, dostupnu i pravovremenu socijalnu podršku svim građanima koji se nalaze u potrebi, posebice starijim osobama, ranjivim skupinama i kućanstvima s nižim primanjima
- M 5. Razvoj i promicanje kulture i kulturne - svrha mjere je očuvanje, razvoj i promicanje kulturne baštine te unapređenje kulturnog života lokalne zajednice kroz poticanje kulturnog stvaralaštva, dostupnost kulturnih sadržaja svim građanima i organizaciju manifestacija koje pridonose društvenoj koheziji i identitetu Općine

- M 6. Unaprjeđenje cestovne infrastrukture u lokalnoj zajednici - svrha mjere je osigurati kvalitetnu, sigurnu i funkcionalnu cestovnu infrastrukturu u lokalnoj zajednici kroz ulaganja u građenje i redovito održavanje nerazvrstanih cesta, čime se povećava sigurnost prometa, dostupnost naselja i kvaliteta života stanovnika, te potiče ravnomjeran gospodarski i društveni razvoj
- M 7. Ulaganja u društvenu infrastrukturu - cilj mjere je osigurati kvalitetnu, sigurnu i funkcionalnu društvenu infrastrukturu kroz ulaganja u izgradnju, obnovu i redovito održavanje komunalnih i javnih objekata te površina u vlasništvu Općine
- M 8. Unaprjeđenje lokalne samouprave i administracije - svrha mjere je unaprijediti rad općinske uprave kroz jačanje administrativnih kapaciteta, digitalizaciju i modernizaciju načina rada, racionalno upravljanje imovinom te provedbu zakonskih i izbornih obveza, s ciljem pružanja kvalitetnijih i dostupnijih usluga građanima.
- M 9. Zaštita i sigurnost zajednice te upravljanje rizicima - Svrha mjere je osigurati visoku razinu zaštite i sigurnosti stanovništva kroz razvoj i unaprjeđenje sustava vatrogastva, civilne zaštite i spašavanja.

Svaka od navedenih mjera usklađena je s odgovarajućim strateškim dokumentima Republike Hrvatske i Europske unije, a provodi se kroz konkretne aktivnosti i projekte planirane u proračunu za 2026. godinu.

Cilj ovog dokumenta je usmjeriti sve raspoložive resurse na projekte i programe od značaja za lokalnu zajednicu, unaprijediti kvalitetu života stanovnika Općine Velika Kopanica, te osigurati održivi i ravnomjerni razvoj Općine u skladu s načelima javne odgovornosti i transparentnosti.

S vjerom da će provedba planiranih mjera doprinijeti daljnjem razvoju i napretku Općine Velika Kopanica, zahvaljujem svim sudionicima koji su pridonijeli izradi i provedbi ovog dokumenta.

Općinski načelnik

## 2. Uvod

Godišnji plan rada općinskih upravnih tijela Općine Velika Kopanica za 2026. godinu predstavlja jednogodišnji provedbeno-operativni akt kojim se utvrđuju operativni ciljevi i aktivnosti za 2026. godinu, u skladu s mjerama iz Provedbenog programa Općine Velika Kopanica za razdoblje 2025.–2029., aktivnostima i projektima iz posebnog dijela Proračuna Općine za 2026. godinu, te propisima o unutarnjem ustrojstvu i organizaciji općinske uprave.

Ovaj dokument izrađen je sukladno odredbama Zakona o sustavu strateškog planiranja i upravljanja razvojem Republike Hrvatske („Narodne novine“, br. 123/17, 151/22), Zakona o proračunu („Narodne novine“, br. 144/21) i Upute Ministarstva pravosuđa, uprave i digitalne transformacije iz studenoga 2024. godine. Plan ujedno osigurava provedbu načela dobrog financijskog upravljanja – ekonomičnosti, učinkovitosti i djelotvornosti – te omogućuje povezivanje strateških ciljeva s proračunskim planiranjem i sustavom upravljanja kvalitetom.

Godišnji plan rada donosi se s ciljem osiguranja operativne provedbe Provedbenog programa na godišnjoj razini, kroz jasno definirane mjere, operativne ciljeve, pokazatelje rezultata i izvore financiranja. Njegova je svrha omogućiti transparentno upravljanje procesima, učinkovitu raspodjelu resursa i kontinuirano praćenje učinaka rada općinskih upravnih tijela.

Plan se temelji na načelima javne odgovornosti, transparentnosti, uključivosti građana i digitalne transformacije uprave, a istodobno predstavlja i ključni alat za praćenje provedbe javnih politika na razini lokalne samouprave. Kroz planirane aktivnosti nastoji se osigurati usklađeno djelovanje svih organizacijskih jedinica Općine, učinkovita provedba razvojnih prioriteta te podizanje kvalitete javnih usluga i života građana Općine Velika Kopanica. Operativni ciljevi i opće smjernice za 2026. godinu obuhvaćaju:

- Učinkovitu provedbu mjera iz Provedbenog programa Općine Velika Kopanica 2025.–2029., s naglaskom na postizanje konkretnih i mjerljivih rezultata kroz godišnje aktivnosti i projekte.
- Povezivanje planiranih aktivnosti s proračunskim stavkama i osiguranje racionalnog korištenja proračunskih sredstava u skladu s načelima dobrog financijskog upravljanja.
- Jačanje kapaciteta općinske uprave putem digitalizacije procesa, stručnog usavršavanja zaposlenika i unaprjeđenja sustava upravljanja kvalitetom.
- Razvoj prometne i komunalne infrastrukture s ciljem povećanja sigurnosti i kvalitete života stanovnika te osiguranja održivog prostornog razvoja.
- Odgovorno upravljanje okolišem i prirodom, uz promicanje energetske učinkovitosti, održivog gospodarenja otpadom i zaštite prirodnih resursa.
- Poboljšanje sustava socijalne i zdravstvene zaštite, osobito kroz programe pomoći starijima, ranjivim skupinama i poticanje zdravstvenih preventivnih aktivnosti.
- Ulaganja u sustav predškolskog i školskog odgoja i obrazovanja, s naglaskom na kvalitetu obrazovnih programa i infrastrukturne uvjete.
- Poticanje kulturnog i sportskog života zajednice kroz podršku udrugama, manifestacijama i razvoju sportske infrastrukture.
- Razvoj gospodarstva i poduzetništva putem ulaganja u poslovnu infrastrukturu, potpora lokalnim poduzetnicima i poticanja ruralnog razvoja.
- Jačanje sustava civilne zaštite i spašavanja, radi osiguravanja pripravnosti i učinkovitog odgovora na krizne situacije.
- Unaprjeđenje suradnje s građanima, mjesnim odborima i drugim dionicima, s ciljem transparentnog upravljanja i participativnog donošenja odluka.

## a. Djelokrug

Sukladno članku 15. Statuta Općine Velika Kopanica („Službeni vjesnik Brodsko-posavske županije“, broj 4/20, 11/21 i 31/23) Općina u samoupravnom djelokrugu obavlja poslove lokalnog značaja kojima se neposredno ostvaruju prava građana, koji nisu Ustavom ili zakonom dodijeljeni državnim tijelima i to osobito poslove koji se odnose na:

- uređenje naselja i stanovanje,
- prostorno i urbanističko planiranje,
- komunalno gospodarstvo,
- brigu o djeci,
- socijalnu skrb,
- primarnu zdravstvenu zaštitu,
- odgoj i osnovno obrazovanje,
- kulturu, tjelesnu kulturu i šport,
- zaštitu potrošača,
- zaštitu i unapređenje prirodnog okoliša,
- protupožarnu zaštitu i civilnu zaštitu,
- promet na svom području,
- održavanje nerazvrstanih cesta,
- te ostale poslove sukladno posebnim zakonima.

Općina Velika Kopanica samostalna je u odlučivanju u poslovima iz samoupravnog djelokruga u skladu s Ustavom Republike Hrvatske i zakonima te podliježe samo nadzoru zakonitosti rada i akata tijela Općine.

Općina Velika Kopanica surađuje s općinama i gradovima na području Brodsko-posavske županije i Brodsko-posavskom županijom kao i s drugim jedinicama lokalne samouprave u Republici Hrvatskoj radi ostvarivanja zajedničkih interesa na unapređenju gospodarskog i društvenog razvitka.

## b. Vizija

Vizija je dugoročna, inspirativna slika budućnosti lokalne zajednice. Ona izražava što Općina želi postati i kako želi izgledati u budućnosti. Vizija ne opisuje pojedinačne projekte, nego daje strateški okvir koji sve buduće aktivnosti usmjerava prema zajedničkom cilju.

**Vizija Općine Velika Kopanica je:** „Vizija Općine Velika Kopanica je općina očuvane i razvojno usmjerene prirodne, kulturne i tradicijske baštine, s očuvanim okolišem, koja uz kontinuirani razvoj komunalne i društvene infrastrukture podiže kvalitetu života svih svojih stanovnika. Općina fleksibilnog poduzetništva temeljenog na novim tehnologijama, kvalitetnim ljudskim resursima i proizvodima visoke dodane vrijednosti te općina socijalne pravednosti gdje svi njeni stanovnici ostvaruju napredak.“

## c. Misija

Misija definira osnovnu svrhu i odgovornost Općine kao javne institucije. Misija obuhvaća ključne uloge Općine u pružanju javnih usluga, razvoju zajednice, zaštiti interesa građana i upravljanju lokalnim resursima na učinkovit, pravedan i transparentan način.

**Misija Općine Velika Kopanica je:** „Misija Općine Velika Kopanica je poboljšanje uvjeta stanovanja, komunalne opremljenosti, prometne sigurnosti i dostupnosti, obrazovanja, zaštite ljudi i imovine te poboljšanje kvalitete života svih građana kroz brigu o djeci, starijima i ranjivim skupinama. Misija je poticati i pomagati inicijative lokalnog stanovništva i OPG-ova u svrhu provedbe održivih strategija i planova za poboljšanje kvalitete života i gospodarskog razvoja zajednice.“

**d. Vrijednosti**

U kontekstu jedinice lokalne samouprave (JLS), pojam vrijednosti najčešće se odnosi na temeljna načela i standarde djelovanja kojima se vodi općina u svom radu. Najviše uključuju organizacijske i društvene vrijednosti – ono što Općina smatra važnim u odnosu prema građanima, zaposlenicima i zajednici. Vrijednosti koje je Općina Velika Kapanica prepoznala navedene su u nastavku.

*Tablica 1. Opis vrijednosti*

POSLOVNE	RELACIJSKE	RAZVOJNE	NAPREDNE
Učinkovitost i odgovornost u radu	Timski rad i uzajamno poštovanje	Inovativnost i otvorenost za promjene	Transparentnost i integritet
Stručnost i profesionalnost u obavljanju poslova	Kultura dijaloga i suradnje	Kontinuirano učenje i razvoj kompetencija	Održivost i društvena odgovornost
Usmjerenost prema rezultatima i kvaliteti usluga	Dostupnost građanima i partnerima	Proaktivnost i prilagodljivost	Uključivost i jednakost
Financijska disciplina i zakonitost	Povjerenje i međusobno razumijevanje	Poticanje kreativnih rješenja	Briga za opće dobro i javni interes

Za potrebe izrade Godišnjeg plana rada provedene su PEST(EL) i SWOT analize kao standardni alati strateškog planiranja u jedinicama lokalne samouprave.

PEST(EL) analiza omogućila je sagledavanje vanjskog okruženja u kojem Općina Velika Kapanica djeluje. Promatrani su politički, ekonomski, socijalni, tehnološki, pravni i ekološki čimbenici koji imaju utjecaj na razvoj lokalne zajednice. Na taj način identificirane su prilike koje Općina može iskoristiti (npr. nacionalni i EU fondovi, regionalna suradnja) te rizici na koje treba odgovoriti (npr. demografski pad, klimatske promjene, gospodarska nestabilnost).

SWOT analiza pružila je uvid u unutarnje snage i slabosti Općine te povezala te elemente s vanjskim prilikama i prijetnjama. Snage, poput poljoprivrednog potencijala i prometne povezanosti, predstavljaju resurse na kojima se može graditi razvoj, dok slabosti, poput demografskih izazova i ograničenog proračuna, upućuju na područja koja zahtijevaju dodatne mjere i podršku.

Kombiniranjem ova dva alata dobiven je sveobuhvatan pregled unutarnjih kapaciteta i vanjskih okolnosti. To omogućuje Općini da usmjeri svoje resurse na ključne razvojne prioritete, minimizira rizike te poveže operativne ciljeve s proračunskim stavkama i strateškim dokumentima Republike Hrvatske i Europske unije.

**3.1. PEST(EL) analiza**

PEST(EL) je alat koji analizira **vanjsko okruženje** u kojem djeluje Općina.

Naziv je akronim za:

**P – Politički faktori**

- ✓ utjecaj zakona, propisa, lokalne i nacionalne politike, suradnje s višim razinama vlasti.
- ✓ npr. dostupnost EU fondova, stabilnost lokalne samouprave.

**E – Ekonomski faktori**

- ✓ stanje gospodarstva, financijski izvori, zaposlenost, poduzetništvo.
- ✓ npr. oslanjanje na poljoprivredu, proračunska ograničenja.

**S – Socijalni faktori**

- ✓ demografija, obrazovanje, kultura, kvaliteta života.
- ✓ npr. depopulacija, iseljavanje mladih, aktivne udruge i društva.

**T – Tehnološki faktori**

- ✓ digitalizacija, tehnološka opremljenost, inovacije.
- ✓ npr. e-usluge općine, moderne poljoprivredne tehnologije.

**E – Ekološki faktori**

- ✓ zaštita okoliša, klimatske promjene, održivo upravljanje resursima.
- ✓ npr. zaštita plodnog tla, gospodarenje otpadom.

**L – Legalni (pravni) faktori**

- ✓ zakoni i propisi koji uređuju lokalnu samoupravu, javnu nabavu, zaštitu okoliša i dr.

PESTLE pomaže prepoznati **vanjske prilike i rizike** koje općina ne može u potpunosti kontrolirati, ali ih mora uzeti u obzir kod planiranja. U nastavku su navedeni faktori PESTEL analize za Općinu Velika Kopanica.

**P – Politički faktori**

Općina Velika Kopanica djeluje u okviru stabilnog sustava lokalne i područne samouprave Republike Hrvatske. Suradnja s Brodsko-posavskom županijom, ministarstvima i regionalnim razvojnim agencijama od presudne je važnosti za pripremu i provedbu projekata, osobito onih financiranih iz fondova Europske unije. Politička stabilnost i kontinuitet lokalne vlasti omogućuju dugoročno planiranje i realizaciju infrastrukturnih i društvenih projekata. Važan izazov ostaje osiguravanje dovoljnog administrativnog kapaciteta za prijavu i provedbu EU projekata.

**E – Ekonomski faktori**

Lokalno gospodarstvo u velikoj se mjeri oslanja na poljoprivredu, obiteljska poljoprivredna gospodarstva i manji broj obrtnika i poduzetnika. Prisutne su mogućnosti razvoja prerađivačkih kapaciteta, ruralnog turizma i lokalnih lanaca vrijednosti. Ograničeni proračunski prihodi, ovisnost o transferima viših razina vlasti i rast troškova održavanja komunalne infrastrukture predstavljaju izazove za fiskalnu održivost. Istodobno, dostupnost EU fondova i nacionalnih potpora stvara prilike za nove investicije i zapošljavanje.

**S – Socijalni faktori**

Općinu karakterizira negativan demografski trend, smanjenje broja stanovnika i iseljavanje mladih u veće centre i inozemstvo. S druge strane, lokalna zajednica zadržava snažan društveni kapital – aktivne udruge, kulturno-umjetnička društva i sportske klubove. Postoji izražena potreba za razvojem socijalnih usluga, programima za starije osobe te poticanjem mladih i obitelji na ostanak i povratak. Kvaliteta života ovisi o dostupnosti obrazovanja, zdravstva i komunalne infrastrukture.

**T – Tehnološki faktori**

Digitalna transformacija uprave i dostupnost e-usluga još su u razvoju, no Općina ulaže napore u digitalizaciju procesa, transparentnost i modernizaciju rada. Na području poljoprivrede raste interes za uvođenje suvremenih tehnologija (navodnjavanje, digitalni nadzor proizvodnje). Nedovoljna internetska infrastruktura u pojedinim naseljima predstavlja ograničenje, ali i priliku za buduća ulaganja kroz nacionalne i EU programe digitalne povezanosti.

**E – Ekološki faktori**

Općina se nalazi u području izrazito vrijednih prirodnih resursa i plodnog poljoprivrednog tla, što zahtijeva pažljivo upravljanje okolišem i prostorom. Klimatske promjene, suše i ekstremni vremenski uvjeti sve više utječu na poljoprivredu i infrastrukturu. Gospodarenje otpadom, zaštita voda i energetska učinkovitost predstavljaju prioritete lokalne politike zaštite okoliša. Razvoj projekata obnovljivih izvora energije i održivog gospodarenja otpadom donosi prilike za ekološki odgovoran rast.

**L – Legalni (pravni) faktori**

Rad Općine temelji se na zakonodavnom okviru koji uređuje sustav lokalne samouprave, javnu nabavu, upravljanje imovinom, proračun, zaštitu okoliša i planiranje prostora. Česte izmjene propisa zahtijevaju stalno praćenje zakonodavnih promjena i dodatne administrativne kapacitete. Usklađenost s propisima o transparentnosti, pravu na pristup informacijama i sustavu unutarnjih kontrola ključna je za odgovorno upravljanje i izbjegavanje nepravilnosti.

Općina Velika Kопanica djeluje u relativno stabilnom političkom i zakonodavnom okviru, ali s izraženim gospodarskim i demografskim izazovima. Prilike se nalaze u korištenju fondova EU, digitalnoj i zeleni transformaciji, te jačanju lokalne zajednice kroz održivo upravljanje resursima i transparentno djelovanje uprave. Glavni izazovi su demografski pad, potreba za modernizacijom infrastrukture i digitalizacijom, te prilagodba klimatskim promjenama. Sustavno praćenje ovih faktora i uključivanje građana u planiranje ključni su za održivi i uravnoteženi razvoj općine.

**3.2. SWOT analiza**

Naziv SWOT dolazi od početnih slova engleskih riječi: Strengths (snage), Weaknesses (slabosti), Opportunities (prilike) i Threats (prijetnje). Snage i slabosti analiziraju unutarnje čimbenike, dok se prilike i prijetnje fokusiraju na vanjske utjecaje. Ova analiza omogućuje donošenje informiranih odluka o strateškom smjeru, prioritetima i resursima. Ključna je za razumijevanje postojećeg stanja i prilagođavanje budućih planova kako bi se maksimizirale prednosti i minimalizirali rizici.

Tablica 2. SWOT analiza

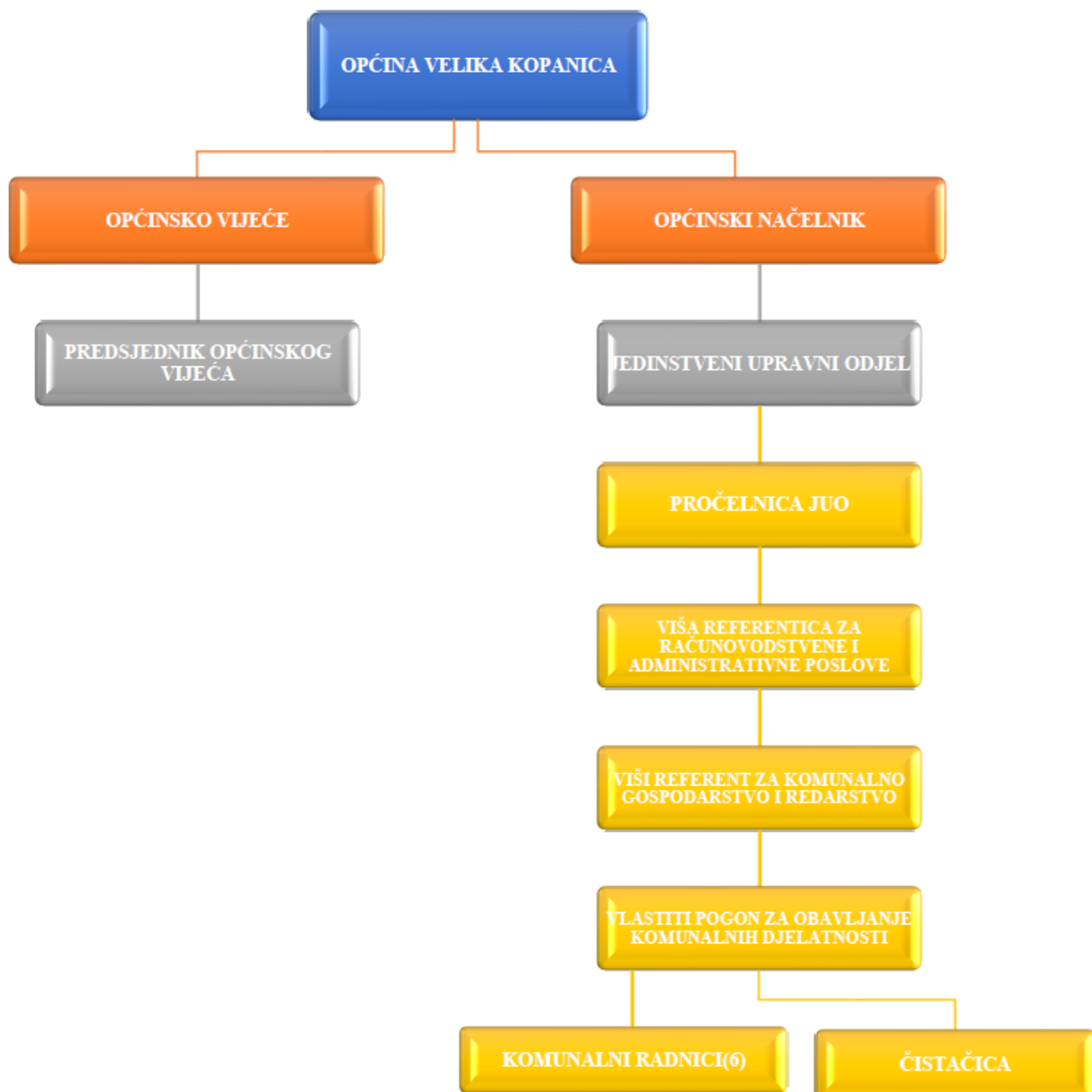
<b>Snage (Strengths)</b>	<b>Slabosti (Weaknesses)</b>
<ul style="list-style-type: none"> <li>✓ Povoljan geografski položaj i prometna povezanost (blizina autoceste A3, Slavenskog Broda i Đakova)</li> <li>✓ Poljoprivredni potencijal i tradicija ratarstva i stočarstva</li> <li>✓ Aktivne udruge, kulturna i sportska društva koja jačaju društveni život</li> <li>✓ Suradnja s Brodsko-posavskom županijom i susjednim općinama</li> <li>✓ Razvijena osnovna komunalna infrastruktura i ulaganja u modernizaciju</li> </ul>	<ul style="list-style-type: none"> <li>✓ Demografski pad i iseljavanje mladih stanovnika</li> <li>✓ Ograničen proračun i financijska ovisnost o vanjskim izvorima</li> <li>✓ Nedovoljna gospodarska diverzifikacija izvan poljoprivrede</li> <li>✓ Nedostatak specijaliziranih obrazovnih i zdravstvenih sadržaja u mjestu</li> </ul>
<b>Prilike (Opportunities)</b>	<b>Prijetnje (Threats)</b>
<ul style="list-style-type: none"> <li>✓ Korištenje EU fondova i nacionalnih programa za ruralni razvoj</li> <li>✓ Poticanje poduzetništva i razvoj poslovne zone</li> <li>✓ Ulaganja u obnovljive izvore energije i energetske učinkovitost</li> <li>✓ Razvoj turizma temeljen na kulturnoj baštini i tradiciji Slavonije i Općine Velika Kопanica</li> <li>✓ Digitalizacija općinske uprave i jačanje e-usluga</li> </ul>	<ul style="list-style-type: none"> <li>✓ Nastavak depopulacije i starenja stanovništva</li> <li>✓ Gospodarska nestabilnost i rast troškova života</li> <li>✓ Odlazak stručne radne snage i mladih u inozemstvo</li> <li>✓ Klimatske promjene i rizik od prirodnih nepogoda na poljoprivrednim površinama</li> <li>✓ Ograničen fiskalni kapacitet za veće projekte bez vanjske pomoći</li> </ul>

Općina Velika Kapanica raspolaže stabilnom organizacijom, infrastrukturnim temeljima i snažnim društvenim kapitalom, no suočava se s demografskim padom, ograničenim gospodarskim potencijalima i fiskalnim ograničenjima. Ključne razvojne prilike leže u korištenju EU fondova, zelenoj i digitalnoj tranziciji, jačanju lokalnog poduzetništva i održivom gospodarenju resursima. Istodobno, općina mora aktivno upravljati rizicima vezanim uz demografiju, zakonodavne promjene i klimatske izazove.

#### 4. Organizacijska struktura

Organizacijska struktura Općine Velika Kapanica oblikovana je s ciljem učinkovitog provođenja javnih politika, transparentnog upravljanja i pravodobne usluge građanima. Strukturno je podijeljena u sljedeće sastavne dijelove koji se nalaze u Organizacijskoj strukturi Općine Velika Kapanica shematski prikaz 1.

Shematski prikaz 1. Organizacijska struktura Općine Velika Kapanica



Izvor: Provedbeni Program Općine Velika Kapanica za razdoblje 2025.-2029. godine

## 5. Mjere iz Provedbenog programa i ciljevi iz djelokruga rada, operativni ciljevi po ustrojstvenim jedinicama

### 1. Jedinstveni upravni odjel

#### a. Mjere iz Provedbenog programa i ciljevi iz djelokruga rada

RB mjere/cilja	Mjere iz PP i ciljevi iz djelokruga rada	Pokazatelj(i) (ishod, rezultat)	Trenutačna vrijednost pokazatelja	Planirana vrijednost pokazatelja	Referenca
1.	Razvoj i promocija poljoprivrede i poduzetništva	Broj poduzetnika/poljoprivrednika koji su dobili potporu	[9 ] (2025)	[5] (2026)	Plan razvoja Brodsko-posavske županije 2021.-2027. <sup>1</sup>
		Broj moderniziranih i izgrađenih sportskih sadržaja ili objekata	[0] (2025)	[1] (2026)	Plan razvoja Brodsko-posavske županije 2021.-2027.
		Broj dodijeljenih nagrada učenicima	[11] (2025)	[10] (2026)	Plan razvoja Brodsko-posavske županije 2021.-2027.
2.	Unapređenje kvalitete sustava odgoja, obrazovanja i sporta kroz nove programe i infrastrukturu	Broj dodijeljenih subvencija za kupnju udžbenika srednjoškolicima	[115] (2025)	[100] (2026)	Plan razvoja Brodsko-posavske županije 2021.-2027.
		Broj dodijeljenih nagrada studentima	[12] (2025)	[10] (2026)	Plan razvoja Brodsko-posavske županije 2021.-2027.
		Broj isplaćenih naknada za novorođenu djecu	[21] (2025)	[25] (2026)	Plan razvoja Brodsko-posavske županije 2021.-2027.
3..	Demografski razvoj i podrška obiteljima	Broj potpora dodijeljenih za rješavanje stambenog pitanja	[6] (2025)	[5] (2026)	Plan razvoja Brodsko-posavske županije 2021.-2027.

<sup>1</sup> [https://www.bpz.hr/images/dokumenti/plan\\_razvoja/PLAN\\_RAZVOJA\\_BPŽ\\_2021-2027.pdf](https://www.bpz.hr/images/dokumenti/plan_razvoja/PLAN_RAZVOJA_BPŽ_2021-2027.pdf)

4.	Povećanje dostupnosti i kvalitete usluga u sustavu socijalne skrbi	Broj korisnika koji su ostvarili pravo na socijalnu novčanu naknadu	[28] (2025)	[25] (2026)	Plan razvoja Brodsko-posavske županije 2021.-2027.
			[103] (2025)	[100] (2026)	Plan razvoja Brodsko-posavske županije 2021.-2027.
5.	Razvoj i promicanje kulture i kulturne baštine	Broj udruga koje ostvaruju potporu	[3] (2025)	[3] (2026)	Plan razvoja Brodsko-posavske županije 2021.-2027.
		Broj organiziranih kulturnih događanja godišnje	[2] (2025)	[2] (2026)	Plan razvoja Brodsko-posavske županije 2021.-2027.
6.	Unaprjeđenje cestovne infrastrukture u lokalnoj zajednici	Dužina novoizgrađenih i moderniziranih nerazvrstanih cesta (m)	[0] (2025)	[1.300] (2026)	Plan razvoja Brodsko-posavske županije 2021.-2027.
		Dužina nerazvrstanih cesta koje su uređivane/održavane (m)	[810] (2025)	[1.500] (2026)	Plan razvoja Brodsko-posavske županije 2021.-2027.
7.	Ulaganja u društvenu infrastrukturu	Broj novih objekata u vlasništvu općine	[1] (2025)	[1] (2026)	Plan razvoja Brodsko-posavske županije 2021.-2027.
		Broj provedenih deratizacijskih, dezinfekcijski i dezinskecijskih mjera	[7] (2025)	[5] (2026)	Plan razvoja Brodsko-posavske županije 2021.-2027.
8.	Unaprjeđenje lokalne samouprave i administracije	Broj održanih sjednica općinskog vijeća godišnje	[9] (2025)	[6] (2026)	Plan razvoja Brodsko-posavske županije 2021.-2027.
		Broj osposobljenih pripadnika civilne zaštite i volontera	[48] (2025)	[48] (2026)	Plan razvoja Brodsko-posavske županije 2021.-2027.
9.	Zaštita i sigurnost zajednice te upravljanje rizicima	Broj provedenih preventivnih aktivnosti i edukacija građana	[0] (2025)	[1] (2026)	Plan razvoja Brodsko-posavske županije 2021.-2027.

## b. Operativni ciljevi

RB operativnog cilja	Operativni ciljevi	Pokazatelj(i) outputa	Planirana vrijednost outputa	Rok izvršenja	Nadležnost	Izvor financiranja
1.1.	Raspisivanje Javnog poziva za dodjelu potpore	Broj javnih poziva	1	Prosinac, 2026.	Pročelnica Jedinstvenog upravnog odjela	A1008-01 Promidžba gospodarstva, A1008-03 Potpore poduzetnicima
1.2.	Obrada zaprimljenih prijava na Javni poziv	Broj prijavitelja	10	Prosinac, 2026.	Povjerenstvo	A1008-01 Promidžba gospodarstva, A1008-03 Potpore poduzetnicima
1.3.	Definiranje ugovora o dodjeli potpora	Broj sklopljenih ugovora	5	Prosinac, 2026.	Pročelnica Jedinstvenog upravnog odjela	A1008-01 Promidžba gospodarstva, A1008-03 Potpore poduzetnicima
2.1.	Osigurati kvalitetnu sportsko-rekreativnu infrastrukturu	Broj izgrađenih/rekonstruiranih sportsko-rekreativskih objekata	1	Prosinac, 2026.	Općinski načelnik	A100401 Javne potrebe u športu
2.2.	Objava Odluke o nagrađivanju učenika i studenata (odličan uspjeh)	Broj nagrađivanih učenika	10	Prosinac, 2026.	Općinski načelnik	A1002-02 Osnovno školstvo A1002-03 Srednje školstvo
3.1.	Objava Programa mjera za poticanje rješenja stambenog pitanja mladih obitelji	Objavljen program	1 objavljen Program	Prosinac 2026.	Pročelnica Jedinstvenog upravnog odjela Općinski načelnik/Pročelnica Jedinstvenog upravnog odjela	A1002-04 Visoko školstvo A1006-05 Demografske mjere
3.2.	Obrada zaprimljenih prijava na Program mjera za poticanje rješenja stambenog pitanja mladih obitelji	Broj prijava	5 prijava	Prosinac 2026.	Pročelnica Jedinstvenog upravnog odjela	A1006-05 Demografske mjere

3.3.	Definiranje Ugovora	Broj sklopljenih ugovora	5	Prosinac 2026.	Općinski načelnik	A1006-05 Demografske mjere A 1007-01 Pomoći građanima i kućanstvima A 1007 – 02 Crveni križ A 1007 – 03 Pomoći vjerskim zajednicama A101501 Zapošljavanje žena iz ciljnih skupina A101503 Promidžba i vidljivost A101504 Upravljanje projektom i administracija
4.1.	Donošenje Programa socijalne skrbi	Objavljen program	1	15. prosinac 2026.	Pročelnica Jedinstvenog upravnog odjela	
4.2.	Provedba Programa Zaželi - program zapošljavanja žena „Dona“	Objavljen natječaj za zapošljavanje	1	Prosinac 2026.	Općinski načelnik/Viši referent – Voditelj projekta	
5.1.	Objava Javnog poziva za dodjelu potpora u kulturi	Broj prijava na javni poziv	2	Prosinac 2026.	Pročelnica Jedinstvenog upravnog odjela	A1005-01 Javne potrebe u kulturi
5.2.	Kontinuirana organizacija i provođenje događanja	Broj organiziranih događanja	2	Prosinac 2026.	Pročelnica Jedinstvenog upravnog odjela	A1001-04- Obilježavanje Dana općine A1006-04 Manifestacije u općini, Advent
6.1.	Redovito održavanje, sanacija i izgradnja nerazvrtstanih cesta	Broj provedenih aktivnosti mjesečno	2	Prosinac 2026. (kontinuirano)	Viši referent za komunalno gospodarstvo i redarstvo	A1013-01 Nerazvrtstane ceste A1014-01 Nerazvrtstane ceste
7.1.	Donošenje Programa izgradnje komunalne infrastrukture	Objavljen Program	1	15. prosinac 2026.	Pročelnica Jedinstvenog upravnog odjela	A1013-02-Groblja A1013-03-Javna rasvjeta A1013-04-Javne prometne površine A1013-05-Javne površine ostale
7.2.	Donošenje Programa održavanja komunalne infrastrukture	Objavljen Program	1	15. prosinac 2026.	Pročelnica Jedinstvenog upravnog odjela	A1014-02-Groblja A1014-03-Javna rasvjeta A1014-04- Održavanje građevina javne namjene A1014-05- Javne zelene površine A1014-07- Održavanje čistoće javnih površina

7.3.	Poziv za dostavu ponuda za provođenje usluge deratizacije i dezinfekcije	Objavljen poziv	1	15. prosinac 2026.	Pročelnica Jedinstvenog upravnog odjela	A1014-08- Provođenje deratizacije, dezinfekcije i dezinfekcije
7.4.	Izrada Programa građenja objekata u vlasništvu Općine	Izrađen Program	1	15. prosinac 2026.	Pročelnica Jedinstvenog upravnog odjela	A1017-Građenje ostalih objekata u vlasništvu općine
7.5	Izgradnja objekata u vlasništvu Općine	Broj izgrađenih objekata	1	Prosinac 2026.	Općinski načelnik/Viši referent – Voditelj projekta	A1017-Građenje ostalih objekata u vlasništvu općine
8.1.	Izrada godišnjeg plana edukacija	Broj provedenih stručnih usavršavanja	1	Prosinac 2026.	Pročelnica Jedinstvenog upravnog odjela	A1001-01 Rashodi poslovanja općinske uprave
8.2.	Priprema i organizacija sjednica Općinskog vijeća i njegovih radnih tijela	Broj objavljenih poziva za sjednicu	6	Prosinac 2026.	Pročelnica Jedinstvenog upravnog odjela	A1001-01 Rashodi poslovanja općinske uprave
8.3.	Izrada plana nabave za nabavu dugotrajne imovine	Izrađen plan nabave	1	Prosinac 2026.	Pročelnica Jedinstvenog upravnog odjela	A1001-02 Nabava dugotrajne nefinancijske imovine
9.1.	Donošenje provedbenog plana unapređenja zaštite od požara	Donesen Plan	1	Prosinac, 2026.	Pročelnica Jedinstvenog upravnog odjela	A1009-01 -Vatrogastvo
9.2.	Procjena ugroženosti od požara	Izrađena Procjena i usklađen Plan zaštite od požara	1	Prosinac, 2026.	Pročelnica Jedinstvenog upravnog odjela	A1009-01 -Vatrogastvo
9.3.	Donošenje plana opremanja operativnih snaga sustava civilne zaštite	Donesen plan	1	Prosinac, 2026.	Pročelnica Jedinstvenog upravnog odjela	A1009-02- Unapređenje civilne zaštite

**c. Popis (horizontalnih) ciljeva i pokazatelja ishoda prema zahtjevima upravljanja kvalitetom i strateškim aktima**

**PODZAHTJEV 6.2. PRAĆENJE I MJERENJE PERCEPCIJE GRAĐANA I DRUGIH KORISNIKA O ORGANIZACIJI**

Mjere iz PP i ciljevi iz djelokruga rada	Pokazatelj(i) (ishod, rezultat)	Trenutačna vrijednost pokazatelja	Planirana vrijednost pokazatelja	Referenca
<i>Korisnički orijentirana javna uprava i učinkovito pružanje javnih usluga</i>	Udio stanovništva zadovoljan posljednjim iskustvom korištenja javnih usluga (SDG)	Nema podataka	82% (2027.)	Nacionalni plan za razvoj javne uprave 2022.-2027. – Prilog 2.

RB operativnog cilja	Operativni ciljevi	Pokazatelj(i) outputa	Planirana vrijednost outputa	Rok izvršenja	Nadležnost	Izvor financiranja
6.2.1.	Uspostava sustava za prikupljanje podataka za pokazatelj „Udio stanovništva zadovoljan posljednjim iskustvom korištenja javnih usluga (SDG)“	Izrađena metodologija za istraživanje zadovoljstva korisnika uslugama	1	Prosinac, 2026.	Jedinstveni upravni odjel	n/p
		Provedeno istraživanje o zadovoljstvu korisnika uslugama	1	Prosinac, 2026.	Jedinstveni upravni odjel	n/p

**PODZAHTJEV 6.3. PRAĆENJE I MJERENJE UČINAKA USMJERENIH NA  
GRAĐANE I DRUGE KORISNIKE**

Mjere iz PP i ciljevi iz djelokruga rada	Pokazatelj(i) (ishod, rezultat)	Trenutačna vrijednost pokazatelja	Planirana vrijednost pokazatelja	Referenca
<i>Korisnički orijentirana javna uprava i učinkovito pružanje javnih usluga</i>	Ukupne troškovne olakšice za gospodarske subjekte	Nema podataka	Nema podataka	Nacionalni plan za razvoj javne uprave 2022.2027. – Prilog 2. Nacionalnog plana oporavka i otpornosti 2021. – 2026. - Akcijski plan za administrativno rasterećenje gospodarstva za 2024. i 2025. godinu
	Udio administrativnog i troškovnog rasterećenja za građane osiguran provedbom mjera administrativnog rasterećenja	Nema podataka	20% (2026.)	Nacionalni plan za razvoj javne uprave 2022.2027. – Prilog 2. Nacionalnog plana oporavka i otpornosti 2021. – 2026. - Akcijski plan za administrativno rasterećenje gospodarstva za 2024. i 2025. godinu

RB operativnog cilja	Operativni ciljevi	Pokazatelj(i) outputa	Planirana vrijednost outputa	Rok izvršenja	Nadležnost	Izvor financiranja
6.3.1.	Uspostava sustava za prikupljanje podataka za pokazatelj „Ukupne troškovne olakšice za gospodarske subjekte“	Broj dolazaka korisnika (po usluzi/ukupno)	Nema podataka	Prosinac, 2026.	Jedinstveni upravni odjel	n/p
6.3.2.	Uspostava sustava za prikupljanje podataka za pokazatelj „Udio administrativnog i troškovnog rasterećenja za građane osiguran provedbom mjera administrativnog rasterećenja“	Vrijeme potrebno za isporuku usluge	Nema podataka	Prosinac, 2026.	Jedinstveni upravni odjel	n/p

**PODZAHTJEV 7. 2. PRAĆENJE I MJERENJE PERCEPCIJE LJUDSKIH RESURSA  
O ORGANIZACIJI**

Mjere iz PP i ciljevi iz djelokruga rada	Pokazatelj(i) (ishod, rezultat)	Trenutačna vrijednost pokazatelja	Planirana vrijednost pokazatelja	Referenca
<i>Razvoj ljudskih potencijala u javnoj upravi</i>	Udio službenika koji su izrazili zadovoljstvo radom u javnoj upravi	Nema podataka	80%	Nacionalni plan za razvoj javne uprave 2022.2027. – Prilog 2. Nacionalni plan za rad, zaštitu na radu i zapošljavanje za razdoblje od 2021. do 2027. godine – Prilog 1.

RB operativnog cilja	Operativni ciljevi	Pokazatelj(i) outputa	Planirana vrijednost outputa	Rok izvršenja	Nadležnost	Izvor financiranja
7.2.1.	Izrađena metodologija za mjerenje zadovoljstva	Izrađena metodologija za mjerenje zadovoljstva	1	Prosinac, 2026.	Jedinstveni upravni odjel	n/p

**PODZAHTJEV 7.3. PRAĆENJE I MJERENJE UČINAKA U PODRUČJU  
LJUDSKIH RESURSA**

Mjere iz PP i ciljevi iz djelokruga rada	Pokazatelj(i) (ishod, rezultat)	Trenutačna vrijednost pokazatelja	Planirana vrijednost pokazatelja	Referenca
<i>Razvoj ljudskih potencijala u javnoj upravi</i>	Udio lokalnih službenika koji rade u hibridnom načinu rada u tromjesečnom razdoblju	0%	>20%	Nacionalni plan oporavka i otpornosti 2021.-2026. – NPOO pokazatelj 168. Nacionalni plan za razvoj javne uprave 2022.-2027. – Prilog 2.
	Prosječan iznos novčanih sredstava uložen u obrazovanje i osposobljavanje lokalnih službenika godišnje	2.967,25	>400€ (2027)	Nacionalni plan za razvoj javne uprave 2022.-2027. – Prilog 2.
	Udio lokalnih službenika u Općinskoj upravi koji su pohađali programe obrazovanja i osposobljavanja, godišnje	100%	65% (2027)	Nacionalni plan za razvoj javne uprave 2022.-2027. – Prilog 2.

<i>Unaprijeđenje stanja zaštite zdravlja i sigurnosti na radu</i>	Broj ozljeda na radu	0	0 (nula)	Nacionalni plan za rad, zaštitu na radu i zapošljavanje za razdoblje od 2021. do 2027. godine – Prilog 1.
	Broj smrtno stradalih zaposlenika	0	0 (nula)	Nacionalni plan za rad, zaštitu na radu i zapošljavanje za razdoblje od 2021. do 2027. godine – Prilog 1. – i Godišnji izvještaj HZZO-a
<i>Unaprijeđenje sustava zapošljavanja osoba s invaliditetom</i>	Prosječan broj dana po službeniku Privremene nesposobnosti za rad (na teret tijela i HZZO-a) godišnje	<1	<12 (2027.)	Nacionalni plan za rad, zaštitu na radu i zapošljavanje za razdoblje od 2021. do 2027. godine – Prilog 1. – i Godišnji izvještaj HZZO-a
	% osoba s invaliditetom od ukupnog broja zaposlenih u TJU na kraju izvještajnoj razdoblja	0%	>3%	Nacionalni plan izjednačavanja mogućnosti za osobe s invaliditetom za razdoblje od 2021. do 2027. godine Pravilnik o utvrđivanju kvote za zapošljavanje osoba s invaliditetom (NN 75/18, 120/18, 37/20, 145/20)
<i>Poboljšanje izgrađenog pristupačnog okruženja za osobe s invaliditetom</i>	Osigurana pristupačnost građevina Općinske uprave osobama s invaliditetom	3/14 zgrada nema pristupa	100% (2027.)	Nacionalni plan izjednačavanja mogućnosti za osobe s invaliditetom za razdoblje od 2021. do 2027. godine Pravilnik o osiguranju pristupačnosti građevina osobama s invaliditetom i smanjenom pokretljivosti („Narodne novine“, br. 78/13)
<i>Postovanje osobe i zaštitu dostojanstva za vrijeme i u svezi obavljanja poslova radnog mjesta</i>	Ukupan broj usvojenih pritužbi vezanih za zaštitu dostojanstva	0%	0	Kolektivni ugovor za državne službenike i namještenike („Narodne novine“, br. 56/22, 127/22, 58/23, 128/23 i 29/24)
<i>Razvijene digitalne kompetencije za život i rad u digitalno doba</i>	% zaposlenih u IKT od ukupno zaposlenih	0%	>8% (2032.)	Strategija digitalna Hrvatska 2032. („Narodne novine“, br. 2/23 )

**PODZAHTJEV 8. 3. PRAĆENJE I MJERENJE UČINAKA U PODRUČJU  
DRUŠTVENE ODGOVORNOSTI**

Mjere iz PP i ciljevi iz djelokruga rada	Pokazatelj(i) (ishod, rezultat)	Trenutačna vrijednost pokazatelja	Planirana vrijednost pokazatelja	Referenca
<i>Unaprjeđenje funkcionalnosti i održivosti lokalne i područne (regionalne) samouprave</i>	Jednica je uključena u zajedničko obavljanje poslova lokalne samouprave	DA	DA (2026.)	Nacionalni plan za razvoj javne uprave 2022.-2027. – Prilog 2. Nacionalni plan opravka i otpornosti 2021.2026 – pokazatelj 175
<i>Povećanje sigurnosti opskrbe energijom, održivosti energetske opskrbe, povećanje dostupnosti energije i smanjenje energetske ovisnosti</i>	Ukupna potrošnja energije (e.l.energija, toplinska energija) u kWh u godini; - Od toga: potrošnja električne energije u kWh u godini	Nema podataka	Nema podataka	Strategija niskouglijinog razvoja Republike Hrvatske do 2030. s pogledom na 2050. godinu
<i>Obveza RH prema međunarodnim sporazumima, u okviru politike Europske unije, kao doprinos globalnim UN ciljevima</i>	Stopa recikliranja komunalnog otpada	Nema podataka	TJU samostalno definira ciljnu vrijednost	Strategija niskouglijinog razvoja Republike Hrvatske do 2030. s pogledom na 2050. godinu
<i>Provedba Direktive o EE opremi (EU) 2012/19/EC</i>	Godišnja stopa odvojenog sakupljanja otpadne električne i elektroničke opreme	Nema podataka	>88% (2028.)	Plan gospodarenja otpadom Republike Hrvatske za razdoblje 2023. – 2028. godine
<i>Oporabiti recikliranjem i pripremom za ponovnu uporabu i popravkom</i>	Udio komunalnog otpada do 2035. godine	Nema podataka	<35% (2028.)	Plan gospodarenja otpadom Republike Hrvatske za razdoblje 2023. – 2028. godine

RB operativnog cilja	Operativni ciljevi	Pokazatelj(i) outputa	Planirana vrijednost outputa	Rok izvršenja	Nadležnost	Izvor financiranja
8.3.1.	Uspostava sustava za praćenje i mjerenje učinaka u području društvene odgovornosti	Broj područja za koje se prikupljaju podaci o mjeranju učinaka	1	Prosinac, 2026.	Jedinstveni upravni odjel	n/p

**PODZAHTJEV 9.2. PRAĆENJE I MJERENJE VANJSKIH REZULTATA, T.J. IZLAZNIH REZULTATA I STVORENE VRIJEDNOSTI ZA JAVNOST**

Mjere iz PP i cijevi iz djelokruga rada	Pokazatelj(i) (ishod, rezultat)	Trenutačna vrijednost pokazatelja	Planirana vrijednost pokazatelja	Referenca
<i>Jačanje transparentnosti i otvorenosti rada</i>	Postotak proaktivno objavljenih informacija (otvoreni podaci)	Nema podataka	>70% (2030.)	Strategija sprječavanja korupcije za razdoblje od 2021. do 2030. godine, poglavlje 6.
	% poništenih rješenja prema zahtjevima za pristup informacijama	n/p	<40% (2030.)	Strategija sprječavanja korupcije za razdoblje od 2021. do 2030. godine, poglavlje 6.
<i>Jačanje antikorupcijskih potencijala u sustavu javne nabave</i>	Udio dodijeljenih ugovora u postupcima s jednim ponuditeljem	Nema podataka	≤14 % (2030.)	Strategija sprječavanja korupcije za razdoblje od 2021. do 2030. godine, poglavlje 6.
	Udio vrijednosti nabave koja se oglašava na TEDu	n/p	>7 % (2030.)	Strategija sprječavanja korupcije za razdoblje od 2021. do 2030. godine, poglavlje 6.
<i>Digitalizirana javna uprava</i>	Broj e-usluga za građane prema Smjernicama eStandarda14	Nema podataka	Nema podataka	Strategija digitalne Hrvatske 2032. („Narodne novine“, br. ) – Prilog 1.
	Broj e-usluga za gospodarske subjekte prema Smjernicama eStandarda15	Nema podataka	Nema podataka	Strategija digitalne Hrvatske 2032. („Narodne novine“, br. ) – Prilog 1.

<p><i>Poboljšanje učinkovitosti javne uprave i pravosuđa za djelovanje u području zaštite ljudskih prava</i></p>	<p>Udio preporuka pučke pravobraniteljice po kojima su javnopravna tijela učinkovito postupala tijekom 12 mjeseci</p>	<p>n/p</p>	<p>100% (2027.)</p>	<p>Nacionalni plan za ravnopravnost spolova za razdoblje do 2027.</p>
<p><i>Unaprijeđenje prevencije diskriminacije i pružanje podrške žrtvama diskriminacije</i></p>	<p>Udio imenovanih lokalnih službenika koji su završili izobrazbu u području suzbijanja diskriminacije</p>	<p>Nema podatka</p>	<p>100%</p>	<p>Nacionalni plan za ravnopravnost spolova za razdoblje do 2027</p>
	<p>% utemeljenih pritužbi na diskriminaciju po kojima su postupale pravobraniteljske institucije</p>	<p>0%</p>	<p>0% (2027.)</p>	<p>Nacionalni plan za ravnopravnost spolova za razdoblje do 2027</p>
<p><i>Iskorištavanje koristi digitalizacije za građane, poduzeća, istraživačke organizacije i tijela javne vlasti (EFRR)</i></p>	<p>Korisnici novih i poboljšanih javnih digitalnih usluga, proizvođača i procesa</p>	<p>Fizičke osobe, pravne osobe, tijela javne vlasti</p>	<p>n/p</p>	<p>HR - Program Konkurentnosti i kohezija 2021. -2027.</p>

RB operativnog cilja	Operativni ciljevi	Pokazatelj(i) outputa	Planirana vrijednost outputa	Rok izvršenja	Nadležnost	Izvor financiranja
9.2.1.	Uspostava sustava za praćenje i mjerenje učinaka provedbe mjera za jačanje antikorupcijskih potencijala u sustavu javne nabave	Broj područja za koje se prikupljaju podaci o mjerenoj učinkovitosti	1	Prosinac, 2026.	Jedinstveni upravni odjel	n/p
9.2.2.	Uspostava sustava za praćenje i mjerenje učinaka provedbe mjera za digitalizaciju javne uprave	Broj područja za koje se prikupljaju podaci o mjerenoj učinkovitosti	1	Prosinac, 2026.	Jedinstveni upravni odjel	n/p

**PODZAHTJEV 9.3. PRAĆENJE I MJERENJE UNUTARNJIH REZULTATA, TJ. RAZINE DJELOTVORNOSTI I UČINKOVITOSTI**

Mjere iz PP i ciljevi iz djelokruga rada	Pokazatelj(i) (ishod, rezultat)	Trenutačna vrijednost pokazatelja	Planirana vrijednost pokazatelja	Referenca		
<i>Potpuna usklađenost s financijsko izvještajnim i pravnim okvirom</i>	Mišljenje Državnog ureda za reviziju o usklađenosti poslovanja subjekata	Uvjetno	Bezuvjetno	Strategija sprječavanja korupcije za razdoblje od 2021. do 2030. godine, poglavlje 6.		
	% uređenosti zemljišnoknjižnog stanja na nekretninama	Nema podatka	100%	Strategija upravljanja državnom imovinom za razdoblje 2019. – 2025.		
<i>Učinkovito upravljanje nekretninama</i>	% nekretnina TJU u Središnjem registru državne imovine	100%	100%	Strategija upravljanja državnom imovinom za razdoblje 2019. – 2025.		
RB operativnog cilja	Operativni ciljevi	Pokazatelj(i) outputa	Planirana vrijednost outputa	Rok izvršenja	Nadležnost	Izvor financiranja
9.3.1.	Uspostava sustava za praćenje i mjerenje učinaka provedbe mjera za praćenje unutarnjih rezultata	Broj područja za koje se prikupljaju podaci o mjerenu učinaka	1	Prosinac, 2026.	Jedinstveni upravni odjel	n/p

#### PODZAHTJEV 9.4. UNUTARNJA PROCJENA SUK-A

Mjere iz PP i ciljevi iz djelokruga rada	Pokazatelj(i) (ishod, rezultat)	Trenutačna vrijednost pokazatelja	Planirana vrijednost pokazatelja	Referenca
<i>Uvođenje sustava upravljanja kvalitetom</i>	Provedena samoprocjena upravljanja kvalitetom	Nema podataka	Izrađeno izvješće s Akcijskim planom (2026.)	Smjernice za upravljanje kvalitetom u javnoj upravi („Narodne novine“, br. 65/23)

RB operativnog cilja	Operativni ciljevi	Pokazatelj(i) outputa	Planirana vrijednost outputa	Rok izvršenja	Nadležnost	Izvor financiranja
9.4.1.	Uspostava sustava za samoprocjenu	Izrađeno izvješće s akcijskim planom	1	Prosinac, 2026.	Jedinstveni upravni odjel	n/p

## 6. Pravne osobe u nadležnosti

Općina Velika Kopanica, kao jedinica lokalne samouprave, u okviru svog samoupravnog djelokruga obavlja brojne javne poslove radi zadovoljavanja potreba građana na svom području. U svrhu učinkovitog izvršavanja tih zadaća, Općina je osnovala ili preuzela nadležnost nad nizom javnih ustanova i drugih pravnih osoba, koje djeluju na području općine.

Općina Velika Kopanica u svojstvu osnivača ili većinskog vlasnika nadzire rad tih ustanova i društava, osigurava financijska sredstva za njihovo funkcioniranje te koordinira njihovu ulogu u planiranju i provedbi razvojnih mjera.

Tablica 3. Pravne osobe u nadležnosti u Općine

<b>Pravne osobe u nadležnosti</b>	
<b>Proračunski korisnici</b>	<b>Poveznica na godišnji plan rada</b>
Dječji vrtić "Vila Zvončica", Donji Andrijevci	Podatak nije dostupan
<b>Trgovačka društva</b>	<b>Poveznica na godišnji plan rada</b>
Posavska Hrvatska d.o.o. Slavonski Brod	Podatak nije dostupan
VODOVOD d.o.o., Slavonski Brod	Podatak nije dostupan







Izdaje Brodsko-posavska županija.  
Slavonski Brod, Petra Krešimira IV br. 1.  
Tisak: "DIOZIT" d.o.o., Matije Gupca 31, Slavonski Brod  
Telefon: 035 / 350 - 851  
List izlazi po potrebi.