ISSN 1846-0267

SLUŽBENI VJESNIK

Brodsko-posavske županije

God. XXXIV | 19. lipnja 2026. | Broj: 17/2026

SADRŽAJ:

Županija:

- **akti župana:**

146. Odluka o dopuni Odluke o imenovanju Povjerenstva za odabir projekata/programa iz područja tiskanih i elektroničkih medija koji će se sufinancirati sredstvima Proračuna Brodsko-posavske županije za 2026. godinu **1548**
147. Zaključak o nekorištenju pravom prvokupa **1549**
148. Odluka o poništenju Odluke o pokretanju postupka prodaje nekretnine z.k.č.br. 366 k.o. Tomica putem javnog natječaja javnim nadmetanjem **1550**

Općina Bukovlje:

47. Program potpore za unapređenje uvjeta stanovanja mladih obitelji i mladih poljoprivrednika na području općine Bukovlje za 2026. godinu **1551**
48. Odluka o nazivima ulica na području općine Bukovlje **1561**
49. Odluka o donošenju IV. izmjena i dopuna Prostornog plana uređenja općine Bukovlje **1564**
50. Prostorni plan uređenja općine Bukovlje **1566**
51. Odluka o stavljanju izvan snage Odluke o izboru najpovoljnijih ponuditelja za zakup poljoprivrednog zemljišta u vlasništvu Republike Hrvatske na području općine Bukovlje i poništenju Javnog natječaja za zakup poljoprivrednog zemljišta u vlasništvu Republike

Hrvatske na području općine Bukovlje **1639**
52. Odluka o usvajanju Strategije zelene urbane obnove općine Bukovlje **1641**
53. Strategija zelene urbane obnove općine Bukovlje **1642**

Općina Klakar:

39. Odluka o dodjeli javnih priznanja općine Klakar u 2026. godini **1729**

Općina Velika Kopanica:

23. Godišnji izvještaj o izvršenju Proračuna općine Velika Kopanica za razdoblje od 1.1. do 31. 12. 2025. godine **1731**
24. Odluka o raspodjeli rezultata poslovanja općine Velika Kopanica na dan 31. 12. 2025. g. **1758**
25. Izvješće o izvršenju Programa građenja komunalne infrastrukture na području općine velika Kopanica u 2025. godini **1759**
26. Zaključak o prihvaćanju Izvješća o izvršenju Programa građenja komunalne infrastrukture na području općine velika Kopanica u 2025. godini **1764**
27. Izvješće o izvršenju Programa održavanja komunalne infrastrukture na području općine Velika Kopanica u 2025. godini **1765**
28. Zaključak o prihvaćanju Izvješća o izvršenju Programa održavanja komunalne infrastrukture na području općine Velika Kopanica u 2025. godini **1770**
29. Izvješće o izvršenju Programa utroška naknade za zadržavanje nezakonito izgrađenih zgrada u prostoru na području općine Velika Kopanica u 2025. godini **1771**
30. Zaključak o prihvaćanju Izvješća o izvršenju Programa utroška naknade za zadržavanje nezakonito izgrađenih zgrada u prostoru na području općine Velika Kopanica u 2025. godini **1772**
31. Izvješće o izvršenju Programa korištenja sredstava ostvarenih raspolaganjem poljoprivrednim zemljištem u vlasništvu Republike Hrvatske na području općine Velika Kopanica u 2025. godini **1773**
32. Zaključak o prihvaćanju Izvješća o izvršenju Programa korištenja sredstava ostvarenih raspolaganjem poljoprivrednim zemljištem u vlasništvu Republike Hrvatske na području općine Velika Kopanica u 2025. godini **1775**
33. Izvješće o izvršenju Programa korištenja sredstava ostvarenih od promjene namjene poljoprivrednog zemljišta na području općine Velika Kopanica u 2025. godini **1776**
34. zaključak o prihvaćanju Izvješća o izvršenju Programa korištenja sredstava ostvarenih od promjene namjene poljoprivrednog zemljišta na području općine Velika Kopanica u 2025. godini **1777**
35. Izvješće o izvršenju Programa utroška sredstava ostvarenih od šumskog doprinosa na području općine Velika Kopanica u 2025. godini **1778**
36. Zaključak o prihvaćanju Izvješća o izvršenju Programa utroška sredstava ostvarenih od šumskog doprinosa na području općine Velika Kopanica u 2025. godini **1779**
37. Izvješće o izvršenju Programa socijalne skrbi na području općine Velika Kopanica za 2025. godinu **1780**
38. Zaključak o prihvaćanju Izvješća o izvršenju Programa socijalne skrbi na području općine Velika Kopanica za 2025. godinu **1782**

39. Izvješće o izvršenju Programa javnih potreba u odgoju, obrazovanju, kulturi, sportu i ostalim društvenim djelatnostima, te ostalih javnih potreba na području općine Velika Kopanica u 2025. godini **1783**
40. Zaključak o prihvaćanju Izvješća o izvršenju Programa javnih potreba u odgoju, obrazovanju, kulturi, sportu i ostalim društvenim djelatnostima, te ostalih javnih potreba na području općine Velika Kopanica u 2025. godini **1787**
41. Izvješće o izvršenju Programa vatrogastva i civilne zaštite na području općine Velika Kopanica za 2025. godinu **1788**
42. Zaključak o prihvaćanju Izvješća o izvršenju Programa vatrogastva i civilne zaštite na području općine Velika Kopanica za 2025. godinu **1789**
43. Odluka o davanju suglasnosti na kratkorični kredit - dopušteno prekoračenje **1790**
44. Odluka o imenovanju Etičkog odbora **1791**
45. Odluka o imenovanju Vijeća časti **1792**

ŽUPANIJA

- **akti župana:**

146.

Na temelju članka 56. Statuta Brodsko-posavske županije („Službeni vjesnik Brodsko-posavske županije“ br. 15/13 – pročišćeni tekst 4/18, 5/20 i 7/21) i točke 9. Programa potpore male vrijednosti pravnim osobama iz područja tiskanih i elektroničkih medija („Službeni vjesnik Brodsko-posavske županije“ br. 4/25), župan Brodsko-posavske županije donio je

ODLUKU

o dopuni Odluke o imenovanju Povjerenstva za odabir projekata/programa iz područja tiskanih i elektroničkih medija koji će se sufinancirati sredstvima Proračuna Brodsko-posavske županije za 2026. godinu

I.

U Odluci o imenovanju Povjerenstva za odabir projekata/programa iz područja tiskanih i elektroničkih medija koji će se sufinancirati sredstvima Proračuna Brodsko-posavske županije za 2026. godinu, KLASA: 614-03/26-01/1 URBROJ: 2178-05-01/3-26-2 od 19. siječnja 2026. u članku 1. stavku 1. dodaju se točke 5. i 6.koje glase:

„5. Jasmina Horvatović, mag.prim.educ.
6. Blaženka Maroičić-Mirosavljević, spec.publ.admin.“

II.

Ostale odredbe Odluke ostaju nepromijenjene.

III.

Ova Odluka objavit će se u „Službenom vjesniku Brodsko-posavske županije“.

KLASA: 614-03/26-01/1
URBROJ: 2178-05-01/3-26-8
Slavonski Brod, 15. lipnja 2026.

ŽUPAN
dr. sc. Danijel Marušić, dr. med. vet., v.r.

147.

Na temelju članka 79. stavak 3. Zakona o zaštiti i očuvanju kulturnih dobara („Narodne novine“ br. 145/24) i članka 56. Statuta Brodsko-posavske županije („Službeni vjesnik Brodsko-posavske županije“ br. 10/09, 19/10, 2/13, 15/13-pročišćeni tekst, 4/18, 5/20 i 7/21), Župan Brodsko-posavske županije donio je sljedeći

ZAKLJUČAK

o nekorištenju pravom prvokupa

I.

Brodsko-posavska županija neće se koristiti pravom prvokupa u predmetu ponude Marice Kljaić, Marka Marulića 9, Požega, za prodaju nekretnine označene kao 13. suvlasnički dio 16816/331778 ETAŽNO VLASNIŠTVO (E-13) k.o.318370, Uskoci, k.č.br. 184/31, upisane u z.k.ul.br. 479, koja u naravi predstavlja stan broj 5 ulaz broj 4 na prvom katu, a koji se sastoji od: hodnika, kupaonice, dnevnog boravka, blagovaonice, kuhinje, izbe i 2 sobe ukupne korisne površine 75,14 m2, kojemu pripadaju kao sporedni dijelovi balkon broj 1 od 7,65 m2, balkon broj 2 od 4,18 m2, te spremište u podrumu broj 5 od 11,95m2.

II.

Ukupna kupoprodajna cijena suvlasničkog dijela nekretnine iz točke I. ovog Zaključka iznosi 25 000 eura.

III.

Ovaj Zaključak objavit će se u „Službenom vjesniku Brodsko-posavske županije“.

KLASA: 940-01/26-02/08
URBROJ: 2178-08-01/11-26-2
Slavonski Brod, 15. lipnja 2026.

ŽUPAN
dr.sc. Danijel Marušić,dr.med.vet., v.r.

148.

Na temelju članka 12. stavka 2. članka 13. Zakona o upravljanju nekretninama i pokretninama u vlasništvu Republike Hrvatske („Narodne novine“ br. 155/23.), članka 3. stavka 1., članka 6. stavka 1., Uredbe o postupcima koji prethode sklapanju pravnih poslova raspolaganja nekretninama u vlasništvu Republike Hrvatske u svrhu prodaje, razvrgnuća suvlasničke zajednice, zamjene, davanja u zakup ili najam te stjecanja nekretnina i drugih stvarnih prava u korist Republike Hrvatske (N.N. br. 64/2025), župan Brodsko - posavske županije donosi,

ODLUKU

o poništenju Odluke o pokretanju postupka prodaje nekretnine z.k.č.br. 366 k.o. Tomica putem javnog natječaja javnim nadmetanjem

I.

Poništava se Odluka KLASA: 940-03/25-01/16, URBROJ: 2178-02-02/4-25-15 od 10.12.2025.g., o pokretanju postupka prodaje nekretnine z.k.č.br. 366 DOLOVI LIVADA, površine 3076 m^2, upisana u zk.ul.br. 944 u k.o. Tomica kod Općinskog suda u Slavonskom Brodu, Zemljišnoknjižni odjel Slavonski Brod, u vlasništvu Republike Hrvatske putem javnog natječaja javnim nadmetanjem.

II.

Ova Odluka stupa na snagu danom donošenja.

KLASA: 940-03/25-01/16
URBROJ: 2178-02-02/4-26-18
Slavonski Brod, 08. 06. 2026.

ŽUPAN
Dr.sc. Danijel Marušić, dr.med.vet., v.r.

OPĆINA BUKOVLJE

47.

Na temelju članka 35. Zakona o lokalnoj i područnoj (regionalnoj) samoupravi („Narodne novine", broj 33/01, 60/01, 129/05, 109/07, 125/08, 36/09, 150/1 1, 144/12, 19/13, 137/15, 123/17, 98/19 i 144/20) i članka 25. Statuta Općine Bukovlje („Službeni vjesnik Brodsko-posavske županije" broj 3/18, 4/20 i 10/21) Općinsko vijeće Općine Bukovlje na svojoj 8. sjednici održanoj dana 16. lipnja 2026. godine donosi

PROGRAM

potpore za unapređenje uvjeta stanovanja mladih obitelji i mladih poljoprivrednika na području općine Bukovlje za 2026. godinu

1. OSNOVNE ODREDBE

Članak 1.

Ovim Programom potpore za unaprjeđenje uvjeta stanovanja mladih obitelji i mladih poljoprivrednika na području Općine Bukovlje za 2026. godinu (u daljnjem tekstu: Program) definiraju se ciljevi, korisnici, mjere i nositelji za provedbu mjera-pomoći, sredstva za realizaciju mjera te provedba mjera i uvjeti dodjele pomoći.

Članak 2.

Cilj ovog Programa je pomoć stanovništvu Općine Bukovlje u rješavanju stambenog pitanja. Adekvatno stanovanje podrazumijeva dom kao temelj stabilnosti i sigurnosti pojedinca i obitelji, odnosno okosnicu društvenog i emocionalnog života. Potporom pri rješavanju pitanja stambenih potreba jedinice lokalne samouprave nastoje poboljšati kvalitetu stanovanja uz istovremeno ostvarivanje dodatnih ciljeva poput smanjenja iseljavanja, stambenog zbrinjavanja mladih, naseljavanja deficitarnim kadrom, povećanja radne mobilnosti i sl.

Općina Bukovlje ovim Programom poduzima jednu od mjera za poticanje rješavanja stambenih pitanja i unaprjeđenje uvjeta stanovanja mladih obitelji na području Općine Bukovlje. Budući da postoje značajne potrebe, Općina Bukovlje namjerava pomoći stanovništvu u rješavanju i olakšavanju pitanja stanovanja.

Programom se želi pružiti veća potpora i mladim poljoprivrednicima koji su nedavno prvi put osnovali poljoprivredno gospodarstvo kako bi njihova ekonomska situacija bila stabilnija, sigurnija, neovisnija i stvorila ozračje da formiraju obitelj i ostanu živjeti na području općine Bukovlje.

2. KORISNICI PROGRAMA

Članak 3.

Mlada obitelj u smislu ovog Programa je bračna ili izvanbračna zajednica koja rješava svoje stambeno pitanje stjecanjem vlasništva nad nekretninom po prvi puta, a koju čine podnositelj zahtjeva, njegov bračni ili izvanbračni drug i djeca, ako ih imaju, pod uvjetom da barem jedan od bračnih ili izvanbračnih drugova nije navršio 40 godina života prije objave javnog poziva.

Mladom obitelji smatra se i jednoroditeljska obitelj, samohrani roditelj te mladi poljoprivrednik.

Na javni poziv za korištenje mjere iz ovog Programa mogu se javiti mlade obitelji koje ispunjavaju sljedeće uvjete:

a) državljani su Republike Hrvatske,

b) bar jedan od bračnih ili izvanbračnih drugova mlađi je od 40 godina života u godini raspisivanja javnog natječaja,

c) bračni ili izvanbračni drugovi, koji po prvi puta rješavaju stambeno pitanje stjecanjem prava vlasništva, nemaju u vlasništvu ili suvlasništvu drugu obiteljsku kuću/stan ili kuću/stan za odmor ili da pojedinačno ili zajedno nisu vlasnici/suvlasnici poslovnog prostora na području Republike Hrvatske,

d) nijedan od bračnih ili izvanbračnih drugova koji rješavaju stambeno pitanje nema drugi stambeni objekt na području Republike Hrvatske ili da isto nisu prodali, darovali ili na bilo koji drugi način otuđili.

e) da je podnositelj zahtjeva i njegov bračni/izvanbračni drug vlasnik/suvlasnik stambenog objekta ukoliko se traži pomoć za adaptaciju stambenog objekta

Odredbe prethodnog stavka primjenjuju se na odgovarajući način na jednoroditeljsku obitelj i samohranog roditelja i mladog poljoprivrednika.

Pojedini izrazi u smislu ovoga Programa imaju sljedeće značenje:

- obitelj je zajednica koju čine bračni ili izvanbračni drugovi, djeca i drugi srodnici (ukoliko ih imaju) koji zajedno žive, privređuju, te ostvaruju prihod na drugi način i troše ga zajedno;
- samohrani roditelj je roditelj koji sam skrbi za svoje dijete i uzdržava ga;
- jednoroditeljska obitelj je obitelj koju čine dijete, odnosno djeca i jedan roditelj;
- izvanbračna zajednica je životna zajednica neudane žene i neoženjenog muškarca, koja ispunjava uvjete propisane posebnim zakonom kojim se uređuju obiteljski odnosi (traje najmanje 3 godine, a kraće ako je u njoj rođeno zajedničko dijete ili ako je nastavljena sklapanjem braka).

Članak 4.

Osim unaprjeđenja uvjeta stanovanja mladih obitelji na području Općine Bukovlje, Program se odnosi i na unaprjeđenje uvjeta stanovanja mladih poljoprivrednika koji tada moraju ispunjavati uz navedeno u članku 3. i sljedeće uvjete:

- upisan je u Upisnik poljoprivrednika ili Upisnik obiteljskih poljoprivrednih gospodarstava najmanje godinu dana prije podnošenja Zahtjeva;
- nositelj poljoprivrednog gospodarstva nije stariji od 40 godina u godini podnošenja zahtjeva.

Ovime se želi pružiti veća potpora i mladim poljoprivrednicima koji su nedavno prvi put osnovali poljoprivredno gospodarstvo kako bi njihova ekonomska situacija bila stabilnija, sigurnija, neovisnija i stvorila ozračje da formiraju obitelj i ostanu živjeti na području Općine Bukovlje.

Članak 5.

Za potrebe ovog Programa izrazi koji imaju rodno značenje odnose se jednako na muški i ženski rod.

Članak 6.

Korisnik mjere je fizička osoba koja je ostvarila financijsku pomoć po jednoj od mjera iz Programa temeljem predane prijave, a član je mlade obitelji.

Korisniku mjere nije dopušteno koristiti više mjera iz ovog Programa.

Dodijeljena financijska sredstva Korisnicima mjera mogu se isplatiti ako ne postoji dugovanje po bilo kojoj osnovi prema Općini Bukovlje ili Republici Hrvatskoj.

Korisnici mjera iz ovog Programa mogu imati prebivalište izvan područja općine Bukovlje pod uvjetom da stambeno pitanje rješavaju na području općine Bukovlje.

Nisu prihvatljivi korisnici ovog Programa oni koji su već ostvarili potporu Općine Bukovlje za rješavanje svog stambenog pitanja, niti se za jednu nekretninu može dodijeliti potpora više puta.

Sredstva iz ovog Programa osiguravaju se iz proračuna Općine Bukovlje i dodjeljuju do ukupnog iskorištenja sredstava.

3. MJERE PROGRAMA

Članak 7.

Pomoć pri rješavanju stambenog pitanja mladih obitelji financirat će se kroz sljedeće mjere:

- MJERA l : Financijska pomoć mladoj obitelji ili mladom poljoprivredniku pri kupnji stambenog objekta ili izgradnji novog stambenog objekta radi rješavanja stambenog pitanja na području općine Bukovlje;
- MJERA 2 : Financijska pomoć mladoj obitelji ili mladom poljoprivredniku sa troje ili više djece pri dogradnji stambenog objekta na području općine Bukovlje;
- MJERA 3: Financijska pomoć mladoj obitelji ili mladom poljoprivredniku za opremanje komunalnom infrastrukturom stambenog objekta na području općine Bukovlje.

3.1. MJERA 1: Financijska pomoć mladoj obitelji ili mladom poljoprivredniku pri kupnji stambenog objekta ili izgradnji novog stambenog objekta na području općine Bukovlje radi rješavanja stambenog pitanja

Članak 8.

Potpora se može odobriti podnositelju zahtjeva pri kupnji stambenog objekta (stana/kuće) u

vlasništvu druge fizičke osobe ili pravne osobe osim osoba u krvnom srodstvu podnositelja zahtjeva, njegovog bračnog ili izvanbračnog druga koji čine uspravnu liniju i pobočnu liniju krvnog i tazbinskog srodstva do četvrtog stupnja te od posvojenika i posvojitelja te uz uvjete propisane ovim Programom.

Potpora se može odobriti podnositelju zahtjeva za kupnju stambenog objekta (stana/kuće) za koji postoji valjana i potpuna dokumentacija o legalnosti objekta, i to isključivo radi kupnje nekretnine stjecanjem vlasništva nad istom, a kojom po prvi puta rješava svoje stambeno pitanje. Iznos investicije dokazuje se kupoprodajnim ugovorom u pisanom obliku ovjerenim kod javnog bilježnika i potvrdom o izvršenom plaćanju.

U slučaju kupnje stambenog objekta (stana/kuće), podnositelj zahtjeva i članovi njegove obitelji moraju prijaviti prebivalište na adresi nekretnine u roku 6 mjeseci od zaključenja ugovora te ga zadržati sljedećih 10 godina od dana potpisa Ugovora. U opravdanim slučajevima rok se može produžiti o čemu odlučuje Načelnik Općine Bukovlje.

Potpora se može odobriti podnositelju zahtjeva za izgradnju novog stambenog objekta (stana/kuće) na području Općine Bukovlje što podrazumijeva pomoć za izradu projektno-tehničke dokumentacije za izgradnju stambenog objekta te za trošak ugrađenih materijala i izvršenih radova na izgradnji.

Prihvatljiv trošak po ovoj mjeri su projektna dokumentacija, radovi (građevinski, instalaterski, strojarski, keramičarski, podopolagački, ličilački, stolarski, limarski, fasaderski, krovopokrivački i sl.) na gradnji i sl., kao i trošak materijala za izvođenje tih radova.

Potpora se može odobriti podnositelju tek nakon dostave vjerodostojne dokumentacije što podrazumijeva dostavu računa o izvršenim radovima i uslugama, nabavljenoj i postavljenoj robi te dokaz o plaćanju navedenih računa. Račun mora glasiti na podnositelja zahtjeva ili članove njegove obitelji koji žive u istom kućanstvu sa podnositeljem zahtjeva.

U slučaju izgradnje novog stambenog objekta (stana/kuće), podnositelj zahtjeva i članovi njegove obitelji moraju prijaviti prebivalište na adresi nekretnine u roku 24 mjeseca od prijave početka građenja te ga zadržati sljedećih 10 godina od dana potpisa Ugovora. U opravdanim slučajevima rok se može produžiti o čemu odlučuje Načelnik Općine Bukovlje.

Potpora za kupnju stambenog objekta (stana/kuće) ili izgradnju novog stambenog objekta (stana/kuće), uz opće uvjete propisane ovim Programom, odobrava se uz uvjet da se radi o stambenom objektu u naseljima na području Općine Bukovlje.

Članak 9.

U slučaju kupnje stambenog objekta (stana/kuće) ili izgradnje novog stambenog objekta (stana/kuće), a uz uvjet da se stambeni objekt (stan/kuća) nalazi na području Općine Bukovlje, korisnik može ostvariti jednokratnu potporu pri kupnji stambenog objekta (stana/kuće) ili izgradnji novog stabmenog objekta (stana/kuće) u iznosu do **3.000,00 eura.**

Kao prihvatljiv trošak po ovom Programu priznaju se troškovi, uz ostale uvjete utvrđene ovim Programom, nastali nakon stupanja na snagu ovog Programa.

Članak 10.

Korisnik je dužan u razdoblju 10 godina dostaviti dokaz o prebivalištu na adresi nekretnine sufinancirane iz Javnog poziva raspisanog ovim Programom, svake godine tijekom mjeseca prosinca.

U slučaju prestanka postojanja bračne ili izvanbračne zajednice jedan od bračnih ili izvanbračnih partnera dužan je zadržati prebivalište na adresi sufinancirane nekretnine (moguće je izvršiti prijenos vlasništva na bračnog partnera koji će zadržati prebivalište).

Članak 11.

Podnositelj zahtjeva odnosno Korisnik ove mjere dostavlja po potpisu Ugovora o dodjeli potpore instrument osiguranja u obliku bjanko zadužnice u korist Općine Bukovlje na iznos koji pokriva iznos odobrene potpore uvećane za eventualne troškove prisilne naplate. Instrument osiguranja aktivira se u slučaju:

- da podnositelj zahtjeva, odnosno Korisnik mjere, ne prijavi svoje prebivalište i prebivalište članova svoje obitelji u propisanim rokovima, ne izvršava obveze iz ugovora te postupa protivno smislu Javnog poziva raspisanog ovim Programom,
- otuđi, proda ili daruje nekretninu za čiju kupovinu je primio potporu,
- ako prebivalište Korisnika i članova njegove obitelji nije najmanje 10 godina prijavljeno na adresi nekretnine sufinancirane iz Javnog poziva raspisanog ovim Programom.

Članak 12.

Neiskorištena bjanko zadužnica dostavljena kao instrument osiguranja ove mjere, vraća se po proteku 10 godina od dana kada je Korisnik prvi puta prijavio svoje prebivalište i prebivalište članova svoje obitelji na adresi nekretnine za čiju kupovinu je primio pomoć i pod uvjetom urednog ispunjenja svih obveza iz ugovora o dodjeli financijske pomoći i ovog Programa.

Članak 13.

Prije odobravanja korištenja sredstava u okviru ove mjere, Općina Bukovlje zadržava pravo provjere i uvida na terenu, po ovlaštenoj osobi, svih kriterija o kojima ovisi odobravanje financijske pomoći.

3.2. MJERA 2: Financijska pomoć mladoj obitelji ili mladom poljoprivredniku sa 3 ili više djece za dogradnju stambenog objekta na području općine Bukovlje

Članak 14.

Potpora se može odobriti podnositelju zahtjeva za dogradnju stambenog objekta na području Općine Bukovlje što podrazumijeva pomoć za izradu projektno-tehničke dokumentacije za dogradnju stambenog objekta te za trošak ugrađenih materijala i izvršenih radova na izgradnji.

Potpora se može odobriti isključivo za dogradnju stambenog prostora mladoj obitelji ili mladom poljoprivredniku sa 3 ili više djece. Nije dozvoljena dogradnja prostrora koji se koriste za bilo koju drugu namjenu (pomoćne zgrade, garaže i sl.).

Prihvatljiv trošak po ovoj mjeri su projektna dokumentacija, radovi (građevinski, instalaterski,

strojarski, keramičarski, podopolagački, ličilački, stolarski, limarski, fasaderski, krovopokrivački i sl.) na gradnji i sl., kao i trošak materijala za izvođenje tih radova.

Potpora se može odobriti podnositelju tek nakon dostave pravomoćne građevinske dozvole, te vjerodostojne dokumentacije što podrazumijeva dostavu računa o izvršenim radovima i uslugama, nabavljenoj i postavljenoj robi te dokaz o plaćanju navedenih računa. Račun mora glasiti na podnositelja zahtjeva ili članove njegove obitelji koji žive u istom kućanstvu sa podnositeljem zahtjeva.

Članak 15.

U slučaju dogradnje stambenog objekta (stana/kuće), a uz uvjet da se stambeni objekt (stan/kuća) nalazi na području općine Bukovlje, mlada obitelj ili mladi poljoprivrednik sa 3 ili više djece može ostvariti jednokratnu potporu pri dogradnji stambenog objekta (stana/kuće) u iznosu do **3.000,00 eura.**

U slučaju dogradnje stambenog objekta (stana/kuće) podnositelj mora biti vlasnik/suvlasnik stambenog objekta na koji se odnosi prijava.

Za suvlasnički dio mora priložiti izjavu kojom suvlasnik potvrđuje da je suglasan s radovima i da je upoznat s podnošenjem prijave za korištenje ove mjere.

Kao prihvatljiv trošak po ovom Programu priznaju se troškovi, uz ostale uvjete utvrđene ovim Programom, nastali nakon stupanja na snagu ovog Programa

Članak 16.

U slučaju dogradnje stambenog objekta (stana/kuće) podnositelj zahtjeva i članovi njegove obitelji moraju imati prijavljeno prebivalište na adresi stambenog objekta (stana/kuće) za koji je zatražena potpora, te moraju zadržati prebivalište na adresi nekretnine sljedećih 10 godina od dana potpisa ugovora.

Prijava na ovu mjeru moguća je po raspisanom javnom pozivu do iskorištenja sredstava.

Članak 17.

Korisnik je dužan u razdoblju 10 godina dostaviti dokaz o prebivalištu na adresi nekretnine sufinancirane iz Javnog poziva raspisanog ovim Programom, svake godine tijekom mjeseca prosinca.

U slučaju prestanka postojanja bračne ili izvanbračne zajednice jedan od bračnih ili izvanbračnih partnera dužan je zadržati prebivalište na adresi sufinancirane nekretnine (moguće je izvršiti prijenos vlasništva na bračnog partnera koji će zadržati prebivalište).

Članak 18.

Podnositelj zahtjeva odnosno Korisnik ove mjere nakon potpisa Ugovora o dodjeli potpore dostavlja instrument osiguranja u obliku bjanko zadužnice u korist Općine Bukovlje na iznos koji pokriva iznos odobrene potpore uvećane za eventualne troškove prisilne naplate. Instrument osiguranja aktivira se u slučaju:

- da podnositelj zahtjeva, odnosno Korisnik mjere, ne izvršava obveze iz ugovora te postupa protivno smislu Javnog poziva raspisanog ovim Programom,
- otuđi, proda ili daruje nekretninu za čiju je dogradnju primio potporu,

- ako prebivalište Korisnika i članova njegove obitelji nije najmanje 10 godina prijavljeno na adresi nekretnine sufinancirane iz Javnog poziva raspisanog ovim Programom.

Članak 19.

Neiskorištena bjanko zadužnica dostavljena kao instrument osiguranja ove mjere, vraća se po proteku 10 godina od dana kada je Korisnik iskoristio potporu za dogradnju nekretnine za koju je primio potporu i pod uvjetom urednog ispunjenja svih obveza iz ugovora o dodjeli financijske pomoći i ovog Programa.

Članak 20.

Općina Bukovlje zadržava pravo provjere i uvida na terenu, po ovlaštenoj osobi, svih kriterija o kojima ovisi odobravanje financijske pomoći te provjeru izvedenih radova, nabavljenih roba i izvršenih usluga.

3.3. MJERA 3: Financijska pomoć mladoj obitelji ili mladom poljoprivredniku za opremanje komunalnom infrastrukturom stambenog objekta na području općine Bukovlje

Članak 21.

Potpora se može odobriti podnositelju zahtjeva tj. korisniku koji stambeni objekt (kuću/stan) u kojem živi ili će živjeti sa svojom obitelji na području općine Bukovlje oprema komunalnom infrastrukturom.

Stambeni objekt za čije se opremanje komunalnom infrastrukturom traži potpora mora biti zakonit (legalan) sukladno Zakonu u gradnji.

Prihvatljiv trošak po ovoj mjeri su troškovi materijala i radova (trošak priključka električne energije, priključka na plinoopskrbu, vodovodnu mrežu, odvodnju i sl., trošak materijala za izvođenje tih radova te sam trošak radova.) za opremanje objekta komunalnom infrastrukturom.

Potpora će se isplatiti podnositelju tek nakon dostave vjerodostojne dokumentacije što podrazumijeva dostavu računa o izvršenim radovima i uslugama, nabavljenoj i postavljenoj robi te dokaz o plaćanju navedenih računa. Račun mora glasiti na podnositelja zahtjeva ili članove njegove obitelji koji žive u istom kućanstvu sa podnositeljem zahtjeva.

Članak 22.

U slučaju opremanja komunalnom infrastrukturom (trošak priključka električne energije, priključka na plinoopskrbu, vodovodnu mrežu, odvodnju i sl., kao i trošak materijala za izvođenje tih radova te sam trošak radova), a uz uvjet da se stambeni objekt nalazi na području Općine Bukovlje, mlada obitelj ili mladi poljoprivrednik može ostvariti jednokratnu potporu pri opremanju stambenog objekta komunalnom infrastrukturom u iznosu do **1.500,00 eura.**

U slučaju opremanja stambenog objekta komunalnom infrastrukturom podnositelj mora biti vlasnik/suvlasnik stambenog objekta na koji se odnosi prijava.

Za suvlasnički dio mora priložiti izjavu kojom suvlasnik potvrđuje da je suglasan s radovima i da je upoznat s podnošenjem prijave za korištenje ove mjere.

Iznimno od datuma stupanja na snagu ove Odluke, prihvatljivim se smatraju troškovi nastali od 1. siječnja 2026. godine, jer se sredstva dodjeljuju za provedbu Programa za 2026. godinu.

Članak 23.

U slučaju opremanja stambenog objekta komunalnom infrastrukturom (trošak priključka električne energije, priključka na plinoopskrbu, vodovodnu mrežu, odvodnju i sl., kao i trošak materijala za izvođenje tih radova te sam trošak radova) podnositelj zahtjeva i članovi njegove obitelji moraju prijaviti prebivalište, ukoliko već nisu prijavljeni, na adresi nekretnine u roku od 12 mjeseci od potpisivanja ugovora te ga zadržati sljedećih 5 godina od dana potpisa ugovora.

Prijava na ovu mjeru moguća je po raspisanom javnom pozivu do iskorištenja sredstava.

Članak 24.

Korisnik je dužan u razdoblju 5 godina dostaviti dokaz o prebivalištu na adresi nekretnine sufinancirane iz Javnog poziva raspisanog ovim Programom, svake godine tijekom mjeseca prosinca.

U slučaju prestanka postojanja bračne ili izvanbračne zajednice jedan od bračnih ili izvanbračnih partnera dužan je zadržati prebivalište na adresi sufinancirane nekretnine (moguće je izvršiti prijenos vlasništva na bračnog partnera koji će zadržati prebivalište).

Članak 25.

Podnositelj zahtjeva odnosno Korisnik ove mjere nakon potpisa Ugovora o dodjeli potpore dostavlja instrument osiguranja u obliku bjanko zadužnice u korist općine Bukovlje na iznos koji pokriva iznos odobrene potpore uvećane za eventualne troškove prisilne naplate. Instrument osiguranja aktivira se u slučaju:

- da podnositelj zahtjeva odnosno Korisnik mjere ne prijavi svoje prebivalište i prebivalište članova svoje obitelji u propisanim rokovima, ne izvršava obveze iz ugovora te postupa protivno smislu Javnog poziva raspisanog ovim Programom,
- otuđi, proda ili daruje nekretninu za čiju je gradnju/rekonstrukciju/adaptaciju primio potporu,
- ako prebivalište Korisnika i članova njegove obitelji nije najmanje 5 godina prijavljeno na adresi nekretnine sufinancirane iz Javnog poziva raspisanog ovim Programom.

Članak 26.

Neiskorištena bjanko zadužnica dostavljena kao instrument osiguranja ove mjere, vraća se po proteku 5 godina od dana kada je Korisnik prvi puta prijavio svoje prebivalište i prebivalište članova svoje obitelji na adresi nekretnine za čiju kupovinu je primio pomoć i pod uvjetom urednog ispunjenja svih obveza iz ugovora o dodjeli financijske pomoći i ovog Programa.

Članak 27.

Općina Bukovlje zadržava pravo provjere i uvida na terenu, po ovlaštenoj osobi, svih kriterija o kojima ovisi odobravanje financijske pomoći te provjeru izvedenih radova, nabavljenih roba i izvršenih usluga.

Članak 28.

Korisnik potpore obvezuje se da nekretninu za koju je ostvario potporu neće davati u najam,

podnajam, zakup ili na bilo koji drugi način prepustiti na korištenje trećim osobama, bilo uz naknadu ili bez naknade, tijekom razdoblja od 10 godina od dana sklapanja ugovora o dodjeli potpore odnosno isplate potpore ukoliko je ostvario potporu temeljem MJERE 1 i MJERE 2, odnosno tijekom razdoblja od 5 godina od dana sklapanja ugovora o dodjeli potpore odnosno isplate potpore ukoliko je ostvario potporu tememeljem MJERE 3.

Korisnik potpore dužan je predmetnu nekretninu koristiti isključivo za vlastito stanovanje i potrebe svojeg kućanstva.

U slučaju utvrđenja da je korisnik potpore postupio protivno ovoj odredbi, davatelj potpore ima pravo:

- raskinuti ugovor o dodjeli potpore,
- zahtijevati povrat cjelokupnog iznosa dodijeljene potpore,
- obračunati zakonske zatezne kamate od dana isplate potpore do dana povrata,
- aktivirati dostavljena sredstva osiguranja plaćanja.

4. POSTUPAK PODNOŠENJA PRIJAVA I NAČIN DODJELE POTPORE

4.1. Objava Javnog poziva

Članak 29.

Javni poziv mladim obiteljima i mladim poljoprivrednicima za dostavu prijava za korištenje mjera za pomoć pri rješavanju stambenog pitanja i unaprjeđenje uvjeta stanovanja na području općine Bukovlje objavljuje Načelnik Općine Bukovlje nakon prihvaćanja ovog Programa i vrijedi prema rokovima propisanim javnim pozivom ili do iskorištenja sredstava te se prijava može podnijeti tijekom toga razdoblja.

Javni poziv mora sadržavati popis mjera koje mlade obitelji i mladi poljoprivrednici mogu koristiti, popis dokumentacije koju moraju dostaviti za korištenje pojedine mjere, uvjete koje podnositelj mora zadovoljavati da bi bio Korisnik mjere i sve ostale značajke pojedine mjere.

Javni poziv objavljuje se na službenim internetskim stranicama Općine Bukovlje.

Članak 30.

Za postupak objave Javnog poziva te zaprimanja prijava zadužuje se Jedinstveni upravni odjel Općine Bukovlje.

Članak 31.

Za potrebu provedbe Javnog poziva osniva se Povjerenstvo za provedbu postupka dodjele potpora za unaprjeđenje uvjeta stanovanja mladih obitelji i mladih poljoprivrednika na području Općine Bukovlje (u daljnjem tekstu: Povjerenstvo).

Članovi Povjerenstva ne smiju biti direktno ili indirektno zainteresirani za korištenje bilo koje mjere iz ovog Programa.

Povjerenstvo će utvrditi potpunost pristiglih prijava te provjeriti ispunjavaju li prijavitelji uvjete iz Javnog poziva.

Ukoliko prijava nije potpuna, može se Podnositelja prijave pozvati da u određenom roku dopuni

prijavu odnosno dostavi manjkave dokumente ili dokumente koji nedostaju. Ako u danom roku Podnositelj ne otkloni nedostatak, njegova prijava neće se uzimati u obzir.

Povjerenstvo će utvrditi konačnu listu prihvatljivih prijavitelja i dostaviti načelniku.

Članak 32.

Načelnik će na temelju konačne liste donijeti Odluku o dodjeli pomoći koja će biti objavljena na mrežnoj stranici Općine Bukovlje.

Na odluku o dodjeli pomoći prijavitelji imaju pravo prigovora koji se može izjaviti u roku od 5 dana od dana objave Odluke o dodjeli potpore.

Prigovor se izjavljuje Načelniku Općine Bukovlje koja donosi Odluku o prigovoru u roku od 10 dana od isteka roka za dostavu prigovora. Odluka Načelnika o prigovoru je konačna.

Prigovor ne odgađa izvršenje Odluke o dodjeli potpore i daljnju provedbu postupka dodjele.

Postupak dodjele potpore je akt poslovanja i ne vodi se kao upravni postupak te se na postupak prigovora ne primjenjuju odredbe o žalbi kao pravnom lijeku u upravnom postupku, nego se postupak utvrđuje ovim Programom.

4.2. Ugovor o dodjeli financijske pomoći

Članak 33.

Načelnik će sklopiti Ugovor o dodjeli financijske pomoći s korisnicima koji su ostvarili pravo na pomoć sukladno Odluci iz članka 31. ovog Programa.

Ugovorom će se regulirati međusobna prava i obveze.

5. ZAVRŠNE ODREDBE

Članak 34.

Kao prihvatljiv trošak po ovom Programu priznaju se troškovi, uz ostale uvjete utvrđene ovim Programom od 1. siječnja 2026. godine.

Članak 35.

Sredstva za dodjelu potpore iz ovog Programa osigurana su u Proračunu općine Bukovlje za 2026. godinu.

Članak 36.

Ova Odluka stupa na snagu osmog dana od dana objave u »Službenom vjesniku Brodsko-posavske županije«.

OPĆINSKO VIJEĆE
OPĆINE BUKOVLJE

KLASA: 021-05/26-01/14
URBROJ: 2178-25-02-26-1
Bukovlje, 16. lipnja 2026. godine

PREDSJEDNIK
OPĆINSKOG VIJEĆA
Josip Marinović, v.r.

48.

Na temelju članka 7. stavka 1. Zakona o naseljima ("Narodne novine", broj 54/88 i 39/22) i članka 25. Statuta Općine Bukovlje („Službeni vjesnik Brodsko-posavske županije“ broj 3/18, 4/20 i 10/21) Općinsko vijeće Općine Bukovlje na svojoj 8. sjednici održanoj dana 16. lipnja 2026. godine donosi

ODLUKU

o nazivima ulica na području Općine Bukovlje

Članak 1.

Ovom Odlukom određuju se nazivi ulica na području Općine Bukovljei to kako slijedi:

Naselje Bukovlje:

1. Ulica Gajevi I , dio k.č.1293, k.o. Bukovlje od Ulice Josipa Kozarca do Ulice Gajevi III
2. Ulica Gajevi II , k.č. 1237 i 1335/7, sve k.o. Bukovlje
3. Ulica Gajevi III , k.č. 1367/2, k.o. Bukovlje
4. Ulica Karlovac, k.č. 1804/12 k.o. Bukovlje
5. Ulica Mire Đujića, k.č. 1794, k.o. Bukovlje
6. Ulica Svetog Vinka, k.č. 1939, k.o. Bukovlje
7. Ulica Bana Josipa Šokčevića, k.č. 1929, k.o. Bukovlje
8. Ulica Bana Josipa Jelačića, k.č. 1934, k.o. Bukovlje
9. Ulica Mate Babića, k.č. 1944, k.č. 1740/7, sve k.o. Bukovlje
10. Ulica Josipa Jovića, k.č. 1943, k.o. Bukovlje
11. Ulica Kraljevac, k.č. 1945, k.o. Bukovlje
12. Ulica Antuna Matije Reljkovića, k.č. 1942, k.č. 1467, sve k.o. Bukovlje
13. Ulica Brune Bušića, k.č. 1460, k.č.br. 1462/2, sve k.o. Bukovlje
14. Ulica Igrač, k.č.br, 1935, k.č.br 1936, sve k.o. Bukovlje
15. Ulica Igrač II, k.č. 1380/24, k.č.br. 1380/87, k.č. br. 1380/90, sve k.o. Bukovlje
16. Ulica Igrač III, k.č. 1380/44, k.o. Bukovlje
17. Ulica Igrač IV, k.č. 1380/63, k.o. Bukovlje
18. Ulica Igrač V, k.č. 1380/52, k.o. Bukovlje
19. Ulica Igrač VI, k.č. 1924, k.o. Bukovlje
20. Ulica Štof, počinje na jugu kod križanja sa Ulicom Svetog Vinka, k.č. 1532, k.č. 1380/84, k.č. 1585/5, sve k.o. Bukovlje
21. Ulica Marka Prgometa, dio k.č. 1365, k.č. 1752/3, sve k.o. Bukovlje od Vinogradske ulice istočno do granice k.o. Vranovci, ulica prolazi kroz dva naselja (sporedni ogranak se nalazi u k.o. Vranovci) i zadržava se jedinstvena numeracija kućnih brojeva
22. Ulica Željka Rosandića, dio k.č. 1365, k.o. Bukovlje od Vinogradske ulice zapadno do Ulice Masleničkih vitezova
23. Ulica Svetog Josipa, k.č. 1863, k.č. 1937, sve k.o. Bukovlje od Vinogradske ulice do granice k.o. Vranovci, ulica prolazi kroz dva naselja i zadržava se jedinstvena numeracija kućnih brojeva
24. Ulica Milana Jelića, k.č. 1366, k.o. Bukovlje
25. Stadionska ulica, k.č. 1362/5, k.č. 1362/6, k.č. 1362/4, k.č. 1359/2, sve k.o. Bukovlje
26. Ulica Dragutina Rakovca, k.č. 1097/34, k.o. Bukovlje

27. Ulica Hrvatskih iseljenika, k.č. 1065/5, k.o. Bukovlje
28. Ulica Matice hrvatske, k.č. 1941, k.o. Bukovlje
29. Ulica Blajburških žrtava, k.č. 1940, k.o. Bukovlje
30. Ulica Josipa Jušćaka, k.č. 1832, k.č. 1379, sve k.o. Bukovlje
31. Ulica Zbora narodne garde, k.č. 1833/2, k.č. 1838/3, sve k.o. Bukovlje
32. Ulica Hrvatskih žrtava, k.č. 1824/2, k.č. 1823/2, k.č. 1826/5, k.č. 1827/10, sve k.o. Bukovlje
33. Ulica Domovinskog rata, k.č. 1821/2, k.č. 1826/3, k.č. 1827/5, sve k.o. Bukovlje
34. Ulica Masleničkih vitezova, k.č. 1869/1, k.o. Bukovlje
35. Ulica Marijana Alkovića, k.č. 1867/1, k.o. Bukovlje
36. Ulica Dražena Majića, k.č. 1364, k.č. 1363/1, sve k.o. Bukovlje
37. Ulica Antuna Akšamovića, k.č. 1380/3, k.č. 1380/1, k.č. 1621/2, dio k.č. 1861, sve k.o. Bukovlje
38. Ulica Svete Terezije, k.č. 1200, k.č. 1199/9 i k.č. 1198/4, sve k.o. Bukovlje
39. Ulica Josipa Kozarca, k.č. 1357/3, k.č. 1357/1, k.č. 1357/4 i k.č. 1357/5, sve k.o. Bukovlje
40. Ulica Firov kraj, k.č. 1017/3, k.č. 1017/6, k.č.1017/5, k.č. 1356/3, k.č. 1356/2, k.č. 1017/4, k.č. 1135/1 i k.č. 1104/12, sve k.o. Bukovlje
41. Vinogradska ulica, k.č. 1170/1, k.č. 1868/1,k.č. 1938, k.č. 1860, k.č. 1409 i k.č. 1498, sve k.o. Bukovlje
42. Ulica Stjepana Radića, k.č. 1017/9, k.č. 1017/7 i k.č. 1017/8, sve k.o. Bukovlje
43. Domobranska ulica, k.č. br. 293/2 k.o. Ježevik, od križanja sa Ulicom Igrač do granice sa k.o. Vranovci, ulica prolazi kroz dva naselja i zadržava se jedinstvena numeracija kućnih brojeva

Naselje Vranovci:

1. Vincilirska ulica, k.č. 1835, k.o. Vranovci, počinje kod križanja sa Ulicom Marka Prgometa
2. Ulica Pavla Kneževića, k.č. 1256/1, k.č. 1256/2, sve k.o. Vranovci
3. Ulica Ižište, k.č. 1857, k.č. 1273 i k.č. 1844, sve k.o. Vranovci, počinje kod križanja sa Ulicom Svetog Ivana na zapadu
4. Ulica Svetog Ivana, k.č.1845, k.o. Vranovci, počinje kod križanja sa Slavonskom ulicom
5. Ulica Jadranka Valića, k.č. 1051, k.č. 1251, sve k.o. Vranovci.
6. Ulica Kratina, k.č. 1760, k.č. 1769/4 i k.č. 1531/3, sve k.o. Vranovci
7. Ulica Lužak, k.č. 1839, k.č. 1840, k.č. 1777/2, k.č. 1776/2, k.č. 1496/5 i k.č. 1499/4, sve k.o. Vranovci
8. Ulica Vinkovac, k.č. 1836, k.o. Vranovci, počinje od križanja sa Ulicom Jadranka Valića
9. Ulica Selište I, k.č. 1834, k.o. Vranovci, počinje kod križanja sa Ulicom Vinkovac
10. Ulica Selište II, k.č. 1837, k.o. Vranovci, počinje kod križanja sa Ulicom Vinkovac
11. Ulica Viništa, k.č. 1316/5, k.o. Vranovci, počinje kod križanja sa Ulicom Svetog Josipa
12. Ulica Svetog Martina, k.č. 1349, dio k.č. 1366, dio 1368/2, k.č. 1377/4, k.č. 1377/3 i k.č. 1377/6, sve k.o. Vranovci, počinje kod križanja sa Ulicom Selište I
13. Slavonska ulica, k.č. 1258/1, k.č. 1258/2 i k.č. 1258/3, sve k.o. Vranovci
14. Školska ulica, k.č. 1095, dio k.č. 1265, sve k.o. Vranovci
15. Ulica Danka Mataića, k.č. 1070, k.č. 1254, sve k.o. Vranovci
16. Domobranska ulica, k.č. 293/2 k.o. Ježevik, k.č. 1855 i k.č. 1856, sve k.o. Vranovci, nastavak Domobranske ulice iz naselja Bukovlje, ulica prolazi kroz dva naselja i zadržava se jedinstvena numeracija kućnih brojeva
17. Ulica Svetog Josipa, k.č. 1307, k.o. Vranovci, od granice k.o. Vranovci sa k.o. Bukovlje, ulica prolazi kroz dva naselja i zadržava se jedinstvena numeracija kućnih brojeva
18. Ulica Marka Prgometa, k.č. 1697/3 k.o. Vranovci, ulica prolazi kroz dva naselja (sporedni ogranak se nalazi u k.o. Vranovci) i zadržava se jedinstvena numeracija kućnih brojeva

19. Ulica Roberta Zadre, k.č. 1011/5 i k.č. 1011/1, sve k.o. Vranovci, od Ulice Jadranka Valića do Ulice Pavla Kneževića sa smjerom od sjevera prema jugu
20. Ulica Luke Andrijanića, k.č. 1013/1, k.č. 1013/2 i k.č. 1014/4, sve k.o. Vranovci od Ulice Jadranka Valića do Ulice Pavla Kneževića sa smjerom od sjevera prema jugu

Naselje Ježevik:

1. Ulica Ježevik, k.č. 272/1, dio k.č. 274, dio k.č. 276, dio k.č. 285, k.č. 273/1, k.č. 273/2 i k.č. 241/1 , sve k.o. Ježevik

Naselje Šušnjevci:

1. Ulica Matije Gupca, k.č. 154/9, k.č. 285 i k.č. 1065/1, sve k.o. Šušnjevci
2. Ulica Stjepana Radića, k.č. 1063/1, k.č. 1063/2, k.č. 1075, k.č. 230 i k.č. 1092/2, sve k.o. Šušnjevci
3. Trg Svetog Mihovila, k.č. 4547 k.o. Šušnjevci
4. Slavonska ulica, k.č. 1062/2, k.č. 180, k.č. 1078, k.č. 1079, k.č. 4548, k.č. 1062/3, dio k.č. 1067, sve k.o. Šušnjevci
5. Ulica Kralja Tomislava, k.č. 4546, dio k.č. 1062/1 k.o., dio k.č. 1104, sve k.o. Šušnjevci

Naselje Korduševci:

1. Ulica Korduševci, k.č.698/4, k.č. 714/1, dio k.č. 705, dio k.č. 711, k.č. 712 i k.č. 4020, sve k.o. Korduševci

Članak 2.

Državna geodetska uprava, Područni ured za katastar Slavonski Brod unijet će u Registar prostornih jedinica nove nazive ulica te promjene dosadašnjih naziva ulica iz čl. 1. ove Odluke u evidenciju imena i granica naselja, ulica i trgova u skladu s odredbama Zakona o naseljima („Narodne novine“, broj 54/88 i 39/22) te će izdati nova rješenja o kućnom broju za one kućne brojeve koji zbog promjene naziva ulica iz čl. 1. ove Odluke budu izmijenjeni.

Članak 3.

Stupanjem na snagu ove Odluke prestaju vrijediti odredbe Odluke o nazivima ulica na području općine Bukovlje („Službeni vjesnik Brodsko-posavske županije“ broj 11/2015 i 25/2019).

Članak 4.

Ova Odluka stupa na snagu danom osmog dana od dana objave u »Službenom vjesniku Brodsko-posavske županije«.

OPĆINSKO VIJEĆE
OPĆINE BUKOVLJE

KLASA: 021-05/26-01/15
URBROJ: 2178-25-02-26-1
Bukovlje, 16. lipnja 2026. godine

PREDSJEDNIK
OPĆINSKOG VIJEĆA
Josip Marinović, v.r.

49.

Na temelju članka 109. Zakona o prostornom uređenju (Narodne novine broj 153/13, 65/17, 114/18, 39/19, 98/19 i 67/23) i članka 25. Statuta Općine Bukovlje ("Službeni vjesnik Brodsko-posavske županije" broj 3/18, 4/20 i 10/21) Općinsko vijeće Općine Bukovlje na svojoj 8. sjednici održanoj dana 16. lipnja 2026. godine donosi

Odluku

o donošenju IV. izmjene i dopune Prostornog plana uređenja Općine Bukovlje

Temeljne odredbe

Članak 1.

Donose se IV. izmjene i dopune Prostornog plana uređenja Općine Bukovlje (u daljnjem tekstu: IV. izmjene i dopune plana).

Članak 2.

IV. izmjene i dopune plana izrađene su na temelju Odluke o izradi izmjene i dopune Prostornog plana uređenja Općine Bukovlje (Službeni vjesnik Brodsko-posavske županije, broj 27/2025).

Članak 3.

Stručni izrađivač IV. izmjene i dopune plana je EKOMENA d.o.o. Zagreb, OIB 71522073396.

Članak 4.

IV. izmjene i dopune plana izrađene su u elektroničkom obliku u skladu s odredbama Pravilnika o prostornim planovima (Narodne novine broj 152/23), u daljnjem tekstu: Pravilnik.

Članak 5.

Sastavni dio ove Odluke su:

1. odredbe za provedbu
2. grafički dio
   - Namjena prostora (kartografski prikaz 1.1.)
   - Građevinska područja (kartografski prikaz 1.2.)
   - Provedba prostornog plana (kartografski prikaz 1.3.)
   - Prometni sustav (kartografski prikaz 2.1.)
   - Komunikacijski sustav (kartografski prikaz 2.2.)
   - Energetski sustav (kartografski prikaz 2.3.)
   - Vodnogospodarski sustav (kartografski prikaz 2.4.)
   - Posebne vrijednosti (kartografski prikaz 3.1.)
   - Posebna ograničenja i posebni načini korištenja (kartografski prikaz 3.2.)
3. obrazloženje
4. prikaz izmjena i dopuna odredbi za provedbu plana

Članak 6.

Sastavni dijelovi ove Odluke definirani člankom 5. dostupni su u Informacijskom sustavu prostornog uređenja pod oznakom HR-ISPU-PPGO-05673-R05, a Odredbe za provedbu nalaze se u prilogu ove Odluke.

Članak 7.

Izvornik IV. izmjene i dopune plana trajno je pohranjen u modulu ePlanovi.

Završne odredbe

Članak 8.

Ova Odluka s prilogom koji sadrži odredbe za provedbu objavljuje se u službenom glasilu: Službeni vjesnik Brodsko-posavske županije.

Članak 9.

Ova Odluka stupa na snagu osmoga dana od dana objave u službenom glasilu.

KLASA: 021-05/26-01/18
URBROJ: 2178-25-02-26-1
Bukovlje, 16.lipnja 2026.godine

PREDSJEDNIK
OPĆINSKOG VIJEĆA
Josip Marinović, v.r.

50.

REPUBLIKA HRVATSKA
BRODSKO-POSAVSKA ŽUPANIJA, OPĆINA BUKOVLJE

Naziv prostornog plana:

Prostorni plan uređenja Općine Bukovlje

Odredbe za provedbu

Vrsta postupka:
Postupak izrade i donošenja izmjene i dopune prostornog plana – IV. izmjene i dopune

Faza izrade plana:	Oznaka revizije plana:
Prostorni plan	HR-ISPU-PPGO-05673-R05

Odluka o izradi prostornog plana:
Odluka o izradi izmjene i dopune Prostornog plana uređenja Općine Bukovlje (Službeni vjesnik Brodsko-posavske županije broj 27/2025)

Odluka o donošenju prostornog plana:
Odluka o donošenju IV. izmjene i dopune Prostornog plana uređenja Općine Bukovlje Službeni vjesnik Brodsko-posavske županije

Nositelj izrade prostornog plana: Brodsko-posavska županija, Općina Bukovlje Jedinstveni upravni odjel	Odgovorna osoba nositelja izrade: PROČELNICA Magdalena Tandarić mag.iur.
Tijelo koje donosi prostorni plan: Brodsko-posavska županija, Općina Bukovlje Općinsko vijeće	Predsjednik tijela koje donosi prostorni plan: PREDSJEDNIK OPĆINSKOG VIJEĆA Josip Marinović
Stručni izrađivač prostornog plana: EKOMEN Ad.o.o. Zagreb, Krajiška ulica 30 OIB: 71522073396	Odgovorna osoba stručnog izrađivača: DIREKTOR dr.sc. Filip Šrajer dipl.ing.arh. Odgovorni voditelj izrade: DIREKTOR dr.sc. Filip Šrajer dipl.ing.arh.

Stručni tim:

dr.sc. Filip Šrajer dipl.ing.arh.
dr.sc. Ante Senjanović dipl.ing.arh.
Srđan Basrak dipl.ing.arh.
Ivan Kapović mag.ing.arch.
Nina Kelava dipl.ing.arh.
Valentina Šerbec dipl.ing.arh.univ.spec.arch.
Lucija Baričević mag.ing.prosp.arch.
Igor Jutrović univ.mag.ing.prosp.arch.
Darko Tripunovski univ.bacc.geogr.
Dan Lou Dautović univ.mag.geogr.
Patrik Kostić univ.bacc.ing.prosp.arch.
Mihael Zubak Ana Stamičar mag.ing.prosp.arch.

Odredbe za provedbu

1. OSNOVNO KORIŠTENJE PROSTORA

1.1. Namjena prostora

Članak 1.

(1) Plan sadrži podjelu prostora prema sljedećim namjenama:

- Stambena namjena - poljoprivredna domaćinstva (S5)
- Mješovita namjena (M4)
- Javna i društvena namjena - socijalna (D2)
- Javna i društvena namjena - osnovnoškolska i srednjoškolska (D5)
- Poslovna namjena - uslužna (K1)
- Proizvodna namjena (I1)
- Ugostiteljsko-turistička namjena (u izdvojenom građevinskom području izvan naselja) - s gradnjom smještajnih građevina (T2)
- Ugostiteljsko-turistička namjena - bez gradnje smještajnih građevina (T3)
- Sportsko-rekreacijska namjena - sportske građevine i centri (R2)
- Sportsko-rekreacijska namjena (izvan građevinskog područja) - sportsko-rekreacijska igrališta na otvorenom (R4)
- Sportsko-rekreacijska namjena - uređena plaža (R7)
- Javna zelena površina - park/perivoj (Z1)
- Zaštitna zelena površina (Z5)
- Groblje (Gr)
- Površina infrastrukture - cestovni promet državnog značaja (IS1)
- Površina infrastrukture - cestovni promet područnog (regionalnog) značaja (IS1)
- Površina infrastrukture - energetski sustav (IS7)
- Prometna površina
- Osobito vrijedno zemljište namijenjeno poljoprivredi
- Vrijedno zemljište namijenjeno poljoprivredi
- Ostalo zemljište namijenjeno poljoprivredi
- Zemljište namijenjeno šumi i šumsko zemljište državnog značaja
- Ostalo zemljište
- Površina unutarnjih voda - površina pod vodom (V1)
- Površina unutarnjih voda - površina povremeno pod vodom (V2)

(2) Stambena namjena - poljoprivredna domaćinstva (S5), određeno pravilnikom o prostornim planovima pod oznakom teme [KN-1-1-3005]

1. Na površinama stambene namjene - poljoprivredna domaćinstva (S5) dozvoljena je gradnja građevina stambene i stambeno-poslovne namjene i građevina poljoprivredne namjene.

2. Na građevnoj čestici stambene namjene - poljoprivredna domaćinstva (S5) dozvoljena je gradnja pomoćnih građevina (garaža, spremište, ljetna kuhinja, kotlovnica, nadstrešnica, vrtna sjenica, bazen, roštilj, pomoćna građevina za smještaj spremnika za komunalni otpad, i sl.) i pomoćnih poljoprivrednih građevina (sjenici, staklenici, plastenici, gljivarnici, spremišta poljoprivrednih proizvoda, strojeva, alata, poljoprivredne opreme, zgrade za uzgoj životinja, pčelinjaci i sl.).

3. Na površinama stambene namjene - poljoprivredna domaćinstva (S5), kao prateća namjena, mogu se i na zasebnim građevnim česticama uređivati i graditi:

a. parkovi/perivoji, dječja igrališta,

b. zaštitne zelene površine,

c. građevine javne i društvene namjene,

d. površine i građevine sportsko-rekreacijske namjene,

e. građevine poslovne namjene: uredske, uslužne, trgovačke, ugostiteljske i ostale poslovne namjene čiji sadržaji, razinom buke i emisijom u okoliš sukladno posebnim propisima, ne smetaju okolini i ne umanjuju uvjete stanovanja, rada i boravka na odnosnim i susjednim građevnim česticama,

f. prometne površine (kolne, pješačke i biciklističke površine, parkirališta, garaža),

g. manje infrastrukturne građevine.

4. Za sljedeće prateće namjene koje se mogu graditi unutar površine stambene namjene - poljoprivredna domaćinstva (S5) ukupna površina istih ne može prelaziti 1/3 predmetne površine stambene namjene:

a. građevine poslovne namjene: uredske, uslužne, trgovačke, ugostiteljske i ostale poslovne namjene čiji sadržaji, razinom buke i emisijom u okoliš sukladno posebnim propisima, ne smetaju okolini i ne umanjuju uvjete stanovanja, rada i boravka na odnosnim i susjednim građevnim česticama.

5. Na građevnoj čestici stambene namjene - poljoprivredna domaćinstva (S5) dozvoljeno je pružanje ugostiteljskih i turističkih usluga kao sekundarne namjene poljoprivrednom domaćinstvu.

(3) Mješovita namjena (M4), određeno pravilnikom o prostornim planovima pod oznakom teme [KN-1-1-3054]

1. Na površinama mješovite namjene (M4) dozvoljena je gradnja građevina stambene i stambeno-poslovne namjene.

2. Na građevnoj čestici mješovite namjene (M4) dozvoljena je gradnja pomoćnih građevina.

3. Na površinama mješovite namjene (M4), kao prateća namjena, mogu se i na zasebnim građevnim česticama uređivati i graditi:

a. parkovi/perivoji, dječja igrališta,

b. zaštitne zelene površine,

c. građevine upravne, socijalne, zdravstvene (domovi zdravlja, zavodi, poliklinike), predškolske, školske, kulturne, vjerske namjene,

d. površine i građevine sportsko-rekreacijske namjene,

e. građevine poslovnih i drugih namjena čiji sadržaji, razinom buke i emisijom u okoliš sukladno posebnim propisima, ne smetaju okolini i ne umanjuju uvjete stanovanja, rada i

boravka na odnosnim susjednim građevnim česticama,

f. građevine ugostiteljsko-turističke namjene,

g. građevine komunalno-servisne namjene (osim za odlaganje građevnog otpada i za potrebe zbrinjavanja životinja),

h. prometne površine (kolne, pješačke i biciklističke površine, parkirališta, garaža),

i. manje infrastrukturne građevine.

4. Za sljedeće prateće namjene koje se mogu graditi unutar površine mješovite namjene (M4) ukupna površina istih ne može prelaziti 1/3 predmetne površine mješovite namjene:

a. građevine poslovnih i drugih namjena čiji sadržaji, razinom buke i emisijom u okoliš sukladno posebnim propisima, ne smetaju okolini i ne umanjuju uvjete stanovanja, rada i boravka na odnosnim susjednim građevnim česticama,

b. građevine ugostiteljsko-turističke namjene.

(4) Javna i društvena namjena - socijalna (D2), određeno pravilnikom o prostornim planovima pod oznakom teme [KN-1-1-3102]

- Braniteljski centar

1. Na površinama javne i društvene namjene - socijalne (D2) dozvoljena je gradnja i uređenje:

a. građevina socijalne skrbi,

b. učeničkih domova i studentskih domova,

c. prostora koji služe za rad institucija vezanih za socijalnu skrb,

d. drugih građevina/prostora kojima se osiguravaju primjereni životni uvjeti osobama koje zbog starosti, zdravstvenih ili drugih posebnih okolnosti ne mogu živjeti u porodici i/ili trebaju odgovarajuće oblike rehabilitacije, smještaja, zapošljavanja ili resocijalizacije.

2. Na građevnoj čestici javne i društvene namjene - socijalne (D2) dozvoljena je gradnja pomoćnih građevina.

3. Na površini javne i društvene namjene - socijalne (D2), kao prateća namjena, mogu se i na zasebnim građevnim česticama uređivati i graditi:

a. zelene površine,

b. prometne površine (interne kolne, pješačke i biciklističke površine, parkirališta, garaža),

c. manje infrastrukturne građevine.

4. Uz ovu primarnu namjenu dopušteno je uređivati i graditi sadržaje i građevine sljedeće sekundarne namjene:

a. Braniteljski centar: Sportsko-rekreacijske površine i igrališta na otvorenom

(5) Javna i društvena namjena - osnovnoškolska i srednjoškolska (D5), određeno pravilnikom o prostornim planovima pod oznakom teme [KN-1-1-3105]

1. Na površinama javne i društvene namjene - osnovnoškolske i srednjoškolske (D5) dozvoljena je gradnja zgrada kojima se osigurava provođenje programa redovitog i posebnog osnovnoškolskog odgoja i obrazovanja (osnovne škole, umjetničke i druge škole) i/ili gradnja srednjih škola (gimnazije, strukovne škole, umjetničke škole i druge škole) u skladu s posebnim propisima iz djelokruga odgoja i obrazovanja.

2. Na građevnoj čestici javne i društvene namjene – osnovnoškolske i srednjoškolske (D5) dozvoljena je gradnja pomoćnih građevina.

3. Na površini javne i društvene namjene - osnovnoškolske i srednjoškolske (D5), kao prateća namjena, mogu se i na zasebnim građevnim česticama uređivati i graditi:

a. učenički domovi,

b. građevine koje služe obrazovnom procesu,

c. znanstveno-istraživački centar,

d. zelene površine,

e. sportsko-rekreacijske površine i igrališta,

f. prometne površine (interne kolne, pješačke i biciklističke površine, parkirališta, garaža),

g. manje infrastrukturne građevine.

(6) Poslovna namjena - uslužna (K1), određeno pravilnikom o prostornim planovima pod oznakom teme [KN-1-1-3261]

1. Na površinama poslovne namjene - uslužne (K1) dozvoljena je gradnja građevina poslovne namjene i to:

a. uredske,

b. trgovačke (osim trgovačkih i „outlet“ centara prema posebnom propisu koji klasificira trgovine, s otvorenim parkiralištima),

c. ugostiteljske,

d. druge uslužne djelatnosti.

2. Na građevnoj čestici poslovne namjene - uslužne (K1) dozvoljena je gradnja pomoćnih građevina.

3. Na površinama poslovne namjene - uslužne (K1), kao prateća namjena, mogu se i na zasebnim građevnim česticama uređivati i graditi:

a. zelene površine,

b. građevine javne i društvene namjene,

c. hotel u funkciji primarne namjene, izvan prostora ograničenja ZOP-a,

d. prometne površine (kolne, pješačke i biciklističke površine, parkirališta, garaže),

e. infrastruktura.

(7) Proizvodna namjena (I1), određeno pravilnikom o prostornim planovima pod oznakom teme [KN-1-1-3211]

- I1

1. Na površinama proizvodne namjene (I1) dozvoljena je gradnja i uređenje:

a. građevina proizvodne namjene, u kojima se omogućava korištenje alternativnih goriva i goriva iz otpada kao energenta, te recikliranog otpada kao sirovine u proizvodnom procesu,

b. skladišnih i servisnih površina i građevina.

2. Na građevnoj čestici proizvodne namjene (I1) dozvoljena je gradnja pomoćnih građevina.

3. Na površinama proizvodne namjene (I1), kao prateća namjena, mogu se i na zasebnim

građevnim česticama uređivati i graditi:

a. građevine poslovne i komunalno-servisne namjene,

b. sadržaji uslužne namjene (mjesto za punjenje vozila na fosilna i alternativna goriva, praonica vozila i slično),

c. građevine za obradu i/ili privremeno skladištenje vlastitog otpada, uključivo i one koje se prema posebnom propisu ne smatraju građevinama za gospodarenje otpadom (bioplinsko postrojenje za vlastite potrebe i sl.),

d. centar/građevine za ponovnu uporabu,

e. zelene površine,

f. prometne površine (kolne, pješačke i biciklističke površine, parkirališta, garaže, odlagališta plovnih objekata),

g. infrastruktura.

4. Uz ovu primarnu namjenu dopušteno je uređivati i graditi sadržaje i građevine sljedeće sekundarne namjene:

a. I1: Ugostiteljsko-turistička namjena

(8) Ugostiteljsko-turistička namjena (u izdvojenom građevinskom području izvan naselja) - s gradnjom smještajnih građevina (T2), određeno pravilnikom o prostornim planovima pod oznakom teme [KN-1-1-3402]

1. Na površinama ugostiteljsko-turističke namjene (u izdvojenom građevinskom području izvan naselja) – s gradnjom smještajnih građevina (T2) dozvoljena je gradnja i uređenje svih vrsta smještajnih građevina i postavljanje smještajnih jedinica, jedinstvene funkcionalne cjeline s pratećim sadržajima (sportski, rekreacijski, uslužni, zabavni, privezište i sl., uključivo plaže).

2. Na građevnoj čestici ugostiteljsko-turističke namjene (u izdvojenom građevinskom području izvan naselja) – s gradnjom smještajnih građevina (T2) dozvoljena je gradnja pomoćnih građevina.

3. Na površinama ugostiteljsko-turističke namjene (u izdvojenom građevinskom području izvan naselja) – s gradnjom smještajnih građevina (T2), kao prateća namjena, mogu se i na zasebnim građevnim česticama uređivati i graditi:

a. zelene površine,

b. prateći sadržaji ugostiteljsko-turističkoj namjeni (sportski, rekreacijski, ugostiteljski, uslužni, zabavni i sl., uključivo plaže),

c. građevine zdravstvene namjene (lječilišta, poliklinike),

d. prometne površine (kolne, pješačke i biciklističke površine, parkirališta, garaže),

e. manje infrastrukturne građevine.

(9) Ugostiteljsko-turistička namjena - bez gradnje smještajnih građevina (T3), određeno pravilnikom o prostornim planovima pod oznakom teme [KN-1-1-3403]

1. Na površinama ugostiteljsko-turističke namjene - bez gradnje smještajnih građevina (T3) dozvoljeno je:

a. uređenje površina za postavljanje smještajnih jedinica koje nisu povezane s tlom na čvrsti način i za čije postavljanje nije potrebna građevinska dozvola (jedinstvena

funkcionalna cjelina uređena za smještaj kampista na otvorenom uz korištenje pokretne opreme za kampiranje),

b. gradnja građevina i uređenje površina koji služe funkcioniranju ugostiteljsko-turističke namjene bez gradnje smještajnih građevina (recepcija, sanitarni čvorovi, ugostiteljski sadržaji, spremišta i ostale pomoćne građevine) i pratećih sadržaja (sportski, rekreacijski, uslužni, zabavni, privezište i sl.), bez smještajnih jedinica,

c. uređenje plaža.

2. Na površinama ugostiteljsko-turističke namjene - bez gradnje smještajnih građevina (T3), kao prateća namjena, mogu se i na zasebnim građevnim česticama uređivati i graditi:

a. zelene površine,

b. prometne površine (kolne, pješačke i biciklističke površine, parkirališta, garaže),

c. manje infrastrukturne građevine.

(10) Sportsko-rekreacijska namjena - sportske građevine i centri (R2), određeno pravilnikom o prostornim planovima pod oznakom teme [KN-1-1-3602]

- UPU novog dijela Bukovlja i Vranovaca i turističko rekreacijske zone

1. Na površinama sportsko-rekreacijske namjene – sportske građevine i centri (R2) dozvoljena je gradnja i uređenje sportskih centara, sportskih građevina i igrališta:

a. stadioni, sportske dvorane, igrališta, sportske staze, borilišta i druge zatvorene i otvorene sportske građevine,

b. za sportove na vodi (otvoreni/zatvoreni bazeni),

c. za zimske sportove,

d. za konjičke sportove,

e. pomoćnih građevina i sadržaja nužnih za sportske, odnosno rekreacijske aktivnosti.

2. Na površinama sportsko-rekreacijske namjene – sportske građevine i centri (R2), kao prateća namjena, mogu se i na zasebnim građevnim česticama uređivati i graditi:

a. prateći sadržaji sportsko-rekreacijskoj namjeni (ugostiteljski, uslužni, zabavni, edukativni i sl.),

b. zelene površine,

c. prometne površine (kolne, pješačke i biciklističke površine, parkirališta, garaže),

d. manje infrastrukturne građevine.

3. Uz ovu primarnu namjenu dopušteno je uređivati i graditi sadržaje i građevine sljedeće sekundarne namjene:

a. UPU novog dijela Bukovlja i Vranovaca i turističko rekreacijske zone: Ugostiteljsko-turistička namjena

(11) Sportsko-rekreacijska namjena (izvan građevinskog područja) - sportsko-rekreacijska igrališta na otvorenom (R4), određeno pravilnikom o prostornim planovima pod oznakom teme [KN-1-1-3604]

1. Na površinama sportsko-rekreacijske namjene (izvan građevinskog područja) – sportsko-rekreacijska igrališta na otvorenom (R4) dozvoljena je gradnja i uređenje:

a. otvorenih sportskih i/ili rekreacijskih površina, igrališta, sportskih staza i borilišta,

b. adrenalinskih parkova,

c. pomoćnih građevina i sadržaja nužnih za sportske, odnosno rekreacijske aktivnosti.

2. Na površinama sportsko-rekreacijske namjene (izvan građevinskog područja) – sportsko-rekreacijska igrališta na otvorenom (R4), kao prateća namjena, mogu se uređivati i graditi:

a. prateći sadržaji sportsko-rekreacijskoj namjeni (ugostiteljski, zabavni, edukativni i sl.) maksimalne građevinske (bruto) površine do 200 m2,

b. zelene površine,

c. prometne površine (kolne, pješačke i biciklističke površine, parkirališta, garaže),

d. manje infrastrukturne građevine.

(12) Sportsko-rekreacijska namjena - uređena plaža (R7), određeno pravilnikom o prostornim planovima pod oznakom teme [KN-1-1-3607]

1. Na površinama sportsko-rekreacijske namjene - uređena plaža (R7) dozvoljena je gradnja i uređenje:

a. kupališta i otvorenih bazena,

b. sunčališta,

c. pristupa u more/vodu,

d. potrebnih pomoćnih građevina i sadržaja.

2. Na površinama sportsko-rekreacijske namjene - uređena plaža (R7) dozvoljeno je uređenje i gradnja sljedećih pratećih sadržaja na kopnenom dijelu plaže:

a. sportsko-rekreacijskih površina i igrališta na otvorenom, uključivo i nepokretne ili prijenosne opreme koja je projektirana isključivo za rekreaciju i zabavu, a ne kao sredstvo za prijevoz osoba (zipline, spuštalice, ski lift i slična oprema),

b. zelenih površina,

c. dječjih igrališta,

d. ugostiteljskih, uslužnih, zabavnih i sl. uz uvjet najveći dopušteni koeficijent izgrađenosti 0,02 površine kopnenog dijela plaže,

e. prometnih površina (kolno-pješačke i biciklističke površine, parkiralište),

f. građevinskih zahvata u svrhu uređenja i zaštite plaže.

(13) Javna zelena površina - park/perivoj (Z1), određeno pravilnikom o prostornim planovima pod oznakom teme [KN-1-1-3701]

1. Javne zelene površine – park/perivoj (Z1) uređuju se hortikulturno, stazama i urbanom opremom, a mogu se uređivati, postavljati i graditi:

a. vodene površine,

b. dječja igrališta,

c. paviljoni, vidikovci, nadstrešnice,

d. montažne građevine (kiosci, pozornice, tribine),

e. skulpture i umjetničke instalacije,

f. manje infrastrukturne građevine i sanitarni čvorovi.

2. Na javnim zelenim površinama – park/perivoj (Z1) nije dozvoljeno vođenje nadzemnih energetskih vodova te postavljanje samostojećih antenskih stupova elektroničke komunikacije.

(14) Zaštitna zelena površina (Z5), određeno pravilnikom o prostornim planovima pod oznakom teme [KN-1-1-3705]

1. Zaštitne zelene površine (Z5) namijenjene su za potrebe zaštite okoliša, zaštite reljefa, nestabilnih padina, erozije, voda i potočnih dolina i slično, a obuhvaćaju i površine koji čine zelenu infrastrukturu, zaštitne zelene površine uz infrastrukturne građevine i ostale kultivirane zelene površine.

2. Na zaštitnim zelenim površinama (Z5) je dozvoljeno postavljanje, uređenje i gradnja:

a. svih građevina i instalacija koji služe za zaštitu,

b. staza i urbane opreme,

c. vodenih površina,

d. manjih infrastrukturnih građevina.

(15) Groblje (Gr), određeno pravilnikom o prostornim planovima pod oznakom teme [KN-1-1-3290]

1. Groblje (Gr) je prostor na kojem se nalaze površine za ukop, krematorij, mrtvačnica, prometne površine i zelenilo.

2. Groblje (Gr) može imati vjerske građevine i dio za posebne vrste ukopa, te može sadržavati i građevine/površine za prateće usluge za posjetitelje groblja, usluge prodaje i proizvodnje cvijeća, vijenaca, svijeća, nadgrobnih obilježja, vrtlariju, memorijalni dio, pomoćne građevine te građevine za zaposlene, servis i održavanje.

(16) Površina infrastrukture - cestovni promet državnog značaja (IS1), određeno pravilnikom o prostornim planovima pod oznakom teme [KN-1-1-1901]

1. Na površinama infrastrukture – cestovni promet državnog značaja (IS1) dozvoljena je gradnja i uređenje:

a. autocesta, brzih, državnih cesta i svih ostalih cesta državnog značaja, s pripadajućom cestovnom infrastrukturom, i s njima povezanih zahvata koji zahtijevaju smještaj u tom prostoru (granični cestovni prijelaz, autobusni kolodvor/stajalište, mjesto za punjenje vozila na fosilna i alternativna goriva, parkiralište, odmorište za kamp prikolice i autodomove (kampere), prateće uslužne građevine na autocesti, i sl.).

2. Na površinama infrastrukture – cestovni promet državnog značaja (IS1) mogu se i na zasebnim građevnim česticama uređivati i graditi površine i građevine za punjenje vozila na fosilna i alternativna goriva.

3. Unutar površina infrastrukture – cestovni promet državnog značaja (IS1) moguće je graditi i uređivati i drugu infrastrukturu.

(17) Površina infrastrukture - cestovni promet područnog (regionalnog) značaja (IS1), određeno pravilnikom o prostornim planovima pod oznakom teme [KN-1-1-2901]

1. Na površinama infrastrukture – cestovni promet područnog (regionalnog) značaja (IS1) dozvoljena je gradnja i uređenje:

a. županijskih, lokalnih i svih ostalih cesta područnog (regionalnog) značaja s pripadajućom cestovnom infrastrukturom, i s njima povezanih zahvata koji zahtijevaju smještaj u tom prostoru (granični cestovni prijelaz, autobusni kolodvor/stajalište, mjesto za punjenje vozila na fosilna i alternativna goriva, parkiralište, i sl.).

2. Na površinama infrastrukture – cestovni promet područnog (regionalnog) značaja (IS1) mogu se i na zasebnim građevnim česticama uređivati i graditi površine i građevine za punjenje vozila na fosilna i alternativna goriva.

3. Unutar površina infrastrukture – cestovni promet područnog (regionalnog) značaja (IS1) moguće je graditi i uređivati i drugu infrastrukturu.

(18) Površina infrastrukture - energetski sustav (IS7), određeno pravilnikom o prostornim planovima pod oznakom teme [KN-1-1-3907]

1. Na površinama infrastrukture – energetski sustav (IS7) dozvoljena je gradnja i uređenje građevina i vodova za proizvodnju, prijenos i distribuciju energije iz svih energenata:

a. elektrana instalirane snage do 10 MW s pripadajućim građevinama,

b. trafostanice i rasklopna postrojenja do 35 kV,

c. skladišta nafte ili njezinih tekućih derivata koji su samostalne građevine kapaciteta do 10.000 tona,

d. skladišta ukapljenog naftnog plina koji su samostalne građevine kapaciteta do 1.000 tona,

e. kogeneracijska postrojenja.

2. Na površinama infrastrukture – energetski sustav (IS7) mogu se graditi građevine i izvoditi zahvati koji upotpunjuju i služe primarnoj namjeni i koji zahtijevaju smještaj u tom prostoru.

(19) Prometna površina, određeno pravilnikom o prostornim planovima pod oznakom teme [KN-1-1-3950]

1. Prometna površina je namijenjena za gradnju i uređenje cesta ili ulica.

2. U sklopu prometnih površina uređuju se i grade:

a. pješačke površine,

b. biciklističke površine,

c. javna parkirališta,

d. tramvajske i željezničke pruge,

e. tramvajska, željeznička i autobusna stajališta,

f. zaštitne zelene površine.

3. Na prometnim površinama mogu se izvoditi i oni zahvati koji zahtijevaju smještaj u tom prostoru.

(20) Osobito vrijedno zemljište namijenjeno poljoprivredi, određeno pravilnikom o prostornim planovima pod oznakom teme [KN-1-1-1300]

1. Na površinama osobito vrijednog zemljišta namijenjenog poljoprivredi dozvoljena je poljoprivredna proizvodnja proizvoda iz tla bez obavljanja radnji kojima bi se promijenila priroda tih proizvoda.

2. Na površinama osobito vrijednog zemljišta namijenjenog poljoprivredi dozvoljava se gradnja staklenika i plastenika koji za poljoprivrednu proizvodnju koriste to zemljište, te uređenje i gradnja infrastrukture.

(21) Vrijedno zemljište namijenjeno poljoprivredi, određeno pravilnikom o prostornim planovima pod oznakom teme [KN-1-1-3301]

1. Na površinama vrijednog zemljišta namijenjenog poljoprivredi dozvoljena je poljoprivredna proizvodnja proizvoda iz tla bez obavljanja radnji kojima bi se promijenila priroda tih proizvoda.

2. Na površinama vrijednog zemljišta namijenjenog poljoprivredi izvan prostora ograničenja ZOP-a dozvoljeno je i uređenje i gradnja:

a. građevina u funkciji poljoprivredne proizvodnje i prerade poljoprivrednih proizvoda: građevina u funkciji ratarske proizvodnje, vinogradarstva, maslinarstva, uzgoja i prerade biljaka (voća, povrća, cvijeća, ljekovitog bilja i dr.), algi i gljiva, građevina za vlastite gospodarske potrebe (spremište za alat, strojeve, poljoprivrednu opremu, spremište poljoprivrednih proizvoda).

3. Na površinama vrijednog zemljišta namijenjenog poljoprivredi dozvoljava se gradnja staklenika i plastenika koji za poljoprivrednu proizvodnju koriste to zemljište, te uređenje i gradnja infrastrukture.

(22) Ostalo zemljište namijenjeno poljoprivredi, određeno pravilnikom o prostornim planovima pod oznakom teme [KN-1-1-3302]

1. Na površinama ostalog zemljišta namijenjenog poljoprivredi dozvoljena je poljoprivredna proizvodnja i uređenje i gradnja:

a. infrastrukture,

b. spomeničkih ili sakralnih obilježja (kapelice, poklonci, spomenici, spomen-područja).

2. Na površinama ostalog zemljišta namijenjenog poljoprivredi izvan prostora ograničenja ZOP-a dozvoljeno je i uređenje i gradnja:

a. građevina u funkciji poljoprivredne proizvodnje i prerade poljoprivrednih proizvoda: farmi i građevina za uzgoj životinja, građevina u funkciji ratarske proizvodnje, vinogradarstva, maslinarstva, uzgoja i prerade biljaka (voća, povrća, cvijeća, ljekovitog bilja i dr.), algi i gljiva, građevina za vlastite potrebe i potrebe seoskog turizma u sklopu poljoprivrednih gospodarstava, građevina za vlastite gospodarske potrebe (spremište za alat, strojeve, poljoprivrednu opremu, spremište poljoprivrednih proizvoda), ostalih zahvata u prostoru u funkciji poljoprivredne proizvodnje,

b. infrastrukture,

c. lovački, planinarski i ribički domovi i skloništa,

d. zahvata u prostoru za robinzonski smještaj,

e. spomeničkih ili sakralnih obilježja (kapelice, poklonci, spomenici, spomen-područja),

f. ostalih građevina koja se mogu graditi izvan građevinskog područja sukladno zakonu kojim se uređuje prostorno uređenje.

3. Na površinama ostalog zemljišta namijenjenog poljoprivredi unutar prostora ograničenja ZOP-a dozvoljeno je uređenje i gradnja građevina koja se mogu graditi izvan građevinskog područja sukladno zakonu kojim se uređuje prostorno uređenje.

(23) Zemljište namijenjeno šumi i šumsko zemljište državnog značaja, određeno pravilnikom o prostornim planovima pod oznakom teme [KN-1-1-1310]

1. Unutar zemljišta namijenjenog šumi i šumskog zemljišta državnog značaja mogu se graditi: šumska i druga infrastruktura, lovnogospodarske i lovnotehničke građevine, građevine za potrebe obrane i nadzora državne granice te spomenici i spomen-obilježja, kao i građevine posjetiteljske infrastrukture u zaštićenim područjima (informativni punkt, suvenirnica, sanitarni čvor i sl.) prema zakonu kojim se uređuje prostorno uređenje.

(24) Ostalo zemljište, određeno pravilnikom o prostornim planovima pod oznakom teme [KN-1-1-3399]

1. Na površinama ostalog zemljišta izvan prostora ograničenja ZOP-a dozvoljeno je uređenje i gradnja:

a. farmi i građevina za uzgoj životinja,

b. građevina u funkciji ratarske proizvodnje, vinogradarstva, maslinarstva, uzgoja i prerade biljaka (voća, povrća, cvijeća, ljekovitog bilja i dr.), algi i gljiva,

c. građevina za vlastite potrebe i potrebe seoskog turizma u sklopu poljoprivrednih gospodarstava,

d. građevina za vlastite gospodarske potrebe (spremište za alat, strojeve, poljoprivrednu opremu, spremište poljoprivrednih proizvoda, pčelinjaci)

e. ostalih zahvata u prostoru u funkciji poljoprivredne proizvodnje,

f. infrastrukture,

g. građevina obrane,

h. rekreacijska igrališta na otvorenom,

i. lovačkih, planinarskih i ribičkih domova i skloništa,

j. zahvata u prostoru za robinzonski smještaj,

k. spomeničkih ili sakralnih obilježja (kapelice, poklonci, spomenici, spomen-područja),

l. vidikovaca,

m. građevina namijenjenih gospodarenju u šumarstvu i lovstvu,

n. ostalih građevina koja se mogu graditi izvan građevinskog područja sukladno zakonu kojim se uređuje prostorno uređenje.

2. Na površinama ostalog zemljišta unutar prostora ograničenja ZOP-a dozvoljeno je uređenje i gradnja građevina koje se mogu graditi izvan građevinskog područja sukladno zakonu kojim se uređuje prostorno uređenje.

(25) Površina unutarnjih voda - površina pod vodom (V1), određeno pravilnikom o prostornim planovima pod oznakom teme [KN-1-1-3321]

1. Na površinama unutarnjih voda – površine pod vodom (V1) dozvoljeno je uređenje i gradnja zahvata u prostoru u funkciji korištenja i uređenja vodenih površina te gradnja podvodnih infrastrukturnih vodova, kao i ostalih građevina u skladu sa zakonom kojim se uređuje prostorno uređenje.

(26) Površina unutarnjih voda - površina povremeno pod vodom (V2), određeno pravilnikom o prostornim planovima pod oznakom teme [KN-1-1-3322]

1. Na površinama unutarnjih voda – površine povremeno pod vodom (V2) dozvoljeno je uređenje i gradnja zahvata u prostoru u funkciji korištenja i uređenja vodenih površina, a mogu se koristiti i za rekreaciju na otvorenom prema uvjetima nadležnog državnog tijela.

1.2. Građevinska područja

1.2.1. Izdvojeno građevinsko područje izvan naselja

Članak 2.

(1) Na području Općine Bukovlje planirana su sljedeća izdvojena građevinska područja izvan naselja:

- Izdvojeno građevinsko područje izvan naselja ugostiteljsko-turističke namjene
- Izdvojeno građevinsko područje izvan naselja ugostiteljsko turističke i sportsko rekreacijske namjene „Ljeskove vode“
- Izdvojeno građevinsko područje izvan naselja gospodarska zona Šušnjevci
- izdvojena građevinska područja izvan naselja groblja za naselja Vranovci, Korduševci i Šušnjevci.

1.2.2. Građevinsko područje naselja

Članak 3.

(1) Građevinska područja naselja obuhvaćaju naselja Bukovlje, Vranovci, Ježevik, Korduševci i Šušnjevci.

1.2.3. Izdvojeni dio građevinskog područja naselja

Članak 4.

(1) Ne postoji unutar obuhvata ovog Plana.

1.3. Provedba prostornog plana

1.3.1. Pravila provedbe zahvata

Članak 5.

(1) Plan sadrži sljedeća pravila provedbe zahvata u prostoru za označene površine:

- S5-a
- S5-b
- D2
- D5
- K1
- I1-a
- I1-b
- T2
- T3
- R2
- Z
- Gr

- IS
- V1
- IGP

Članak 6.

(1) Pravila provedbe za površinu označenu: S5-a

1. oblik i veličina građevne čestice i/ili obuhvat zahvata u prostoru

a. Građevna čestica stambene namjene - poljoprivredna domaćinstva uz koju će se graditi i pomoćne poljoprivredne građevine, osim tovilišta, ne može biti manje dubine od 40,0 m.

2. namjena pojedinih građevina na građevnoj čestici ili unutar obuhvata zahvata u prostoru

a. Namjena građevine treba biti u skladu s namjenom površine uređenom u poglavlju 1.1. ovog Plana i ovdje određenim dodatnim ograničenjima.

b. Ne smiju se graditi građevine koje bi svojim postojanjem ili uporabom neposredno ili potencijalno ugrožavale život, zdravlje i rad ljudi u naselju, ili ugrožavale vrijednost čovjekova okoliša.

c. Na jednoj građevnoj čestici može se graditi građevina stambene, stambeno-poslovne ili poslovne namjene.

d. Poljoprivredne građevine mogu se graditi samo kao pomoćne uz građevine stambene ili stambeno-poslovne namjene.

e. Uz građevinu stambene ili stambeno-poslovne namjene mogu se graditi manje građevine poslovne namjene koje sa građevinom stambene namjene čine jednu funkcionalnu cjelinu.

f. Manjim građevinama poslovne namjene iz prethodne podtočke smatraju se: za tihe i čiste djelatnosti, bez opasnosti od požara i eksplozije, krojačke, frizerske, postolarske i fotografske radionice, prodavaonice mješovite robe, ugostiteljska namjena i sl.; za bučne djelatnosti automehaničarske radionice, limarije, lakirnice, bravarije, kovačnice, stolarije, ugostiteljska namjena s glazbom i sl.

g. Sadržaji i građevine javne i društvene namjene mogu se graditi na posebnoj građevnoj čestici ili na čestici s građevinom stambene namjene, u sklopu građevine stambene namjene ili u zasebnoj građevini.

3. smještaj jedne ili više građevina na građevnoj čestici i/ili unutar obuhvata zahvata u prostoru

a. Slobodnostojeće građevine moraju biti udaljene najmanje 3,0 m od granice susjedne građevne čestice prema kojoj imaju otvore.

4. izgrađenost građevne čestice

a. Najveći dopušteni koeficijent izgrađenosti (kig) za zgrade stambene i javne i društvene namjene iznosi 0,4.

b. Najveći dopušteni koeficijent izgrađenosti (kig) za zgrade stambeno-poslovne i poslovne namjene iznosi 0,5.

5. iskoristivost građevne čestice

a. Ne određuje se.

6. građevinska (bruto) površina građevina

a. Ne određuje se.

7. visina i broj etaža građevine

a. Zgrada stambene, stambeno-poslovne, poslovne i javne i društvene namjene smije imati podrum i najviše 4 nadzemne etaže s tim da četvrta nadzemna etaža može biti samo uvučeni kat ili potkrovlje.

8. veličina građevine koja nije zgrada

a. Ne određuje se.

9. uvjeti za oblikovanje građevine

a. Horizontalni i vertikalni gabariti građevina, oblikovanje pročelja i krovišta, te upotrijebljeni građevinski materijali moraju biti usklađeni s okolnim građevinama i krajolikom.

b. Krovišta mogu biti kosa, a nagib je definiran tehničkim normativima za određenu vrstu pokrova. Iznimno, na pomoćnim građevinama i dograđenim dijelovima stambenih građevina može se izvesti ravan krov.

c. Iznimno od prethodne podtočke, na građevinama javne i društvene namjene krov se može izvesti na drugačiji način.

d. U starim dijelovima naselja s vrijednom ruralnom arhitekturom preporuča se korištenje građevinskih elemenata karakterističnih za tu arhitekturu. Građevine koje se izgrađuju na poluugrađeni način moraju s građevinom na koju su prislonjene činiti arhitektonsku cjelinu.

e. Zidovi na granici građevne čestice, izuzev na regulacijskoj liniji, moraju se izvesti kao protupožarni, a ukoliko se izvodi goriva krovna konstrukcija isti moraju presijecati krovište po cijeloj dužini.

f. Kod izgradnje građevina javne i društvene namjene treba težiti izgradnji koja predstavlja arhitekturu sa skladnom i logičnom postavom u odnosu na ulicu, okolnu izgradnju i reljef.

10. uvjeti za uređenje građevne čestice, odnosno obuhvata zahvata u prostoru

a. Minimalan broj parkirališnih mjesta definiran je u poglavlju 2.1.1..

b. Zemljište se ne smije uređivati ili koristiti na način koji bi svojim postojanjem ili uporabom neposredno ili potencijalno ugrožavao život, zdravlje i rad ljudi u naselju, ili ugrožavao vrijednost čovjekova okoliša.

c. Teren oko zgrade, potporni zidovi, terase i sl., treba izvesti na način da se ne narušava izgled naselja, te da se ne promijeni prirodno otjecanje vode na štetu susjednog zemljišta i susjednih građevina.

11. uvjeti za nesmetan pristup, kretanje, boravak i rad osoba smanjene pokretljivosti

a. Ne određuje se.

12. način i uvjeti priključenja građevne čestice, odnosno građevine na prometnu površinu i drugu infrastrukturu

a. Zgrade stambene namjene obavezno se priključuju na vodoopskrbni cjevovod ako postoje tehnički uvjeti.

b. Otpadne vode iz kućanstva u mjestima bez sustava odvodnje moraju se ispuštati u nepropusne septičke jame. U vodotoke se ne smije ispuštati osoka, otopine umjetnih

gnojiva kao i druge štetne tvari, posebno iz manjih poslovnih građevina.

c. Ulična ograda se podiže iza regulacijske linije.

d. Prilaz s građevne čestice na javnu prometnu površinu treba odrediti tako da se ne ugrožava javni promet.

e. Izravni prilaz s građevne čestice na javnu prometnu površinu ne može biti uži od 3,0 m.

13. uvjeti za rekonstrukciju ili uklanjanje postojeće građevine

a. Ako je koeficijent izgrađenosti (kig) postojeće zgrade stambene namjene u povijesnim ili drugim zaštićenim dijelovima naselja veći od propisanog u točki 4., isti se može zadržati bez povećavanja.

14. pravila provedbe za pomoćne građevine

a. Uz zgradu stambene ili stambeno-poslovne namjene mogu se graditi pomoćne poljoprivredne građevine koje sa zgradom stambene namjene čine jednu funkcionalnu cjelinu.

b. Pomoćnim poljoprivrednim građevinama iz prethodne podtočke smatraju se: one bez izvora zagađenja - šupe, kolnice, sjenici, ljetne kuhinje, spremišta poljoprivrednih proizvoda i sl.; s izvorima zagađenja - staje, svinjci, kokošinjci, kunićnjaci i sl.

c. Pomoćnim građevinama smatraju se garaže, spremišta i sl.

d. Pomoćna građevina može biti prislonjena na građevinu stambene namjene uz uvjet da je prislanjajući zid izgrađen od vatrootpornog materijala; u protivnom ova udaljenost ne može biti manja od 5,0 m.

e. Udaljenost pomoćnih poljoprivrednih građevina s izvorima zagađenja ne može biti manja od 20,0 m od regulacijske linije, a od građevina stambene i poslovne namjene ne može biti manja od 2,0 m.

f. Udaljenost gnojišta i pomoćnih poljoprivrednih građevina u kojima se sprema sijeno ili slama ili su izgrađeni od drveta mora iznositi od granice susjedne građevne čestice najmanje 5,0 m, a od građevina stambene i poslovne namjene min. 15,0 m. Iznimno, udaljenost od susjedne granice građevne čestice može biti i manja ukoliko se gnojište izradi kao nepropusno, a zidovi pomoćnih poljoprivrednih građevina izrade od vatrootpornog materijala.

g. Udaljenost gnojišta i pomoćnih poljoprivrednih građevina od građevina za snabdijevanje vodom (bunari, izvori, cisterne i sl.) ne može biti manja od 20,0 m.

h. Udaljenost pčelinjaka od građevina stambene namjene i pomoćnih poljoprivrednih građevina za uzgoj životinja ne može biti manja od 10,0 m.

i. Udaljenost pčelinjaka ne može biti manja od 15 m od regulacijske linije, a 5,0 m od granice susjedne građevne čestice ako su letišta okrenuta prema toj strani, a 3,0 m ako su okrenuta u suprotnom smjeru.

j. Pomoćne poljoprivredne građevine moraju imati zidove izvedene od vatrostalnog materijala, a ako se grade uz granicu susjedne građevne čestice moraju imati vatrootporni zid otpornosti min. 2 sata prema susjednom zemljištu i mogu biti prislonjeni na susjedne građevine.

k. Zidovi staje moraju se graditi od negorivog materijala, dok se svinjci i peradarnici, kao i staje za ovce, koze i kuniće mogu podizati od drvene građe. Pod u staji i svinjcu mora biti nepropustan za tekućinu i mora imati rigole za odvodnju osoke u gnojišnu jamu.

l. Dno i stijene gnojišta do visine 50,0 cm iznad terena moraju biti izvedeni od nepropusnog materijala. Sva tekućina iz staja, svinjaca i gnojišta mora se odvesti u jame ili silose za osoku i ne smije se razlijevati po okolnom terenu.

m. Jame i silosi za osoku moraju imati siguran i nepropustan pokrov, te otvore za čišćenje i zračenje. U pogledu udaljenosti od ostalih građevina i naprava vrijede za jame i silose za osoku jednaki propisi kao za gnojišta.

n. Pomoćne poljoprivredne građevine s izvorima zagađenja ne mogu se graditi u dijelovima građevinskog područja na kojem je to regulirano posebnom odlukom predstavničkog tijela jedinice lokalne samouprave.

o. Na jednoj čestici unutar ovog područja pravila provedbe, dozvoljeno je maksimalno 15 uvjetnih grla.

15. pravila provedbe za prateće građevine druge namjene

a. Ne određuje se.

(2) Ostala pravila provedbe za površinu označenu: S5-a

1. uvjeti iskorištavanja obnovljivih izvora energije

a. Određeno u poglavlju 1.4.3..

Članak 7.

(1) Pravila provedbe za površinu označenu: S5-b

1. oblik i veličina građevne čestice i/ili obuhvat zahvata u prostoru

a. Najmanja površina građevne čestice iznosi 700 m².

b. Građevna čestica stambene namjene - poljoprivredna domaćinstva uz koju će se graditi i pomoćne poljoprivredne građevine, osim tovilišta, ne može biti manje dubine od 40,0 m.

2. namjena pojedinih građevina na građevnoj čestici ili unutar obuhvata zahvata u prostoru

a. Namjena građevine treba biti u skladu s namjenom površine uređenom u poglavlju 1.1. ovog Plana i ovdje određenim dodatnim ograničenjima.

b. Ne smiju se graditi građevine koje bi svojim postojanjem ili uporabom neposredno ili potencijalno ugrožavale život, zdravlje i rad ljudi u naselju, ili ugrožavale vrijednost čovjekova okoliša.

c. Na jednoj građevnoj čestici može se graditi građevina stambene, stambeno-poslovne ili poslovne namjene.

d. Poljoprivredne građevine mogu se graditi samo kao pomoćne uz građevine stambene ili stambeno-poslovne namjene.

e. Uz građevinu stambene ili stambeno-poslovne namjene mogu se graditi manje građevine poslovne namjene koje sa građevinom stambene namjene čine jednu funkcionalnu cjelinu.

f. Manjim građevinama poslovne namjene iz prethodne podtočke smatraju se: za tihe i čiste djelatnosti, bez opasnosti od požara i eksplozije, krojačke, frizerske, postolarske i fotografske radionice, prodavaonice mješovite robe, ugostiteljska namjena i sl.; za bučne djelatnosti automehaničarske radionice, limarije, lakirnice, bravarije, kovačnice, stolarije, ugostiteljska namjena s glazbom i sl.

g. Sadržaji i građevine javne i društvene namjene mogu se graditi na posebnoj građevnoj čestici ili na čestici s građevinom stambene namjene, u sklopu građevine stambene namjene ili u zasebnoj građevini.

3. smještaj jedne ili više građevina na građevnoj čestici i/ili unutar obuhvata zahvata u prostoru

a. Slobodnostojeće građevine moraju biti udaljene najmanje 3,0 m od granice susjedne građevne čestice prema kojoj imaju otvore.

4. izgrađenost građevne čestice

a. Najveća dopuštena površina zemljišta pod građevinom iznosi 150 m².

5. iskoristivost građevne čestice

a. Ne određuje se.

6. građevinska (bruto) površina građevina

a. Ne određuje se.

7. visina i broj etaža građevine

a. Zgrada stambene, stambeno-poslovne, poslovne i javne i društvene namjene smije imati podrum i najviše 2 nadzemne etaže.

8. veličina građevine koja nije zgrada

a. Ne određuje se.

9. uvjeti za oblikovanje građevine

a. Horizontalni i vertikalni gabariti građevina, oblikovanje pročelja i krovišta, te upotrijebljeni građevinski materijali moraju biti usklađeni s okolnim građevinama i krajolikom.

b. Krovišta mogu biti kosa, a nagib je definiran tehničkim normativima za određenu vrstu pokrova. Iznimno, na pomoćnim građevinama i dograđenim dijelovima stambenih građevina može se izvesti ravan krov.

c. Iznimno od prethodne podtočke, na građevinama javne i društvene namjene krov se može izvesti na drugačiji način.

d. U starim dijelovima naselja s vrijednom ruralnom arhitekturom preporuča se korištenje građevinskih elemenata karakterističnih za tu arhitekturu. Građevine koje se izgrađuju na poluugrađeni način moraju s građevinom na koju su prislonjene činiti arhitektonsku cjelinu.

e. Zidovi na granici građevne čestice, izuzev na regulacijskoj liniji, moraju se izvesti kao protupožarni, a ukoliko se izvodi goriva krovna konstrukcija isti moraju presijecati krovište po cijeloj dužini.

f. Kod izgradnje građevina javne i društvene namjene treba težiti izgradnji koja predstavlja arhitekturu sa skladnom i logičnom postavom u odnosu na ulicu, okolnu izgradnju i reljef.

10. uvjeti za uređenje građevne čestice, odnosno obuhvata zahvata u prostoru

a. Minimalan broj parkirališnih mjesta definiran je u poglavlju 2.1.1..

b. Zemljište se ne smije uređivati ili koristiti na način koji bi svojim postojanjem ili uporabom neposredno ili potencijalno ugrožavao život, zdravlje i rad ljudi u naselju, ili ugrožavao vrijednost čovjekova okoliša.

c. Teren oko zgrade, potporni zidovi, terase i sl., treba izvesti na način da se ne narušava izgled naselja, te da se ne promijeni prirodno otjecanje vode na štetu susjednog zemljišta i susjednih građevina.

11. uvjeti za nesmetan pristup, kretanje, boravak i rad osoba smanjene pokretljivosti

a. Ne određuje se.

12. način i uvjeti priključenja građevne čestice, odnosno građevine na prometnu površinu i drugu infrastrukturu

a. Zgrade stambene namjene obavezno se priključuju na vodoopskrbni cjevovod ako postoje tehnički uvjeti.

b. Otpadne vode iz kućanstva u mjestima bez sustava odvodnje moraju se ispuštati u nepropusne septičke jame. U vodotoke se ne smije ispuštati osoka, otopine umjetnih gnojiva kao i druge štetne tvari, posebno iz manjih poslovnih građevina.

c. Ulična ograda se podiže iza regulacijske linije.

d. Prilaz s građevne čestice na javnu prometnu površinu treba odrediti tako da se ne ugrožava javni promet.

e. Izravni prilaz s građevne čestice na javnu prometnu površinu ne može biti uži od 3,0 m.

13. uvjeti za rekonstrukciju ili uklanjanje postojeće građevine

a. Postojeće zgrade na građevnim česticama manjim od 700 m² mogu se rekonstruirati bez povećanja površina zemljišta pod građevinom.

b. Postojeće zgrade s površinom zemljišta pod građevinom većom od 150 m² mogu se rekonstruirati bez povećanja površina zemljišta pod građevinom.

14. pravila provedbe za pomoćne građevine

a. Uz zgradu stambene ili stambeno-poslovne namjene mogu se graditi pomoćne poljoprivredne građevine koje sa zgradom stambene namjene čine jednu funkcionalnu cjelinu.

b. Pomoćnim poljoprivredne građevinama iz prethodne podtočke smatraju se: one bez izvora zagađenja - šupe, kolnice, sjenici, ljetne kuhinje, spremišta poljoprivrednih proizvoda i sl.; s izvorima zagađenja - staje, svinjci, kokošinjci, kunićnjaci i sl.

c. Pomoćnim građevinama smatraju se garaže, spremišta i sl.

d. Najveća etažna visina pomoćne poljoprivredne građevine je podrum, prizemlje i potkrovlje.

e. Pomoćna građevina može biti prislonjena na stambenu uz uvjet da je prislanjajući zid izgrađen od vatrootpornog materijala; u protivnom ova udaljenost ne može biti manja od 5,0 m.

f. Udaljenost pomoćnih poljoprivrednih građevina s izvorima zagađenja ne može biti manja od 20,0 m od regulacijske linije, a od građevina stambene i poslovne namjene ne može biti manja od 2,0 m.

g. Udaljenost gnojišta i pomoćnih poljoprivrednih građevina u kojima se sprema sijeno ili slama ili su izgrađeni od drveta mora iznositi od granice susjedne građevne čestice najmanje 5,0 m, a od građevina stambene i poslovne namjene min. 15,0 m. Iznimno, udaljenost od susjedne granice građevne čestice može biti i manja ukoliko se gnojište izradi kao nepropusno, a zidovi pomoćnih poljoprivrednih građevina izrade od vatrootpornog materijala.

h. Udaljenost gnojišta i pomoćnih poljoprivrednih građevina od građevina za snabdijevanje vodom (bunari, izvori, cisterne i sl.) ne može biti manja od 20,0 m.

i. Udaljenost pčelinjaka od građevina stambene namjene i pomoćnih poljoprivrednih građevina za uzgoj životinja ne može biti manja od 10,0 m.

j. Udaljenost pčelinjaka ne može biti manja od 15 m od regulacijske linije, a 5,0 m od granice susjedne građevne čestice ako su letišta okrenuta prema toj strani, a 3,0 m ako su okrenuta u suprotnom smjeru.

k. Pomoćne poljoprivredne građevine moraju imati zidove izvedene od vatrostalnog materijala, a ako se grade uz granicu susjedne građevne čestice moraju imati vatrootporni zid otpornosti min. 2 sata prema susjednom zemljištu i mogu biti prislonjeni na susjedne građevine.

l. Zidovi staje moraju se graditi od negorivog materijala, dok se svinjci i peradarnici, kao i staje za ovce, koze i kuniće mogu podizati od drvene građe. Pod u staji i svinjcu mora biti nepropustan za tekućinu i mora imati rigole za odvodnju osoke u gnojišnu jamu.

m. Dno i stijene gnojišta do visine 50,0 cm iznad terena moraju biti izvedeni od nepropusnog materijala. Sva tekućina iz staja, svinjaca i gnojišta mora se odvesti u jame ili silose za osoku i ne smije se razlijevati po okolnom terenu.

n. Jame i silosi za osoku moraju imati siguran i nepropustan pokrov, te otvore za čišćenje i zračenje. U pogledu udaljenosti od ostalih građevina i naprava vrijede za jame i silose za osoku jednaki propisi kao za gnojišta.

o. Pomoćne poljoprivredne građevine s izvorima zagađenja ne mogu se graditi u dijelovima građevinskog područja na kojem je to regulirano posebnom odlukom predstavničkog tijela jedinice lokalne samouprave.

p. Na jednoj čestici unutar ovog područja pravila provedbe, dozvoljeno je maksimalno 15 uvjetnih grla.

15. pravila provedbe za prateće građevine druge namjene

a. Ne određuje se.

(2) Ostala pravila provedbe za površinu označenu: S5-b

1. uvjeti iskorištavanja obnovljivih izvora energije

a. Određeno u poglavlju 1.4.3..

Članak 8.

(1) Pravila provedbe za površinu označenu: D2

1. oblik i veličina građevne čestice i/ili obuhvat zahvata u prostoru

a. Ne određuje se.

2. namjena pojedinih građevina na građevnoj čestici ili unutar obuhvata zahvata u prostoru

a. Namjena građevine treba biti u skladu s namjenom površine uređenom u poglavlju 1.1. ovog Plana i ovdje određenim dodatnim ograničenjima.

b. Ne smiju se graditi građevine koje bi svojim postojanjem ili uporabom neposredno ili potencijalno ugrožavale život, zdravlje i rad ljudi u naselju, ili ugrožavale vrijednost čovjekova okoliša.

3. smještaj jedne ili više građevina na građevnoj čestici i/ili unutar obuhvata zahvata u prostoru

a. Slobodnostojeće građevine moraju biti udaljene najmanje 3,0 m od granice susjedne građevne čestice prema kojoj imaju otvore.

4. izgrađenost građevne čestice

a. Najveći dopušteni koeficijent izgrađenosti (kig) iznosi 0,8.

5. iskoristivost građevne čestice

a. Najveći dopušteni koeficijent iskoristivosti (kis) iznosi 2,0.

6. građevinska (bruto) površina građevina

a. Ne određuje se.

7. visina i broj etaža građevine

a. Građevina smije imati podrum i najviše 2 nadzemne etaže.

8. veličina građevine koja nije zgrada

a. Ne određuje se.

9. uvjeti za oblikovanje građevine

a. Zidovi na granici građevne čestice, izuzev na regulacijskoj liniji, moraju se izvesti kao protupožarni, a ukoliko se izvodi goriva krovna konstrukcija isti moraju presijecati krovište po cijeloj dužini.

b. Treba težiti izgradnji koja predstavlja arhitekturu sa skladnom i logičnom postavom u odnosu na ulicu, okolnu izgradnju i reljef.

10. uvjeti za uređenje građevne čestice, odnosno obuhvata zahvata u prostoru

a. Minimalan broj parkirališnih mjesta definiran je u poglavlju 2.1.1..

b. Zemljište se ne smije uređivati ili koristiti na način koji bi svojim postojanjem ili uporabom neposredno ili potencijalno ugrožavao život, zdravlje i rad ljudi u naselju, ili ugrožavao vrijednost čovjekova okoliša.

c. Teren oko zgrade, potporni zidovi, terase i sl., treba izvesti na način da se ne narušava izgled naselja, te da se ne promijeni prirodno otjecanje vode na štetu susjednog zemljišta i susjednih građevina.

11. uvjeti za nesmetan pristup, kretanje, boravak i rad osoba smanjene pokretljivosti

a. Ne određuje se.

12. način i uvjeti priključenja građevne čestice, odnosno građevine na prometnu površinu i drugu infrastrukturu

a. Ulična ograda se podiže iza regulacijske linije.

b. Prilaz s građevne čestice na javnu prometnu površinu treba odrediti tako da se ne ugrožava javni promet.

c. Izravni prilaz s građevne čestice na javnu prometnu površinu ne može biti uži od 3,0 m.

13. uvjeti za rekonstrukciju ili uklanjanje postojeće građevine

a. Ne određuje se.

14. pravila provedbe za pomoćne građevine

a. Ne određuje se.

15. pravila provedbe za prateće građevine druge namjene

a. Ne određuje se.

(2) Ostala pravila provedbe za površinu označenu: D2

1. sanacija terena građevne čestice i/ili obveza ispitivanja tla

a. Obavezno je ispitivanje tla i izrada geotehničkog elaborata.

2. uvjeti iskorištavanja obnovljivih izvora energije

a. Određeno u poglavlju 1.4.3..

Članak 9.

(1) Pravila provedbe za površinu označenu: D5

1. oblik i veličina građevne čestice i/ili obuhvat zahvata u prostoru

a. Ne određuje se.

2. namjena pojedinih građevina na građevnoj čestici ili unutar obuhvata zahvata u prostoru

a. Namjena građevine treba biti u skladu s namjenom površine uređenom u poglavlju 1.1. ovog Plana i ovdje određenim dodatnim ograničenjima.

b. Ne smiju se graditi građevine koje bi svojim postojanjem ili uporabom neposredno ili potencijalno ugrožavale život, zdravlje i rad ljudi u naselju, ili ugrožavale vrijednost čovjekova okoliša.

c. Na jednoj građevnoj čestici može se graditi građevina stambene, stambeno-poslovne ili poslovne namjene.

3. smještaj jedne ili više građevina na građevnoj čestici i/ili unutar obuhvata zahvata u prostoru

a. Slobodnostojeće građevine moraju biti udaljene najmanje 3,0 m od granice susjedne građevne čestice prema kojoj imaju otvore.

4. izgrađenost građevne čestice

a. Najveći dopušteni koeficijent izgrađenosti (kig) iznosi 0,4.

5. iskoristivost građevne čestice

a. Ne određuje se.

6. građevinska (bruto) površina građevina

a. Ne određuje se.

7. visina i broj etaža građevine

a. Građevina smije imati podrum i najviše 4 nadzemne etaže s tim da četvrta nadzemna etaža može biti samo uvučeni kat ili potkrovlje.

8. veličina građevine koja nije zgrada

a. Ne određuje se.

9. uvjeti za oblikovanje građevine

a. Zidovi na granici građevne čestice, izuzev na regulacijskoj liniji, moraju se izvesti kao protupožarni, a ukoliko se izvodi goriva krovna konstrukcija isti moraju presijecati krovište po cijeloj dužini.

b. Treba težiti izgradnji koja predstavlja arhitekturu sa skladnom i logičnom postavom u odnosu na ulicu, okolnu izgradnju i reljef.

10. uvjeti za uređenje građevne čestice, odnosno obuhvata zahvata u prostoru

a. Minimalan broj parkirališnih mjesta definiran je u poglavlju 2.1.1..

b. Zemljište se ne smije uređivati ili koristiti na način koji bi svojim postojanjem ili uporabom neposredno ili potencijalno ugrožavao život, zdravlje i rad ljudi u naselju, ili ugrožavao vrijednost čovjekova okoliša.

c. Teren oko zgrade, potporni zidovi, terase i sl., treba izvesti na način da se ne narušava izgled naselja, te da se ne promijeni prirodno otjecanje vode na štetu susjednog zemljišta i susjednih građevina.

11. uvjeti za nesmetan pristup, kretanje, boravak i rad osoba smanjene pokretljivosti

a. Ne određuje se.

12. način i uvjeti priključenja građevne čestice, odnosno građevine na prometnu površinu i drugu infrastrukturu

a. Ulična ograda se podiže iza regulacijske linije.

b. Prilaz s građevne čestice na javnu prometnu površinu treba odrediti tako da se ne ugrožava javni promet.

c. Izravni prilaz s građevne čestice na javnu prometnu površinu ne može biti uži od 3,0 m.

13. uvjeti za rekonstrukciju ili uklanjanje postojeće građevine

a. Ne određuje se.

14. pravila provedbe za pomoćne građevine

a. Ne određuje se.

15. pravila provedbe za prateće građevine druge namjene

a. Ne određuje se.

(2) Ostala pravila provedbe za površinu označenu: D5

1. uvjeti iskorištavanja obnovljivih izvora energije

a. Određeno u poglavlju 1.4.3..

Članak 10.

(1) Pravila provedbe za površinu označenu: K1

1. oblik i veličina građevne čestice i/ili obuhvat zahvata u prostoru

a. Ne određuje se.

2. namjena pojedinih građevina na građevnoj čestici ili unutar obuhvata zahvata u prostoru

a. Namjena građevine treba biti u skladu s namjenom površine uređenom u poglavlju 1.1. ovog Plana i ovdje određenim dodatnim ograničenjima.

b. Ne smiju se graditi građevine koje bi svojim postojanjem ili uporabom neposredno ili potencijalno ugrožavale život, zdravlje i rad ljudi u naselju, ili ugrožavale vrijednost čovjekova okoliša.

3. smještaj jedne ili više građevina na građevnoj čestici i/ili unutar obuhvata zahvata u prostoru

a. Slobodnostojeće građevine moraju biti udaljene najmanje 3,0 m od granice susjedne građevne čestice prema kojoj imaju otvore.

4. izgrađenost građevne čestice

a. Najveći dopušteni koeficijent izgrađenosti (kig) iznosi 0,4.

5. iskoristivost građevne čestice

a. Ne određuje se.

6. građevinska (bruto) površina građevina

a. Ne određuje se.

7. visina i broj etaža građevine

a. Građevina smije imati podrum i najviše 4 nadzemne etaže s tim da četvrta nadzemna etaža može biti samo uvučeni kat ili potkrovlje.

b. Iznimno od prethodne podtočke, zbog tehnološkog procesa ili drugih razloga najveća etažna visina može biti i veća, ako se njena opravdanost dokaže arhitektonsko-urbanističkim rješenjem uz posebno vrednovanje vizura naselja.

8. veličina građevine koja nije zgrada

a. Ne određuje se.

9. uvjeti za oblikovanje građevine

a. Zidovi na granici građevne čestice, izuzev na regulacijskoj liniji, moraju se izvesti kao protupožarni, a ukoliko se izvodi goriva krovna konstrukcija isti moraju presijecati krovište po cijeloj dužini.

10. uvjeti za uređenje građevne čestice, odnosno obuhvata zahvata u prostoru

a. Minimalan broj parkirališnih mjesta definiran je u poglavlju 2.1.1..

b. Zemljište se ne smije uređivati ili koristiti na način koji bi svojim postojanjem ili uporabom neposredno ili potencijalno ugrožavao život, zdravlje i rad ljudi u naselju, ili ugrožavao vrijednost čovjekova okoliša.

c. Teren oko zgrade, potporni zidovi, terase i sl., treba izvesti na način da se ne narušava izgled naselja, te da se ne promijeni prirodno otjecanje vode na štetu susjednog zemljišta i susjednih građevina.

11. uvjeti za nesmetan pristup, kretanje, boravak i rad osoba smanjene pokretljivosti

a. Ne određuje se.

12. način i uvjeti priključenja građevne čestice, odnosno građevine na prometnu površinu i drugu infrastrukturu

a. Ulična ograda se podiže iza regulacijske linije.

b. Prilaz s građevne čestice na javnu prometnu površinu treba odrediti tako da se ne ugrožava javni promet.

c. Izravni prilaz s građevne čestice na javnu prometnu površinu ne može biti uži od 3,0 m.

13. uvjeti za rekonstrukciju ili uklanjanje postojeće građevine

a. Ne određuje se.

14. pravila provedbe za pomoćne građevine

a. Ne određuje se.

15. pravila provedbe za prateće građevine druge namjene

a. Ne određuje se.

(2) Ostala pravila provedbe za površinu označenu: K1

1. uvjeti iskorištavanja obnovljivih izvora energije

a. Određeno u poglavlju 1.4.3..

Članak 11.

(1) Pravila provedbe za površinu označenu: I1-a

1. oblik i veličina građevne čestice i/ili obuhvat zahvata u prostoru

a. Ne određuje se.

2. namjena pojedinih građevina na građevnoj čestici ili unutar obuhvata zahvata u prostoru

a. Namjena građevine treba biti u skladu s namjenom površine uređenom u poglavlju 1.1. ovog Plana i ovdje određenim dodatnim ograničenjima.

b. Ne smiju se graditi građevine koje bi svojim postojanjem ili uporabom neposredno ili potencijalno ugrožavale život, zdravlje i rad ljudi u naselju, ili ugrožavale vrijednost čovjekova okoliša.

c. Dozvoljena je gradnja građevina čiste industrijske i druge proizvodnje, te skladišta i servisi koji svojim postojanjem i radom ne otežavaju i ugrožavaju život u naselju.

d. Nije dozvoljena gradnja sunčanih elektrana na tlu i reciklažnih dvorišta za građevni materijal/otpad.

3. smještaj jedne ili više građevina na građevnoj čestici i/ili unutar obuhvata zahvata u prostoru

a. Slobodnostojeće građevine moraju biti udaljene najmanje 3,0 m od granice susjedne građevne čestice prema kojoj imaju otvore.

4. izgrađenost građevne čestice

a. Najveći dopušteni koeficijent izgrađenosti (kig) iznosi 0,6.

5. iskoristivost građevne čestice

a. Ne određuje se.

6. građevinska (bruto) površina građevina

a. Ne određuje se.

7. visina i broj etaža građevine

a. Najveća etažna visina je podrum, prizemlje, 2 kata i potkrovlje.

b. Iznimno od prethodne podtočke, zbog tehnološkog procesa ili drugih razloga najveća etažna visina može biti i veća, ako se njena opravdanost dokaže arhitektonsko-urbanističkim rješenjem uz posebno vrednovanje vizura naselja.

8. veličina građevine koja nije zgrada

a. Ne određuje se.

9. uvjeti za oblikovanje građevine

a. Zidovi na granici građevne čestice, izuzev na regulacijskoj liniji, moraju se izvesti kao protupožarni, a ukoliko se izvodi goriva krovna konstrukcija isti moraju presijecati krovište po cijeloj dužini.

10. uvjeti za uređenje građevne čestice, odnosno obuhvata zahvata u prostoru

a. Minimalan broj parkirališnih mjesta definiran je u poglavlju 2.1.1..

b. Zemljište se ne smije uređivati ili koristiti na način koji bi svojim postojanjem ili uporabom neposredno ili potencijalno ugrožavao život, zdravlje i rad ljudi u naselju, ili ugrožavao vrijednost čovjekova okoliša.

c. Teren oko zgrade, potporni zidovi, terase i sl., treba izvesti na način da se ne narušava izgled naselja, te da se ne promijeni prirodno otjecanje vode na štetu susjednog zemljišta i susjednih građevina.

d. Najmanje 20% građevne čestice mora biti uređeno kao prirodni teren.

11. uvjeti za nesmetan pristup, kretanje, boravak i rad osoba smanjene pokretljivosti

a. Ne određuje se.

12. način i uvjeti priključenja građevne čestice, odnosno građevine na prometnu površinu i drugu infrastrukturu

a. Otpadne vode moraju se prethodno pročistiti, odnosno stručno dokazati da svojom agresivnošću ne utječu na zagađenje čovjekova okoliša. Kruti otpad se može odlagati samo na za to određena mjesta.

b. Ulična ograda se podiže iza regulacijske linije.

c. Prilaz s građevne čestice na javnu prometnu površinu treba odrediti tako da se ne ugrožava javni promet.

d. Izravni prilaz s građevne čestice na javnu prometnu površinu ne može biti uži od 3,0 m.

13. uvjeti za rekonstrukciju ili uklanjanje postojeće građevine

a. Ne određuje se.

14. pravila provedbe za pomoćne građevine

a. Ne određuje se.

15. pravila provedbe za prateće građevine druge namjene

a. Ne određuje se.

(2) Ostala pravila provedbe za površinu označenu: I1-a

1. uvjeti iskorištavanja obnovljivih izvora energije

a. Određeno u poglavlju 1.4.3..

Članak 12.

(1) Pravila provedbe za površinu označenu: I1-b

1. oblik i veličina građevne čestice i/ili obuhvat zahvata u prostoru

a. Minimalna površina građevne čestice reciklažnog dvorišta građevnog otpada je 1500 m².

2. namjena pojedinih građevina na građevnoj čestici ili unutar obuhvata zahvata u prostoru

a. Namjena građevine treba biti u skladu s namjenom površine uređenom u poglavlju 1.1. ovog Plana i ovdje određenim dodatnim ograničenjima.

b. Ne smiju se graditi građevine koje bi svojim postojanjem ili uporabom neposredno ili potencijalno ugrožavale život, zdravlje i rad ljudi u naselju, ili ugrožavale vrijednost čovjekova okoliša.

c. Dozvoljena je gradnja građevina čiste industrijske i druge proizvodnje, te skladišta i servisi koji svojim postojanjem i radom ne otežavaju i ugrožavaju život u naselju.

d. Građevine za gospodarenje otpadom koji se mogu smještati unutar ovog područja određene su u odjeljku 1.4.4. ovog Plana.

e. Planirano je formiranje reciklažnog dvorišta građevnog otpada unutar izdvojenog građevinskog područja izvan naselja u Gospodarskoj zoni Šušnjevci.

f. Na prostoru reciklažnog dvorišta građevnog otpada dozvoljena je gradnja građevine za smještaj osoblja i vozila (upravna zgrada skladište, garaža i sl.) pristupne i manipulativne površine, zelene površine , građevine vezane uz tehnološki proces prikupljanja i obradegrađevnog otpada, kolne vage, porte, ograde, infrastrukture, solarnih panela, parkinga i sl..

3. smještaj jedne ili više građevina na građevnoj čestici i/ili unutar obuhvata zahvata u prostoru

a. Slobodnostojeće građevine moraju biti udaljene najmanje 3,0 m od granice susjedne građevne čestice prema kojoj imaju otvore.

4. izgrađenost građevne čestice

a. Najveći dopušteni koeficijent izgrađenosti (kig) iznosi 0,6.

5. iskoristivost građevne čestice

a. Ne određuje se.

6. građevinska (bruto) površina građevina

a. Ne određuje se.

7. visina i broj etaža građevine

a. Najveća etažna visina je podrum, prizemlje, 2 kata i potkrovlje.

b. Iznimno od prethodne podtočke, zbog tehnološkog procesa ili drugih razloga najveća etažna visina može biti i veća, ako se njena opravdanost dokaže arhitektonsko-urbanističkim rješenjem uz posebno vrednovanje vizura naselja.

8. veličina građevine koja nije zgrada

a. Ne određuje se.

9. uvjeti za oblikovanje građevine

a. Zidovi na granici građevne čestice, izuzev na regulacijskoj liniji, moraju se izvesti kao protupožarni, a ukoliko se izvodi goriva krovna konstrukcija isti moraju presijecati krovište po cijeloj dužini.

10. uvjeti za uređenje građevne čestice, odnosno obuhvata zahvata u prostoru

a. Minimalan broj parkirališnih mjesta definiran je u poglavlju 2.1.1..

b. Zemljište se ne smije uređivati ili koristiti na način koji bi svojim postojanjem ili uporabom neposredno ili potencijalno ugrožavao život, zdravlje i rad ljudi u naselju, ili ugrožavao vrijednost čovjekova okoliša.

c. Teren oko zgrade, potporni zidovi, terase i sl., treba izvesti na način da se ne narušava izgled naselja, te da se ne promijeni prirodno otjecanje vode na štetu susjednog zemljišta i susjednih građevina.

d. Najmanje 20% građevne čestice mora biti uređeno kao prirodni teren.

e. Reciklažno dvorište građevnog otpada se mora ograditi te koristiti na način da se njegovim korištenjem ne ugrožava ili onemogućava korištenje susjednih građevnih čestica. Obavezno je formiranje zaštitnog zelenog pojasa minimalne širine 5 m (visoko i nisko zelenilo - drveće i grmlje).

f. Rješenje odvodnje oborinskih voda s područja reciklažnog dvorišta građevnog otpada mora osigurati odvodnju viška voda i onemogućiti onečišćenje prijamnika istih

11. uvjeti za nesmetan pristup, kretanje, boravak i rad osoba smanjene pokretljivosti

a. Ne određuje se.

12. način i uvjeti priključenja građevne čestice, odnosno građevine na prometnu površinu i drugu infrastrukturu

a. Otpadne vode moraju se prethodno pročistiti, odnosno stručno dokazati da svojom agresivnošću ne utječu na zagađenje čovjekova okoliša. Kruti otpad se može odlagati samo na za to određena mjesta.

b. Ulična ograda se podiže iza regulacijske linije.

c. Prilaz s građevne čestice na javnu prometnu površinu treba odrediti tako da se ne ugrožava javni promet.

d. Izravni prilaz s građevne čestice na javnu prometnu površinu ne može biti uži od 3,0 m.

e. Do reciklažnog dvorišta građevnog otpada mora biti izveden pristupni put minimalne širine 5 m, sa završnim slojem minimalno od tucanika.

13. uvjeti za rekonstrukciju ili uklanjanje postojeće građevine

a. Ne određuje se.

14. pravila provedbe za pomoćne građevine

a. Ne određuje se.

15. pravila provedbe za prateće građevine druge namjene

a. Ne određuje se.

(2) Ostala pravila provedbe za površinu označenu: I1-b

1. uvjeti iskorištavanja obnovljivih izvora energije

a. Određeno u poglavlju 1.4.3..

Članak 13.

(1) Pravila provedbe za površinu označenu: T2

1. oblik i veličina građevne čestice i/ili obuhvat zahvata u prostoru

a. Najmanja površina građevne čestice iznosi 700 m².

2. namjena pojedinih građevina na građevnoj čestici ili unutar obuhvata zahvata u prostoru

a. Namjena građevine treba biti u skladu s namjenom površine uređenom u poglavlju 1.1. ovog Plana i ovdje određenim dodatnim ograničenjima.

b. Ne smiju se graditi građevine koje bi svojim postojanjem ili uporabom neposredno ili potencijalno ugrožavale život, zdravlje i rad ljudi u naselju, ili ugrožavale vrijednost čovjekova okoliša.

3. smještaj jedne ili više građevina na građevnoj čestici i/ili unutar obuhvata zahvata u prostoru

a. Slobodnostojeće građevine moraju biti udaljene najmanje 3,0 m od granice susjedne građevne čestice prema kojoj imaju otvore.

4. izgrađenost građevne čestice

a. Najveća dopuštena površina zemljišta pod građevinom iznosi 150 m².

5. iskoristivost građevne čestice

a. Ne određuje se.

6. građevinska (bruto) površina građevina

a. Ne određuje se.

7. visina i broj etaža građevine

a. Najveća etažna visina zgrade je podrum i 2 nadzemne etaže.

8. veličina građevine koja nije zgrada

a. Ne određuje se.

9. uvjeti za oblikovanje građevine

a. Horizontalni i vertikalni gabariti građevina, oblikovanje pročelja i krovišta, te upotrijebljeni građevinski materijali moraju biti usklađeni s okolnim građevinama i krajolikom.

b. Krovišta mogu biti kosa, a nagib je definiran tehničkim normativima za određenu vrstu pokrova. Iznimno, na pomoćnim građevinama i dograđenim dijelovima stambenih građevina može se izvesti ravan krov.

c. Zidovi na granici građevne čestice, izuzev na regulacijskoj liniji, moraju se izvesti kao protupožarni, a ukoliko se izvodi goriva krovna konstrukcija isti moraju presijecati krovište po cijeloj dužini.

10. uvjeti za uređenje građevne čestice, odnosno obuhvata zahvata u prostoru

a. Minimalan broj parkirališnih mjesta definiran je u poglavlju 2.1.1..

b. Zemljište se ne smije uređivati ili koristiti na način koji bi svojim postojanjem ili uporabom neposredno ili potencijalno ugrožavao život, zdravlje i rad ljudi u naselju, ili ugrožavao vrijednost čovjekova okoliša.

c. Teren oko zgrade, potporni zidovi, terase i sl., treba izvesti na način da se ne narušava izgled naselja, te da se ne promijeni prirodno otjecanje vode na štetu susjednog zemljišta i susjednih građevina.

11. uvjeti za nesmetan pristup, kretanje, boravak i rad osoba smanjene pokretljivosti

a. Ne određuje se.

12. način i uvjeti priključenja građevne čestice, odnosno građevine na prometnu površinu i drugu infrastrukturu

a. Ulična ograda se podiže iza regulacijske linije.

b. Prilaz s građevne čestice na javnu prometnu površinu treba odrediti tako da se ne ugrožava javni promet.

c. Izravni prilaz s građevne čestice na javnu prometnu površinu ne može biti uži od 3,0 m.

13. uvjeti za rekonstrukciju ili uklanjanje postojeće građevine

a. Postojeće zgrade s površinom zemljišta pod građevinom većom od 150 m² mogu se rekonstruirati bez povećanja površina zemljišta pod građevinom.

14. pravila provedbe za pomoćne građevine

a. Ne određuje se.

15. pravila provedbe za prateće građevine druge namjene

a. Ne određuje se.

(2) Ostala pravila provedbe za površinu označenu: T2

1. uvjeti iskorištavanja obnovljivih izvora energije

a. Određeno u poglavlju 1.4.3..

Članak 14.

(1) Pravila provedbe za površinu označenu: T3

1. oblik i veličina građevne čestice i/ili obuhvat zahvata u prostoru

a. Ne određuje se.

2. namjena pojedinih građevina na građevnoj čestici ili unutar obuhvata zahvata u prostoru

a. Namjena građevine treba biti u skladu s namjenom površine uređenom u poglavlju 1.1. ovog Plana i ovdje određenim dodatnim ograničenjima.

b. Ne smiju se graditi građevine koje bi svojim postojanjem ili uporabom neposredno ili potencijalno ugrožavale život, zdravlje i rad ljudi u naselju, ili ugrožavale vrijednost čovjekova okoliša.

3. smještaj jedne ili više građevina na građevnoj čestici i/ili unutar obuhvata zahvata u prostoru

a. Slobodnostojeće građevine moraju biti udaljene najmanje 3,0 m od granice susjedne građevne čestice prema kojoj imaju otvore.

4. izgrađenost građevne čestice

a. Najveći dopušteni koeficijent izgrađenosti (kig) iznosi 0,4.

5. iskoristivost građevne čestice

a. Ne određuje se.

6. građevinska (bruto) površina građevina

a. Ne određuje se.

7. visina i broj etaža građevine

a. Najveća etažna visina zgrade je podrum, prizemlje i potkrovlje.

8. veličina građevine koja nije zgrada

a. Ne određuje se.

9. uvjeti za oblikovanje građevine

a. Horizontalni i vertikalni gabariti građevina, oblikovanje pročelja i krovišta, te upotrijebljeni građevinski materijali moraju biti usklađeni s okolnim građevinama i krajolikom.

b. Krovišta mogu biti kosa, a nagib je definiran tehničkim normativima za određenu vrstu pokrova. Iznimno, na pomoćnim građevinama i dograđenim dijelovima stambenih

građevina može se izvesti ravan krov.

c. Zidovi na granici građevne čestice, izuzev na regulacijskoj liniji, moraju se izvesti kao protupožarni, a ukoliko se izvodi goriva krovna konstrukcija isti moraju presijecati krovište po cijeloj dužini.

10. uvjeti za uređenje građevne čestice, odnosno obuhvata zahvata u prostoru

a. Minimalan broj parkirališnih mjesta definiran je u poglavlju 2.1.1..

b. Zemljište se ne smije uređivati ili koristiti na način koji bi svojim postojanjem ili uporabom neposredno ili potencijalno ugrožavao život, zdravlje i rad ljudi u naselju, ili ugrožavao vrijednost čovjekova okoliša.

c. Teren oko zgrade, potporni zidovi, terase i sl., treba izvesti na način da se ne narušava izgled naselja, te da se ne promijeni prirodno otjecanje vode na štetu susjednog zemljišta i susjednih građevina.

11. uvjeti za nesmetan pristup, kretanje, boravak i rad osoba smanjene pokretljivosti

a. Ne određuje se.

12. način i uvjeti priključenja građevne čestice, odnosno građevine na prometnu površinu i drugu infrastrukturu

a. Ulična ograda se podiže iza regulacijske linije.

b. Prilaz s građevne čestice na javnu prometnu površinu treba odrediti tako da se ne ugrožava javni promet.

c. Izravni prilaz s građevne čestice na javnu prometnu površinu ne može biti uži od 3,0 m.

13. uvjeti za rekonstrukciju ili uklanjanje postojeće građevine

a. Ne određuje se.

14. pravila provedbe za pomoćne građevine

a. Ne određuje se.

15. pravila provedbe za prateće građevine druge namjene

a. Ne određuje se.

(2) Ostala pravila provedbe za površinu označenu: T3

1. uvjeti iskorištavanja obnovljivih izvora energije

a. Određeno u poglavlju 1.4.3..

Članak 15.

(1) Pravila provedbe za površinu označenu: R2

1. oblik i veličina građevne čestice i/ili obuhvat zahvata u prostoru

a. Ne određuje se.

2. namjena pojedinih građevina na građevnoj čestici ili unutar obuhvata zahvata u prostoru

a. Namjena građevine treba biti u skladu s namjenom površine uređenom u poglavlju 1.1. ovog Plana i ovdje određenim dodatnim ograničenjima.

b. Ne smiju se graditi građevine koje bi svojim postojanjem ili uporabom neposredno ili potencijalno ugrožavale život, zdravlje i rad ljudi u naselju, ili ugrožavale vrijednost čovjekova okoliša.

3. smještaj jedne ili više građevina na građevnoj čestici i/ili unutar obuhvata zahvata u prostoru

a. Slobodnostojeće građevine moraju biti udaljene najmanje 3,0 m od granice susjedne građevne čestice prema kojoj imaju otvore.

4. izgrađenost građevne čestice

a. Zemljište pod pomoćnim i pratećim građevinama smije biti najviše 5% površine građevne čestice.

5. iskoristivost građevne čestice

a. Ne određuje se.

6. građevinska (bruto) površina građevina

a. Ne određuje se.

7. visina i broj etaža građevine

a. Najveća etažna visina pomoćnih i pratećih građevina je podrum i 2 nadzemne etaže.

8. veličina građevine koja nije zgrada

a. Ne određuje se.

9. uvjeti za oblikovanje građevine

a. Zidovi na granici građevne čestice, izuzev na regulacijskoj liniji, moraju se izvesti kao protupožarni, a ukoliko se izvodi goriva krovna konstrukcija isti moraju presijecati krovište po cijeloj dužini.

10. uvjeti za uređenje građevne čestice, odnosno obuhvata zahvata u prostoru

a. Minimalan broj parkirališnih mjesta definiran je u poglavlju 2.1.1..

b. Zemljište se ne smije uređivati ili koristiti na način koji bi svojim postojanjem ili uporabom neposredno ili potencijalno ugrožavao život, zdravlje i rad ljudi u naselju, ili ugrožavao vrijednost čovjekova okoliša.

c. Teren oko zgrade, potporni zidovi, terase i sl., treba izvesti na način da se ne narušava izgled naselja, te da se ne promijeni prirodno otjecanje vode na štetu susjednog zemljišta i susjednih građevina.

d. Obavezno je uređenje pristupnih puteva, pješačkih staza, nadstrešnica, slobodnih zelenih površina.

11. uvjeti za nesmetan pristup, kretanje, boravak i rad osoba smanjene pokretljivosti

a. Ne određuje se.

12. način i uvjeti priključenja građevne čestice, odnosno građevine na prometnu površinu i drugu infrastrukturu

a. Ulična ograda se podiže iza regulacijske linije.

b. Prilaz s građevne čestice na javnu prometnu površinu treba odrediti tako da se ne ugrožava javni promet.

c. Izravni prilaz s građevne čestice na javnu prometnu površinu ne može biti uži od 3,0 m.

13. uvjeti za rekonstrukciju ili uklanjanje postojeće građevine

a. Ne određuje se.

14. pravila provedbe za pomoćne građevine

a. Ne određuje se.

15. pravila provedbe za prateće građevine druge namjene

a. Ne određuje se.

(2) Ostala pravila provedbe za površinu označenu: R2

1. uvjeti iskorištavanja obnovljivih izvora energije

a. Određeno u poglavlju 1.4.3..Članak 16.

(1) Pravila provedbe za površinu označenu: Z

1. oblik i veličina građevne čestice i/ili obuhvat zahvata u prostoru

a. Ne određuje se.

2. namjena pojedinih građevina na građevnoj čestici ili unutar obuhvata zahvata u prostoru

a. Namjena građevine treba biti u skladu s namjenom površine uređenom u poglavlju 1.1. ovog Plana i ovdje određenim dodatnim ograničenjima.

3. smještaj jedne ili više građevina na građevnoj čestici i/ili unutar obuhvata zahvata u prostoru

a. Ne određuje se.

4. izgrađenost građevne čestice

a. Ne određuje se.

5. iskoristivost građevne čestice

a. Ne određuje se.

6. građevinska (bruto) površina građevina

a. Ne određuje se.

7. visina i broj etaža građevine

a. Ne određuje se.

8. veličina građevine koja nije zgrada

a. Ne određuje se.

9. uvjeti za oblikovanje građevine

a. Ne određuje se.

10. uvjeti za uređenje građevne čestice, odnosno obuhvata zahvata u prostoru

a. Ne određuje se.

11. uvjeti za nesmetan pristup, kretanje, boravak i rad osoba smanjene pokretljivosti

a. Ne određuje se.

12. način i uvjeti priključenja građevne čestice, odnosno građevine na prometnu površinu i drugu infrastrukturu

a. Ne određuje se.

13. uvjeti za rekonstrukciju ili uklanjanje postojeće građevine

a. Ne određuje se.

14. pravila provedbe za pomoćne građevine

a. Ne određuje se.

15. pravila provedbe za prateće građevine druge namjene

a. Ne određuje se.

Članak 17.

(1) Pravila provedbe za površinu označenu: Gr

1. oblik i veličina građevne čestice i/ili obuhvat zahvata u prostoru

a. Ne određuje se.

2. namjena pojedinih građevina na građevnoj čestici ili unutar obuhvata zahvata u prostoru

a. Namjena građevine treba biti u skladu s namjenom površine uređenom u poglavlju 1.1. ovog Plana i ovdje određenim dodatnim ograničenjima.

b. Namjena građevina koje se mogu graditi na groblju te uvjeti gradnje i uređenja groblja utvrđuju se posebnim propisima.

3. smještaj jedne ili više građevina na građevnoj čestici i/ili unutar obuhvata zahvata u prostoru

a. Ne određuje se.

4. izgrađenost građevne čestice

a. Ne određuje se.

5. iskoristivost građevne čestice

a. Ne određuje se.

6. građevinska (bruto) površina građevina

a. Ne određuje se.

7. visina i broj etaža građevine

a. Ne određuje se.

8. veličina građevine koja nije zgrada

a. Ne određuje se.

9. uvjeti za oblikovanje građevine

a. Prigodom širenja groblja potrebno je voditi računa o njihovu smještaju i izgledu, osobito u slici bližeg naselja i okolnog krajobraza.

10. uvjeti za uređenje građevne čestice, odnosno obuhvata zahvata u prostoru

a. Ne određuje se.

11. uvjeti za nesmetan pristup, kretanje, boravak i rad osoba smanjene pokretljivosti

a. Ne određuje se.

12. način i uvjeti priključenja građevne čestice, odnosno građevine na prometnu površinu i drugu infrastrukturu

a. Kod uređenja groblja, radi zaštite podzemnih voda, naročitu pažnju posvetiti da se drenažu i odvodnju izvede u javnu kanalizaciju, tj. da se ne ugrožavaju okolna naseljena područja.

13. uvjeti za rekonstrukciju ili uklanjanje postojeće građevine

a. Ne određuje se.

14. pravila provedbe za pomoćne građevine

a. Ne određuje se.

15. pravila provedbe za prateće građevine druge namjene

a. Ne određuje se.

Članak 18.

(1) Pravila provedbe za površinu označenu: IS

1. oblik i veličina građevne čestice i/ili obuhvat zahvata u prostoru

a. Određeno u poglavlju 2.1.1..

2. namjena pojedinih građevina na građevnoj čestici ili unutar obuhvata zahvata u prostoru

a. Namjena građevine treba biti u skladu s namjenom površine uređenom u poglavlju 1.1. ovog Plana i ovdje određenim dodatnim ograničenjima.

3. smještaj jedne ili više građevina na građevnoj čestici i/ili unutar obuhvata zahvata u prostoru

a. Određeno u poglavlju 2.1.1..

4. izgrađenost građevne čestice

a. Ne određuje se.

5. iskoristivost građevne čestice

a. Ne određuje se.

6. građevinska (bruto) površina građevina

a. Ne određuje se.

7. visina i broj etaža građevine

a. Ne određuje se.

8. veličina građevine koja nije zgrada

a. Ne određuje se.

9. uvjeti za oblikovanje građevine

a. Određeno u poglavlju 2.1.1..

10. uvjeti za uređenje građevne čestice, odnosno obuhvata zahvata u prostoru

a. Određeno u poglavlju 2.1.1..

11. uvjeti za nesmetan pristup, kretanje, boravak i rad osoba smanjene pokretljivosti

a. Ne određuje se.

12. način i uvjeti priključenja građevne čestice, odnosno građevine na prometnu površinu i drugu infrastrukturu

a. Određeno u poglavlju 2.1.1..

13. uvjeti za rekonstrukciju ili uklanjanje postojeće građevine

a. Određeno u poglavlju 2.1.1..

14. pravila provedbe za pomoćne građevine

a. Uz građevinu stambene ili poslovno-stambene namjene mogu se graditi pomoćne poljoprivredne građevine koje sa građevinom stambene namjene čine jednu funkcionalnu cjelinu.

15. pravila provedbe za prateće građevine druge namjene

a. Ne određuje se.

Članak 19.

(1) Pravila provedbe za površinu označenu: V1

1. oblik i veličina građevne čestice i/ili obuhvat zahvata u prostoru

a. Ne određuje se.

2. namjena pojedinih građevina na građevnoj čestici ili unutar obuhvata zahvata u prostoru

a. Namjena građevine treba biti u skladu s namjenom površine uređenom u poglavlju 1.1. ovog Plana i ovdje određenim dodatnim ograničenjima.

3. smještaj jedne ili više građevina na građevnoj čestici i/ili unutar obuhvata zahvata u prostoru

a. Ne određuje se.

4. izgrađenost građevne čestice

a. Ne određuje se.

5. iskoristivost građevne čestice

a. Ne određuje se.

6. građevinska (bruto) površina građevina

a. Ne određuje se.

7. visina i broj etaža građevine

a. Ne određuje se.

8. veličina građevine koja nije zgrada

a. Ne određuje se.

9. uvjeti za oblikovanje građevine

a. Ne određuje se.

10. uvjeti za uređenje građevne čestice, odnosno obuhvata zahvata u prostoru

a. Ne određuje se.

11. uvjeti za nesmetan pristup, kretanje, boravak i rad osoba smanjene pokretljivosti

a. Ne određuje se.

12. način i uvjeti priključenja građevne čestice, odnosno građevine na prometnu površinu i drugu infrastrukturu

a. Ne određuje se.

13. uvjeti za rekonstrukciju ili uklanjanje postojeće građevine

a. Ne određuje se.

14. pravila provedbe za pomoćne građevine

a. Ne određuje se.

15. pravila provedbe za prateće građevine druge namjene

a. Ne određuje se.

Članak 20.

(1) Pravila provedbe za površinu označenu: IGP

1. oblik i veličina građevne čestice i/ili obuhvat zahvata u prostoru

a. Određeno u poglavlju 1.4.2..

2. namjena pojedinih građevina na građevnoj čestici ili unutar obuhvata zahvata u prostoru

a. Namjena građevine treba biti u skladu s namjenom površine uređenom u poglavlju 1.1. ovog Plana i ovdje određenim dodatnim ograničenjima.

b. Dodatna ograničenja za gradnju van građevinskog područja definirana su u poglavlju 1.4.2..

3. smještaj jedne ili više građevina na građevnoj čestici i/ili unutar obuhvata zahvata u prostoru

a. Uvjeti smještaja građevina koje se grade van građevinskog područja definirani su u poglavlju 1.4.2..

4. izgrađenost građevne čestice

a. Određeno u poglavlju 1.4.2..

5. iskoristivost građevne čestice

a. Ne određuje se.

6. građevinska (bruto) površina građevina

a. Određeno u poglavlju 1.4.2..

7. visina i broj etaža građevine

a. Određeno u poglavlju 1.4.2..

8. veličina građevine koja nije zgrada

a. Ne određuje se.

9. uvjeti za oblikovanje građevine

a. Određeno u poglavlju 1.4.2..

10. uvjeti za uređenje građevne čestice, odnosno obuhvata zahvata u prostoru

a. Određeno u poglavlju 1.4.2..

b. Minimalan broj parkirališnih mjesta definiran je u poglavlju 2.1.1..

11. uvjeti za nesmetan pristup, kretanje, boravak i rad osoba smanjene pokretljivosti

a. Ne određuje se.

12. način i uvjeti priključenja građevne čestice, odnosno građevine na prometnu površinu i drugu infrastrukturu

a. Određeno u poglavlju 1.4.2..

13. uvjeti za rekonstrukciju ili uklanjanje postojeće građevine

a. Ne određuje se.

14. pravila provedbe za pomoćne građevine

a. Određeno u poglavlju 1.4.2..

15. pravila provedbe za prateće građevine druge namjene

a. Određeno u poglavlju 1.4.2..

(2) Ostala pravila provedbe za površinu označenu: IGP

1. uvjeti iskorištavanja obnovljivih izvora energije

a. Određeno u poglavlju 1.4.3..

1.3.2. Smjernice za izradu prostornih planova užih područja / Provedba s detaljnošću UPU-a

Članak 21.

(1) Izrada urbanističkih planova uređenja je predviđena za neizgrađene i neuređene dijelove građevinskih područja naselja Bukovlje i Vranovci i turističko-rekreacijske zone, za izdvojeno građevinsko područje izvan naselja sportsko rekreacijske namjene „Ljeskove vode“ te za novu gospodarsku zonu Ježevik.

Članak 22.

(1) Za Ljeskove vode će se izraditi Urbanistički plan uređenja temeljem Prostornog plana Brodsko-posavske županije. Do donošenja Urbanističkog plana uređenja moguća je pojedinačna gradnja koja se uklapa u okolni prostor

(2) Smjernice za izradu Urbanističkog plana uređenja novog dijela Bukovlja i Vranovaca i turističko-rekreacijske zone određene su kako slijedi:

- za izgradnju građevina na slobodnostojeći način minimalna površina građevne čestice je 450 m², širina 12 m i minimalna dubina 20 m; udaljenost tlocrtne površine zemljišta pod građevinom ne može biti manja od 1,0 m od susjedne granice građevne čestice, ako se ne izvode otvori na zidu, odnosno 3,0 m ako se izvode otvori

- za izgradnju poluugrađenih građevina minimalna površina građevne čestice je 350 m², a širina građevne čestice je 10,0 m, a minimalna dubina 22,0 m

- za izgradnju građevina u nizu (ugrađene) minimalna površina građevne čestice je 250 m², a širina građevne čestice je 8,0 m, a minimalna dubina 26,0 m.

(3) Kao smjernice za izradu Urbanističkog plana uređenja Gospodarske zone Ježevik koriste se lokacijski uvjeti iz područja pravila provedbe oznake I1.

1.3.3. Mjere za urbanu sanaciju ili urbanu preobrazbu

Članak 23.

(1) Ne postoji unutar obuhvata ovog Plana.

1.4. Ostale odredbe

1.4.1. Opće odredbe

Članak 24.

(1) Pojedini pojmovi korišteni u ovom Planu imaju značenje određeno sukladno Pravilniku o prostornim planovima te su dani kao prilog ovim Odredbama za provedbu.Članak 25.

(1) Aktom za provedbu prostornog plana može se odrediti granica građevnih čestica tako da u što većoj mjeri odgovaraju stvarnom stanju. Pri tome više od 50% površine mora biti u zoni osnovne namjene.

Članak 26.

(1) Za građevine proizvodne i poslovne namjene potrebno je u skladu s posebnim propisima osigurati mjere sprečavanja nepovoljna utjecaja na okoliš (zaštita od buke, zagađenja zraka, vibracija, elektroenergetskog zračenja, pročišćavanje otpadnih voda, tehnološki otpad i sl.).

Članak 27.

(1) U svrhu sprječavanja nastajanja i širenja požara na susjedne građevine, građevina mora biti:

- udaljena od susjednih građevina najmanje 4 metra ili manje ako se dokaže, (uzimajući u obzir požarno opterećenje, brzinu širenja požara, požarne karakteristike materijala građevina, veličinu otvora na vanjskim zidovima i dr.) da se požar neće prenijeti na susjedne građevine ili
- odvojena od susjednih građevina zidom vatrootpornosti 90 minuta koji, u slučaju da građevina ima krovnu konstrukciju (ne odnosi se na ravni krov vatrootpornosti najmanje 90 min) koja nadvisuje krov susjedne građevine najmanje 0,5 m ili završava dvostranom konzolom iste vatrootpornosti dužine najmanje 1 m ispod pokrova krovišta koji mora biti od negorivog materijala najmanje na dužini konzole.

Članak 28.

(1) Za neizgrađene građevinske čestice koje nemaju direktan pristup na prometnu površinu, a nisu na kartografskim prikazima označene kao neuređene ostvaruju svoje pravo (status uređenog) isključivo objedinjenjem s neposrednom susjednom česticom koja posjeduje pravo neposrednog pristupa na prometnu površinu. Za postojeći put koji je dostatan za odvijanje prometa, a uži je od profila propisanog odredbama ovog Plana, prilikom utvrđivanja građevne čestice potrebno je osigurati širinu koridora prema odredbama ovog Plana.

Članak 29.

(1) Postojeće građevine niske stambene izgradnje koje su ostale izvan granica građevinskog područja, a ne mogu se smatrati izdvojenim dijelovima građevinskog područja, ili se unutar građevinskog područja nalaze u zonama druge namjene, mogu se iznimno adaptirati u opsegu neophodnom za poboljšanje uvjeta života i rada, uz uvjet da dokumentima prostornog uređenja nisu predviđene za rušenje.

(2) Neophodni obim rekonstrukcija za poboljšanje uvjeta života građana smatra se:

- dogradnja sanitarnih prostorija (WC, kupaonice) uz postojeće stambene građevine, koje iste u svom sastavu ili na postojećoj čestici nemaju izgrađene i to u najvećoj površini od 6,0 m²,

- preinake u smislu otvaranja vanjskih otvora na postojećim građevinama,
- konstruktivne sanacije na način zadržavanja osnovnog gabarita građevine,
- preinake unutarnjeg prostora bez povećanja volumena građevine (promjera instalacije, promjera funkcije prostora),
- konstruktivne sanacije uz zadržavanje osnovnog gabarita građevine,
- popravak postojećeg krovišta,
- izmjena ravnih krovova u kose bez podizanja nadozida,
- adaptacija tavanskog prostora unutar postojećeg gabarita građevine u stambeni prostor,
- rekonstrukcija svih vrsta instalacija,
- ograde i potporni zidovi radi saniranja terena,
- priključenje na postojeću komunalnu infrastrukturu (elektro, vodovod i plinsku mrežu).

(3) Neophodni oblik rekonstrukcije za poboljšanje uvjeta rada smatra se:

- izmjena uređenja i instalacija vezanih za promjenu tehnoloških rješenja, s tim da se građevine ne mogu dograđivati izvan postojećeg gabarita,
- promjena namjene poslovnih prostora, ali pod uvjetom da novoplanirana namjena ne pogoršava stanje čovjekova okoliša i svojim korištenjem ne utječe na zdravlje ljudi u okolnim stambenim prostorima, ali samo unutar postojećeg gabarita,
- pretvorba stambenog prostora u poslovne prostorije, ali unutar postojećeg gabarita, prema valjanim propisima,
- uređenje ili izgradnja sanitarnog čvora na dijelu poslovnog prostora unutar postojećeg gabarita građevine, ukoliko je ista neophodna za poboljšanje uvjeta rada ili uvjetovana promjenom namjene poslovnog prostora.

1.4.2. Uvjeti gradnje van građevinskog područja

Članak 30.

(1) Građevine u funkciji poljoprivredne proizvodnje i prerade poljoprivrednih proizvoda mogu biti:

- građevine za intenzivnu stočarsku i peradarsku proizvodnju (staje, svinjci, kunićnjaci, peradarnici)
- građevine za skladištenje poljoprivrednih proizvoda
- građevine za sklanjanje vozila i oruđa za ratarsku proizvodnju, te njihovo održavanje
- ostale pomoćne građevine potrebne za obavljanje poljoprivredne djelatnosti.

Članak 31.

(1) U dijelu građevina u funkciji poljoprivredne proizvodnje i prerade poljoprivrednih proizvoda ili kao posebne građevine u okviru gospodarskog kompleksa (stana, salaša, farme), mogu se urediti prostori za dnevni boravak i prehranu djelatnika na gospodarstvu.

(2) Pojedinačne građevine u funkciji poljoprivredne proizvodnje i prerade poljoprivrednih proizvoda su:

- vinogradarske kućice u vinogradima
- spremišta voća u voćnjacima

- staklenici i plastenici
- spremišta alata
- ostale slične vrste poljoprivrednih građevina.

Članak 32.

(1) Građevine u rekreacijskim zonama i sadržaji koji koriste prirodne resurse su:
- lovačke i ribarske kuće,
- građevine uz prostore za uzgoj konja i konjičke športove,
- kupališta s pratećim sadržajima
- sportske, rekreacijske i prateće građevine
- smještajne jedinice za potrebe odvijanja turističke djelatnosti (npr. bungalovi i sl.).

Članak 33.

(1) U dijelu kompleksa u funkciji poljoprivredne proizvodnje i prerade poljoprivrednih proizvoda, ako udaljenost farme od naselja nije manja od 500 m, mogu se graditi:
- stambene građevine za stanovanje, stalni ili povremeni boravak vlasnika i djelatnika na gospodarstvu i njihovih obitelji (stambene građevine u funkciji poljoprivredne proizvodnje) na građevnim česticama od 20 ha i više
- građevine i sadržaji u funkciji seoskog turizma na građevnim česticama od 2 ha i više.

(2) Stambene građevine te građevine i sadržaji seoskog turizma u funkciji su poljoprivredne proizvodnje, pa se ne mogu graditi na čestici na kojoj nisu ranije izgrađene (ili se istovremeno ne grade) građevine u funkciji poljoprivredne proizvodnje i prerade poljoprivrednih proizvoda.

Članak 34.

(1) Najmanja udaljenosti farmi i građevina za uzgoj životinja od naselja propisana je u odnosu na broj uvjetnih grla kako slijedi:
- 16-50 uvjetnih grla: minimalno 100 m
- 51-100 uvjetnih grla: minimalno 150 m
- 101-300 uvjetnih grla: minimalno 300 m
- 301 i više uvjetnih grla: minimalno 500 m

(2) Građevine u funkciji ratarske proizvodnje, vinogradarstva, maslinarstva, uzgoja i prerade biljaka (voća, povrća, cvijeća, ljekovitog bilja i dr.), algi i gljiva moraju biti udaljene najmanje 150 m od građevinskog područja naselja.

(3) Minimalne udaljenosti građevina u funkciji poljoprivredne proizvodnje i prerade poljoprivrednih proizvoda od javnih cesta iznose: 100 m od državnih, 50 m od županijskih i 30 m od lokalnih cesta.

Članak 35.

(1) Pod uvjetnim grlom iz prethodnog članka podrazumijeva se grlo težine 500 kg i obilježava koeficijentom 1. Sve vrste i kategorije stoke svode se na uvjetna grla primjenom odgovarajućih koeficijenata kako slijedi:

1. Krave-odrasla goveda starija od 24 mj: 1,00

2. Junice-goveda starosti od 12-24 mj: 0,60
3. Goveda starosti od 6-12 mj: 0,30
4. Bikovi: 1,40
5. Telad: 0,15
6. Radni konji: 1,20
7. Ždrebad: 0,50
8. Ovce i koze: 0,10
9. Janjad, jarad: 0,05
10. Krmače: 0,30
11. Nerasti: 0,04
12. Svinje u tovu od 25 do 110 kg: 0,15
13. Odojci: 0,02
14. Kokoši nesilice: 0,004
15. Tovni pilići: 0,0025
16. Purani: 0,02
17. Kunići i pernata divljač: 0,002
18. Ukupan broj UG na gospodarstvu (= zbroj od 1. do 17.)

(2) Prema koeficijentima pojedinih vrsta stoke mogu se proračunati udaljenosti građevina za smještaj više vrsta stoke.

Članak 36.

(1) Građevine u funkciji poljoprivredne proizvodnje i prerade poljoprivrednih proizvoda i uz njih građevine stambene namjene, građene izvan građevinskog područja naselja, treba graditi na tragu lokalne tradicije izdvojenih ratarskih i stočarskih gospodarstava - stanova.

(2) U prostornoj koncepciji organizacije gospodarstva i oblikovanju građevina, te upotrijebljenih materijala, treba slijediti principe uklopivosti u ambijent ruralnog pejzaža.Članak 37.

(1) Vinogradske kućice i spremišta voća mogu se graditi u vinogradima i voćnjacima čija površina nije manja od 2000 m².

(2) Ukupna građevinska (bruto) površina vinogradske kućice, odnosno spremišta voća, ne može biti veća od 60 m², dok maksimalna površina zemljišta pod građevinom može iznositi 45 m².

Članak 38.

(1) Etažna visina građevina u funkciji poljoprivredne proizvodnje i prerade poljoprivrednih proizvoda je prizemlje uz mogućnost izgradnje podruma.

Članak 39.

(1) Oblikovanje građevina mora biti u skladu s lokalnim tradicijskim graditeljstvom. Pri tome:

- gornja kota podne ploče prizemlja, odnosno stropne konstrukcije podruma, ne može biti viša od 30 cm od kote konačno uređenog terena,

- krov može biti kosi, a nagib je definiran tehničkim normativima za određenu vrstu pokrova.

Članak 40.

(1) Udaljenost građevine od granica građevne čestice ne može biti manja od 1,0 m.

(2) Udaljenost građevine od sjeverne granice građevne čestice sa susjednim vinogradom, voćnjakom ili drugim poljoprivrednim zemljištem ne može biti manja od 3,0 m.

(3) Udaljenost građevina od ruba šume ne može biti manja od 10 m.

(4) Međusobna udaljenost građevina ne može biti manja od 6,0 m.

Članak 41.

(1) Prilaz s građevne čestice na javnu prometnu površinu mora se odrediti tako da ne bude ugrožen promet na javnoj prometnoj površini.

Članak 42.

(1) Prigodom gradnje infrastrukturnih građevina, a koje se grade izvan građevinskog područja naselja, osobito građevina za gospodarenje otpadom, većih trafostanica, širenja groblja, eventualnih uređaja za pročišćavanje otpadnih voda, vodosprema, šljunčara, gliništa i sl., potrebno je voditi računa o njihovu smještaju i izgledu, osobito u slici bližeg naselja i okolnog krajobraza.

Članak 43.

(1) Izvan građevinskog područja može se planirati izgradnja:

- infrastrukture
- građevina obrane
- građevina namijenjenih poljoprivrednoj proizvodnji
- građevina namijenjenih gospodarenju u šumarstvu i lovstvu
- istraživanje i eksploatacija mineralnih sirovina
- istraživanje i eksploatacija ugljikovodika, geotermalne vode, podzemno skladištenje plina i trajno zbrinjavanje ugljikova dioksida u geološkim strukturama
- reciklažnih dvorišta za građevinski otpad s pripadajućim postrojenjima, asfaltnih baza, betonara i drugih građevina u funkciji obrade mineralnih sirovina, unutar određenih eksploatacijskih polja
- golf igrališta i drugih sportsko-rekreacijskih igrališta na otvorenom s pratećim zgradama
- zahvata u prostoru za robinzonski smještaj smještajnog kapaciteta do 30 gostiju izvan prostora ograničenja
- stambenih i pomoćnih građevina za vlastite (osobne) potrebe na građevnim česticama od 20 ha i više i za potrebe seoskog turizma na građevnim česticama od 2 ha i više
- rekonstrukcija postojećih građevina.

1.4.3. Uvjeti iskorištavanja obnovljivih izvora energije

Članak 44.

(1) Ovim Planom, a prema odredbama Prostornog plana Brodsko-posavske županije i

posebnog propisa omogućuje se izgradnja postrojenja za korištenje obnovljivih izvora energije. Razvoj se temelji na komercijalno dostupnim tehnologijama, posebno iskorištavanju energije vode, sunca i vjetra i ostalih OIE. S obzirom da utjecaji postrojenja za iskorištavanje pojedinih oblika obnovljivih izvora energije ovise o vrsti energenta, tehnologiji pretvorbe energije, ali prije svega njegovoj veličini, za potrebe prostornog planiranja na svim razinama, potrebno je izvršiti klasifikaciju takvih postrojenja za sve oblike OIE.

(2) Potrebno je predvidjeti prostore za skladištenje električne energije, bilo u prostoru za razvoj postrojenja za korištenje OIE ili u blizini potrošača (u zonama gospodarske namjene, s preferiranjem brownfield zone gospodarske namjene). Omogućava se skladištenje električne energije iz obnovljivih izvora na više načina: baterije, zeleni vodik i ostali vidovi. Skladištenje u obliku zelenog vodika ne smije u procesu proizvodnje koristiti vodu iz izvora određenih za javnu potrošnju niti izazvati negativne posljedice na zalihu iste.

(3) Mjere zaštite i smjernice za poboljšanje stanja okoliša za građevine za proizvodnju i skladištenje zelenog vodika:

- Predlaže se izraditi procjenu održivog zahvaćanja voda za potrebe proizvodnje vodika koja će uzeti u obzir moguće utjecaje na ostale korisnike voda skladu s najboljom praksom i zakonskim propisima.
- Za ostatke nastale pročišćavanjem vode za potrebe proizvodnje vodika osigurati odgovarajuće zbrinjavanje.
- S obzirom da tijekom proizvodnje nastaju tehnološke vode, iste će se zbrinjavati sukladno posebnim uvjetima nadležnih tijela, pri čemu ne smiju predstavljati izvor onečišćenja za okoliš.
- Svi projekti moraju imati uključene mjere prilagodbe klimatskim promjenama, te da se preporučuje usklađivanje infrastrukturnih zahvata s Tehničkim smjernicama za pripremu infrastrukture za klimatske promjene. Svi zahvati moraju biti locirani izvan poplavnih područja
- U slučaju nailaska na nove arheološke nalaze pri izvođenju građevinskih ili bilo kojih drugih radova koji se obavljaju na površini ili ispod površine tla, potrebno je obustaviti radove i o tome obavijestiti nadležnu Područnu konzervatorsku službu te osigurati zaštitu sukladno mjerodavnim propisima.
- Za sve proizvodnje zelenog vodika, potrebno je od nadležne Područne konzervatorske službe a zatražiti posebne uvjete, odnosno prethodno odobrenje.
- Prometne rute u proizvodnji i transportu vodika trebaju voditi izvan centara naselja kako bi se smanjili utjecaji emisija u zrak i buke od prometa na naseljena područja
- Prilikom projektiranja u obzir uzeti potrebne mjere prilagodbe zahvata na klimatske promjene.

(4) Mjere ublažavanja potencijalnih negativnih utjecaja na ekološku mrežu za građevine skladištenja el. energije:

- Izgradnju prostora za skladištenje električne energije planirati na način da se izbjegne zauzeće, fragmentacija ili degradacija ciljnih stanišnih tipova te staništa pogodnih za ciljane vrste područja ekološke mreže, a sukladno podacima o rasprostranjenosti ciljnih vrsta i stanišnih tipova područja ekološke mreže na području i u blizini planiranog zahvata za ciljne vrste područja.

(5) Cijeli prostor Općine smatra se prostorom za istraživanje mogućnosti primjene obnovljivih izvora energije i mjera energetske učinkovitosti, uz ograničenja definirana ovim Planom, Planom višeg reda i posebnim propisima.

(6) Proizvodni elektroenergetski objekti koji koriste obnovljive izvore energije priključit će se ovisno o snazi elektrane i uvjetima njenog priključenja na prijenosnu, srednje naponsku i niskonaponsku elektroenergetsku mrežu, a sve je moguće definirati projektom odnosno elaboratom priključka.

(7) Povezivanje, odnosno priključak planiranih obnovljivih izvora energije na elektroenergetsku mrežu, sastoji se od pripadajuće trafostanice smještene u granicama obuhvata planiranogobnovljivog izvora (izuzetno u neposrednoj blizini) i priključnog dalekovoda/kabela na postojeći ili planirani dalekovod ili na postojeću ili planiranu trafostanicu. Točno definiranje trase priključnog dalekovoda/kabela biti će ostvarivo samo po dobivenim pozitivnim uvjetima od strane ovlaštenog elektroprivrednog poduzeća/tvrtke (operator prijenosnog sustava ili operator distribucijskog sustava), a na osnovi nadležnosti mjesta priključka (DV i TS) visokog ili srednjeg napona i prihvaćenog Elaborata mogućnosti priključenja na mrežu.

(8) Za planirane priključke objekata i postrojenja u funkciji obnovljivih izvora na državnu cestu potrebno je zatražiti uvjete Hrvatskih cesta d.o.o., izraditi projektnu dokumentaciju u skladu s Pravilnikom o uvjetima za projektiranje i izgradnju priključaka i prilaza na javnu cestu („Narodne novine" broj 95/14), Pravilnikom o prometnim znakovima, signalizaciji i opremi na cestama (NN 92/19), Hrvatskoj normi HRN U.C4.050 - Površinski čvorovi i ostalim važećim propisima te ishoditi suglasnost Hrvatskih cesta d.o.o. u skladu s člankom 51. Zakona o cestama, a za priključke na ostale ceste nadležnih javno-pravnih tijela.

Članak 45.

(1) Omogućava se iskorištavanje energije sunca za pretvorbu u sve vidove energije (toplinska, električna energija i ostali). U svrhu korištenja sunčeve energije planira se izgradnja sunčanih (solarnih) elektrana (SE) i ostalih pogona za korištenje energije Sunca. S obzirom na ubrzan razvoj tehnologija za korištenje sunčeve energije, ovim prostornim planom nije ograničen način korištenja energije Sunca unutar planom predviđenih prostora označenih kao prostor za planiranje sunčanih elektrana, ukoliko su te nove tehnologije potpuno ekološki prihvatljive za što je potrebno provesti postupak ocjene o potrebi procjene utjecaja zahvata na okoliš, odnosno dokazati izradom studije o utjecaju na okoliš.

(2) Pod sunčanim elektranama podrazumijeva se cjelina sastavljena od sunčanih kolektora i/ili fotonaponskih panela, trafostanice (po potrebi) i priključnog dalekovoda/kabela.

(3) Unutar obuhvata izdvojenih građevinskih područja izvan naselja za gospodarsku namjenu – proizvodnu i/ili poslovnu namjenu, omogućena je gradnja sunčanih elektrana snage do 10 MW (i više ukoliko se može preuzeti u distributivni/prijenosni sustav elektromreže ili se dio koristi unutar zone gospodarske namjene).

(4) Snaga sunčanih elektrana iz prethodnog stavka ovog članka je okvirna i preporučena, a točna snaga proizlazi iz mogućnosti lokacije (definira se projektom) uz primjenu svih mjera ublažavanja i ograničenja

(5) Sunčane elektrane je moguće graditi i na površinama koje se nalaze unutar građevinskih čestica infrastrukturnih i vodnih građevina uz suglasnost ili na zahtjev nadležnog tijela koje koristi površinu.

(6) Sunčane elektrane je moguće graditi i na građevinama (integrirane), unutar i izvan granica građevinskih područja.

(7) Unutar granica građevinskih područja naselja moguće je postavljanje sunčanih elektrana na krovove i pročelja svih planiranih i postojećih građevina, bez obzira na osnovnu namjenu građevine. Izuzetak su građevine za koje akt o zaštiti građevine ne dozvoljava takve zahvate.

Osim na krovove i pročelja građevina moguće je postavljanje sunčanih elektrana za natkrivanje parkirališta, autobusnih stanica i sl. te kao prateće građevine na česticama za koje je utvrđena druga osnovna namjena.

(8) Sunčane elektrane nije dozvoljeno, slijedom važećih zakona, graditi na osobito vrijednom zemljištu namijenjenom poljoprivredi i vrijednom zemljištu namijenjenom poljoprivredi i površinama pod višegodišnjim nasadima koji su dio tradicijskog identiteta agrikulturnog krajolika, izuzev tipa agrosolara koje su na građevinama u funkciji navedene poljoprivredne proizvodnje.

(9) Gradnja sunčanih elektrana snage do 10 MW moguća je izvan građevinskog područja na području poljoprivrednog zemljišta (zemljištu namijenjenom poljoprivredi ili ostalo zemljište namijenjeno šumi) kada se označi (ucrta) maksimalna površina SE- sunčane elektrane u grafičke dijelove PPUO i definiraju odredbe za provedbu. Ovim planom predviđene su dvije takve lokacije-Bukovlje- (kč br.1039/1, 1040/1, 1040/2, 1040/4, 1040/5 , 1052, 1053, sve ko Bukovlje) i Šušnjevci (kč br 831, 832, 620, 601/1, 601/2, sve ko Šušnjevci).

(10) Agrosunčane elektrane je moguće graditi unutar kompleksa poljoprivredne proizvodnje isključivo za potrebe i u funkciji iste.

(11) Za potrebe izgradnje, montaže opreme i održavanja sunčanih elektrana dozvoljava se izgradnja prilaznih makadamskih puteva unutar prostora elektrane. Priključak na javnu cestu moguć je uz suglasnost nadležnog društva za upravljanje, građenje i održavanje pripadne javne ceste i u skladu s važećim propisima.

(12) Prilikom formiranja područja za gradnju sunčanih elektrana (i drugih obnovljivih izvora energije) potrebno je nadležnoj Područnoj konzervatorskoj službi dostaviti planove postavljanja mjernih stanica te korištenja i probijanja pristupnih puteva s obzirom da su već u toj fazi moguće devastacije i štete na kulturnoj baštini, odnosno kulturnom krajoliku/krajobrazu.

(13) U postupku konačnog određivanja površina za gradnju sunčanih elektrana osobito je potrebno valorizirati površine šuma i šumskog zemljišta u svrhu očuvanja stabilnosti i bioraznolikosti šumskog ekosustava, na način da se ne usitnjavaju šumski ekosustavi i ne umanjuju boniteti staništa divljih životinja. Unutar površina određenih kao makro lokacije za izgradnju sunčanih elektrana, površine šuma i šumskih zemljišta tretiraju se kao površine u istraživanju. Za svaki zahvat unutar šumskog zemljišta u vlasništvu Republike Hrvatske ili je na udaljenosti manjoj od 50 m od šume i šumskog zemljišta potrebno zatražiti posebne uvjete i uvjete gradnje od Hrvatskih šuma. Kod planiranja postave sunčanih kolektora iste smještati izvan šuma i šumskog zemljišta kojima gospodare HŠ, a granice definiraju HŠ kroz posebne uvjete. Prilikom planiranja linijskih zahvata za potrebe sunčanih elektrana (ceste, spojni dalekovodi) iste izbjegavati unutar šumskog područja. Granice razgraničenja definiraju se kroz posebne uvjete HŠ. Kod predviđenih rješenja postave sunčane elektrane treba omogućiti pristup i korištenje šuma i šumskog zemljišta kojima gospodare HŠ.

(14) Povezivanje, odnosno priključak sunčane elektrane na elektroenergetsku mrežu sastoji se od: pripadajuće trafostanice smještene u granici obuhvata planirane sunčane elektrane ili neposredno uz lokaciju, izuzetno izvan priključnog dalekovoda/kabela na postojeći ili planirani dalekovod ili na postojeću ili planiranu trafostanicu.

(15) Način priključenja i trasa priključnog dalekovoda/kabela sunčanih elektrana na elektroenergetsku mrežu za koje operator prijenosnog ili distribucijskog sustava nije mogao utvrditi uvjete priključka na postojeću infrastrukturu te nije grafički prikazan priključak u grafičkom dijelu Plana utvrdit će se u postupku izdavanja lokacijske i/ili građevinske dozvole za izgradnju sunčanih elektrana planiranih ovim planom i u skladu s odredbama ovog plana, a na temelju elaborata projektne dokumentacije potrebne za ishođenje lokacijske i /ili građevinske

dozvole. Za svaki pojedinačni zahvat potrebno je s operatorom prijenosnog i distribucijskog sustava odrediti način priključenja na postojeću ili planiranu infrastrukturu u smislu određivanja trase priključnog dalekovoda, položaja trafostanice, pratećih sadržaja i pristupnih cesta.

(16) Prilikom određivanja lokacija za gradnju sunčanih elektrana, tijekom projektiranja, gradnje iskorištenja sunčanih elektrana nužno je poštivati mjere i smjernice za sprječavanje, smanjenje i ublažavanje mogućih negativnih utjecaja na okoliš.

(17) Sunčane elektrane se mogu graditi etapno (u segmentima i manje snage).

(18) Na građevnoj čestici sunčane elektrane osim gradnje elemenata koji tvore sunčanu elektranu moguće je graditi i građevine u funkciji skladištenja energije.

(19) U sklopu sunčane elektrane dozvoljena je gradnja pratećih i pomoćnih građevina (upravna zgrada skladišni prostori, radionice i sl.) kao i svih pratećih infrastrukturnih priključaka i razvoda po građevnoj čestici (uključivo i jednu ili više vlastitih trafostanica).

(20) Sunčane elektrane koje se mogu graditi unutar zona gospodarske namjene ne isključuju gradnju i ostalih sadržaja koji se mogu graditi na navedenoj namjeni.

(21) Ako se sunčana elektrana gradi kao građevina osnovne namjene na zasebnoj građevnoj čestici, može se graditi pod sljedećim uvjetima:

- najveći dopušteni koeficijent izgrađenosti građevne čestice sunčane elektrane iznosi 0,7,
- minimalna površina ozelenjenih dijelova građevne čestice iznosi 20% površine građevne čestice,
- udaljenost svih građevina i sunčanih kolektora i/ili fotonaponskih panela od regulacijske linije iznosi minimalno 5,0 m, a od dvorišnih međa iznosi minimalno 1,0 m, a iznimno ako građevna čestica graniči s katastarskom česticom vodotoka ili kanala koji se ne nalazi u uličnom koridoru može se udaljiti najmanje 1,0 m od regulacijskog pravca,
- pristup građevnoj čestici mora biti minimalne širine 3,5 m i minimalne izvedbe kao makadamski put s tucaničkim kolničkim zastorom,
- građevna čestica mora biti ograđena,
- odvodnja oborinskih voda s građevne čestice je planirana prihvatom u lokalni sustav oborinske odvodnje ili okolne kanale,
- elektroenergetski vodovi unutar područja sunčane elektrane moraju biti ukopani,
- parkiranje je moguće riješiti unutar vlastite čestice i /ili ispred vlastite čestice unutar uličnog koridora.

(22) Opće mjere i smjernice za sprječavanje, smanjenje i ublažavanje mogućih negativnih utjecaja provedbe Plana za sunčane elektrane:

- Lokaciju sunčane elektrane nakon uklanjanja i uklanjanja prateće infrastrukture sanirati i vratiti u prvobitno stanje.
- Održavanje vegetacije provoditi mehaničkim metodama bez korištenja pesticida.
- U najvećoj mjeri očuvati vrijedna i ugrožena rubna staništa.
- Izraditi krajobrazni elaborat kojim će se odrediti mjere zaštite od vizualnog utjecaja, pri čemu vegetacijski pojasevi moraju biti autohtone, neinvazivne vrste prilagođenih za prisutna staništa.
- Radove na pripremi terena za postavljanje panela i uklanjanje vegetacije ne izvoditi u

vrijeme gniježđenja ptica.

- Sunčane elektrane planirati tako da imaju antirefleksijski premaz (ARC).

- Po završetku životnog vijeka fotopanela, osigurati reciklažu i zbrinjavanje istih sukladno mjerodavnim propisima.

- Osigurati povezanost obuhvata zahvata i okolnih staništa za male životinje postavljanjem ograde izdignute 15 cm od tla.

- Šumsko zemljište i šume izvan obuhvata zahvata ne koristiti za privremeno odlaganje građevinskog materijala, viška materijala od pripreme terena unutar obuhvata sunčane elektrane.

- Pri projektiranju i organizaciji gradilišta voditi računa o protupožarnoj zaštiti, a posebno da se ne ugrozi funkcionalnost postojećih protupožarnih cesta i/ili protupožarnih prosjeka.

- U slučaju nailaska na nove arheološke nalaze pri izvođenju građevinskih ili bilo kojih drugih radova koji se obavljaju na površini ili ispod površine tla, potrebno je obustaviti radove i o tome obavijestiti nadležnu Područnu konzervatorsku službu te osigurati zaštitu sukladno mjerodavnim propisima.

- Za sve zahvate sunčanih elektrana, potrebno je od nadležne Područne konzervatorske službe zatražiti posebne uvjete, odnosno prethodno odobrenje.

- Prilikom izvođenja radova i uređenja terena za izvedbu sunčane elektrane u cilju očuvanja tla od erozije u što većoj mjeri očuvati trenutni vegetacijski pokrov te ne uklanjati vegetaciju izvan obuhvata zahvata.

- Prilikom projektiranja u obzir uzeti potrebne mjere prilagodbe zahvata na klimatske promjene.

- Izbjegavati gradnju agrosunčanih elektrana na osobito vrijednom zemljištu namijenjenom poljoprivredi i vrijednom zemljištu namijenjenom poljoprivredi.

- Isključiti ribnjake zaštićene temeljem Zakona o zaštiti prirode iz površina pogodnih za izgradnju sunčanih elektrana.

- Uključiti usluge ekosustava kao validnu mjeru prilikom donošenja odluka o financijskoj isplativosti projekata.

(23) U ranim fazama planiranja i razvoja projekta vezanih za iskorištavanje energije sunca, odnosno prilikom pripreme projektne dokumentacije (analize ranjivosti, studije mogućnosti i dr.), provesti analizu isplativosti planiranih zahvata, uzimajući u obzir negativne utjecaje na ciljeve očuvanja i cjelovitost ekološke mreže. Pritom uključiti i usluge ekosustava kao validnu mjeru prilikom donošenja odluka o financijskoj isplativosti. Kako bi se negativan utjecaj predviđenih aktivnosti ublažio (ili barem sveo na prihvatljivu razinu) za projekte koji su planirani unutar ili u neposrednoj blizini područja ekološke mreže treba:

- koristiti rješenja temeljena na prirodi (NbS)

- sagledati ranjivost prostora s aspekta biološke raznolikosti prilikom odabira prikladne lokacije, odnosno u ranim fazama planiranja i projektiranja zahvata

  - analizom rasprostranjenosti ciljnih stanišnih tipova

  - analizom stupnja korištenja prostora od strane ciljnih vrsta ptica, šišmiša i velikih zvijeri.

(24) Izgradnju sunčanih elektrana planirati na način da se izbjegne zauzeće, fragmentacija ili degradacija ciljnih stanišnih tipova i staništa pogodnih za ciljne vrste područja ekološke mreže te mogući kumulativno značajan gubitak površina staništa sukladno podacima o

rasprostranjenosti ciljnih vrsta i stanišnih tipova područja ekološke mreže na području i u blizini planiranog zahvata.

(25) Radove unutar područja očuvanja značajnih za ptice (POP) provoditi izvan razdoblja gniježđenja ciljnih vrsta ptica te izvan razdoblja utvrđenih sukladno posebnom propisu kojim se određuju mjere očuvanja ciljnih vrsta ptica u područjima ekološke mreže.

Članak 46.

(1) Za gradnju vjetroelektrana potrebno je odrediti točnu lokaciju i prikazati je u grafičkom dijelu Plana, te odrediti detaljne uvjete gradnje. Ovim planom je omogućena montaža mikro vjetroturbina u naselja (na krovove kuća, u dvorišta), osim u zaštićene kulturno-povijesne cjeline i na pojedinačne objekte graditeljske baštine.

Članak 47.

(1) Biomasa je biorazgradiv dio proizvoda, otpada i ostataka biološkog podrijetla iz poljoprivrede, uključujući tvari biljnog i životinjskog podrijetla, iz šumarstva i s njima povezanih proizvodnih djelatnosti, uključujući ribarstvo i akvakulturu, te biorazgradiv udio otpada, uključujući industrijski i komunalni otpad biološkog podrijetla ili zakonom propisano porijeklo biomase.

(2) Bioenergetska postrojenja obuhvaćaju različite tehnologije iskorištavanja biogoriva, tj. biomase. Osobitosti korištenja biomase kao energenta u odnosu na druge oblike, obuhvaćaju mogućnost njenog korištenja dalje od mjesta nastanka, mogućnost skladištenja, pri čemu se omogućuje kontinuirani proces proizvodnje energije, te korištenje koje je ograničeno kriterijima održivosti.

(3) Bioenergetska postrojenja do 3 MW mogu se graditi izvan građevinskog područja uz i za dijelom potrebe građevine u funkciji poljoprivredne proizvodnje, dio može u sustav, kao i unutar zona koje su u grafičkom dijelu Plana označene kao zone proizvodne namjene (I1).

(4) Zabranjeno je zauzimanje poljoprivrednih površina u funkciji uzgoja sorti koje će se koristiti za preradu u biodizel ili neko drugo biogorivo.

(5) Mjere zaštite i smjernice za poboljšanje stanja okoliša:

- Biomasa ne smije nastajati aktivnostima sječe ili degradacije šuma,
- Zabraniti korištenje osobito vrijednog zemljišta namijenjenom poljoprivredi i vrijednog zemljišta namijenjenog poljoprivredi za proizvodnju biomase,
- Za proizvodnju biomase poticati upotrebu degradiranih lokacija ili manje vrijednog poljoprivrednog zemljišta, ili zemljišta u blizini onečišćenih lokacija, pri čemu se preferira korištenje otpadne biomase nad njezinom proizvodnjom,
- Prilikom projektiranja u obzir uzeti potrebne mjere prilagodbe zahvata na klimatske promjene.

(6) Mjere ublažavanja potencijalnih negativnih utjecaja na ekološku mrežu :

- Izgradnju objekata za korištenje obnovljivih izvora energije i kogeneraciju planirati na način da se izbjegne zauzeće, fragmentacija ili degradacija ciljnih stanišnih tipova te staništa pogodnih za ciljne vrste područja ekološke mreže, a sukladno podacima o rasprostranjenosti ciljnih vrsta i stanišnih tipova područja ekološke mreže na području i u blizini planiranog zahvata.
- Pri utvrđivanju prikladnog tehničkog rješenja izvedbe elektroenergetskih objekata na projektnoj razini uključiti mjere zaštite ptica od elektrokucije i kolizije.

- Prilikom planiranja postrojenja za iskorištavanje biomase poljoprivrednog podrijetla za proizvodnju energije izbjegavati da izvor biomase bude sa područja ekološke mreže, odnosno sa ciljnog stanišnog tipa ili staništa pogodnih za ciljne vrste.

Članak 48.

(1) Geotermalna energija se može koristiti izravno (kao toplinska energija) ili za proizvodnju električne energije. Većina projekata kombiniraju proizvodnju električne energije i izravnu primjenu topline u neke druge svrhe, kako bi se poboljšala ekonomičnost projekta, ali i iskoristivost energije.

(2) Omogućava se istraživanja i korištenje geotermalnih potencijala na cijelom području Općine izuzev na površinama: vodotoka i jezera, u inundacijskom pojasu unutar 250 m uz vodotoke i jezera te u I. zoni zaštite izvorišta.

(3) Kroz prethodni postupak u odabiru lokacije istražne bušotine posebno valorizirati utjecaj na:

- izvorišta voda za piće, za koje se ne smiju ugroziti količina i rezerve definirane ovim Planom i drugim višim planovima,
- spomenik prirode.

(4) Izravno korištenje geotermalne energije se koristi kao toplina bez daljnje pretvorbe u druge oblike energije, najčešće u svrhu privatne i komercijalne upotrebe za grijanje i hlađenje prostora, upotrebe u poljoprivredi te industrijskoj upotrebi, uz mogućnost kaskadnog korištenja toplinske energije, pri njenom postupnom snižavanju potencijala.

(5) Omogućava se istraživanja i korištenje geotermalnih potencijala u neizgrađenim dijelovima građevinskih područja i dijelom izvan građevinskog područja za potrebe centraliziranog daljinskog grijanja temeljem ovog plana. Sustavi za izravnu upotrebu toplinske energije mogu koristiti srednje-temperaturna i niskotemperaturna ležišta. Ona također imaju proizvodnu i utisnu bušotinu, ali se energija geotermalnog izvora distribucijskim pumpama, izravno ili preko izmjenjivača, dovodi do potrošača topline, bez dodatne prerade. Utoliko ovakva postrojenja imaju i manji otisak na prostor od postrojenja za pretvorbu u električnu energiju. Otisak također ovisi i o temperaturi, odnosno dubini ležišta, pa što je ležište pliće, zahtijevat će manju bušotinu, ali i manje postrojenje za preradu, odnosno distribuciju.

(6) U odnosu na postojeću i planiranu infrastrukturu, vodna tijela i zaštitnih i regulacijskih građevina, potrebno je poštivati propisane zaštitne koridore, ali i udaljenosti određene iz sigurnosnih razloga radi smanjenja rizika u slučaju urušavanja bušaćeg tornja.

(7) Geotermalna istraživanja i postrojenja ne smiju se planirati na osobito vrijednim i melioriranim poljoprivrednim površinama, te je potrebno izbjegavati planiranje i na vrijednom poljoprivrednom zemljištu, zbog izrazito negativnih utjecaja na kvalitetu tla u fazi istražnog bušenja, ali i promjene mikroklimatskih uvjeta tla na području eksploatacije.

(8) U slučaju planiranja postrojenja na vrijednom zemljištu namijenjenom poljoprivredi i ostalom zemljištu namijenjenom poljoprivredi mora se voditi računa da se rasporedom dijelova postrojenja i koridora pripadajuće infrastrukture obradiva tla očuvaju u što većoj mjeri.

(9) Potrebno je izbjegavati planiranje geotermalna istraživanja i postrojenja u obuhvatu zaštitnih šuma i šuma posebne namjene, zbog izrazito negativnih utjecaja koji nastaju u fazi pripreme za instalaciju istražne bušotine, te izgradnje priključne infrastrukture (promet i cjevovodi).

(10) Ukoliko se istražnim bušotinama utvrdi veći potencijal geotermalnog izvora u svrhu proizvodnje električne energije za navedeno nalazište detaljniji uvjeti utvrdit će tijekom izmjena i dopuna Plana.

(11) Mjere zaštite i smjernice za poboljšanje stanja okoliša geotermalne građevine u energetske svrhe su:

- Izbjegavati izvođenje radova u periodu najveće aktivnosti zaštićenih i ugroženih vrsta te ih izvoditi tijekom dnevnog razdoblja.
- Tehničkim mjerama osigurati da se geotermalni medij (isplačne vode) ne izlijeva po okolnom terenu.
- U slučaju nailaska na nove arheološke nalaze pri izvođenju građevinskih ili bilo kojih drugih radova koji se obavljaju na površini ili ispod površine tla, potrebno je obustaviti radova i o tome obavijestiti nadležnu Područnu konzervatorsku službu te osigurati zaštitu sukladno mjerodavnimpropisima.
- Za sve aktivnosti istraživanja i eksploatacije geotermalnih voda u energetske svrhe, potrebno je od nadležne Područne konzervatorske službe zatražiti posebne uvjete, odnosno prethodno odobrenje.
- Prilikom projektiranja u obzir uzeti potrebne mjere prilagodbe zahvata na klimatske promjene.

(12) Mjere ublažavanja potencijalnih negativnih utjecaja na ekološku mrežu:

- Za područja ekološke mreže manja od 5.000 ha ograničiti provedbu Plana na način da se unutar ovih područja ne provodi istražno bušenje i eksploatacija geotermalne vode.
- Prilikom planiranja aktivnosti Plana, odnosno na razini zahvata, prikupiti podatke o rasprostranjenosti ciljnih vrsta i stanišnih tipova područja ekološke mreže na području i u blizini zahvata te u skladu s podacima istražno bušenje i eksploataciju geotermalne vode te snimanje 2D i 3D seizmike planirati izvan područja rasprostranjenosti ciljnih stanišnih tipova i staništa pogodnih za ciljne vrste.
- Pridržavati se uobičajenih praksi rada geotermalne energije ponovnim utiskivanjem vode, odnosno gdje god je moguće vraćati pridobivene geotermalne vode utisnom bušotinom natrag u ležište, kako bi se izbjegle promjene vodnog režima.

1.4.4. Postupanje s otpadom

Članak 49.

(1) Definiran je sustav gospodarenja otpadom za cijelo područje Brodsko-posavske županije s predviđenim Regionalnim centrom za gospodarenje otpadom RCGO „Šagulje“ izvan područja Općine.

(2) Način sanacije postojeće deponije otpada odredit će se elaboratom sanacije u skladu s posebnim zakonima. Planom nije planirana lokacija nove deponije niti pretovarne stanice na području općine.

(3) Sukladno zakonskim obvezama na prostoru Općine je planirano formiranje reciklažnog dvorišta građevnog otpada. Planirano reciklažno dvorište građevnog otpada nalazi se unutar izdvojenog građevinskog područja izvan naselja gospodarske namjene kod naselja Šušnjevci.

(4) Reciklažno dvorište za građevni otpad je građevina namijenjena razvrstavanju, mehaničkoj obradi i privremenom skladištenju građevnog otpada.

2. INFRASTRUKTURNI SUSTAVI

2.1. Prometni sustav

2.1.1. Cestovni promet

Članak 50.

(1) Sukladno zakonskim propisima, potrebno je osigurati zaštitni pojas autoceste koji se mjeri od vanjskog ruba zemljišnog pojasa autoceste, a iznosi minimalno 40 m sa svake strane. Unutar zaštitnog pojasa ne mogu se graditi građevine poslovne, stambene i druge namjene.

(2) Iznimno od prethodnog stavka, moguća je gradnja unutar zaštitnog pojasa autoceste, uz suglasnost javnopravnog tijela koje upravlja autocestom.

(3) Nije dopuštena gradnja građevina koje mogu ometati pažnju vozača na autocesti (reklamni panoi, rasvjeta i dr.) unutar zaštitnog pojasa autoceste, sukladno zakonskim propisima.

(4) Za gradnju unutar zemljišnog pojasa autoceste i zaštitnog pojasa autoceste obvezno je planiranje i izgradnja zidova za zaštitu od buke te ograda protiv zasljepljivanja, ukoliko se pokaže potreba za izvođenjem istih.Članak 51.

(1) Trg ili ulica unutar granica građevinskog područja na koju postoji izravni prilaz s građevne čestice ili je uvjet za osnivanje građevne čestice mora se projektirati, graditi i uređivati kao javno prometnu površinu tako da omogućava vođenje ostale infrastrukture te mora biti vezana na sustav javnih cesta.

(2) Ulicom se smatra svaka cesta ili put unutar granica građevinskog područja uz koji se izgrađuju stambene građevine i na koji građevine imaju izravni pristup.

(3) Ulica mora imati širinu kolnika najmanje 3-6,0 m ovisno o načinu odvijanja prometa. Pri određivanju širine treba voditi računa o vlasničkim odnosima i karakteristikama terena.

Članak 52.

(1) Minimalna udaljenost regulacijske linije od ruba kolnika treba osigurati mogućnost izgradnje odvodnog jarka, usjeka i nogostupa.

(2) Iznimno od prethodnog stavka, uz kolnik slijepe ulice može se osigurati izgradnja nogostupa samo uz jednu njenu stranu.

(3) Nije dozvoljena izgradnja građevine i ograda, te podizanje nasada koji bi sprečavali proširenje suviše uskih ulica, uklanjanje oštrih zavoja, odnosno koji bi zatvarali vidno polje i time ometali promet.

Članak 53.

(1) Kada se javna cesta, koja prolazi kroz građevinsko područje, uređuje kao ulica, udaljenost vanjskog ruba ulične ograde ne može biti manja od osi županijske ceste 7,5 m, a lokalne ceste 3,5 m.

Članak 54.

(1) Koridori cestovne mreže namijenjeni su za izgradnju cesta i cestovnih građevina, prometnih površina pješačkog, biciklističkog i javnog prometa, objekata namijenjenih pružanju prometnih usluga (benzinske postaje, moteli, praonice vozila), te ostalih infrastrukturnih objekata i zaštitnog zelenila, a u skladu s uvjetima i propisima Zakona o cestama. Najmanja širina kolnika

za ulice može biti 3-6,0 ovisno o načinu odvijanja prometa.

(2) Pješački hodnici u građevinskom području naselja trebaju biti izvedeni najmanje na jednoj strani min š = 1,20 m.

(3) Pristupni put do građevne čestice smatra se put min. š = 3,0 m, max. dužine 70,0 m.

Članak 55.

(1) koridoru javnih cesta izvan građevinskog područja i u građevinskom području naselja, mogu se graditi građevine za pružanje usluga sudionicima u prometu kao što su:

- benzinske postaje,
- praonice vozila, servisi,
- ugostiteljski objekti (motel i sl.).

(2) Navedene građevine uz sve javne ceste moraju imati osiguran prostor za promet u mirovanju u okviru vlastite građevne čestice.

Članak 56.

(1) Uz državne ceste sve građevine moraju se graditi za svaki smjer posebno, ili mogu imati priključke na državnu cestu koji ne ugrožavaju sigurnost nivoa usluge magistralne ceste, što se mora dokazati odgovarajućim prometnim projektom

(2) Izgradnjom i eksploatacijom pratećih uslužnih građevina nabrojanih u prethodnom članku (benzinske postaje, praonice vozila, servisi, moteli i sl.) ne smije se ugroziti sigurnost prometa na cesti, niti sniziti nivo usluge i kapacitet ceste.

(3) Na svakoj cestovnoj raskrsnici u nivou, nije dozvoljena sadnja drveća niti bilo kakva izgradnja na visini iznad 1,0 m od kolnika u zoni trokuta preglednosti raskrsnice.

Članak 57.

(1) Prilikom izgradnje, rekonstrukcije ili prenamjene bilo koje građevine u javni, poslovno-trgovački ili proizvodni sadržaj na njegovoj lokaciji (čestici) ili izravno uz njegovu lokaciju, obvezno je izgraditi minimalan broj parkirališnih mjesta prema sljedećim normativima

- Administrativna namjena: 1 parkirališno mjesto na 75 m² građevinske bruto površine
- Trgovačka namjena: 1 parkirališno mjesto na 50 m² građevinske bruto površine
- Robna kuća: 1 parkirališno mjesto na 40 m² građevinske bruto površine
- Industrija i skladišta: 0,2 parkirališna mjesta na 1 zaposlenika
- Servisi i obrti: 0,33 parkirališnih mjesta na 1 zaposlenika
- Ugostiteljstvo: 0,35 parkirališnih mjesta na 1 mjesto
- Sportski tereni: 1 parkirališno mjesto na 20 sjedala
- Škole, dječje ustanove: 1 parkirališno mjesto na 1 učionicu ili grupu
- Javna i društvena namjena - zdravstvena: 1 parkirališno mjesto na 30 m² građevinske bruto površine
- Javna i društvena namjena - socijalna: 1 parkirališno mjesto na 50 m² građevinske bruto površine

(2) Za zgrade stambene namjene mora se osigurati minimalan broj parkirališnih mjesta prema normativu: 1 stan = 1 parkirališno mjesto na vlastitoj čestici.

(3) Niska stambena izgradnja zadovoljava parkirališno garažne potrebe na vlastitoj čestici.

(4) Parkirališna mjesta za građevine javne i društvene namjene uredit će se prvenstveno na vlastitoj građevnoj čestici.

Članak 58.

(1) Širina regulacijskih profila cesta - ulica unutar građevinskog područja mora osigurati izgradnju svih prometnih površina u skladu s rangom i funkcijom ceste u naselju, te mora osigurati kvalitetnu odvodnju oborinskih voda.

(2) U okviru kategorija pristupnih (stambenih) ulica koje su u funkciji pristupa do 20 stambenih građevina u slučaju otežanih terenskih uvjeta, ili ograničenja već postojećom izgradnjom mogu se navedene ulice urediti kao kolno-pješačke (min š = 5,5 m).

(3) Širina biciklističke staze ili trake iznosi najmanje 1,5 m uz najveći nagib do 8%.

Članak 59.

(1) Prometna površina je površina javne namjene ili površina u vlasništvu vlasnika građevnih čestica ili površina na kojoj je osnovano pravo služnosti prolaza, a kojom se osigurava pristup do građevnih čestica.

Članak 60.

(1) Zaštitni pojas uz javnu cestu se mjeri od vanjskog ruba zemljišnog pojasa tako da je, u pravilu, širok sa svake strane za:

- autoceste 40 m
- ceste namijenjene isključivo za promet motornih vozila ili brze ceste 35 m
- županijske ceste 15 m (minimalni koridor prometnice 12 m)
- lokalne ceste 10 m (minimalni koridor prometnice 8,5 m)

Članak 61.

(1) Za dijelove trase nove državne ceste D53 osigurani su alternativni mogući koridori.Članak 62.

(1) Osim u planu naznačenih čvorišta na trasama postojećih i planiranih autocesta moguće je temeljem studije opravdanosti i prometno tehničkih analiza formirati nova čvorišta. U slučaju formiranja novog čvorišta „Slavonski Brod- istok“ na autocesti A3, postojeći čvor treba ukinuti.

Članak 63.

(1) Trasa sekundarne brze ceste može se u konačnici planirati s jednim kolnikom i raskrižjima u razini, ukoliko se to potvrdi prometnom analizom.

Članak 64.

(1) Za sve prometnice ucrtane u Plan, dozvole se mogu izdavati temeljem ovog Plana bez obzira na to nalaze li se u obuhvatu detaljnijih planova ili ne.

2.1.2. Željeznički promet

Članak 65.

(1) Ne postoji unutar obuhvata ovog Plana.

2.1.3. Pomorski promet

Članak 66.

(1) Ne postoji unutar obuhvata ovog Plana.

2.1.4. Promet unutarnjim vodama

Članak 67.

(1) Ne postoji unutar obuhvata ovog Plana.

2.1.5. Zračni promet

Članak 68.

(1) Ne postoji unutar obuhvata ovog Plana.

2.2. Komunikacijski sustav

2.2.1. Elektronička komunikacijska mreža

Članak 69.

(1) Planirane elektroničke komunikacijske vodove potrebno je predvidjeti prvenstveno kao podzemne.

Članak 70.

(1) Kanalizaciju predvidjeti javnom površinom uz prometnice, odnosno u zelenom pojasu, gdje je to moguće.

Članak 71.

(1) Križanje trase s drugim podzemnim vodovima previdjeti 0,5 m ispod vodova elektroničkih komunikacija, a paralelno vođenje na minimalnom odstojanju od 1 m.

Članak 72.

(1) Izmještanje i druge radnje vezane uz položene telekomunikacijske vodove treba vršiti samo uz suglasnost nadležnog operatera.Članak 73.

(1) Za elektroničke komunikacijske vodove treba osigurati koridore podzemno ili nadzemno u zoni pješačkih staza ili zelenih površina

Članak 74.

(1) Za međunarodno, magistralno i međumjesno povezivanje koridore treba osigurati podzemno slijedeći koridore prometnica. Iznimno kada je to moguće, samo radi bitnog skraćivanja trasa, koridor se može planirati i izvan koridora prometnica vodeći računa o pravu vlasništva

Članak 75.

(1) Na kartografskom prikazu 2.2. Komunikacijski sustav označena su područja za smještaj samostojećeg rešetkastog antenskog stupa radijusa od 750 do 2500 m.

(2) Na području za smještaj rešetkastog antenskog stupa mogu se do utvrđivanja točne lokacije planirati i graditi stambene i gospodarske građevine koje se sukladno ovim Odredbama mogu graditi izvan građevinskih područja

(3) Gradnja građevina elektroničke komunikacijske infrastrukture i povezane opreme (samostojeći antenski stup / u pravilu tipski, a za koji je nadležno Ministarstvo izdalo rješenje) moguća je isključivo unutar zone definirane kartografskim prikazom 2.2. Komunikacijski sustav i to kao samostojeći antenski stup do visine 65 m.

(4) Gradnja antenskog stupa unutar označenog radijusa antenskog stupa koji ulazi u zaštitnu i/ili sigurnosnu zonu druge infrastrukture moguća je uz uvjete nadležnog javnopravnog tijela.

(5) Unutar elektroničke komunikacijske zone utvrđene kartografskim prikazom br. 2.2. može se izgraditi jedan samostojećeg antenski stup takvih karakteristika da može prihvatiti više operatora, odnosno prema tipskom projektu.

(6) Ukoliko je unutar planirane elektroničke komunikacijske zone već izgrađen samostojeći antenski stup/stupovi, na koji iz tehničkih razloga nije moguće priključiti ostale operatere, tada je moguće planirati izgradnju dodatnog stupa za ostale operatore/operatora.

(7) Iznimno, ukoliko lokacijski uvjeti ne dozvoljavaju izgradnju jednog stupa koji ima takve karakteristike da može primiti sve zainteresirane operatore (visina i sl.) dozvoljava se izgradnja nekoliko nižih stupova koji na zadovoljavajući način mogu pokriti planirano područje signalom.

(8) U pravilu, kod manjih naselja, treba nastojati smjestiti antenski stup izvan građevinskog područja naselja. Detaljni položaj građevina elektroničke komunikacijske infrastrukture i povezane opreme (samostojeći antenski stup) unutar zone moguće gradnje odredit će se prema pravilima struke i Odredbama ovog Plana. Pri određivanju detaljnog položaja samostojeći antenskih stupova primjenjuju slijedeći opći uvjeti:

- uvažavanje zatečenih prirodnih vrijednosti i ograničenja;
- poštivanje karakterističnih i vrijednih vizura, slika mjesta i ambijentalnih vrijednosti;
- te na način da se planira minimalni broj samostojećih antenskih stupova;
- gradnja na udaljenosti ne manjoj od visine stupa u odnosu na postojeću stambenu građevinu;
- izvan građevinskog područje ne manjoj od visine stupa u odnosu na granicu građevinskog područja namijenjenog stanovanju;
- planirati gradnju izvan područja namijenjenih gradnji vrtića i škola;
- potrebno je zadovoljiti uvjete sigurnosti, zaštite zdravlja stanovništva, zaštite prirodnih vrijednosti, kulturnih dobara, krajobraza, i očuvanja biološke raznolikosti;
- nije dozvoljena izgradnja samostojećih antenskih stupova u rezerviranim koridorima za trase planiranih dalekovoda.

(9) Pri određivanju detaljnog položaja samostojeći antenskih stupova primjenjuju slijedeće mjere zaštite prirode:

- u pravilu ne planirati smještaj samostojećih antenskih stupova na područjima zaštićenih temeljem Zakona o zaštiti prirode, a posebno ako je zaštićeno područje male površine;
- ukoliko je zbog postizanja osnovne pokrivenosti nemoguće izbjeći planiranje i izgradnju samostojećih antenskih stupova na zaštićenom području isti se trebaju planirati rubno odnosno na način da se izbjegne istaknute i krajobrazno vrijedne lokacije, te na način da se planira minimalni broj samostojećih antenskih stupova koji omogućava osnovnu pokrivenost;

- za planirane samostojeće antenske stupove na području ekološke mreže koji sami ili sa drugim zahvatima mogu imati bitan utjecaj na područje ekološke mreže treba zatražiti mišljenje vezano za njihovu prihvatljivost za ekološku mrežu odnosno očuvanje tog područja ekološke mreže sukladno Zakonu o zaštiti prirode, od nadležnog tijela;
- za zahvate u navedenim zonama ishoditi odobrenje nadležnog tijela zaštite prirode;
- izvan građevinskog područja pristupni put do samostojećeg antenskog stupa u pravilu se ne smije asfaltirati.

(10) Građevine za smještaj povezane opreme po mogućnosti oblikovati u skladu s obilježjima tradicijske arhitekture okolnog prostora.

(11) Prostorna distribucija baznih postaja s antenskim prihvatima na građevinama moguća je gdje god to uvjeti omogućavaju.

(12) Omogućuje se dogradnja, odnosno rekonstrukcija postojeće elektroničke komunikacijske infrastrukture, te eventualno proširenje izgradnjom novih građevina, radi implementacije novih tehnologija i/ili kolokacija, odnosno potreba novih operatora, vodeći računa o pravu zajedničkog korištenja od strane svih operatora u pokretnoj i nepokretnoj mreži.

2.2.2. Sustav veza, odašiljača i radara

Članak 76.

(1) Ne postoji unutar obuhvata ovog Plana.

2.3. Energetski sustav

2.3.1. Nafta i plin

Članak 77.

(1) Udaljenost plinovoda od pojedinih građevina mora biti u skladu sa zakonskim propisima.

Članak 78.

(1) Planom su osigurani koridori za gradnju plinovoda u svim ulicama.

2.3.2. Elektroenergetika

Članak 79.

(1) Kod izgradnje distributivnih trafostanica u naseljima, trafostanicu treba povezati na elektroenergetsku mrežu podzemnim kablovima

Članak 80.

(1) Pri odabiru trase zračnog dalekovoda u pravilu treba zaobići građevinska područja i šumske površine.

Članak 81.

(1) Dalekovodima je, ovisno o naponskoj razini, potrebno osigurati zaštitne koridore i to:

- 400 kV ZDV: (40+40 m) 80 m
- 220 kV ZDV: (35+35 m) 70 m
- 110 kV ZDV: (20+20 m) 40 m

- 110 kV kDV: (2,5+2,5 m) 5 m
- 2x110 kV kDV: (3+3 m) 6 m
- 35 kV ZDV: (30+30 m) 60 m- 10 kV ZDV: (15+15 m) 30 m

(2) Za načelne trase novih dalekovoda koridori mogu biti i veći.

(3) U zaštićenim koridorima gradnja objekata druge namjene moguća je samo uz posebne uvjete distributera.

Članak 82.

(1) Ove građevine ne formiraju svoju građevnu česticu. Prostor ispod postojećeg zračnog dalekovoda može se koristiti i u druge namjene u skladu s važećim tehničkim propisima uz suglasnost nadležnog tijela. Na prostoru iznad položenog kabelskog dalekovoda nije dozvoljeno građenje, postavljanje nadzemne infrastrukture, prometnih znakova, obavijesnih ploča, reklamnih panoa, sađenje drveća i raslinja niti strojna obrada tla.

Članak 83.

(1) Nije dozvoljena gradnja objekata ispod zračnog dalekovoda

(2) Novo planirane objekte locirati tako da udaljenost horizontalne projekcije najbližeg vodiča dalekovoda u neotklonjenom položaju, od objekta bude veća od 5 m

(3) U slučaju izvođenja metalne ili žičane ograde pridržavati se slijedećih kriterija: Sigurnosna udaljenost voda od metalne ili žičane ograde iznosi 3,0 m.

(4) Prostor ispod dalekovoda koji će služiti za pristup vozilima, parking i manipulativni prostor treba izvesti tako da sigurnosna visina dalekovoda iznad definitivno uređene površine bude min 7,0.

(5) U tijeku izgradnje i eksploatacije nikada se ne smije ugroziti sigurnosna udaljenost između strojeva, građevinske skele, predmeta kojima se manipulira i bližeg vodiča DV-a, a koja iznosi 4,0 m.

(6) Nije dopušteno skladištenje lako zapaljivog materijala (skladište benzina, ulja, eksploziva i sl.) u nadzemnim objektima i na otvorenom prostoru ispod i u blizini dalekovoda. Sigurnosna udaljenost između dalekovoda i nadzemnih objekata u kojima se nalazi lakozapaljivi materijal jednaka je visini stupa uvećanoj za 3,0 m.

(7) Investitor je dužan predvidjeti mjere zaštite na radu i zaštite od požara kako ne bi došlo do nesreća i ispada dalekovoda uzrokovanih izgradnjom kao i kasnijom eksploatacijom planiranog zahvata u prostoru (uključujući i proces rada) u neposrednoj blizini dalekovoda.

(8) Treba omogućiti nesmetan pristup djelatnicima distributera u trasu dalekovoda tijekom redovitog održavanja kao i u hitnim intervencijama.

Članak 84.

(1) Demontaža postojećih elektroenergetskih objekata (zračnih dalekovoda, transformatorskih stanica TS 10(20)/0.4 kV, kabelske mreže ili zračne mreže) je moguća tek po ispunjenju svih ostalih tehničkih uvjeta – izgradnje planiranih elektroenergetskih objekata. U slučaju da postojeći elektroenergetski objekti smetaju u gradnji novih objekata bilo kakvih sadržaja potrebno je podnijeti zahtjev za izmicanje istih.

Članak 85.

(1) Nove TS i kabelske dalekovode za interpolaciju u postojeću i prostornim planom planiranu

10(20) kV mrežu moguće je graditi u svim ulicama te na česticama pojedinih investitora.

Članak 86.

(1) Pristup do TS 10(20)/0.4 kV je moguć i preko susjednih čestica uz pravo služnosti prolaza uz trajno osiguranje pristupa teškim vozilima s dizalicom u svrhu izgradnje i održavanja elektroenergetskih objekata. Za TS 10(20)/0,4 kV ne vrijede uvjeti za lociranje građevina stambene namjene, te ih je moguće locirati na 1,0 m od granice građevne čestice, odnosno 2,0 m od najbliže građevine koja služi za stalni boravak ljudi. TS 10(20)/0,4 kV moguće je locirati i unutar građevina stambene namjene, odnosno građevina stambeno-poslovne namjene uz suglasnost drugih pravnih osoba s javnim ovlastima.Članak 87.

(1) Za novoprojektirane MBTS 10(20)/0,4 kV nužno je provesti parcelaciju s veličinom građevnih čestica 8x8 m. U posebnim slučajevima površina može biti i manja, ali ne manja od 7x5 m. Građevine transformatorske stanice trebaju biti na novoformiranim česticama u vlasništvu distributera.

Članak 88.

(1) Za srednjenaponske elektroenergetske kabele potrebno je osigurati trase unutar čestica, ali ne ispod kolnika.

Članak 89.

(1) Trase potrebne za niskonaponsku mrežu i mrežu javne rasvjete moći će se definirati kad budu poznate točne lokacije novih transformatorskih stanica, energetske potrebe i trase eventualnih novih prometnica. Napajanje javne rasvjete treba biti predviđeno iz slobodnostojećeg mjernog ormara uz najbližu transformatorsku stanicu.

Članak 90.

(1) Tehničko-energetski uvjeti za opskrbu električnom energijom planiranih sadržaja u pojedinoj zoni definirat će se u prethodnim elektroenergetskim suglasnostima.

2.4. Vodnogospodarski sustav

2.4.1. Vodoopskrba i drugo korištenje voda

Članak 91.

(1) Planiranu mrežu vodovoda potrebno je predvidjeti u koridorima prometnica. Ako to nije moguće, može ju se predvidjeti i izvan njih.

Članak 92.

(1) Vodozaštitna područja treba zaštititi od utjecaja potencijalnih zagađivača pri izdavanju dozvola za novu gradnju.

Članak 93.

(1) U zoni vodozaštite zabranit će se upotreba pesticida u poljoprivrednoj proizvodnji.

Članak 94.

(1) Trase te položaj vodova i ostalih dijelova sustava vodoopskrbe prikazane na kartografskom prikazu br. 2.4. Vodnogospodarski sustav su orijentacijske, a detaljnije se određuju/definiraju na sljedeći način:

- za postojeće vodove i dijelove sustava, podacima nadležnog javno pravnog tijela,
- za planirane vodove i dijelove sustava, planovima nižeg reda i/ili projektnom dokumentacijom.

2.4.2. Otpadne i oborinske vode

Članak 95.

(1) Planiranu mrežu sustava za odvodnju otpadnih i oborinskih voda (kanalizacija) potrebno je predvidjeti prvenstveno u koridorima prometnica. Ako to nije moguće, može ju se predvidjeti i izvan njih.

Članak 96.

(1) Trase i dijelovi sustava odvodnje prikazani na kartografskom prikazu usmjeravajućeg su značenja, a detaljnije se utvrđuju/definiraju planom nižeg reda i/ili projektnom dokumentacijom.Članak 97.

(1) Gradnja kolektora i ostalih dijelova sustava odvodnje zajedno s mogućim uređajima za pročišćavanje, utvrđenih ovim Planom, obavljat će se u skladu s planovima i posebnim uvjetima isporučitelja vodne usluge javne odvodnje.

Članak 98.

(1) Industrijske i ostale građevine s većim zagađivanjem korištenih voda koje nisu obuhvaćene sustavima za odvodnju i pročišćavanje voda naselja moraju izgraditi vlastite sustave odvodnje i uređaje za pročišćavanje.

Članak 99.

(1) Sve zagađene vode koje ne odgovaraju uvjetima za upuštanje u odvodni sustav prije upuštanja trebaju se pročistiti uređajem za prethodno čišćenje.

2.4.3. Uređenje vodotoka i voda

Članak 100.

(1) Ne određuje se.

1) Ne određuje se.

2.4.4. Melioracijska odvodnja

Članak 101.

3. POSEBNE MJERE

3.1. Posebne vrijednosti

3.1.1. Zaštićeni dijelovi prirode

Članak 102.

(1) Unutar obuhvata ovog Plana ne postoje zakonom zaštićeni dijelovi prirode.

(2) Područja prirode zaštićena mjerama prostornog plana su značajni krajolici Ljeskove vode i područje Vinograda Igrač.

3.1.2. Kulturna baština

Članak 103.

(1) Za arheološke zone je prije svake intervencije neophodno provesti prethodno istraživanje. Registrirana arheološka kulturna dobra su:

- 1. BUKOVLJE – "Igrač", prapovijesni i srednjovjekovni lokalitet
- 2. VRANOVCI – "Gomilice", prapovijesni lokalitet

(2) Registriranim arheološkim lokalitetima granice rasprostranjenosti utvrđene su katastarskim česticama.

(3) Na tim se lokalitetima, svi zemljani radovi koji uključuju kopanje zemljišta dublje od 40 cm, moraju izvesti ručnim iskopom pod nadzorom i uputama arheologa uz prethodno utvrđene posebne uvjete zaštite i odobrenje Područne konzervatorske službe Slavonski Brod, koji može propisati i prethodno izvođenje zaštitnih arheoloških iskopavanja i istraživanja. Sva izgradnja na navedenim lokalitetima uvjetovana je rezultatima arheoloških istraživanja, bez obzira na prethodno izdane uvjete i odobrenje.

(4) Ukoliko bi se na bilo kojem dijelu područja Općine, prilikom izvođenja građevinskih ili bilo kojih drugih zemljanih radova naišlo na arheološko nalazište ili nalaze, radove je nužno prekinuti te o navedenom bez odlaganja obavijestiti Područnu konzervatorsku službu Slavonski Brod, kako bi se sukladno odredbama Zakona o zaštiti i očuvanju kulturnih dobara poduzele odgovarajuće mjereosiguranja te zaštite nalazišta i nalaza.

Članak 104.

(1) Sakralna arhitektura unutar zone obuhvata PPUO Bukovlje niže je ambijentalne vrijednosti odnosno ne posjeduje izrazita spomenička svojstva.

Članak 105.

(1) Na području Općine nalaze se sljedeće evidentirane stambene i gospodarske zgrade tradicijske graditeljske baštine:

- Bukovlje, Firov kraj 34, 74 i 76
- Bukovlje, Stjepana Radića 41 i 84
- Ježevik, Ježevik 5, 6, 7, 8, 9, 10, 17, 20 i 22
- Korduševci, Korduševci 1, 3, 7, 19, 21, 24, 35, 45, 49 i 57
- Šušnjevci, Stjepana Radića 5, 7, 9, 17, 19, 21, 23, 25, 30, 38 i 75
- Šušnjevci, Trg sv. Mihovila 4
- Šušnjevci, Slavonska 9, 12, 16, 26, 29, 37, 40, 42, 44, 45, 47, 49 i 53
- Šušnjevci, Kralja Tomislava 3
- Vranovci, Slavonska 84

(2) Na području Općine Bukovlje tradicijska graditeljska baština očuvana je u najvećoj mjeri u Ježeviku, u većem broju primjera i u Šušnjevcima, a u Korduševcima djelomično, dok u općinskom sjedištu i Vranovcima samo rijetkim tragovima.

(3) Graditeljskom baštinom koju, uz zidanje opekom, često karakteriziraju stambene i druge zgrade građene primjenom drveta (brvna) omazanog smjesom blata i pljeve u kombinaciji s

opekom osobito se ističe naselje Ježevik u koje je očuvan razmjerno veći broj vrijednih i starijih tradicijskih zgrada. Značajnija tradicijska graditeljska baština, građena primjenom drveta ali i zidanjem opekom, očuvana je u nešto većoj mjeri i u Šušnjevcima.

(4) Uzimajući u obzir očuvanost graditeljske baštine, na području Općine jedino Ježevik donekle posjeduje karakter seoske povijesne cjeline, dok su u Šušnjevcima očuvani pojedini potezi.

(5) Uz tradicijske kuće, u mjestima u Općini očuvane su i vrijednije gospodarske zgrade kao što su hambari, krušne peći, štagljevi, bunari i drugo. Od primjera pučke pobožnosti naročito se ističu velike zvonare smještene u Ježeviku, a u većini su mjesta očuvana i obilježja kao što su raspela ili križevi s oslikanim prikazom Krista osovljeni na postamente, dok na ulazu u Šušnjevce i manji poklonac s raspelom.

(6) Uvidom u dokumentaciju i obilaskom terena, u Općini Bukovlje, evidentirano je više primjera tradicijske graditeljske baštine različitog stupnja očuvanosti. Popis zaštićenih kulturnih dobara i značajnijih evidentiranih tradicijskih zgrada i sklopova nalazi se u Popisu zaštićenih nepokretnih kulturnih dobara i evidentiranih tradicijskih zgrada na području Općine Bukovlje i čini sastavni dio smjernica zaštite kulturne baštine.

(7) Sve zgrade i sklopovi koji se odlikuju osobitom etnološkom i kulturno-povijesnom vrijednošću, izvornošću i starošću, potrebno je zadržati u njihovim izvornim građevnim i stilsko-dekorativnim elementima i obnavljati po mogućnosti u povijesnim materijalima i u svim bitnim značajkama sukladno izvornom načinu građenja.

(8) Uz obnovu pojedinih tradicijskih kuća i gospodarskih zgrada „in situ“, mogućnost je, ukoliko se utvrde opravdani razlozi, da se izvorna struktura prenese na očuvanu tradicijsku okućnicu, u etno pak ili prije uklanjanja postojeće zgrade, na drugom mjestu eventualno izradi replika.

(9) Bez opravdanog razloga i potrebne dokumentacije (prema pravilima struke), ne mogu se rušiti tradicijske i druge zgrade, građene prije 1968. godine.

(10) Gospodarske zgrade od veće etnološke i kulturno-povijesne vrijednosti (uz tradicijske građevine i građevine industrijske arhitekture) potrebno je čuvati i obnavljati bez obzira na nemogućnost zadržavanja njihove izvorne namjene, a iste je moguće prenamijeniti u svrhu prezentiranja i promoviranja tradicijske kulturne baštine ili neku od drugih primjerenih namjena, uz zadržavanje njihovih temeljnih konstruktivno-stilskih značajki.

(11) U vidu sprječavanja daljnje razgradnje naslijeđenih prostornih karakteristika pojedinih naselja, potrebno je, prilikom planiranja novogradnje, u što većoj mogućoj mjeri voditi računa o ponavljanju povijesnih graditeljskih obrazaca, što se u prvom redu odnosi na: vanjsko oblikovanje zgrade, volumene, gabarite, izbor materijala, razmještaj stambenih i gospodarskih zgrada na čestici u skladu s graditeljskom tradicijom kraja i slično.

(12) U slučaju podizanja novogradnje na katastarskoj čestici, u čijem se neposrednom susjedstvu nalaze očuvani primjeri povijesne graditeljske baštine, istu je potrebno nastojati uskladiti sa zatečenim povijesnim oblikovanjem pročelja, gabaritima zgrada i visinskim veličinama (visina vijenca) postojeće povijesne izgradnje, kako bi se novogradnja u što većoj mjeri uklopila u mikroambijent naselja.

(13) Na očuvanim povijesnim potezima zaštićene i druge graditeljske baštine, podizanje novogradnje je potrebno uskladiti sa zatečenom građevinskom linijom.

(14) U slučaju da se radi o očuvanju tradicijske kuće, na čestici u graditeljski skladnoj cjelini s povijesnim ambijentom, na kojoj se može predvidjeti izgradnja nove stambene građevine, pri

podizanju novogradnje, staru je kuću moguće eventualno zadržati kvalitetnim objedinjavanjem novogradnje s postojećom povijesnom građevinom, uz zadržavanje građevinske linije i bitnih konstruktivno-stilskih karakteristika, odnosno vanjske oblikovne prepoznatljivosti izvorne kuće (pročelja, vanjski gabariti).

(15) Sva navedena dobra, kao i druga dobra za koja se predmjeva da posjeduju svojstva kulturnog dobra prema odredbama Zakona o zaštiti i očuvanju kulturnih dobara mogu uživati zaštitu.

(16) Za zahvate na zaštićenim kulturnim dobrima obveza je pribaviti posebne uvjete zaštite nepokretnog kulturnog dobra od strane Područne konzervatorske službe Slavonski Brod.

Članak 106.

(1) Na području Općine nalaze se sljedeća evidentirana važnija obilježja pučke pobožnosti:

- Bukovlje, Firov kraj kod k. br. 56 (raspelo)
- Ježevik, Ježevik ispred k. br. 16 (zvonara, križ s pločom) i ispred k. br. 19 (zvonara, raspelo)
- Korduševci, Korduševci 18B (kapela sa starijim drvenim oltarom u interijeru)
- Šušnjevci, Stjepana Radića ispred k. br. 19 (križ s prizorom raspetog Krista naslikanim na ploči, raspelo) i kod k. br. 75 (manji poklonac s raspelom)
- Šušnjevci, Slavonska ispred k. br. 16 (raspelo) i ispred k. br. 53 (križ s prizorom raspetog Krista naslikanim na ploči)
- Šušnjevci, Kralja Tomislava završetak ulice – iza k. br. 11 (raspelo)

Članak 107.

(1) Na prostoru Općine Bukovlje nalaze se sljedeći spomenici antifašizma:

- BUKOVLJE: Spomen ploča palih boraca na zgradi trgovine u centru naselja
- KORDUŠEVCI: Spomen vrelo na lokaciji ljeskove vode
- KORDUŠEVCI: Spomen ploča na zgradi Društvenog doma
- KORDUŠEVCI: Spomen obilježje na mjestu pogibije Tonče Findriha i Miće Žigića na lokaciji Ljeskove vode
- VRANOVCI: Spomenik ispred škole u čast posjeta Josipa Broza Tita
- VRANOVCI: Spomen ploča na zgradi Društvenog doma
- ŠUŠNJEVCI: Spomenik u središtu naselja preko puta društvenog doma, uz zgradu područne osnovne škole

(2) Tijekom Domovinskog rata uklonjeni su sljedeći spomenici:

- BUKOVLJE: Spomen obilježje u čast štamparije na predjelu brda Bukovlje
- BUKOVLJE: Spomenik palim borcima u centru naselja
- KORDUŠEVCI: Bista Tonče Findriha i Miće Žigića na lokaciji Ljeskove vode

(3) Sva ova obilježja iz razdoblja antifašističke borbe imaju lokalni karakter. Biste, spomen obilježja, grobnice i druga javna obilježja ne mogu se uklanjati i premještati bez prethodnog odobrenja Uprave za zaštitu kulturne baštine u Slavonskom Brodu.

Članak 108.

(1) Na prostoru Općine Bukovlje nalaze se sljedeći spomenici Domovinskog rata:

- BUKOVLJE: Spomenik ispred zgrade Općine
- ŠUŠNJEVCI: Spomenik u središtu naselja preko puta društvenog doma, uz zgradu područne osnovne škole.

Članak 109.

(1) Po članku 22. Zakona o zaštiti i očuvanju kulturnih dobara, dobro za koje nije utvrđeno da je pod zaštitom, predstavničko tijelo općine može proglasiti zaštićenim. O tome se donosi odluka, kojom se određuje mjere zaštite i očuvanja koje se može provoditi i kroz prostorne planove.

3.1.3. Krajobraz

Članak 110.

(1) Krajobrazne i prirodne vrijednosti unutar općine Bukovlje su šumska područja sa izvorima potoka te krajnji južni obronci Dilj gore s vinogradima i voćnjacima. Na kartografskom prikazu 3.1. Posebne vrijednosti granice prirodnog i kulturnog krajobraza određene su orijentacijski i detaljnije će se definirati studijama ili posebnim uvjetima nadležnog tijela.

(2) U Općini Bukovlje je značajni krajolik Ljeskove vode i područja Vinograda Igrač.

Članak 111.

(1) Poljoprivredni pejzaž nizinskog dijela - savske nizine štiti se od neplanske izgradnje formiranjem građevinskih područja isključivo uz postojeće prometnice, te izbjegavajući poljoprivredne površine.

3.1.4. Ekološka mreža (Natura 2000)

Članak 112.

(1) Unutar obuhvata Plana nalazi se područje ekološke mreže POVS HR2000263 Šume na Dilj gori.

(2) U slučaju planiranja istraživanja i eksploatacije ugljikovodika unutar područja ekološke mreže ne provoditi aktivnosti predviđene Okvirnim planom i programom istraživanja (OPP-om) u neposrednoj blizini vodotoka (unutar 250 metara od ciljnog stanišnog tipa) tj. na područjima rasprostranjenosti ciljnih stanišnih tipova i vrsta vezanih uz kopnene vode.

(3) U slučaju planiranja istraživanja i eksploatacije ugljikovodika unutar područja ekološke mreže prije provođenja aktivnosti OPP-a tijekom postupka ocjene prihvatljivosti zahvata za ekološku mrežu potrebno je identificirati rasprostranjenost prioritetnih stanišnih tipova i vrsta u Natura 2000 području te definirati odgovarajuće mjere ublažavanja.

(4) Gradnju zahvata infrastrukture i zahvata sportsko-rekreacijske namjene ne planirati na način da dođe do zauzeća, fragmentacije ili degradacije šumskih staništa koja predstavljaju prioritetne stanišne tipove ekološke mreže (91H0* Panonske šume s Quercus pubescens).

(5) Gradnju zahvata infrastrukture i zahvata sportsko-rekreacijske namjene ne planirati na način da dođe do zauzeća, fragmentacije ili degradacije pogodnih staništa za prioritetnu vrstu danja medonjica (Euplagia quadripunctaria*).

(6) Izbjegavati planiranje zahvata infrastrukture i zahvata sportsko-rekreacijske namjene na način da dođe do gubitka, propadanja ili fragmentacije šumskih ciljnih stanišnih tipova

područja očuvanja značajnih za vrste i stanišne tipove (91L0 Ilirske hrastovo-grabove šume (Erythronio-Carpinion)).

(7) Izbjegavati planiranje zahvata infrastrukture i zahvata sportsko-rekreacijske namjene na način da dođe do gubitka, propadanja ili fragmentacije šumskih staništa koja predstavljaju pogodna staništa ciljnih vrsta ekološke mreže vezanih uz šumska staništa.

(8) Gradnju infrastrukturnih zahvata i zahvata sportsko-rekreacijske namjene izvoditi izvan područja pogodnih staništa prioritetnih ciljnih vrsta vezanih uz takva staništa (vrsta danja medonjica(Euplagia quadripunctaria*). Pri gradnji infrastrukturnih zahvata i zahvata sportsko-rekreacijske namjene izbjegavati područja nešumskih ciljnih stanišnih tipova obuhvaćenih neobraslim šumskim zemljištem te područja pogodnih staništa ciljnih vrsta vezanih uz takva staništa.

3.2. Posebna ograničenja

3.2.1. Tlo

Članak 113.

(1) Planom je određeno područje najvećeg intenziteta potresa (VII° i više MCS), pretežito nestabilna područja te oštećeno tlo erozijom - biološka.

Članak 114.

(1) Poligon podložnosti pojave geohazarda prenesen je iz PPBPŽ i određen orijentacijski. Na ovom području te na područjima pravila provedbe S5-b i D2 potrebno je obratiti posebnu pažnju kod izgradnje infrastrukture i većih zahvata u prostoru vezano uz stabilnost terena.

3.2.2. Vode i more

Članak 115.

(1) Radi zaštite podzemnih voda potrebno je prilikom izdavanja dozvola propisati i mjere zaštite:

- izgraditi sustave za razdjelni sustav odvodnje otpadnih voda od vodonepropusnih elemenata,
- oborinske vode s prometnih površina i parkirališta odvoditi će se putem slivnika s taložnicama u javnu kanalizaciju,
- naročitu pažnju posvetiti kod uređenja groblja da se drenažu i odvodnju izvede u javnu kanalizaciju, tj. da se ne ugrožavaju okolna naseljena područja.

(2) Planom je predviđeno formiranje zone zaštite oko izvorišta pitke vode.

3.2.3. Područja posebnih ograničenja

Članak 116.

(1) Radi zaštite od buke te stvaranja zvučnih barijera potrebna je između autoceste te stambenih dijelova naselja sadnja visokog zelenila. Ovim Planom predlaže se da se na građevnim česticama koje se nalaze uz koridore koji su ugroženi bukom (autoput), sadi drveće u širini od min. 5 m, a izgradnja planira u dubini građevne čestice što više odmaknuta od izvora buke.

3.2.4. Zrak

Članak 117.

(1) Ne određuje se.

3.3. Posebni načini korištenja

3.3.1. Područja posebnog načina korištenja

Članak 118.

(1) Ne postoji unutar obuhvata ovog Plana.

3.3.2. Područja primjene posebnih mjera uređenja i zaštite

Članak 119.

(1) Ne postoji unutar obuhvata ovog Plana.

POJMOVI

Članak 4.

(1) Pojedini pojmovi u smislu ovoga Pravilnika i prostornih planova, koji se izrađuju i donose u skladu s ovim Pravilnikom, imaju sljedeće značenje:

1. Osnovni pojmovi

– *koridor* je obuhvat područja posebnih uvjeta (ograničenja) određen prostornim planom unutar kojeg se smješta građevina za koju još nije određen točan prostorni položaj, pri čemu se koridor može odrediti za gradnju nove ili rekonstrukciju postojeće građevine

– *zaštitni prostor* je obuhvat područja posebnih uvjeta postojećih građevina infrastrukturnih sustava u kojemu su u svrhu njihove zaštite ili zaštite okolnih građevina i površina, prostornim planom ili posebnim propisom nadležnog tijela propisana ograničenja ili je posebnim propisom nadležnog tijela propisana obveza utvrđivanja posebnih uvjeta u provedbi prostornog plana

– *interpolacija* je gradnja zgrade u pretežito izgrađenom uličnom potezu, na građevnoj čestici smještenoj između dvije već izgrađene, odnosno uređene građevne čestice, uključivo i uglovna građevna čestica

– *regulacijska linija* je linija koja razgraničava prometnu površinu od površina drugih namjena

– *građevinski pravac* je pravac, odnosno linija kojom se određuje minimalna udaljenost pročelja građevine od regulacijske linije

– *obvezni građevinski pravac* je pravac, odnosno linija na kojoj se obvezno smješta pretežiti dio pročelja građevine pri čemu ostali dio pročelja građevine ne smije odstupiti za više od 10

% od propisane minimalne udaljenosti građevinskog pravca od regulacijske linije

– *namjena prostora, površine, zemljišta, odnosno građevine* je određena zakonom kojim se uređuje prostorno uređenje

– *primarna namjena* je jedna ili više osnovnih namjena prostora, površine, zemljišta, odnosno građevine određena prostornim planom na način propisan ovim Pravilnikom

– *sekundarna namjena* je jedna ili više pratećih namjena primarnoj namjeni određena prostornim planom na način propisan ovim Pravilnikom, koja se ne može planirati niti graditi bez i prije primarne namjene prostora i udio kojih ne može iznositi više od 35 % ukupne građevinske (bruto) površine na čestici, ne može se planirati na samostalnoj građevnoj čestici, niti se za istu može odrediti obuhvat zahvata

– *prateća namjena* na području pojedinih primarnih namjena je namjena koja se može smjestiti na zasebnoj građevnoj čestici ili se smatra sekundarnom namjenom

– *glavna građevina* je osnovna građevina na građevnoj čestici čija je namjena u skladu s primarnom namjenom prostora, odnosno površine

– *postojeća građevina* je građevina izgrađena na temelju građevinske dozvole ili drugog odgovarajućeg akta kojim se odobrava građenje i svaka druga građevina koja je prema posebnom zakonu s njom izjednačena

– *pomoćna građevina* je građevina koja se gradi na građevnoj čestici glavne građevine, čija namjena upotpunjuje namjenu glavne građevine i/ili služi uporabi glavne građevine

– *prateća građevina druge namjene* je građevina koja se gradi isključivo na građevnoj čestici glavne građevine, a određena je kao sekundarna namjena prostornim planom

– *prirodni teren* je neuređeni i/ili hortikulturno uređeni dio građevne čestice, bez podzemne gradnje, bez nadzemne gradnje, bez natkrivanja, bez parkiranja, bez bazena, bez teniskih igrališta i sl., a temeljna mu je svrha osiguravanje prirodne upojne površine s ciljem ublažavanja posljedica, odnosno prilagodba klimatskim promjenama

– *zelene površine* su javne zelene površine i zaštitne zelene površine, ako ovim Pravilnikom nije drugačije propisano

– *javne zelene površine* su javni parkovi (perivoji), gradske park-šume, dječja igrališta, vrtovi (botanički, zoološki i sl.)

– *zaštitna zelena površina* je prirodna površina i/ili površina oblikovana radi potrebe zaštite (okoliša, reljefa, nestabilnih padina, od erozija, voda, potočnih dolina, od buke, klimatskih promjena i sl.), a obuhvaćaju i zaštitne zelene površine uz infrastrukturne građevine i ostale kultivirane zelene površine

– *smještajne jedinice koje nisu povezane s tlom na čvrsti način* su jedinice koje se postavljaju u sklopu jedinstvene funkcionalne cjeline ugostiteljsko-turističke namjene i za čije postavljanje nije potrebna građevinska dozvola

– prema ovom Pravilniku kampom se ne smatra pružanje usluge smještaja u domaćinstvu na smještajnim jedinicama na otvorenom prostoru – usluge kampiranja u domaćinstvu određene posebnim propisom

– *odmorište za kamp prikolice i autodomove (kampere)* je parkiralište koje je opremljeno da zadovolji specifične zahtjeve vozila za kampiranje u prolazu

– *hotel* je građevina jedinstvene funkcionalne cjeline ugostiteljsko-turističke namjene koja se planira i gradi u građevinskom području naselja (hotel baština, difuzni hotel, hotel (s depandansom), aparthotel (s depandansom), pansion, integralni hotel, lječilišne vrste (s depandansom), hotel posebnog standarda (s depandansom)) ili u izdvojenom građevinskom području izvan naselja (hotel (s depandansom), lječilišne vrste (s depandansom), hotel posebnog standarda (s depandansom))

– *turističko naselje* je jedinstvena funkcionalna cjelina ugostiteljsko-turističke namjene u sklopu koje je moguće planirati hotel (s depandansom), lječilišne vrste (s depandansom), hotel posebnog standarda (s depandansom), vrsta smještajne građevine vile, s pratećim sadržajima

– *adrenalinski park* je posebna vrsta zabavnog parka namijenjenog rekreaciji i zabavi, a uređen je na otvorenom i opremljen spravama (npr. viseći mostovi, mreže, užad, poligoni s preprekama, koloture, zidovi za slobodno penjanje, poligoni za paintball, zip line, spuštalice i slična nepokretna ili prijenosna oprema projektirana isključivo za rekreaciju i zabavu, a ne kao sredstvo za prijevoz osoba)

– *zabavni park* je jedinstvena funkcionalna cjelina s uređenim i ograđenim otvorenim i zatvorenim prostorima i građevinama, opremljenim zabavnim sadržajima i atrakcijama, a može biti organiziran i kao tematski park

– *krajobraz*, odnosno *krajolik* je određeno područje, percipirano od čovjeka, čiji je karakter rezultat međusobnog djelovanja prirodnih i/ili ljudskih čimbenika

– *vidikovac* je mjesto posebno uređeno za promatranje krajobraza

– *zona ekspozicije* je područje određeno prostornim planom, koje okružuje kulturno dobro i za koje se prostornim planom određuju smjernice zaštite, odnosno uvjeti ili

zabrana gradnje i/ili uređenja u svrhu sprječavanja negativnog utjecaja na osobite vrijednosti kulturnog dobra

– *zona posjetiteljske infrastrukture* je zona organiziranog posjeta turista, odnosno prostorna cjelina namijenjena uređenju površina i gradnji građevina za potrebe posjećivanja i upravljanja zaštićenim područjem

– *zona tradicijske izgradnje* je područje tradicijskih naseobina i/ili građevina izvan građevinskih područja usko povezanih s kontinuiranim povijesnim gospodarskim korištenjem poljoprivrednih površina i mora (ribarstvo, stočarstvo, poljodjelstvo i maslinarstvo)

– *površina unutarnjih voda* je svaka prirodna ili umjetna vodena površina na kopnu, koja je stalno ili povremeno pod vodom (vodotok, izvorište, jezero, lokva, akumulacija, ribnjak, te retencija, kanal i inundacija)

– *površina infrastrukture* je površina namijenjena gradnji i uređenju infrastrukturnih sustava (prometnog, komunikacijskog, energetskog i vodnogospodarskog)

– *manja infrastrukturna građevina* je građevina i/ili uređaj infrastrukture u distribucijskoj mreži (npr. trafostanica 10(20)/0,4kV, crpna i prepumpna stanica ili slična građevina koja je dio distribucijske mreže infrastrukturnog sustava) koja se može graditi i postavljati na prostorima, odnosno površinama svih namjena određenim prostornim planom, a u skladu s tehnološkim potrebama

– *prometni sustav* su površine namijenjene gradnji i uređenju cestovnog, željezničkog, pomorskog, riječnog (jezerskog), zračnog, biciklističkog i pješačkog prometa

– *cesta državnog značaja* je cesta koja čini sustav cestovnog prometa državnog značaja

– *cesta područnog (regionalnog) značaja* je cesta koja čini sustav cestovnog prometa područnog (regionalnog) značaja

– *cesta lokalnog značaja* je cesta koja čini dio sustava cestovnog prometa lokalnog značaja i određuju se prostornim planom uređenja grada, odnosno općine

– *cesta* je infrastrukturna površina, odnosno građevina koja se u prostornom planu određuje građevnom česticom (cestovnim zemljištem), trasom ili koridorom

– *staze* su pješačke, biciklističke, konjičke i slične staze, izuzev staza za motorna vozila

– *željeznička pruga* je infrastrukturna površina, odnosno građevina koja se u prostornom planu određuje građevnom česticom (pružnim pojasom), trasom ili koridorom

– *željeznička pruga za posebni promet* je posebna vrsta željezničke pruge u odnosu na njegovu specifičnu namjenu (željeznički industrijski kolosijek, turistički kolosijek, željeznički kolosijek u morskoj luci, luci unutarnjih voda ili u robnom terminalu i dr.)

– *luka* je površina određena prostornim planom u sustavu pomorskog ili riječnog prometa, odnosno prometa na unutarnjim vodama, koja obuhvaća izgrađeni i uređeni, odnosno planiran za gradnju, kopneni dio obale i pripadajući akvatorij i namijenjena je lučkim djelatnostima

– *privezište* je građevina (primjerice ponton, gat, mol, riva) namijenjena za privez plovila na moru:

a) uz izdvojeno građevinsko područje izvan naselja ugostiteljsko-turističke namjene (ponton, gat, mol) odnosno u sklopu tog izdvojenog građevinskog područja izvan naselja ukoliko se planira kopneni dio privezišta – riva

b) u svrhu akvakulture

c) u svrhu priveza na nenaseljene otoke i otočiće

– *urbano područje* je građevinsko područje naselja, u pravilu, centralnog središnjeg naselja administrativne jedinice koja ima status grada po posebnom propisu.

2. Građevine prema namjeni

– *građevina stambene namjene* je zgrada namijenjena stalnom i povremenom stanovanju (tipologije propisane prostornim planom u odnosu na broj stanova, katnost, oblikovanje i sl.)

– *građevina stambeno-poslovne namjene* je zgrada namijenjena stalnom i povremenom stanovanju i obavljanju djelatnosti sukladno prostornom planu čiji sadržaji, razinom buke i emisijom u okoliš sukladno posebnim propisima, ne smetaju okolini i ne umanjuju uvjete stanovanja, rada i boravka na odnosnoj i susjednim građevnim česticama i smatra se građevinom mješovite namjene

– *građevina javne i društvene namjene* određena je zakonom kojim se uređuje prostorno uređenje i uključuje smještaj i pratećih namjena sukladno Prilogu II. ovoga Pravilnika

– *građevina proizvodne namjene* je građevina gospodarske namjene namijenjena obavljanju industrijskih, obrtničkih i/ili poljoprivrednih (prerađivačkih) djelatnosti te ostalih proizvodnih djelatnosti, uključujući i prateće namjene sukladno Prilogu II. ovoga Pravilnika

– *građevina poljoprivredne namjene* je gospodarska građevina namijenjena obavljanju poljoprivredne proizvodnje:

d) građevina za uzgoj životinja
e) građevina u funkciji ratarske proizvodnje, vinogradarstva, maslinarstva, uzgoja i prerade biljaka (voća, povrća, cvijeća, ljekovitog bilja i dr.), algi i gljiva
f) pomoćna građevina u sklopu poljoprivrednih gospodarstava i
g) ostale građevine u funkciji poljoprivredne proizvodnje

– *građevina poslovne namjene* je građevina namijenjena obavljanju uredskih, servisnih, uslužnih (uključujući i ugostiteljskih), trgovačkih i ostalih poslovnih djelatnosti, uključujući i prateće namjene sukladno Prilogu II. ovoga Pravilnika

– *građevina komunalno-servisne namjene* je poslovna građevina komunalnih poduzeća s odgovarajućim površinama, radionicama, spremištima i prostorima deponija (npr. soli za posipanje prometnica) za potrebe komunalnih poduzeća, te reciklažna dvorišta namijenjena odvojenom prikupljanju i privremenom skladištenju manjih količina posebnih vrsta otpada sukladno posebnom propisu, reciklažna dvorišta za građevni otpad u svrhu obavljanja djelatnosti sakupljanja, oporabe i zbrinjavanja građevnog otpada i građevine namijenjene razvrstavanju, mehaničkoj obradi i privremenom skladištenju građevnog otpada, te građevine za potrebe zbrinjavanja životinja

– *građevina ugostiteljsko-turističke namjene* je građevina namijenjena obavljanju gospodarskih djelatnosti ugostiteljstva i turizma (usluge smještaja, prehrane, pića i napitaka) sukladno posebnim propisima, uključujući i prateće namjene sukladno Prilogu II. ovoga Pravilnika

– *ugostiteljski sadržaji* podrazumijevaju zgrade bez smještaja, odnosno poslovnu uslužnu namjenu (restorane, barove i sl.)

– *građevina mješovite namjene* je građevina unutar koje se uz primarne planira i jedna ili više sekundarnih namjena u skladu s ovim Pravilnikom

– *infrastruktura* je pojam određen zakonom kojim se uređuje prostorno uređenje
– *građevina sportsko-rekreacijske namjene* je građevina namijenjena sportskim i rekreacijskim aktivnostima, uključujući i prateće namjene sukladno Prilogu II. ovoga Pravilnika

– *prostori/građevine za boravak osoblja/zaposlenih* su prostori/građevine u sklopu odabrane primarne namjene, a koji se ne uračunavaju u smještajni kapacitet određen prostornim planom, smještaju iza glavne građevine, a ne manje od 100 m od obalne crte i gdje ne postoji ugroza za zdravlje osoblja i zaposlenih za vrijeme boravka (buka, zagađenje zraka i sl. prema posebnim propisima).

3. Dijelovi i etaže zgrade

– *etaža* je prostor podruma, suterena, prizemlja, kata, uvučenog kata ili potkrovlja

– *nadzemna etaža* je suteren, prizemlje, kat, uvučeni kat i potkrovlje

– *podzemna etaža* je podrum

– *podrum (Po)* je dio zgrade, odnosno građevine koji je potpuno ukopan ili je ukopan više od 50 % svoga obujma u konačno uređeni teren

– *suteren (S)* je dio zgrade, odnosno građevine koji je ukopan do 50 % svoga obujma u konačno uređeni teren

– *prizemlje (P)* je dio zgrade, odnosno građevine čija se razina završne plohe konstrukcije poda nalazi na koti konačno uređenog terena ili najviše 1,5 m iznad najniže kote konačno uređenog terena ili dio zgrade koji se nalazi iznad podruma i/ili suterena

– *kat (K)* je dio zgrade, odnosno građevine koji se nalazi iznad prizemlja

– *uvučeni kat (Uk)* je najviša etaža zgrade, odnosno građevine oblikovana ravnim krovom čiji zatvoreni ili natkriveni dio iznosi najviše 75 % površine dobivene vertikalnom projekcijom svih zatvorenih nadzemnih dijelova zgrade, odnosno građevine, uvučen obvezno s ulične strane

– *potkrovlje (Pk)* je dio zgrade, odnosno građevine koji se nalazi iznad suterena, prizemlja ili zadnjega kata i neposredno ispod kosog ili zaobljenog krova, čija visina nadozida nije viša od 1,2 m mjereno od gornje kote međukatne konstrukcije, uz uvjet da se nagib krova zajedno s visinom sljemena obvezno propisuje u prostornom planu ovisno o lokacijskim uvjetima

– *galerija* je prostor unutar jedne samostalne uporabne cjeline (stan, poslovni prostor, garaža i sl.) i/ili funkcionalne jedinice (hotelska soba, apartman i sl.) odvojen zasebnim podom unutar etaže, a njezina površina ne smije biti veća od 75 % neto površine te etaže

– *tehnička etaža* je prostor zgrade, odnosno građevine namijenjen isključivo smještaju i razvodu instalacija i/ili koji nije namijenjen boravku ljudi, odnosno smještaju životinja, biljaka i stvari

– *balkon* je vanjski dio etaže zgrade, odnosno građevine otvoren s najmanje dvije svoje strane, a koji može biti u ravnini dviju susjednih pročelja te dijelom ili u potpunosti istaknut izvan ravnina pročelja zgrade/građevine

– *lođa* je vanjski dio etaže zgrade, odnosno građevine otvoren jednom svojom stranom

– *terasa* je otvoreni vanjski dio zgrade, odnosno građevine koji se nalazi uz ili na toj zgradi/građevini

– *krovovi* građevina su: kosi krovovi (jednostrešni, dvostrešni, višestrešni), ravni krovovi (nagiba do 6 %), zaobljeni krovovi, krovovi nepravilnih geometrijskih oblika ili kombinacija navedenih

– *krovna kućica* je dio krovne konstrukcije potkrovlja, odnosno krovni istak, s otvorom istaknut iznad ravnine krovne plohe

– *istak pročelja* je zatvoreni unutarnji dio etaže kata istaknut u odnosu na ravninu pročelja zgrade/građevine.

4. Zgrade prema smještaju na građevnoj čestici

– *slobodnostojeća zgrada* je zgrada koja je sa svih strana odmaknuta od granica građevne čestice ili koja je sa svih strana odmaknuta od granica građevne čestice osim od regulacijske linije na kojoj je izgrađena

– *poluugrađena zgrada* je zgrada kojoj se jedna bočna strana nalazi na granici građevne čestice, a s drugih strana ima neizgrađen prostor (vlastitu građevnu česticu ili javnu površinu)

– *ugrađena zgrada* je zgrada kojoj se dvije bočne strane nalaze na granicama građevne čestice, a s drugih strana ima neizgrađen prostor (vlastitu građevnu česticu ili javnu površinu)

– *dvojna zgrada* se sastoji od dvije zasebne poluugrađene zgrade koje se naslanjaju jedna na drugu

– *niz* je sklop zgrada na tri ili više građevne čestice u nizu na kojima su krajnje poluugrađene zgrade, a između njih jedna ili više ugrađenih zgrada

– *uglovnica* je zgrada izgrađena na građevnoj čestici s najmanje dvije regulacijske linije, odnosno koja se nalazi na raskrižju ulica ili ulice, trga ili parka, a graniči s ulicom, trgom ili parkom s najmanje dvije strane.

5. Prostorni pokazatelji

– *koeficijent izgrađenosti (kig)* je odnos površine zemljišta pod građevinama i površine građevne čestice

– *koeficijent iskoristivosti (kis)* je odnos građevinske (bruto) površine svih građevina na građevnoj čestici i površine građevne čestice

– *koeficijent iskoristivosti nadzemno (kisn)* je odnos građevinske (bruto) površine nadzemnih etaža svih građevina na građevnoj čestici i površine građevne čestice

– *koeficijent iskoristivosti podzemno (kisp)* je odnos građevinske (bruto) površine podzemnih etaža svih građevina na građevnoj čestici i površine građevne čestice

– *zemljište pod građevinom* je vertikalna projekcija svih zatvorenih dijelova građevine na građevnu česticu, otvorenih i natkrivenih konstruktivnih dijelova građevine, osim balkona, uključujući i terase u prizemlju građevine kada su iste konstruktivni dio podzemne etaže

– *građevinska (bruto) površina (GBP)* definirana je propisom koji uređuje način izračuna građevinske (bruto) površine zgrade

– *visina pročelja (H)* je visinska razlika najniže kote konačno uređenog terena uz pročelje građevine i najviše kote gornjeg ruba stropne konstrukcije zadnjega kata, odnosno vrha nadozida potkrovlja građevine, na istom pročelju građevine

– *ukupna visina (Huk)* je visinska razlika najniže kote konačno uređenog terena uz pročelje građevine i kote njezina najvišeg dijela

– *kosi teren* je teren prosječnog nagiba većeg od 12°

– *konačno uređeni teren* je uređena površina čestice (zemljana podloga, opločenja i sl.) čija visinska kota, uz pročelje gdje se određuje visina zgrade, može biti viša maksimalno 1,5 m u odnosu na visinsku kotu terena prije gradnje, a sve u svrhu oblikovanja terena. Pod konačno uređenim terenom ne smatra se ulazna rampa najveće širine pročelja 5,0 m za podzemnu ili suterensku garažu, te vanjske stube najveće širine 1,50 m prislonjene uz građevinu za potrebe pristupa u podrumsku ili suterensku etažu.

(2) Pojmovi uporabljeni u ovom Pravilniku imaju značenje određeno propisima kojima se uređuju upravna područja prostornog uređenja i gradnje, te posebnim propisima koji su od utjecaja na prostorno uređenje i gradnju, ako ovim Pravilnikom nije propisano drukčije.

51.

Na temelju članka 31. stavka 5. i 12. Zakona o poljoprivrednom zemljištu (Narodne novine, broj 20/18, 115/18 i 98/19), članka 54. Zakona o izmjenama i dopunama Zakona o poljoprivrednom zemljištu (Narodne novine, broj 57/22) i članka 25. Statuta Općine Bukovlje („Službeni vjesnik Brodsko-posavske županije“ broj 3/18, 4/20 i 10/21) Općinsko vijeće Općine Bukovlje na svojoj 8. sjednici održanoj dana 16. lipnja 2026. godine donosi

ODLUKA

o stavljanju izvan snage Odluke o izboru najpovoljnijih ponuditelja za zakup poljoprivrednog zemljišta u vlasništvu Republike Hrvatske na području Općine Bukovlje i poništenju Javnog natječaja za zakup poljoprivrednog zemljišta u vlasništvu Republike Hrvatske na području Općine Bukovlje

Članak 1.

Stavlja se izvan snage Odluka o izboru najpovoljnijih ponuditelja za zakup poljoprivrednog zemljišta u vlasništvu Republike Hrvatske na području Općine Bukovlje KLASA: 320-01/23-01/09, URBROJ: 2178/25-02-23-1 donesena na 15. sjednici Općinskog vijeća Općine Bukovlje održanoj 29. ožujka 2023. godine („Službeni vjesnik Brodsko-posavske županije“ broj 8/2023).

Članak 2.

Poništava se postupak Javnog natječaja za zakup poljoprivrednog zemljišta u vlasništvu Republike Hrvatske na području Općine Bukovlje raspisan temeljem:

- Odluke o raspisivanju javnog natječaja za zakup poljoprivrednog zemljišta u vlasništvu Republike Hrvatske na području Općine Bukovlje, KLASA: 320-01/18-01/40, URBROJ: 2178/25-02-21-17 u Bukovlju od 27. listopada 2021. godine („Službeni vjesnik Brodsko-posavske županije“ broj 41/2021),
- Odluke o izmjenama i dopunama Odluke o raspisivanju javnog natječaja za zakup poljoprivrednog zemljišta u vlasništvu Republike Hrvatske na području Općine Bukovlje, KLASA: 320-01/18-01/40, URBROJ: 2178/25-02-22-21 u Bukovlju od 14. siječnja 2022. godine („Službeni vjesnik Brodsko-posavske županije“ broj 02/2022).

Članak 3.

Utvrđuje se da nakon donošenja Odluke o izboru najpovoljnijih ponuditelja nisu sklopljeni ugovori o zakupu poljoprivrednog zemljišta s odabranim ponuditeljima te da postupak raspolaganja nije pravno okončan.

Članak 4.

Utvrđuje se da je Ministarstvo poljoprivrede aktom KLASA: 320-02/23-02/251, URBROJ: 525-06/180-23-4 od 18. prosinca 2023. godine dalo djelomičnu suglasnost na Odluku o izboru najpovoljnijih ponuditelja, pri čemu za značajan broj proizvodno-tehnoloških cjelina i katastarskih čestica suglasnost nije dana zbog utvrđenih nepravilnosti i nedostataka.

Članak 5.

Nalaže se Jedinstvenom upravnom odjelu Općine Bukovlje da pokrene postupak izmjene i dopune Programa raspolaganja poljoprivrednim zemljištem u vlasništvu Republike Hrvatske za Općinu Bukovlje („Službeni vjesnik Brodsko-posavske županije“ broj 25/2019) te utvrdi stvarno i pravno stanje svih čestica predviđenih za raspolaganje. Za potrebe provedbe pojedinih stručnih poslova Jedinstveni upravni odjel može angažirati vanjske stručne suradnike, koji moraju posjedovati odgovarajuće stručne kvalifikacije, znanja i iskustvo iz područja koje je predmet revizije.

Članak 6.

Razlozi za donošenje ove Odluke su:

- protek značajnog vremenskog razdoblja od raspisivanja javnog natječaja i donošenja Odluke o izboru najpovoljnijih ponuditelja,
- činjenica da ugovori o zakupu nisu sklopljeni te da postupak nije dovršen,
- djelomična suglasnost Ministarstva poljoprivrede i utvrđeni nedostaci u dijelu obuhvata natječaja,
- utvrđene manjkavosti Programa raspolaganja poljoprivrednim zemljištem u vlasništvu Republike Hrvatske za Općinu Bukovlje („Službeni vjesnik Brodsko-posavske županije“ broj 25/2019), koje se odnose na neusklađenost pojedinih proizvodno-tehnoloških cjelina i obuhvata zemljišta sa stvarnim i pravnim stanjem te zakonskim pretpostavkama za raspolaganje,
- potreba usklađenja Programa raspolaganja poljoprivrednim zemljištem u vlasništvu Republike Hrvatske za Općinu Bukovlje sa stvarnim stanjem na terenu, stanjem u službenim evidencijama te važećim zakonskim i podzakonskim propisima,
- zaštita interesa Republike Hrvatske i Općine Bukovlje u postupku raspolaganja poljoprivrednim zemljištem.

Članak 7.

Po okončanju postupka iz članka 5. ove Odluke pokrenut će se novi postupak Programa raspolaganja poljoprivrednim zemljištem u vlasništvu Republike Hrvatske za Općinu Bukovlje sukladno važećim propisima.

Članak 8.

Ova Odluka stupa na snagu danom osmog dana od dana objave u »Službenom vjesniku Brodsko-posavske županije«.

OPĆINSKO VIJEĆE
OPĆINE BUKOVLJE

KLASA: 021-05/26-01/16
URBROJ: 2178-25-02-26-1
Bukovlje, 16. lipnja 2026. godine

PREDSJEDNIK
OPĆINSKOG VIJEĆA
Josip Marinović, v.r.

52.

Na temelju članka 25. Statuta Općine Bukovlje ("Službeni vjesnik Brodsko-posavske županije" broj 3/18, 4/20 i 10/21), a u skladu sa Strategijom prostornog razvoja Republike Hrvatske (“Narodne novine” broj 106/2017), Programom razvoja zelene infrastrukture u urbanim područjima za razdoblje od 2021. do 2030. godine (“Narodne novine” broj 147/21) te Programom razvoja kružnog gospodarenja prostorom i zgradama za razdoblje 2021. do 2030. godine (“Narodne novine” broj 143/21), Općinsko vijeće Općine Bukovlje na svojoj 8. sjednici održanoj 16. lipnja 2026. godine donosi

ODLUKU

o usvajanju Strategije zelene urabane obnove Općine Bukovlje

Članak 1.

Usvaja se Strategija zelene urbane obnove Općine Bukovlje koju je izradila tvrtka „Techno Win Machine” d.o.o., Sesvete.

Članak 2.

Strategija zelene urbane obnove Općine Bukovlje donosi se za razdoblje od 2026. do 2031. godine kao srednjoročni strateški dokument Općine Bukovlje.

Članak 3.

Strategija zelene urbane obnove Općine Bukovlje sastavni je dio ove Odluke.

Članak 4.

Ova Odluka stupa na snagu osmog dana od dana objave u „Službenom vjesniku Brodsko-posavske županije“.

OPĆINSKO VIJEĆE
OPĆINE BUKOVLJE

KLASA: 021-05/26-01/17
URBROJ: 2178-25-02-26-1
Bukovlje, 16. lipnja 2026. godine

PREDSJEDNIK
OPĆINSKOG VIJEĆA
Josip Marinović, v.r.

53.

STRATEGIJA

zelene urbane obnove Općine Bukovlje

Općina Bukovlje
Ulica Josipa Kozarca 20, 35209 Bukovlje

Izrada:
Techno Win Machine d.o.o.
Sesvetska cesta 100/1 10360 Sesvete Hrvatska

AUTORI IZRADE STRATEGIJE:
Katarina Burić, mag.ing.urb.silv.
Tara Gasson mag. ing. prosp. arch.
Sara Josipović univ.mag.geogr.
Veronika Salaj mag.ing.prosp.arch.

ARKOD – Sustav identifikacije zemljišnih parcela
CLC – Corine Land Cover
DMR – Digitalni model reljefa
DNSH – Do no significant harm
GUP – Generalni urbanistički plan
JLS - Jedinica lokalne samouprave
K.Č. – Katastarska čestica
KG – Kružno gospodarstvo
NBS – Nature Based solutions
NKD – Nacionalna klasifikacija djelatnosti
NKS – Nacionalna klasifikacija staništa
NPOO – Nacionalni plan oporavka i otpornosti
OPG - Obiteljsko poljoprivredno gospodarstvo
PC – Posebni cilj
PPUG – Prostorni plan uređenja Grada
RH – Republika Hrvatska
SC – Strateški cilj
SWOT – Strenghts, Weaknesses, Opporunities, Threats
SZUO - Strategija zelene urbane obnove
UTO – Urbani toplinski otok
ZI – Zelena infrastruktura
ZUO– Zelena urbana obnova

Sadržaj

Sadržaj ... 4
1. Uvod ... 6
1.1 Metodologija i proces izrade ... 6
1.2. Strateški i zakonodavni okvir ... 7

2 Poveznica na programe razvoja zelene infrastrukture, kružnog gospodarenja prostorom i zgradama i Nacionalni plan oporavka i otpornosti ... 8
3. Srednjoročna vizija razvoja ... 10
4.. Razvojne potrebe i potencijali ... 11
5. Osnovna obilježja područja obuhvata ... 14
5.1 Povijesni razvoj općine ... 14
5.2 Političko-teritorijalni ustroj ... 15
5.3 Demografska obilježja područja ... 16
5.4 Reljefna obilježja ... 19
5.5 Klimatska obilježja područja ... 20
5.6 Seizmički rizici ... 21
5.7 Opasnost od poplava ... 22
6. Analiza ulaznih podataka povezanih s temom zelene urbane obnove ... 23
6.1 Analiza strateških i prostorno planskih dokumenata ... 23
Plan razvoja Brodsko-posavske županije 2021.–2027. ... 23
Prostorni plan Brodsko-posavske županije ... 24
6.2 Društveno-gospodarska analiza ... 25
6.3 Analiza sive infrastrukture ... 31
6.3.1 Stupanj izgrađenosti prostora ... 31
6.3.2 Prometni sustav ... 33
6.3.3 Energetski sustav ... 37
6.3.4 Gospodarenje otpadom ... 38
6.3.5 Kulturna baština ... 39
6.36 Objekti javne i društvene namjene ... 41
6.37 Zone gospodarske namjene ... 44
6.4 Analiza plave infrastrukture ... 45
6.5 Analiza čimbenika zelene infrastrukture ... 48
6.5.1 Krajobrazna obilježja ... 49
6.5.2 Pedološka obilježja ... 52
6.5.3 Šume i šumsko zemljište ... 55
6.5.4 Travnjaci ... 56
6.5.5 Zaštićena područja i područja ekološke mreže NATURA 2000 ... 58
6.5.6 Bioraznolikost ... 59
6.5.7 Invazivne vrste ... 60
6.5.8 Tipološki razvrstaj elemenata zelene infrastrukture ... 63
6.6 Analiza javnih ulaganja u zelenu urbanu obnovu ... 65
6.7 Participativne aktivnosti ... 66
7. Model kružnog gospodarenja prostorom i zgradama ... 82
8. Područja pogodna za urbanu preobrazbu i/ili urbanu sanaciju ... 87
9. SWOT analiza ... 95
10. Strateški okvir ... 97
11. Horizontalna načela ... 101
12. Pokazatelji, indikativni financijski plan i terminski plan provedbe ... 102
13. Popis slika i kartografski prikaza autora ... 113
14. Popis tablica ... 115
15. Popis literature ... 116

1. Uvod

1.1. Metodologija i proces izrade

Strategija zelene urbane obnove je strateška podloga od velikog značaja za jedinicu lokalne samouprave kao što je Općina Bukovlje, a odnosi se na ostvarenje ciljeva razvoja zelene infrastrukture, integraciju NBS (New Bauhaus Solution) rješenja, unaprjeđenje kružnog gospodarenja prostorom i zgradama, ostvarenje ciljeva energetske učinkovitosti, prilagodbe klimatskim promjenama i jačanje otpornosti na rizike.

U procesu izrade Strategije provele su se sljedeće aktivnosti:

- Identifikacija i opis postojećeg stanja zelene infrastrukture i opis njenih tipologija.
- Terenski obilazak i analize postojećeg stanja prostora Općine Bukovlje, izrada fotodokumentacije karakterističnih obilježja, prostornih problema i zapaženih čimbenika na prostoru Općine Bukovlje.
- Sastanci s načelnikom Općine i ostalim predstavnicima Općine Bukovlje, uključujući i nadležne službe, tijekom kojih su identificirane ključne razvojne potrebe, problemi i prioriteti Općine u području upravljanja prostorom, razvoja infrastrukture i unapređenja kvalitete života stanovnika te razgovor o potrebama, problemima i ciljevima razvoja Općine Bukovlje.
- Internetsko pretraživanje dostupnih relevantnih podataka o općini i zelenoj infrastrukturi, pretraživanje službenih mrežnih stranica Općine Bukovlje koje obuhvaća pregled prostornih planova, strateškog planiranja, projektiranja, provedbe radionica i anketiranje javnosti u kontekstu razvoja zelene infrastrukture i kružnog gospodarenja otpadom.
- Opis razvojnih potreba i potencijala, identificiranje problematičnih i perspektivnih područja, definiranje vizije razvoja te razrada ciljeva, prioriteta i mjera za razvoj zelene infrastrukture i kružnog gospodarenja prostorom i zgradama na području Općine Bukovlje radi uspostave održivog, sigurnog i otpornog mjesta kroz povećanje energetske učinkovitosti zgrada i građevinskog područja, razvoj zelene infrastrukture u zgradarstvu te urbanu preobrazbu i urbanu sanaciju.
- Uključivanje javnosti u proces izrade Strategije putem online ankete objavljene na službenoj društvenoj stranici facebook Općine Bukovlje. Provedeno anketno istraživanje omogućilo je uvid u podatke povezane s planiranjem razvojnih projekata, razinom informiranosti stanovnika o elementima zelene infrastrukture, stupnjem zadovoljstva postojećom infrastrukturom te potreba i očekivanja u kontekstu budućeg održivog razvoja općine. Istraživanje također ističe važnost uključivanja lokalnog stanovništva u procese implementacije zelene infrastrukture i kružnog upravljanja prostorom i zgradama.
- Definiranje razvojnih mjera koje doprinose posebnim ciljevima definiranim Programom razvoja zelene infrastrukture u urbanim područjima za razdoblje 2021. do 2030. godine i Programom razvoja kružnog gospodarenja prostorom i zgradama za razdoblje 2021. do 2030. godine.

1.2. Strateški i zakonodavni okvir

Zelena infrastruktura i zelena urbana obnova dio su šireg koncepta održivog razvoja koji predstavlja važan okvir za planiranje razvoja na europskoj i nacionalnoj razini. Strateška usmjerenja i prioriteti povezani sa održivim razvojem i zaštitom okoliša na razini Europske unije definirani su kroz ključne dokumente poput Europskog zelenog plana (EU Green Deal) i Programa Ujedinjenih naroda za održivi razvoj 2030.

EU Green Deal – Europski zeleni plan 2030.

Europski zeleni plan predstavlja razvojnu strategiju Europske unije usmjerenu na postizanje klimatske neutralnosti i održivog gospodarstva. Dokument promiče mjere za smanjenje emisija stakleničkih plinova, učinkovitije korištenje resursa te razvoj zelene infrastrukture.

Program Ujedinjenih Naroda za održivi razvoj 2030 (Program 2030)Agenda 2030 predstavlja globalni okvir za poticanje održivog razvoja kroz 17 ciljeva održivog razvoja. Ciljevi su usmjereni na zaštitu okoliša, održivo upravljanje resursima te razvoj održivih i otpornih zajednica.

2. Poveznica na programe razvoja zelene infrastrukture, kružnog gospodarenja prostorom i zgradama i Nacionalni plan oporavka i otpornosti

Strategija zelene urbane obnove Općine Bukovlje za razdoblje 2026.-2031. kao strateški akt od značaja za jedinicu lokalne samouprave, sukladno načelima strateškog planiranja usklađena je s ostalim aktima više i jednake hijerarhijske razine.

U kontekstu Strategije zelene urbane obnove, usklađenost podrazumijeva sljedeće dokumente:

- Nacionalna razvojna strategija do 2030. kao hijerarhijski najviši akt u sustavu strateškog planiranja na nacionalnoj razini;
- Plan razvoja Brodsko-posavske županije za razdoblje 2021.-2027. godine;
- Strategija upravljanja i raspolaganja imovinom u vlasništvu Općine Bukovlje za razdoblje od 2021. do 2027. godine, te
- Provedbeni program Općine Bukovlje za razdoblje od 2021. do 2025. godine.
- Prostorni plan uređenja Općine Bukovlje 2025. sa svim izmjenama i dopunama

Također obzirom da Strategija prvenstveno predstavlja podlogu za razvoj zelene infrastrukture i održivi prostorni razvoj kao jedan od segmenata razvoja Općine, ističe se povezanost iste sa sektorskim strategijama i programima koji na nacionalnoj razini uređuju isto područje:

- Strategija prostornog razvoja Republike Hrvatske;
- Program razvoja zelene infrastrukture (ZI – Zelena infrastruktura) u urbanim područjima za razdoblje 2021. do 2030. godine;
- Program razvoja kružnog gospodarenja (Kružno gospodarenje – KG) prostorom i zgradama za razdoblje 2021. do 2030. godine, te
- Nacionalni plan oporavka i otpornosti, kao instrument usmjeren na promicanje gospodarskog oporavka te digitalnu i zelenu transformaciju radi održivijeg razvoja.

3. Srednjoročna vizija razvoja

Strategija zelene urbane obnove kao strateška podloga mora definirati srednjoročnu viziju razvoja jedinice lokalne samouprave koja služi kao jasan vodič za odabir ciljeva i postupaka djelovanja u općini te se u pravilu donosi za razdoblje od 5 do 10 godina i koja je usklađena sa ciljevima Nacionalne razvojne strategije.

Vizija Općine Bukovlje

Slika 1. Vizija Općine Bukovlje

Zelenije, dostupnije, razvijenije, ugodnije, održivije…Bukovlje!

Općina Bukovlje svojim povoljnim geografskim položajem u blizini Slavonskog Broda, razvijenim društvenim životom te bogatom tradicijskom i kulturnom baštinom može ostalim općinama biti primjer uspješne implementacije zelene infrastrukture u ruralnim i urbanim područjima, široko rasprostranjene i dostupne svima, a potom i primjer visoke kvalitete života stanovništva te uspostave održivih, otpornih i sigurnih gradova i naselja.

Općina koja ima široko dostupnu i povezanu zelenu i sivu infrastrukturu s modernim cestama, nogostupima i biciklističkim stazama, sigurnom javnom rasvjetom i pouzdanim komunalnim sustavima omogućava život u još uvijek prirodnom naselju što pozitivno utječe na zdravlje ljudi i unapređuje kvalitetu života u ruralnim i urbanim područjima.

Ekološki odgovorna i energetski učinkovita Općina s uspostavljenim sustavom odvojenog prikupljanja otpada, obnovljenim javnim zgradama, većom upotrebom obnovljivih izvora energije i uređenim zelenim površinama.

Zelena infrastruktura predstavlja jedan od temeljnih elemenata planiranja urbanog razvoja, pri čemu se njezini razvojni potencijali sustavno prepoznaju i vrednuju. Time se osigurava ugodno životno okruženje te ostvaruje važan doprinos održivom društvenom, gospodarskom i prostornom razvoju.

4. Razvojne potrebe i potencijali

Analiza razvojnih potreba i potencijala temelji se na analizi postojećeg stanja i rezultatima provedenih participativnih aktivnosti te predstavlja polazište za definiranje strateškog okvira razvoja zelene infrastrukture, odnosno za provedbu procesa zelene urbane obnove u Općini Bukovlje. Razvojne potrebe i potencijali razmatrani su iz okolišne, gospodarske i društvene perspektive. Njihova sinteza obuhvaća ključne razvojne odrednice i smjernice povezane sa svim aspektima zelene urbane obnove, uključujući planiranje i provedbu zelene infrastrukture, valorizaciju prirodnih resursa, energetsku tranziciju te sprječavanje i prilagodbu na negativne učinke klimatskih promjena

Razvojne potrebe

Glavne razvojne potrebe Općine Bukovlje temelje se na razvoju cestovne i pješačke infrastrukture, poboljšanju demografske slike i smanjivanju iseljavanja mladih, razvoj poljoprivrede te turističke ponude vezane uz kulturnu baštinu i prirodne vrijednosti. Ključne potrebe vezane su uz jačanje i obogaćivanje zelene infrastrukturne mreže, poboljšanja kvalitete zraka, vode i tla uz smanjenje negativnih klimatskih promjena. Potrebno je razviti funkcionalnu mrežu zelene infrastrukture uređenjem i oplemenjivanjem postojećih zelenih površina te povezivanjem zelenih javnih površina i zelenih koridora u urbanu mrežu. Jedna od potreba koja doprinosi unaprjeđenju zelene infrastrukturne mreže je izgradnja cjelovite mreže biciklističke infrastrukture na razini Općine koja također doprinosi prelasku na održive oblike mobilnosti.

Razvojne potrebe obuhvaćaju podizanje razine sigurnosti i zaštite okoliša, s posebnim naglaskom na prilagodbu klimatskim promjenama, te unaprjeđenje i modernizaciju sustava gospodarenja otpadom. Istodobno, jedan od ključnih izazova predstavlja jačanje gospodarske konkurentnosti i stvaranje uvjeta za nova radna mjesta kroz diverzifikaciju gospodarskih djelatnosti te očuvanje i racionalno iskorištavanje prirodnih resursa.

Gospodarske razvojne potrebe odnose se na daljnje unaprjeđenje kvalitete života stanovnika kroz ulaganja u komunalnu infrastrukturu, digitalizaciju i održivo gospodarenje prostorom, jačanje gospodarske baze kroz poticanje malog i srednjeg poduzetništva, poljoprivredne proizvodnje i razvoja ruralnog turizma.

Razvojni potencijali

Razvojni potencijali Općine Bukovlje temelje se na povoljnom geografskom položaju u blizini županijskog središta, razmjerno razvijenom prometnom povezanošću, prirodnim i kulturnim resursima te potencijalnim ljudskim resursima koji se moguprivući i zadržati poboljšanjem uvjeta života. Potencijali za gospodarski razvoj leže u jačanju poljoprivrede kroz razvoj obiteljskih poljoprivrednih gospodarstava s konkurentnijim proizvodima te jačanju turizma i lokalnih proizvoda kroz razvoj turističkih sadržaja i uređenje kulturnih i povijesnih atrakcija. Također u planiranoj prenamjeni poljoprivrednog zemljišta u produktivnije gospodarsko zemljište različitih funkcija, čime bi se ubrzao razvoj i urbanizacija Općine.

Demografski razvojni potencijali očituju se u blizini urbanog središta Slavonskog Broda koji pruža mogućnost doseljavanja mladih obitelji koje traže kvalitetno okruženje za obiteljski život. Taj se potencijal može aktivirati razvojem stambenih, komunalnih i društvenih usluga, poticanjem gradnje i stanovanja te stvaranjem lokalnog identiteta privlačnog za mlade.

Potencijali za razvoj zelene infrastrukture sadržani su u prirodnim bogatstvima Općine koji nisu dovoljno iskorišteni, kao što su brojne šume sa neuređenim šumskim putevima koji imaju potencijal da se urede u korisne pješačke i biciklističke staze što bi dugoročno pridonijelo prometnoj povezanosti i razvoju raznih vrsta turizma kao što je cikloturizam. Potencijal za razvoj cikloturizma u Općini Bukovlje je značajan jer je takav oblik turizma već razvijen u županiji, stoga se razvojem biciklističkih staza Općina može povezati na već postojeću regionalnu i međunarodnu cikloturističku mrežu. Na taj način Općina može promicati zdrav i aktivan načina života te doprinijeti prepoznatljivosti i razvoju Općine. Osim biciklističkih postoji potreba za unaprjeđenjem sigurnosti lokalnih prometnica, izgradnjom pješačkih staza, te jačanjem povezanosti naselja unutar općine. Dugoročno, potrebno je poticati održive oblike prijevoza i povezivanje s javnim prijevozom Slavonskog Broda i šire regije. Za razvoj zelene infrastrukture također je bitna integracija šumskih i poljoprivrednih površina u urbanu mrežu zelene infrastrukture kojom bi se poboljšali životni uvjeti i kvaliteta stanovanja te bi se pomoglo prilagodbi na klimatske promjene.

Općina raspolaže potencijalima za razvoj korištenja solarne energije, što se vidi na prostornom planu gdje je planirana izgradnja nekoliko solarnih elektrana. Ulaganja u projekte obnovljivih izvora energije na javnim i privatnim zgradama mogu doprinijeti smanjenju troškova energije, očuvanju okoliša i razvoju energetske neovisnosti.

5. Osnovna obilježja područja obuhvata

Općina Bukovlje je jedinica lokalne samouprave u Brodsko-posavskoj županiji. Brodsko-posavska županija nalazi se u južnom dijelu Slavonske nizine, a prostire se na 2.034 km2 između planina Psunj, Požeškog i Diljskog gorja sa sjevera i rijeke Save s juga, koja je ujedno i državna granica prema Bosni i Hercegovini u dužini od 163 km. Unutar Republike Hrvatske graniči na zapadu sa Sisačko-moslavačkom županijom, na sjeveru s Požeško-slavonskom, na sjeveroistoku s Osječko-baranjskom i na istoku s Vukovarsko srijemskom županijom. Smještena je na sjevernoj zemljopisnoj širini od 45°02' - 45°23' i istočnoj zemljopisnoj dužini od 17°04' - 18°35'. Brodsko-posavska županija je prostorno izdužena na pravcu zapad - istok, 117 km zračne dužine, a širina teritorija se kreće od samo 7 km (u predjelu rijeke Orljave) do 27 km (udaljenost Psunj
- Sava). Županija obuhvaća prostor zemljišta prosječne širine 10 - 15 km. Po površini koja iznosi 31,6 km² jedna je od najmanjih općina od ukupno 26 općina na području Brodsko-posavske županije. Općinu Bukovlje čini 5 naselja odnosno sela, a to su: Bukovlje, Vranovci, Ježevik, Šušnjevci i Korduševci i svi su u obuhvatu planiranja zelene infrastrukture.

5.1. Povijesni razvoj općine

Prostor Općine naseljen je još od prapovijesti. Tijekom rimskog razdoblja prostor je bio dio važnih prometnih i trgovačkih pravaca zbog svog položaja uz rijeku Savu. U srednjem vijeku su se razvijala manja naselja povezana s poljoprivredom i riječnim prometom, a područje se spominje u povijesnim izvorima kao dio slavonskog prostora pod feudalnom upravom.

Za vrijeme osmanske vlasti dolazi do demografskih i prostorno-funkcionalnih promjena, dok se nakon oslobođenja u 18. stoljeću područje ponovno naseljava i organizira u okviru Vojne krajine. Tada se oblikuje prepoznatljiva ruralna struktura naselja, temeljena na poljoprivredi i obradi zemlje.

U 19. i 20. stoljeću Općina Bukovlje se razvija kao poljoprivredno i stambeno područje u neposrednoj blizini Slavonskog Broda, što značajno utječe na njegov demografski igospodarski razvoj. Nakon osamostaljenja Republike Hrvatske, Općina Bukovlje
ustrojena je kao jedinica lokalne samouprave.

Nakon Domovinskog rata i velikog egzodusa stanovništva, naročito iz Bosanske Posavine, započinje nagla ekspanzija i intenzivno naseljavanje područja općine, uslijed čega niču nove ulice, posebno na rubnim dijelovima naselja Bukovlje, Vranovci i Šušnjevci. Općina se danas nastavlja dalje razvijati uz očuvanje ruralnog identiteta, tradicije i krajobraznih vrijednosti, što pridonosi postupnom jačanju infrastrukture i kvalitete života.

5.2. Političko-teritorijalni ustroj

Općina Bukovlje je jedinica lokalne samouprave u Brodsko-posavskoj županiji koja se nalazi u južnom dijelu istočne Hrvatske. Površina Općine iznosi 31,6 km² što ju čini jednom je od najmanjih općina od ukupno 26 općina na području Brodsko-posavske županije. Susjedne općine koje ju okružuju su Općina Podcrkavlje, Općina Garčin, Općina Gornja Vrba i Općina Levanjska Varoš. Jugozapadno graniči sa gradom Slavonski Brod koji je upravno, sudsko, financijsko, kulturno i industrijsko središte Brodsko-posavske županije. Kako je već spomenuto Općinu Bukovlje čini 5 naselja odnosno sela, a to su: Bukovlje, Vranovci, Ježevik, Šušnjevci i Korduševci. Naselje Bukovlje je sjedište Općine, ima najrazvijeniju prometnu infrastrukturu u odnosu na ostala naselja te je u najpovoljnijem prostornom položaju jer je neposredno vezano za grad Slavonski Brod gdje se događa najveća cirkulacija stanovništva koja stanuje u Bukovlje, a zaposlena je u Slavonskom brodu što im nesmetano omogućuje prometna blizina dok biraju ugodniji život u kvalitetnijem zelenom infrastrukturom zadovoljavajućem području.

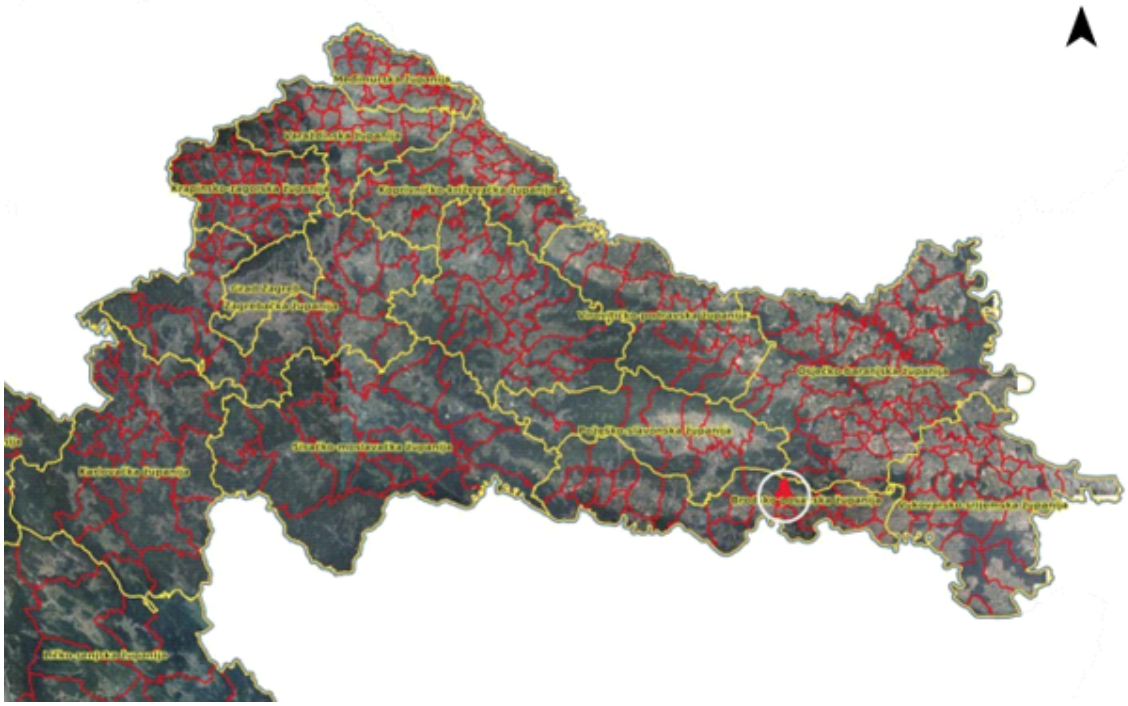

Slika 2. Prikaz smještaja Općine Bukovlje u Republici Hrvatskoj

5.3. Demografska obilježja područja

Općine Bukovlje prema zadnjem popisu stanovnika iz 2021. godine ima ukupno 2727 stanovnika od kojih je žena 1347, a muškaraca nešto više nego žena; 1380. Prema popisu stanovnika iz 2011. godine u Općini Bukovlje bilo je 3108 stanovnika što ukazuje na negativan trend, odnosno pad broja stanovnika za 12,26%. Ipak u odnosu na popis stanovnika iz 1991. godine kada je općina imala 1861 stanovnika i dalje se jasno vidi povećanje broja stanovnika. Prema Državnom zavodu za statistiku (2021.) jasno je kako je stanovništvo prema spolu skoro pa jednako zastupljeno; 49,4% muškarci i 50,6% žene.

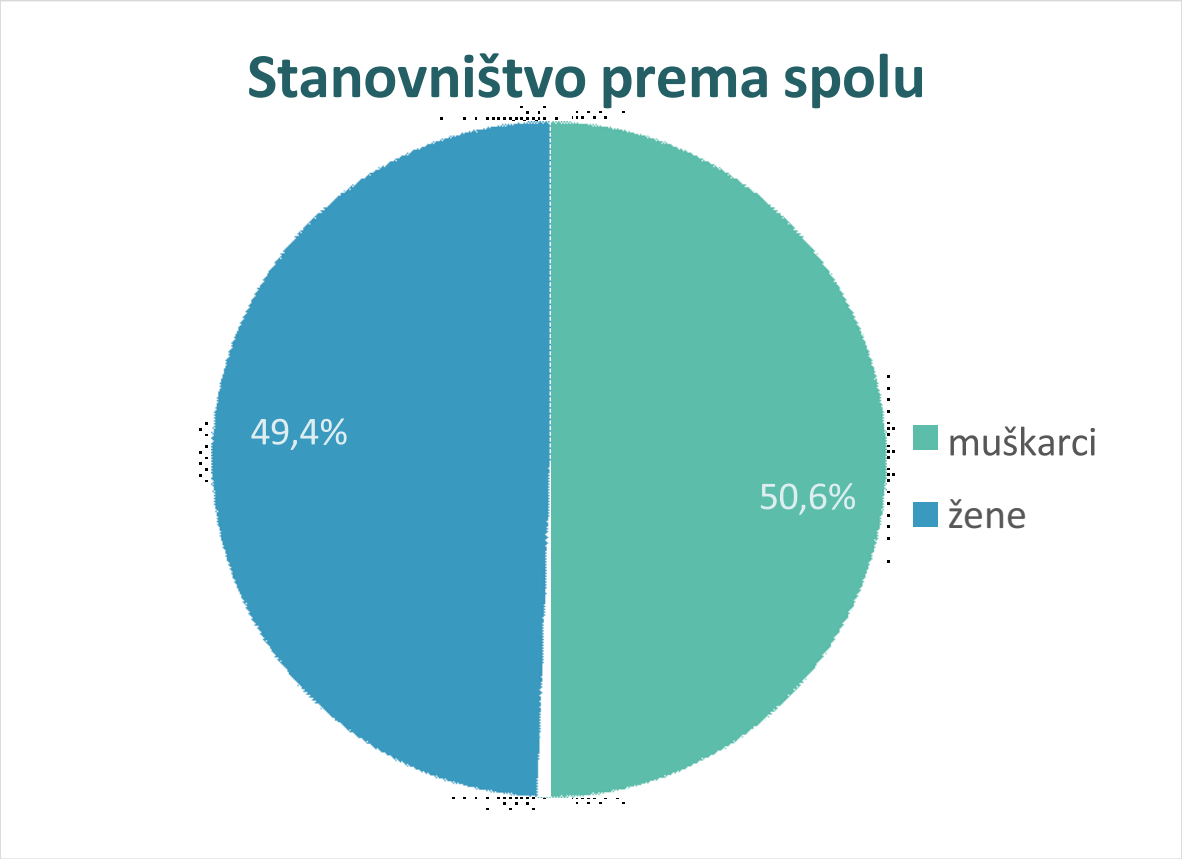

Slika 3 Stanovništvo prema spolu Općine Bukovlje, 2021. godine, izvor: Državni zavod za statistiku

Gustoća stanovnika iznosi 87,93 stanovnika po kilometru kvadratnome. To je gustoća nešto veća od prosjeka Hrvatske no za općine te veličine je uobičajena gustoća. U općini je oko 77% radno sposobnog stanovništva. Udio zaposlenih žena u ukupnom broju zaposlenih je 25,7%, što znači da je samo skoro trećina žena zaposleno i upravo se zbog tog stalno radi na poticanju zaposlenja žena o čemu ćemo dalje pisati..

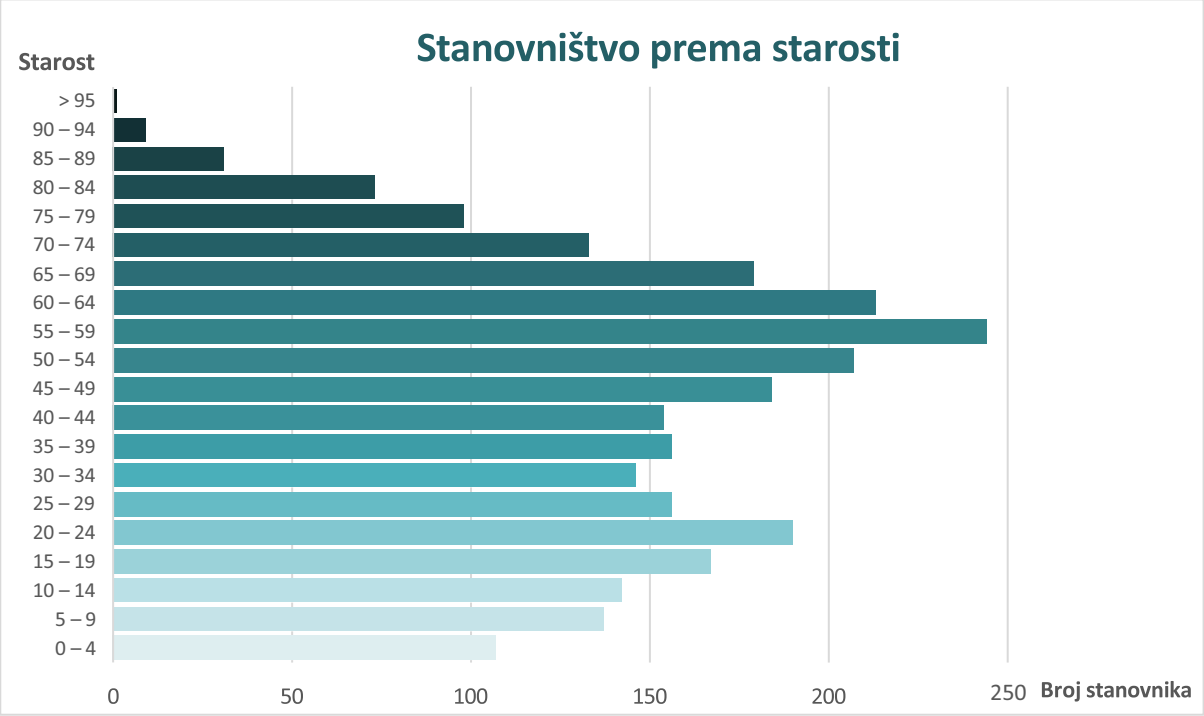

Slika 4. Stanovništvo prema starosti Općine Bukovlje, 2021. godine, izvor: Državni zavod za statistiku

Prema stupnju urbanizacije Općina Bukovlje pripada drugom stupnju-manji gradovi i predgrađa, dok su susjedne općine kvalificirane kao ruralna područja. Indeks starenja je pokazatelj odnosa starog i mladog stanovništva pa ako indeks prelazi 100, znači da je više starog nego mladog stanovništva, a što je indeks manji, znači da je više mladog stanovništva. Za Općinu Bukovlje taj indeks iznosi 73,9 što znači da je stanovništvo zrelo, ali nije izrazito staro. Prema Državnom zavodu za statistiku stanovništvo Općine Bukovlje je pretežito srednje dobi, odnosno najviše stanovnika ima između 55-59 godina.

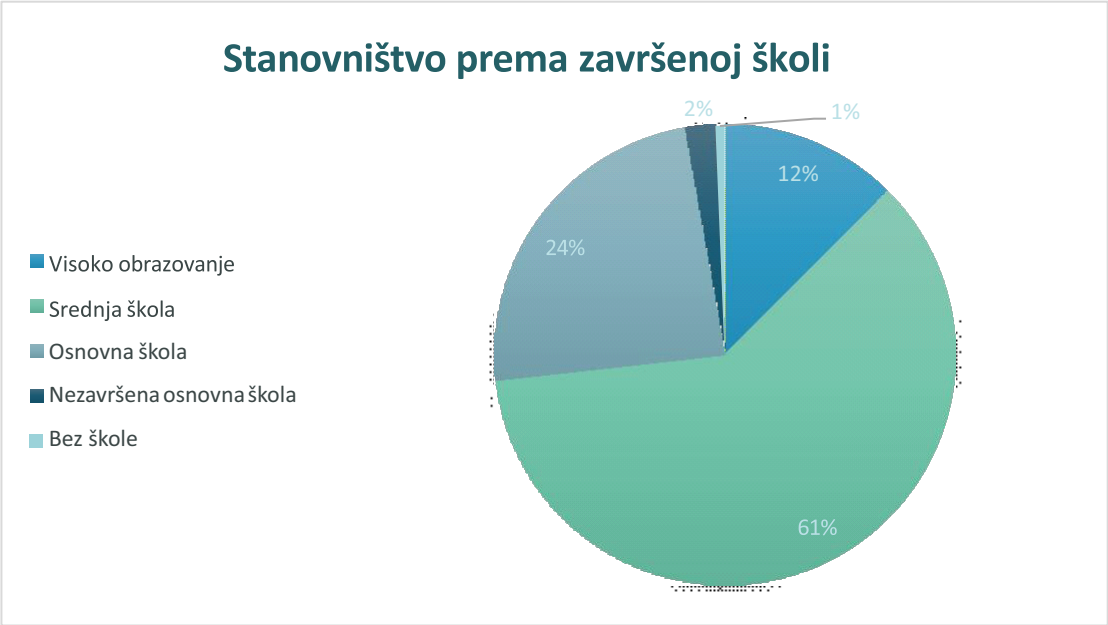

Slika 5. Stanovništvo prema završenoj školi Općine Bukovlje, 2021. godine, izvor: Državni zavod za statistiku

Prema podatcima Državni zavod za statistiku Republike Hrvatske u Općini Bukovlje najviše stanovnika ima završenu srednju školu, njih 1426 što iznosi 61% u odnosu na cjelokupno stanovništvo. Visokoobrazovanih stanovnika je 292 i oni zauzimaju 12% stanovništva. Samo osnovnu školu završilo je 564 ljudi (24%) dok njih 50 nema završenu osnovnu školu (2%), odnosno završili su 7 razreda, a 15 nema završena niti 4 razreda osnovne škole i na njih odlazi samo 1%.

U Općini je trenutno 386 djece u dobi do 14 godina, a stanovnika u dobi preko 65 godina je 524. Kako bi se stanovnicima, a posebice obiteljima s djecom i mladima koji planiraju obitelj, starijima i nemoćnima te socijalno ugroženima pomoglo pri dostizanjubolje razine života, Općina pomaže provodeći određene mjere. Izdvojene mjere za poboljšanje demografskog prikaza uključuju: sufinanciranje prehrane učenika osnovnih škola, nabavu radnih bilježnica, potpore za novorođenčad, sufinanciranje javnog prijevoza učenicima i umirovljenicima, jednokratne pomoći za ukop, jednokratne stipendije studentima i sufinanciranje vrtića.

5.4. Reljefna obilježja

Reljef Općine Bukovlje izrazito je raznolik i dinamičan, s jasno izraženim visinskim razlikama i naglašenom raščlanjenošću terena. Prostor općine obilježava brdovito–brežuljkasti reljef, s nizom uzdužnih grebena i udolina koje su uglavnom orijentirane u smjeru sjever–jug, što je vidljivo iz rasporeda sjenčanih i osvijetljenih površina na modelu reljefa (Slika 5).

Središnji i sjeverni dijelovi općine karakterizirani su strmijim padinama i izraženijim uzvisinama, dok su u nižim dijelovima vidljive udoline i blaže kosine koje prate prirodne tokove i erozijske oblike. Reljef je snažno oblikovan erozijskim procesima, što rezultira razvedenim padinama i brojnim manjim dolinama.

Južni i jugozapadni dijelovi područja postupno prelaze u blaže nagnut teren, pogodniji za naseljavanje i poljoprivredne aktivnosti, dok su viši i strmiji dijelovi dominantno prekriveni šumskom vegetacijom. Takva reljefna struktura upućuje na ograničene prostorne mogućnosti za širenje izgrađenih područja, ali istodobno predstavlja značajan krajobrazni i prirodni potencijal.

Ukupno gledano, reljef Općine Bukovlje ima važnu ulogu u prostornom planiranju, razvoju zelene infrastrukture, upravljanju oborinskim vodama te prilagodbi klimatskim promjenama s obzirom na nagibe terena i izraženu topografsku raznolikost.

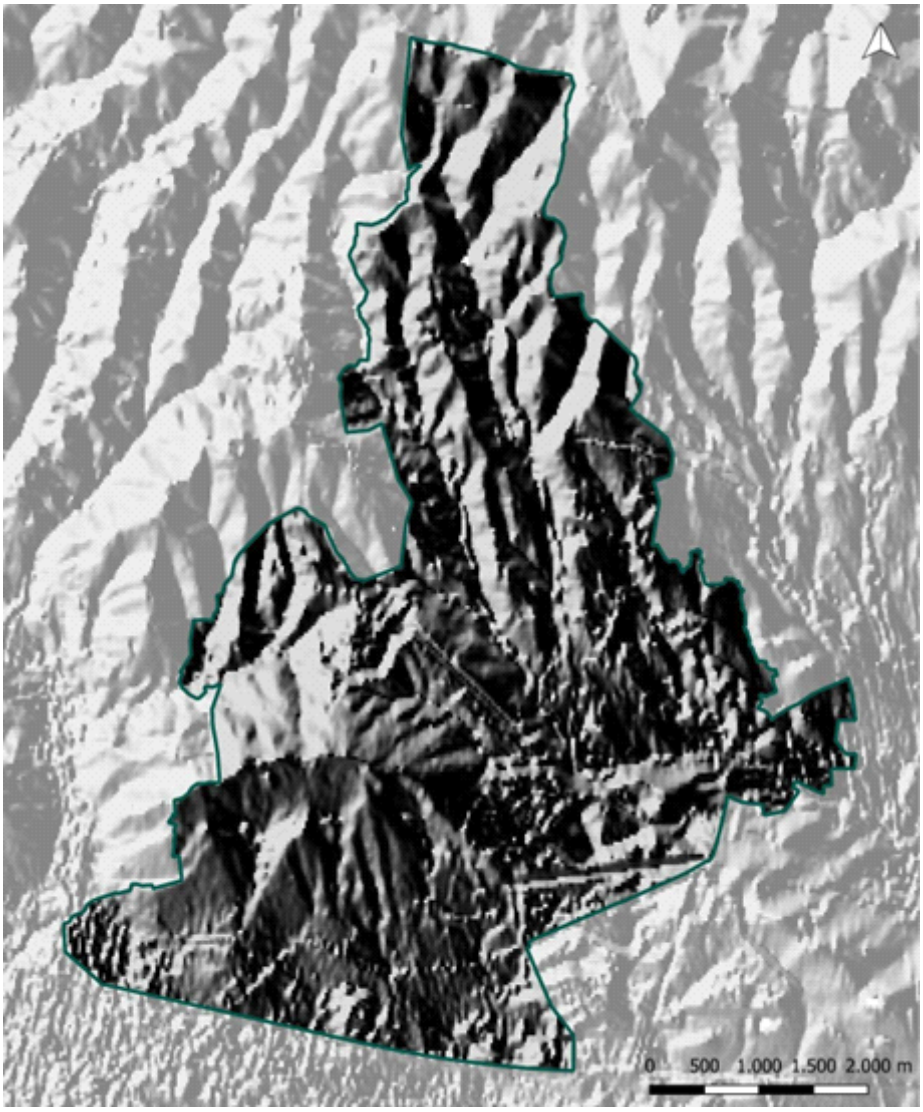

Slika 6. Prikaz reljefa Općine Bukovlje

5.5.. Klimatska obilježja područja

Općina Bukovlje ima umjereno kontinentalnu klimu, što karakterizira topla ljeta i hladne zime. Takav tip klime tipično spada u Cfa/Cfb prema Köppenovoj klasifikaciji za kontinentalne krajeve bez izrazitih sušnih razdoblja. Prosječna godišnja temperatura oko je 13,6 °C , u ljetu temperature u prosjeku dostižu 29 °C, dok su zimi prosječne dnevne temperature 3–6 °C, uz noćne ispod 0 °C. Ukupna godišnja količina padalina je oko 900–1 000 mm. Broj kišnih dana u Općini Bukovlje je oko 180–190 godišnje, a kiša je relativno ravnomjerno raspoređena tijekom godine, bez jakih sušnih razdoblja. Broj sunčanih dana godišnje je preko 170.

5.6. Seizmički rizici

Seizmičnost određenog područja može se opisati kao skup karakteristika potresa u vremenu i prostoru. Jedno od glavnih epicentralnih područja i seizmičkih zona u Republici Hrvatskoj nalazi se u njezinom istočnom dijelu, oko Dilja Gore i Psunja, što utječe i na područje Općine Bukovlje. Prema Procjeni rizika

velikih nesreća Općine Bukovlje, područje se nalazi u VIII° MSK zoni potresne opasnosti za povratno razdoblje od ~500 godina. To znači da se povremeno očekuje potres dovoljne jakosti da izazove podrhtavanje tla i štete na građevinama ako nisu adekvatno projektirane za seizmičke uvjete.

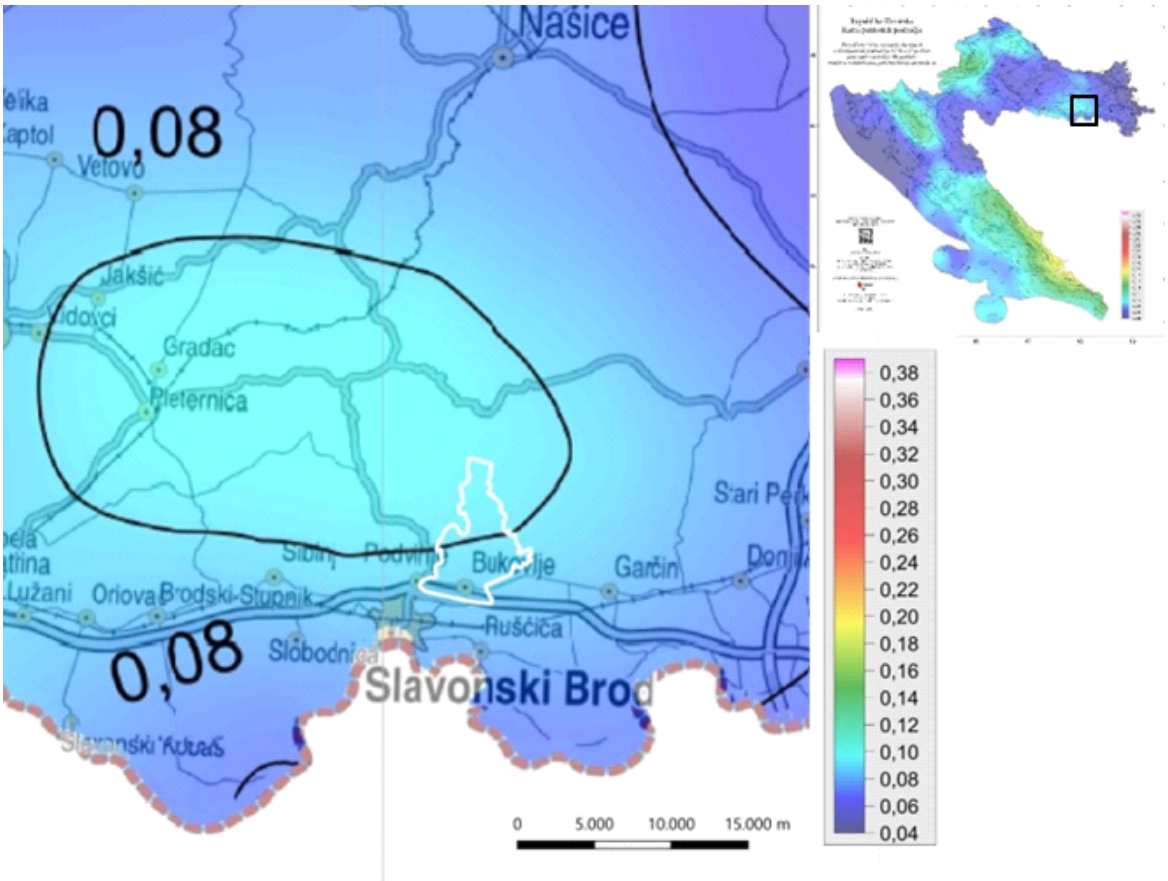

Slika 7. Karta potresnih područja Republike Hrvatske za povratno razdoblje od 95 godina

Karta prikazuje površinsko podrhtavanje tla izraženo u jedinicama gravitacijskog ubrzanja (g) pri čemu broj 0,04 g označava vrlo blago ubrzanje tla, koje se obično osjeti samo u višim katovima zgrada, stvara minimalnu ili nikakvu štetu. Potres je gotovo neprimjetan, osjeća se kao blago podrhtavanje. Nasuprot tome broj 0,36 g označava jako ubrzanje tla, koje može izazvati ozbiljniju štetu na slabijim zgradama i nekonstrukcijskim elementima (staklo, lajsne, dimnjaci). Za kvalitetno građene objekte, ovo je snažan, ali ne katastrofalan potres, može lomiti predmete, oštetiti građevine koje nisu projektirane za seizmička opterećenja. Na karti je istaknuta Općina Bukovlje i područje Brodsko-posavske županije. Ovaj dio zemlje ima manje čestu i prosječno slabiju seizmičku aktivnost u odnosu na prostor Petrinje i Južne Dalmacije, ali su i dalje unutar zone potencijalnih potresa zbog čega je potrebno pri samoj gradnji paziti na čvrstoću konstruktivnih elemenata.

5.7. Opasnost od poplava

U Općini Bukovlje od 5 naselja samo naselje Bukovlje je područje za koje je utvrđeno da postoji povećana vjerojatnost pojave poplava koje mogu imati ozbiljne posljedice za ljude, imovinu, gospodarstvo ili okoliš. U naselju Bukovlje može doći do poplava uslijed intenzivnih oborina u kratkom vremenu, kada naglo povećanje površinskih voda prelazi kapacitet kanalnog sustava i nižih dijelova terena. Takvi uvjeti uzrokuju zadržavanje vode u ulicama, dvorištima i na poljoprivrednim površinama,

što predstavlja najveći rizik za gospodarstvo i infrastrukturne objekte, ali i za stambene objekte i prometnu povezanost. Procijenjeno je da je oko 50 % stanovništva naselja izloženo riziku poplava, pri čemu štete najčešće nastaju na privatnim i gospodarskim objektima te na poljoprivrednim zemljištima. Unatoč tome, veći dio općine i dalje čine otvoreni i prirodni prostori, koji djelomično smanjuju brzinu i količinu površinskih voda, ali ne eliminiraju potencijalnu opasnost u kritičnim vremenskim uvjetima.

Ono što se zasigurno predlaže kao opcija zadržavanja oborinskih voda je iskorištavanje već postojećih kanala ispred obiteljskih kuća duž ulica koje bi poslužile za kišne vrtove gdje bi biljke stvarale zaštitnu retenciju upijajući višak vode korijenskim sustavom.

Slika 8. Karta područja sa potencijalno značajnim rizicima od poplava označena crvenom bojom.

6. Analiza ulaznih podataka povezanih s temom zelene urbane obnove

6.1. Analiza strateških i prostorno planskih dokumenata

Planiranje razvoja Općine Bukovlje definirano je aktima strateškog planiranja, sektorskim strateškim dokumentima te prostorno-planskom dokumentacijom. U nastavku poglavlja izdvojeni su ključni važeći dokumenti čija provedba doprinosi održivom prostornom razvoju te predstavlja važnu osnovu za planiranje i provedbu mjera zelene urbane obnove.

Program razvoja zelene infrastrukture u urbanim područjima za razdoblje 2021. do 2030. godine

Plan razvoja Brodsko-posavske županije 2021.–2027.

Plan razvoja Brodsko-posavske županije naglašava važnost zelene tranzicije kao jednog od ključnih razvojnih prioriteta. Dokument ističe kako prirodni resursi poput šuma, voda i plodnog tla predstavljaju temelj za daljnji razvoj županije te važanelement kvalitete života i gospodarskog razvoja. Posebno se naglašava potreba za održivim korištenjem prirodne i kulturne baštine, kao i razvoj infrastrukture koja doprinosi zelenoj i digitalnoj tranziciji prostora.

Prostorni plan Brodsko-posavske županije

Prostorni plan Brodsko-posavske županije dodatno naglašava važnost zaštite i očuvanja prirodnih područja, uključujući šumske i vodne prostore, koji imaju ključnu ulogu u održavanju stabilnosti ekosustava i zaštiti okoliša. Prema odredbama Plana, prirodni predjeli obuhvaćaju šumske i vodne prostore koji se koriste prvenstveno u funkciji zaštite prirodnih resursa, ali i za rekreaciju i održivo gospodarenje.

Prostorni plan uređenja Općine Bukovlje

Prostorni plan uređenja Općine Bukovlje temeljni je dokument prostornog uređenja Općine koji se oslanja i temelji na Prostornom planu Brodsko-posavske županije kao planu višeg reda.

Provedbeni program Općine Bukovlje za razdoblje od 2021. do 2025. godine.

Provedbeni program Općine Bukovlje za razdoblje 2021-2025. godine predstavlja kratkoročni strateški akt kojim se definiraju ciljevi, prioriteti, mjere i razvojni projekti Općine, a koji su usklađeni s hijerarhijski nadređenim aktima Plana razvoja Brodsko-posavske županije za razdoblje od 2021.-2027. godine.

Strategija upravljanja imovinom Općine Bukovlje za razdoblje od 2021.-2027. godine.

Strategija određuje dugoročne ciljeve i smjernice za upravljanje i raspolaganje imovinom u vlasništvu Općine. Strategijom se želi osigurati dugoročno, ekonomski učinkovito, transparentno i cjelovito upravljanje imovinom Općine Bukovlje, uz očuvanje i pronalazak adekvatnih rješenja za Općinu pri raspolaganju i upravljanjem imovinom.

6.2. Društveno-gospodarska analiza

Društveno-gospodarska analiza pruža pregled društvenog okruženja i osnovnih obilježja lokalnog gospodarstva u kontekstu zelene urbane obnove Općine Bukovlje. Kao dio strateškog dokumenta, društveno-gospodarska analiza obuhvaća ključne razvojne pokazatelje važne za unaprjeđenje zelene infrastrukture te služi kao podloga za njezino planiranje u skladu s potrebama i potencijalima lokalne zajednice.

Odgoj i obrazovanje

Analiza sustava odgoja i obrazovanja na području Općine Bukovlje obuhvaća opći pregled obrazovnih ustanova i programa, s posebnim naglaskom na sadržaje i aktivnosti povezane s područjem zelene urbane obnove i održivog razvoja.

Područje Općine Bukovlje nema vlastitu predškolsku ustanovu stoga roditelji svoju djecu najčešće upisuju u vrtiće u Slavonskome Brodu. Općina Bukovlje je krajem 2024. godine usvojila odluku o stopostotnom financiranju cijene usluge korištenja dječjih vrtića za svu djecu u Općini. Od iznimne je važnosti naglasiti izgradnju dječjeg vrtića za koji je u svibnju 2025. ishođena građevinska dozvola. Vrtić će obuhvaćati tri odgojne skupine – jednu jaslićku i dvije mješovite. Uz prostore za boravak djece, projekt uključuje i zajedničko dječje igralište te oblikovanje posebnih igrališta za svaku skupinu, čime se dodatno podiže pedagoški standard i sigurnost djece.

U Općini Bukovlje nema samostalne osnovne škole sa sjedištem isključivo u Bukovlju. Osnovnoškolska nastava se obavlja u područnim odjelima Osnovne škola „Bogoslav Šulek“ iz Slavonskog Broda koja ima područne odjele u mjestima Vranovci i Šušnjevci. U Vranovcima je osmogodišnja škola, a u Šušnjevcima škola s dva kombinirana odjela od 1.- 4. razreda. Područna škola u Vranovcima raspolaže dovoljnim brojem učionica, pratećim prostorima i sportskom dvoranom, čime su osigurani kvalitetni uvjeti za izvođenje redovne nastave i ostalih školskih aktivnosti. Škola ima i vanjske asfaltirane sportske terene za košarku i rukomet, a zelene površine redovito se održavaju. Područna škola u Šušnjevcima, s dvije učionice i svim potrebnim pomoćnim prostorima, nakon opsežnih adaptacija provedenih u proteklim godinama osigurava dobre uvjete za rad u jednoj smjeni. Vanjsko višenamjensko asfaltirano igralištеomogućuje kvalitetno izvođenje nastave tjelesne i zdravstvene kulture. Postoji potreba u narednom periodu izvršiti ponovno asfaltiranje sportskih terena zbog nastalih oštećenja (pucanja asfalta). Strategijom i projektima zelene infrastrukture se predviđa/mogu planirati akcije ili projekti zamjene postojećeg asfalta upojnim, ekološki prihvatljivim asfaltom, zadovoljavajući kriterije Zelene urbane obnove.

U okviru poboljšanja sportske infrastrukture za potrebe školskih i rekreativnih aktivnosti, planiran je projekt rekonstrukcije malonogometnog igrališta sa pripadajućom sportskom građevinom na lokaciji Stadionska ulica 18. Cilj projekta je podizanje standarda lokalne sportske infrastrukture i povećanje dostupnosti sportskih aktivnosti za djecu i mlade. Očekuje se povećanje broja korisnika, jačanje lokalne zajednice i poticanje rekreacije i sportskog turizma. Projekt „Rekonstrukcija malonogometnog igrališta s pripadajućom građevinom“, Općina Bukovlje, Stadionska ulica 18, k.č. 1097/33, k.o. Bukovlje279322“ sukladno definiranom Javnom pozivu za iskaz interesa za sufinanciranje izgradnje i rekonstrukcije sportskih građevina za 2026. dobiva sufinanciranje 195.525,40 eur., a ostatak će Općina osigurati do potpune funkcionalnosti za provedbu sportskih djelatnosti.

Civilna društva

Organizacije civilnog društva na području Općine Bukovlje predstavljaju važan dio društvenog života te kroz različite aktivnosti doprinose razvoju i povezivanju lokalne zajednice.

Na području Općine Bukovlje djeluje 28 različitih organizacija civilnog društva, evidentiranih u Registru udruga od kojih samo jedna djeluje na području održivog razvoja, većina udruga usmjerena je na sportsko-rekreacijske aktivnosti (nogometni, ribolovni, šahovski i kuglački klubovi, sportske škole i rekreativne udruge), što potvrđuje snažnu sportsku orijentaciju lokalne zajednice najviše prema nogometu i ribolovu.

Tablica 1. Organizacije civilnog društva Općine Bukovlje

Naziv	Sjedište	Status
ŠPORTSKO-RIBOLOVNA UDRUGA "SUNČAR" OPĆINA BUKOVLJE	Josipa Kozarca 20, Bukovlje	aktivna
KULTURNO - UMJETNIČKO DRUŠTVO "VRANOVCI BUKOVLJE"	Slavonska 14, Vranovci	aktivna
Škola nogometa " BUBAMARA" , Bukovlje	J. Kozarca 20, Bukovlje	aktivna
Nogometni klub "SLAVONAC 1980" Bukovlje	Stadionska ulica 18, Bukovlje	aktivna
Šahovski klub "Slavonac" Bukovlje	Ulica Josipa Kozarca 20, Bukovlje	aktivna
Udruga hrvatskih branitelja dragovoljaca Domovinskog rata Bukovlje	Korduševci 15, Korduševci	aktivna
Nogometna akademija Općina Bukovlje	Josipa Kozarca 20, Bukovlje	aktivna
Možemo bolje	Ulica Domovinskog rata 5, Bukovlje	aktivna
Športsko ribolovna udruga "LJESKOVE VODE"	Josipa Kozarca 20, Bukovlje	aktivna
NOGOMETNI KLUB "BRATSTVO" VRANOVCI	Slavonska ulica 16, Vranovci	aktivna

MUŠKA PJEVAČKA SKUPINA "KORDUŠEVLJANI" KORDUŠEVCI	Korduševci 34, Korduševci	aktivna
Kulturno - umjetničko društvo "Koraćanski dukati" Slavonski Brod	Ulica Marijana Alkovića 17, Bukovlje	aktivna
CENTAR KONJIČKOG TURIZMA **"ŽELJA** GABRIĆ"	Stjepana Radića 5, Šušnjevci	aktivna
UDRUGA PROIZVOĐAČA CVIJEĆA, LJEKOVITOG I AROMATIČNOG BILJA	Stjepana Radića 19, Šušnjevci	aktivna
Sportsko rekreativna udruga "OCR Spartan Brod"	Ulica Pavla Kneževića 44, Vranovci	aktivna
Klub izviđačkih pasa Bukovlje	Korduševci 15, Korduševci	aktivna
Udruga Igrom do osmijeha	Josipa Kozarca 20, Bukovlje	aktivna
EKOLOŠKA UDRUGA VINKOVAC	J.Kozarca 20, Bukovlje	aktivna
Udruga vezista 108. brigade HV	Domobranska 1, Bukovlje	aktivna
Udruga umirovljenika OpćineBUKOVLJE	Ulica Josipa Kozarca 20, Bukovlje	aktivna
HUMANITARNA UDRUGA SUNCOKRET	Josipa Kozarca 20, Bukovlje	aktivna
Moto klub Noćni Nomadi	Ulica Stjepana Radića 4, Bukovlje	aktivna

Udruga vinogradara i vinara "Igrač" Bukovlje - Vranovci	J. Kozarca 20, Bukovlje	aktivna
Zajednica " Novo srce "	Trg hrvatskih iseljenika 3, Bukovlje	aktivna
KUGLAČKI KLUB "SLAVONAC"BUKOVLJE	Ulica Josipa Kozarca 20, Bukovlje	aktivna
Udruga udomitelja za starei nemoćneATLAS	Ulica Josipa Kozarca 69, Bukovlje	aktivna
Udruga za organsko - biološku proizvodnju "INVEST" Bukovlje	Dragutina Rakovca 74, Bukovlje	aktivna
Kreativna udruga LoMa	Vinogradska 123, Bukovlje	aktivna

Značajan segment čine i kulturne organizacije (kulturno-umjetnička društva, pjevačke skupine, kreativne udruge) koje doprinose očuvanju tradicije i identiteta, kao i braniteljske, humanitarne i socijalne udruge koje jačaju društvenu solidarnost i međugeneracijsku povezanost.

Gospodarstvo

Indeks razvijenosti je pokazatelj gospodarske i društvene razvijenosti neke jedinice lokalne samouprave (grad, općina). Računa ga Državni zavod za statistiku prema određenim kriterijima (prihod po stanovniku, zaposlenost i nezaposlenost, obrazovanje stanovništva, demografske trendove, socijalne pokazatelje). Za Općinu Bukovlje indeks razvijenosti iznosi 97,004, što znači da Općina pripada u ispodprosječno razvijene jedinice lokalne samouprave (potpomognuta područja). Na drugu stranu iako potpomognuto područje u 3. četvrtini ispodprosječno rangiranih JLS-ova. 3. Bukovlje obzirom je usko vezano uz Slavonski Brod pripada u integrirana teritorijalna ulaganja - **ITU** mehanizam u Republici Hrvatskoj koji služi kako bi se jačala uloga gradova kao pokretača gospodarskog razvoja i promiče se održivi urbani razvoj. Tako da iako nije izravno obuhvaćeno ITU mehanizmom za razdoblje 2021–2027., alise nalazi u neposrednoj funkcionalnoj blizini ITU područja Slavonski Brod te može razmatrati partnerske suradnje i zajedničke projekte unutar ITU okvira. Sastav ITU mehanizma Slavonskog broda čini Bukovlje uz još 11 jedinica što im omogućuje kao urbanoj aglomeraciji najvećih gradova jačanje uloge gradova kao pokretača gospodarskog razvoja i promiče se održivi urbani razvoj. Na temelju istog je razvijena Strategije razvoja Urbanog područja Slavonski Brod za financijsko razdoblje 2021.-2027.

Važno je istaknuti i utjecaj mjera aktivne politike zapošljavanja na lokalno gospodarstvo. Na području Općina Bukovlje provodi se projekt „Zaželi“, sufinanciran iz Europskog socijalnog fonda plus (ESF+).

Projekt provode jedinice lokalne samouprave i neprofitne organizacije u partnerstvu s Hrvatskim zavodom za zapošljavanje.

U okviru projekta na području Općine zaposleno je 25 žena iz teže zapošljivih skupina, čime se izravno doprinosi smanjenju nezaposlenosti i povećanju socijalne uključenosti, dok je 150 starijih i potrebitih osoba ostvarilo pravo na pomoć u kući. Osim socijalne komponente, projekt ima i gospodarski učinak jer potiče zapošljavanje lokalnog stanovništva, jača financijsku sigurnost kućanstava te doprinosi lokalnoj potrošnji i društvenoj stabilnosti.

6.3. Analiza sive infrastrukture

6.3.1. Stupanj izgrađenosti prostora

Stupanj izgrađenosti infrastrukture analiziran u Općini Bukovlje koji je vidljiv na Slika 8. prikazuje većinom udio nepropusnih, umjetno izgrađenih površina (zgrade, prometnice i druge infrastrukturne površine) izražen u postotku. Više vrijednosti koncentrirane su u naseljima i urbanim zonama, dok izostanak vrijednosti karakterizira poljoprivredne i prirodne površine.

Analiza karte pokazuje da su najviše vrijednosti stupnja izgrađenosti koncentrirane u naseljima Bukovlje i Vranovci, gdje na pojedinim lokacijama izgrađenost prelazi 60%, što upućuje na gušću strukturu naselja i veći udio nepropusnih površina. U naselju Bukovlje mjestimično su zabilježene i najviše kategorije izgrađenosti (80–100 %), koje se uglavnom odnose na središnje dijelove naselja s većom koncentracijom stambenih i pratećih infrastrukturnih površina. Sa tim povezujemo i većinu prometnica te zgrada društvene namjene koje su izgrađene i nalaze se u Bukovlju gdje je administrativno središte i samim time je najviša koncentracija betona i građevnih elemnata upravo u centralnom administrativnom središtu.

U ostalim naseljima stupanj izgrađenosti ne prelazi 60 %, a izgrađene površine zauzimaju manja i prostorno ograničena područja unutar naseljskih cjelina. Izvan naselja prevladavaju poljoprivredne i druge prirodne površine s vrlo niskim stupnjem izgrađenosti.Takav prostorni raspored upućuje na to da na promatranom području i dalje dominiraju otvoreni i prirodni prostori, dok su zone intenzivnije izgradnje ograničene na pojedine dijelove većih naselja.

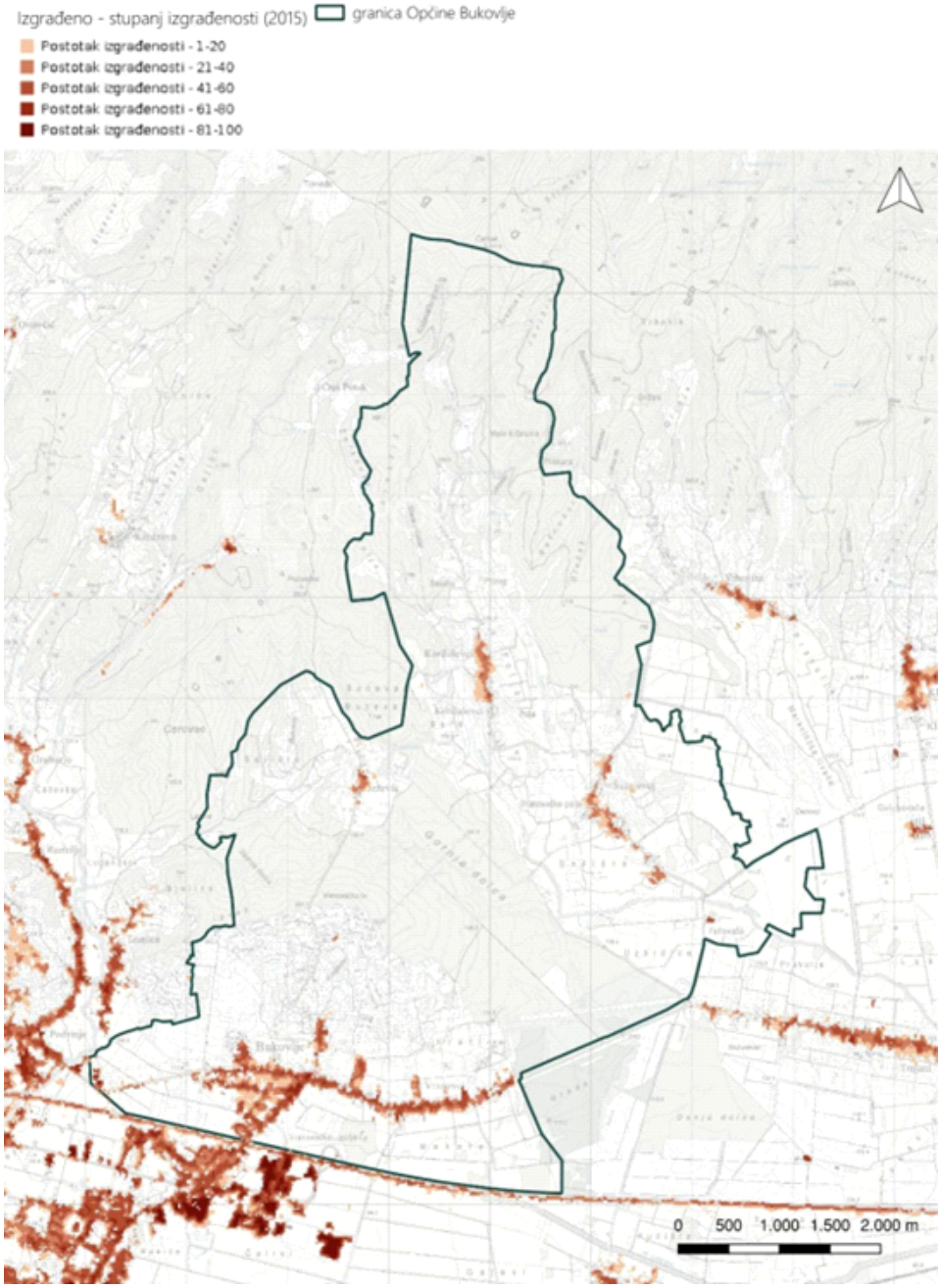

Slika 9. Stupanj izgrađenosti Općine Bukovlje, 2015. godine

6.3.2. Prometni sustav

Općina Bukovlje je neposredno vezana za grad Slavonski Brod što joj omogućava dobru prometnu povezanost sa županijom. Južnim rubom Općine prolazi autocesta A3, koja čini najbitniju prometnicu za povezivanje Općine sa ostatkom države. Zatim državna cesta **D 53 - Našice - GP Slavonski Brod i** županijska cesta **Ž 4202 - Stupnički kuti - Bebrina - Banovci - Šumeće - Zbjeg – Slavonski Brod** koja prolazi naseljem Bukovlje u smjeru istok-zapad, čine najbitnije prometnice za povezivanje Općine sa županijom.

Strateški gledano Bukovlje se nalazi na dobroj lokaciji sa prometnom predispozicijom za razvoj povezivanja sa županijskim i državnim cestama te je na koridoru koji je lako spojiv sa ostatkom države.

Osim cestovnog automobilskog prometa u Općini prometuju lokalni autobusi te stanovništvo iznimno koristi biciklistički promet što daje naznake da se stvore jasno odvojene biciklističke staze.

Općinom prolazi autobusna linija 4+ koja obuhvaća sljedeća stajališta: Bukovlje I, Bukovlje II, Vranovci I, Vranovci II, Korduševci, Vranovci, Bukovlje, Firov kraj te stajalište D. Rakovca I / II, ako ruta nastavlja u tom smjeru. Radnim danom dnevno je 8 polaska, subotom 5, a nedjeljom i praznikom 3. Naselje Ježevik trenutno nije povezano autobusnom linijom i nema vlastito stajalište. U okviru planiranih razvojnih aktivnosti predviđa se mogućnost uspostave nove autobusne linije ili stajališta, s ciljem poboljšanja prometne povezanosti naselja, olakšavanja pristupa uslugama i povećanja kvalitete života stanovnika.

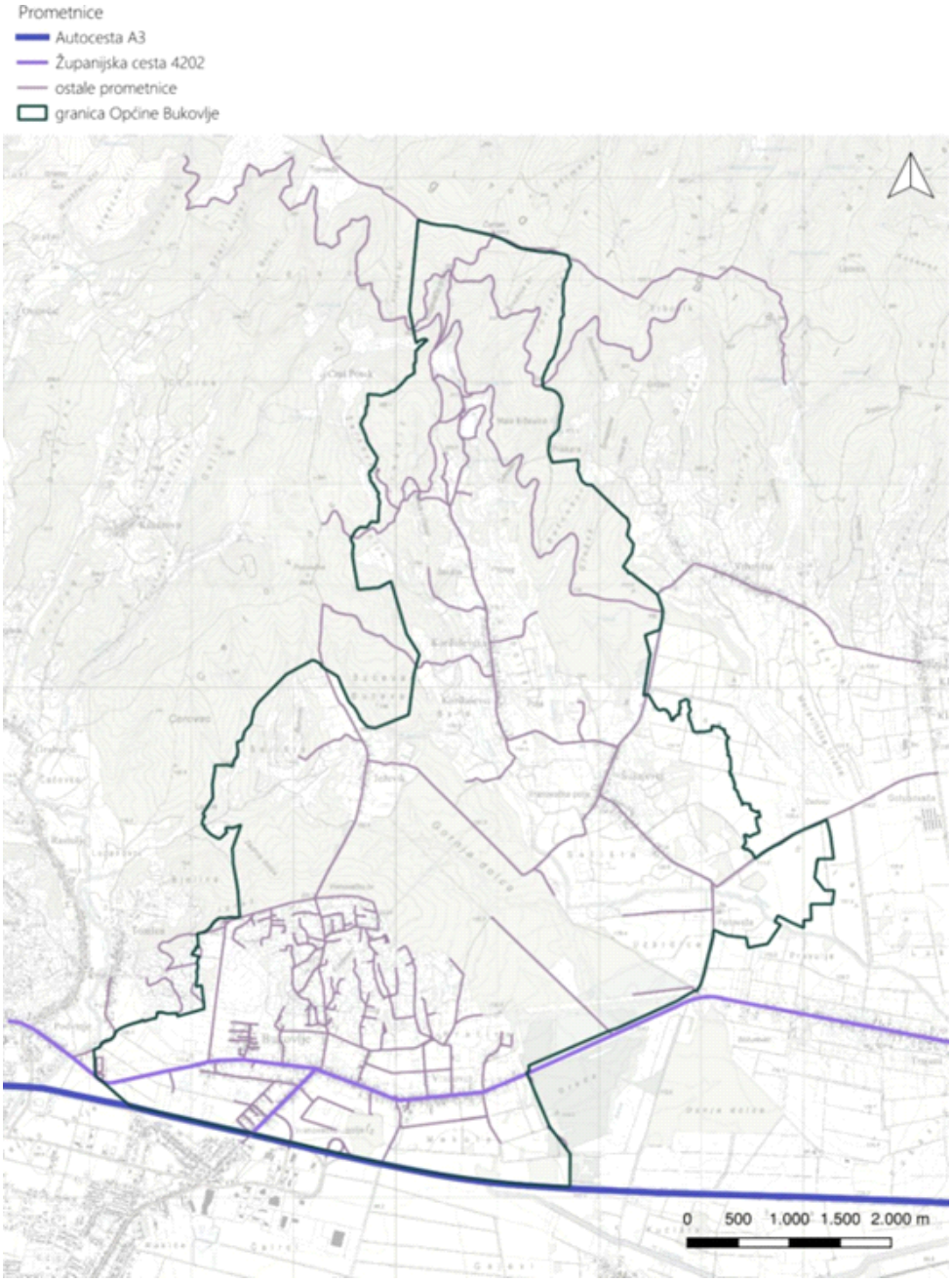

Slika 10. Karta prometnica Općine Bukovlje

Pored cestovne i autobusne povezanosti, Općina Bukovlje je uključena i u regionalnu cikloturističku mrežu. Kroz područje općine prolazi nekoliko biciklističkih ruta koje omogućavaju povezivanje naselja unutar općine te povezivanje s okolnim područjima i gradom Slavonski Brod.

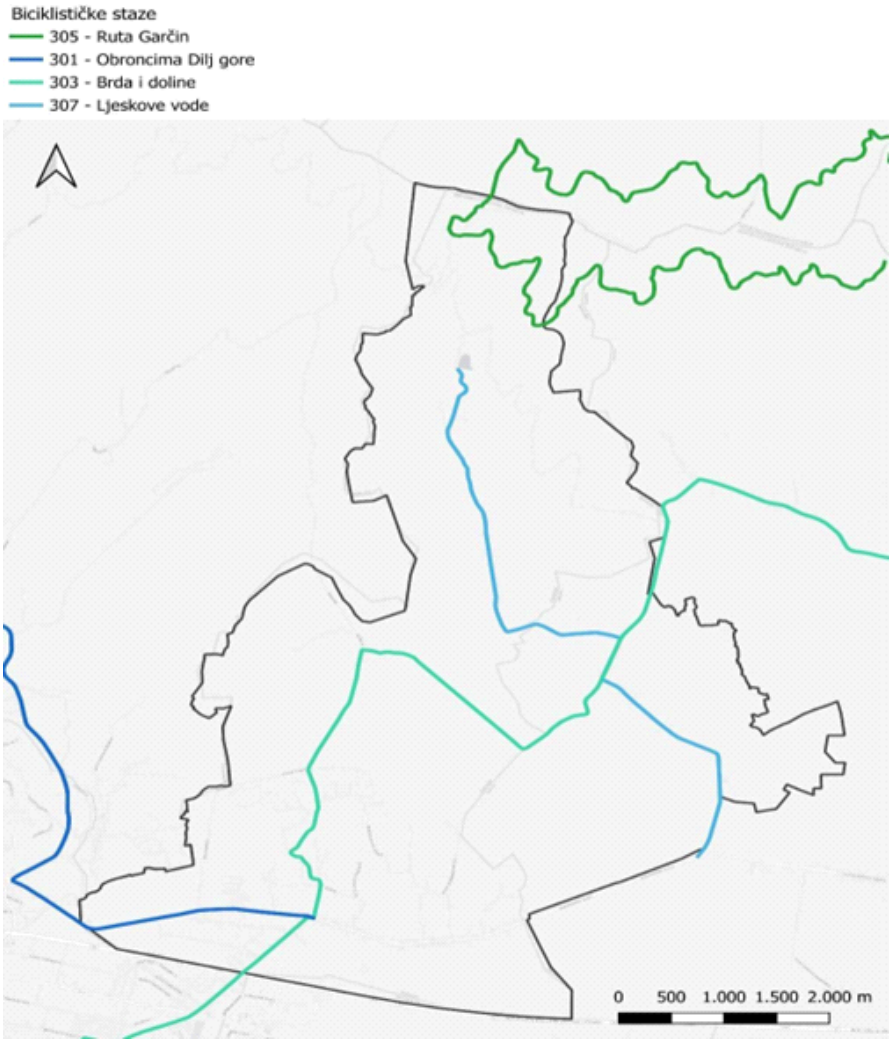

Slika 11. Karta biciklističkih ruta Općine Bukovlje

Neke od ruta su ruta 301 OBRONCIMA DILJ GORE ukupne duljine 42 km s početnom točkom u naselju Bukovlje, 303 - BRDA I DOLINE, ukupne duljine 66 km i ruta 305 RUTA GARČIN, ukupne duljine oko 48 km, koja prolazi prostorom Dilj gore te povezuje naselja istočnog dijela šireg područja Slavonskog Broda. Ruta 303 proteže se od Slavonskog Broda sve do naselja Bukovlje i prolazi kroz naselja Ježevik i Šušnjevci. Nešto kraća ruta 307 LJESKOVE VODE, ukupne duljine 8 km, polazi od naselja Šušnjevci preko naselja Korduševci i vodi do ribolovnog jezera Ljeskove vode. Ove staze pridonose razvoju cikloturizma, promicanju zdravog i aktivnog načina života te predstavljaju dodatnu mogućnost za rekreativni i turistički promet u općini.

6.3.3. Energetski sustav

Opskrba električnom energijom na području Općine Bukovlje odvija se putem mreže dalekovoda i transformacijskih postrojenja, a glavni opskrbljivač električnom energijom je HEP (Elektra Slavonski Brod). Pokrivenost elektroenergetskom mrežom je zadovoljavajuća. Na području Općine Bukovlje nalazi se najveća trafostanica na području Slavonskog Broda, Trafostanica „Slavonski Brod 1“ (crni krug na slici) koja napaja sjeverni dio grada Slavonskog Broda i cijelu Općinu.

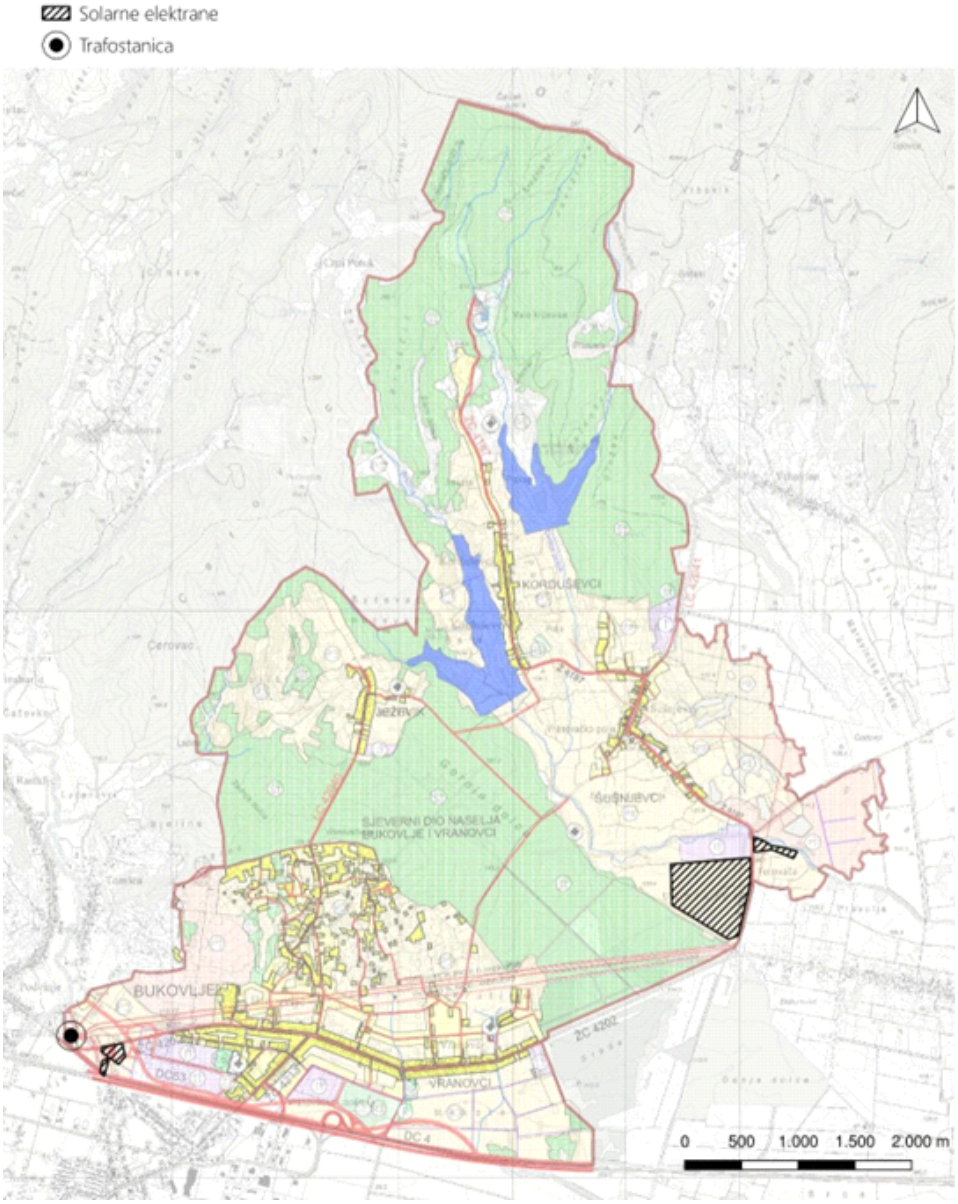

Slika 12. Energetska infrastruktura: trafostanica i planirani solarni objekti Općine Bukovlje

Prema prostornom planu planira se izgradnja solarnih elektrana na tri lokacije. Najveća lokacija na kojoj se planira izgradnja tri sunčane elektrane je 500 metara od naselja Šušnjevci na kultiviranom poljoprivrednom zemljištu. Planirana površina iznosi oko 32,14 ha i Općina sama neće ići u takvu investiciju osim ako se ne pojavi neki investitor. Druga lokacija je sjeveroistočno od prve i zauzima 3 ha, a treća oko 2,3 ha i nalazi se na jugoistočnoj strani Bukovlja.

6.3.4. Gospodarenje otpadom

Prikupljanje, odvoz i odlaganje komunalnog otpada s područja općine Bukovlje obavlja trgovačko društvo Jakob Becker d.o.o. iz Gornje Vrbe. To je definirano Odlukom o načinu pružanja javne usluge prikupljanja i odvoza miješanog i biorazgradivog komunalnog otpada, koju je donijelo Općinsko vijeće Općine Bukovlje i prema kojoj Jakob Becker d.o.o. pruža tu uslugu na području Općine. Organiziranim skupljanjem i odvozom otpada obuhvaćena su sva naselja Općine Bukovlje, čime je obuhvaćeno 100 % stanovništva Općine Bukovlje, odnosno sve fizičke i pravne osobe. Odvojeno se prikuplja papir (plavi spremnik) i plastika (zeleni spremnik) te sav ostali otpad koji pripada u komunalni otpad. Što se tiče budućeg razvoja, prema prostornom planu Općine Bukovlje, na području naselja Šušnjevci planira se izgradnja reciklažnog dvorišta građevnog otpada.

6.3.5. Kulturna baština

Registar kulturnih dobara je službena javna baza Ministarstva kulture i medija Republike Hrvatske u kojoj su evidentirana zaštićena kulturna dobra (posebno značajne građevine, arheološki lokaliteti i drugi povijesni elementi). Prema Registru u Općini Bukovlje nalaze se dva lokaliteta Zaštićenog kulturnog dobra. Jedno je Arheološko nalazište "Igrač" u naselju Bukovlje koje se klasificira kao kopnena arheološka zona/nalazište. Lokalitet je prapovijesno i srednjovjekovno naselje smješteno na zapadu naselja Bukovlje, graniči sa Općinom Podcrkavlje, pripada predgrađu grada Slavonskog Broda, na južnim terasama Brodskog gorja. Arheološki nalazi upućuju na postojanje naselja iz razdoblja srednjeg vijeka, kao i na tragove neolitičke starčevačke kulture, odnosno njezine rane pretklasične faze. Rana pretklasična faza stračevačke kulture predstavlja ključno razdoblje neolitizacije i tranzicije na ovim prostorima. Starčevačka kultura općenito se smatra temeljem za razvoj kasnijih kultura na prostoru Slavonije na čijim prostorima su većinom pronađene glačane kamene izrađevine.

Drugi lokalitet je Arheološko nalazište "Gomilice", također kopnena arheološka zona/nalazište u naselju Vranovci. 1950. godine, prilikom rekognosciranja otkrivena je nekropola iz brončanog doba s paljevinama grupe Gređani. Pronađena su dva veća elipsoidna humka promjera približno 20–25 m. U sredini humaka, na dubini od oko 1 m, otkrivene su žare položene dnom prema gore, ispod kojih su se nalazili pepeo i ostaci spaljenih kostiju pokojnika. Žare su keramičke posude koje su se u prapovijesti i ranije koristile u pogrebnim obredima. Po specifičnom načinu pokopa te po vrsti keramike, ova nekropola pripada brončanom dobu.

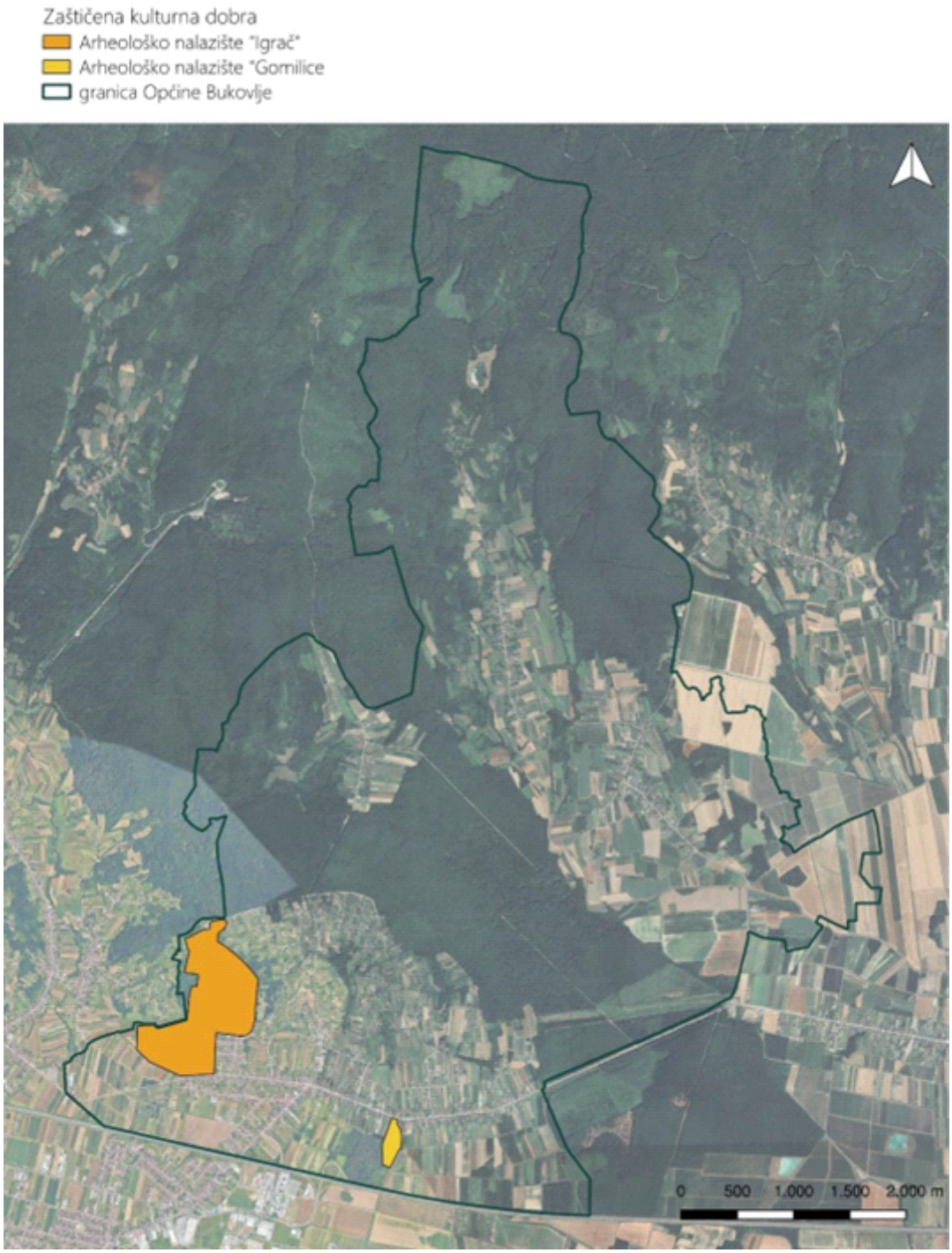

Slika 13. Karta kulturnih dobara Općine Bukovlje

6.3.6. Objekti javne i društvene namjene

Objekti javne i društvene namjene predstavljaju objekte koji predstavljaju elemente sive infrastrukture, a predmet su razmatranja budući da blizina pojedinih objekata determinira funkciju/beneficiju pojedinih elemenata zelene infrastrukture.

Tablica 2. Objekti društvene namjene u Općini Bukovlje

Naziv	Adresa	Katastarske čestice
OŠ Bogoslav Šulek PŠ Vranovci	Slavonska, 35209, Vranovci	k.č.br. 1100/2, k.o. 328928 Vranovci
OŠ Bogoslav Šulek PŠ Šušnjevci	Trg Svetog Mihovila 5, 35212, Šušnjevci	k.č.br. 4023, k.o. 328880 Šušnjevci
Crkva Šušnjevci	Trg Svetog Mihovila 11, 35211, Šušnjevci	k.č.br. 179/2, k.o. 328880 Šušnjevci
Grkokatolička Crkva Pokrova Presvete Bogorodice	Ul. Stjepana Radića 72, 35209, Bukovlje	k.č.br. 1236, k.o. 328189 Bukovlje
Crkva sv. Josipa	Ul. Stjepana Radića 77, 35209, Bukovlje	k.č.br. 1220, k.o. 328189 Bukovlje

Općina Bukovlje mora na racionalan i učinkovit način upravljati poslovnim prostorima na način da oni poslovni prostori i stanovi koji su potrebni Općini Bukovlje budu stavljeni u funkciju koja će služiti njegovom racionalnijem i učinkovitijem funkcioniranju. Naglasak na zgradama Općine su društveni domovi kao jedno od glavnih okupljališta kako u prošlosti tako i danas za održavanje raznih društvenih aktivnosti tako da treba voditi brigu o njima, očuvati ih i u korak sa vremenom energetski ih učinkoviti gdje je moguće.

Tablica 3. Objekti u vlasništvu Općine Bukovlje

Prostor	Površina	Zakupnik	Početak zakupa	Prestanak zakupa
Zakup poslovnog prostora				
Zgrada Općine - prizemlje Josipa Kozarca 20, Bukovlje kč.br. 1130/1, k.o. Bukovlje	48,65 m2	HP-Hrvatska pošta d.d. Zagreb	19.1.2016	-
ProstorOpćinske uprave				
Zgrada Općine Prostor Općinske uprave Josipa Kozarca 20, Bukovlje kč.br. 1130/1, k.o. Bukovlje	2320 m²	ProstorOpćinske uprave		
Poslovni prostori za povremeno korištenje				
Društveni dom Ježevik Ježevik 24, Ježevik, Bukovlje kč.br. 274, k.o. Ježevik	80 m²	Povremeno korištenje		
Društveni dom Korduševci Korduševci 34, Korduševci, Bukovlje kč.br. 372/6, k.o. Korduševci	155 m²	Povremeno korištenje		
Društveni dom Šušnjevci Trg Sv. Mihovila 11, Šušnjevci, Bukovlje kč.br. 179/2, k.o. Šušnjevci	270 m²	Povremeno korištenje		
Društveni dom Vranovci Slavonska ulica 14, Vranovci, Bukovlje kč.br. 1101/4, k.o. Vranovci	130 m²	Povremeno korištenje		
Svečana dvorana Bukovlje Josipa Kozarca 20,	620,95 m²	Povremeno korištenje		

Bukovlje kč.br. 1130/1, k.o. Bukovlje		
Mrtvačnica Bukovlje Stadionska ulica 16, Bukovlje kč.br. 1094/1, k.o. Bukovlje	56 m²	Povremeno korištenje
Mrtvačnica Šušnjevci Šušnjevci kč.br. 869, k.o. Šušnjevci	49,56 m²	Povremeno korištenje
Mrtvačnica Vranovci Ulica Svetog Ivana 1, Vranovci kč.br. 1039, k.o. Vranovci,	69,60 m²	Povremeno korištenje
Ostali objekti u vlasništvu Općine Bukovlje		
Nogometni klub Slavonac Bukovlje Stadionska ulica 18, Bukovlje kč.br. 1097/33, k.o. Bukovlje	233 m²	Rekreativna namjena
Nogometni klub Bratstvo Vranovci Slavonska ulica 14, Vranovci, Bukovlje kč.br. 1101/4 i 1100/1 k.o. Vranovci	158,34 m²	Rekreativna namjena

Trgovačka društva kojima je osnivač i (su)vlasnik Općina Bukovlje važna su za zapošljavanje, znatno pridonose cjelokupnoj gospodarskoj aktivnosti i pružaju usluge od javnog interesa s osobinama javnog dobra.

Trgovačko društvo	Sjedište društva	OIB	Temeljni kapital u EUR	Ukupni prihodi 2024.	Dobit/gubitak 2024.	Broj zaposlenih 2024.	% vlasništva
Posavska Hrvatska d.o.o.	Slavonski Brod	51975721232	143.685,73	631,20	108,01	-	1,57
Vodovod d.o.o.	Slavonski Brod	80535169523	10.573.004,17	9.586.824,56	-500.395,16	182	0,68
Bukovlje d.o.o.	Bukovlje	11312927248	2.654,46	68.214,59	3.133,28	2	100

Slika 14. Trgovačka društva u (su)vlasništvu Općine Bukovlje

6.3.7. Zone gospodarske namjene

Prema namjeni površina iz Prostornog plana Općine Bukovlje planirano je nekoliko većih zona gospodarske namjene. Na jugozapadnom djelu općine uz postojeću autocestu planiraju se tri lokacije gospodarske namjene, od kojih su dvije do sada bile samo poljoprivredne namjene. Na istoku općine u naselju Šušnjevci prema prostornom planu predviđa se prostor gospodarske namjene gdje će se graditi reciklažno dvorište građevinskog otpada. Najmanja gospodarska zona planira se u naselju Korduševci. Ovakva promjena namjene i korištenja iz poljoprivredne površine, osnovne namjene u gospodarsku, ima značajan utjecaj na strukturu krajobraza, jer preoblikuje kultiviranu zelenu površinu u sivu površinu, što znači smanjenje površina za prolazak i boravak životinja i za bioraznolikost no promjena će pridonijeti gospodarskom razvoju. Bitno je da se još uvijek kontrolirano pazi na 3E, ekonomiju, energetiku i ekologiju koji moraju biti u balansu.

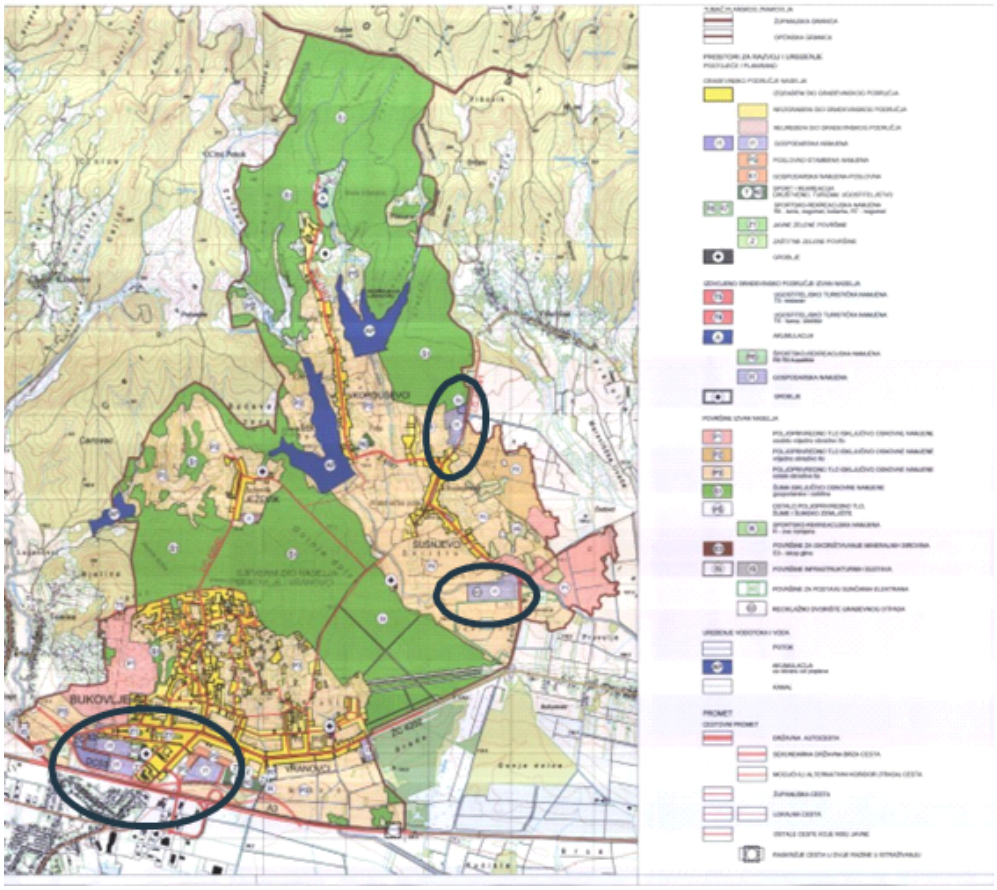

Slika 15. Namjena površina Općine Bukovlje

6.4. Analiza plave infrastrukture

Prostor Republike Hrvatske prema hidrografskoj podjeli pripada slivu Jadranskog mora i slivu Crnog mora i prema članku 34. Zakona o vodama. Prostor je podijeljen na dva vodna područja: vodno područje rijeke Dunav i jadransko vodno područje. Općine Bukovlje pripada vodnom području rijeke Dunav. Površina vodnog područja rijeke Dunav iznosi 35.111 km^2, što predstavlja 62 % hrvatskog kopnenog teritorija. Rijeke okosnice otjecanja s vodnog područja su Sava i Drava. Područje podsliva Save zauzima 25.752 km^2 ili 73 % površine vodnoga područja, a područje podsliva Drave i Dunava 9.359 km^2 ili 27 % površine vodnog područja. Vodno područje rijeke Dunav u Republici Hrvatskoj je dio šireg međunarodnog vodnog područja Dunava. Veliki broj voda vodnoga područja su granične ili prekogranične vode i imaju međudržavni značaj. Za Općinu Bukovlje najznačajnija je rijeka Sava zbog njenog prostornog,hidrološkog i gospodarskog utjecaja, iako ne prolazi izravno kroz općinu, teče u neposrednoj blizini na područje Slavonskog Broda. Iako je oblikovala ovo područje nema direktan utjecaj u smislu plavljenja prostora.Na području Općine Bukovlje izvedeno je jedno akumulacijsko jezero Ljeskove vode. Ljeskove vode, udaljene su 2 km sjeverno od naselja Korduševci. Umjetno jezero omeđuju tri brda, a u samoj udolini spajaju se dva potoka koja istječu iz jama Jovičinke i Točak. Umjetno jezero, s nasutom branom visokom 10 m, dužine 70 m, sa svih je strana okruženo gustom šumom; hrastovom, bukovom, grabovom i borovom. Površina jezera je oko 2 ha. Prosječna dubina jezera je 4 m. Najveća dužina jezera je 200 m a širina 100 m. Jezero je nepravilnog oblika i kao takvo ogroman mamac za aktiviste i posjetitelje.

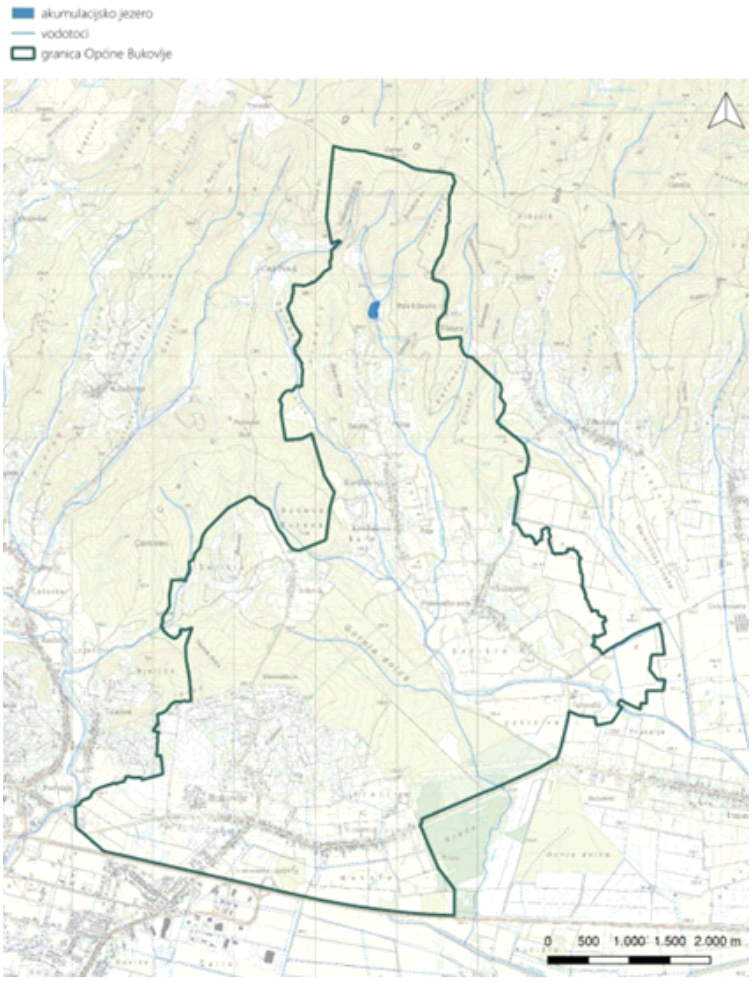

Slika 16. Karta vodnih tijela Općine Bukovlje

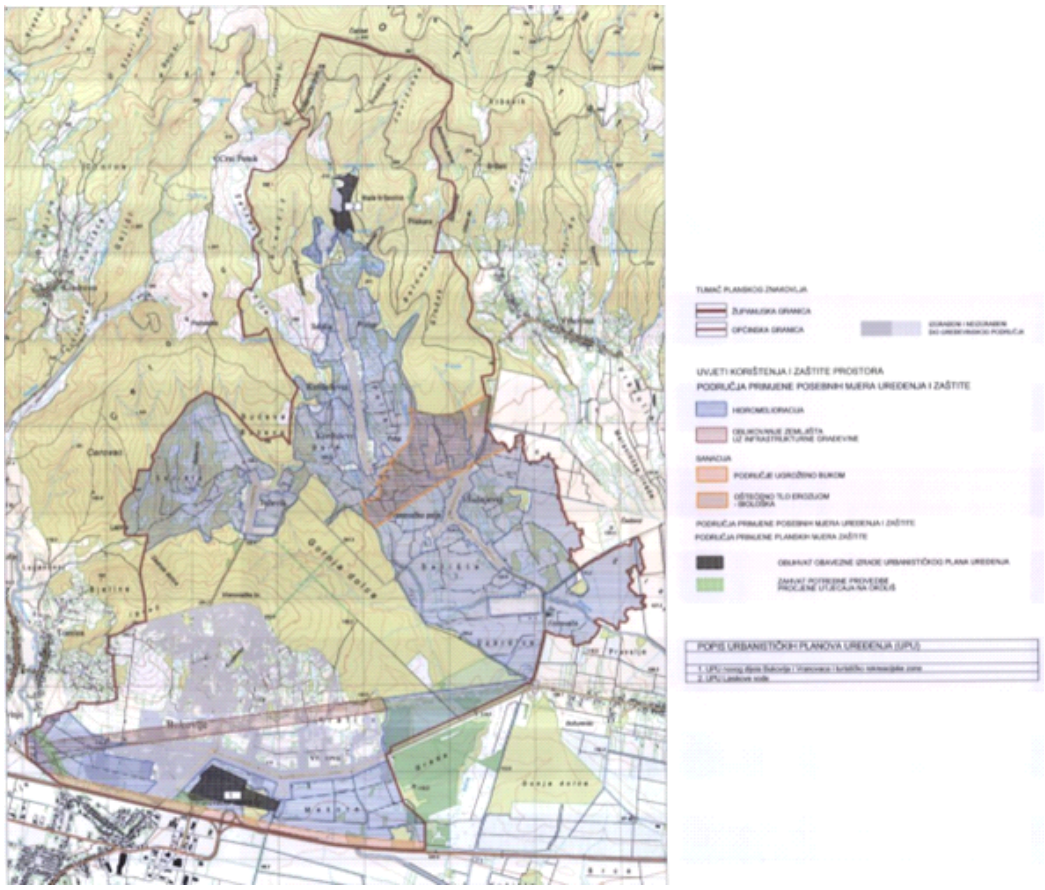

Slika 17. Područja primjene posebnih mjera uređenja i zaštite Općine Bukovlje, Izvor: PPUO Bukovlje

Karta prikazuje područja primjene posebnih mjera uređenja i zaštite u Općini Bukovlje. Plavim crtama označena su područja hidromelioracije na području Općine. Strategijom se planiraju aktivnosti koje kroz projekte zelene infrastrukture poboljšavaju rezultate hidromelioracije.

Zbog nedostatka lokalno razlučenih klimatskih (ili nekih drugih) podataka, procjena se temelji na dostupnim županijskim pokazateljima i prostornoj analizi. Hidromelioracija je skup mjera kojima se uređuje vodni režim tla kako bi se poboljšali uvjeti za poljoprivredu, šumarstvo ili zaštitu prostora. Ukratko – radi se o tome da tlo ima ni previše ni premalo vode.U Hrvatskoj, a posebice većem dijelu Slavonije zbog nizinskog šodručja je hidromelioracija posebno važna zbog problem viška vode i iako se u prošlosti hidromelioraciji pristupalo za odvođenje vode, trenutno treba paziti i na zadržavanje iste jer se klima promijenila značajno. U tom kontekstu ne možemo ne navesti Primjerice Aglomeracija Slavonski Brod koji obuhvaća i Bukovlje i okolna naselja.

Ona uključuje:

- izgradnju kanalizacije i sustava odvodnje
- uređaje za pročišćavanje otpadnih voda
- povezivanje više naselja u jedinstveni sustav

Klasična hidromelioracija u širem smislu je upravljanje vodom u prostoru (ne samo poljoprivreda nego i zaštita okoliša). Cilj je zadovoljiti obje skupine mjera:

1. Odvodnja (drenaža) - Kad ima previše vode gdje spada izgradnja odvodnih kanala, postavljanje podzemnih drenažnih cijevi i regulacija vodotoka a cilj je spriječiti zadržavanje vode koje guši korijen biljaka i smanjuje prinose.
2. Navodnjavanje pak kad ima premalo vode.

6.5. Analiza čimbenika zelene infrastrukture

Zelena infrastruktura predstavlja mrežu prirodnih i polуprirodnih površina i značajki u prostoru, uključujući šume, travnjake, parkove i druge zelene površine, koje osiguravaju održivost ekosustava i pružaju važne ekosustavne usluge. U Općini Bukovlje prirodne površine čine oko 55,6 % ukupne površine općine, ne uključujući poljoprivredne i izgrađene površine, što ističe značajan potencijal za očuvanje bioraznolikosti, smanjenje rizika od poplava i unaprjeđenje kvalitete života stanovnika. Analiza zelene infrastrukture u ovom poglavlju obuhvaća identifikaciju svih relevantnih zelenih površina i njihovu tipologiju, s ciljem uspostave funkcionalne mreže koja podržava ekološku otpornost, urbanu kvalitetu prostora i održivo korištenje prirodnih resursa.

6.5.1. Krajobrazna obilježja

Općina Bukovlje nalazi se u geografskoj i agroekološkoj regiji Panonske nizine, koja dominira ravnim i blagim oblicima reljefa. Smještena je u ruralnom dijelu u području s karakterističnim ravničarskim i poljoprivrednim krajobrazom, s prisutnim šumskim kompleksom i vodotocima koji oblikuju lokalnu mikroklimu. Krajobraz je obilježen kombinacijom poljoprivrednog zemljišta, šumskih pojaseva, vodotoka i manjih urbanih cjelina, pri čemu je očuvanje prirodnih i kulturnih vrijednosti ključni element planiranja zelene urbane infrastrukture.

Zelene površine pokrivaju većinu površine Općine Bukovlje. One su važne za zdravo psihofizičko stanje svih ljudi. Uloga Strategije zelene urbane obnove je upravo te površine učiniti dostupnijima, funkcionalnijima i održivima. Podijeljene su u nekoliko kategorija. Zelene površine (staništa) i pokrov s najmanje antropogenog utjecaja su šume, konkretno u Općini Bukovlje to su bukove šume i mješovite hrastovo-grabove šume koje se protežu na sjeveru i u središnjem djelu Općine. Zatim livade (srednje Europe) koje su usko vezane uz naseljene prostore i odlikuje ih velika bioraznolikost.

Zelene površine na kojima je antropogeni utjecaj najsnažniji (može biti i negativan) te ih ujedno ima najviše na prostoru Općine su intenzivno obrađivane oranice na komasiranim površinama.

Označavaju poljoprivredne površine koje se redovito i snažno koriste za uzgoj usjeva, uz primjenu mehanizacije, gnojiva, pesticida i suvremenih agrotehničkih mjera, s ciljem postizanja visokih prinosa. Te površine su prošle proces komasacije, odnosno okrupnjavanja manjih, rascjepkanih parcela u veće i pravilnije cjeline radi učinkovitije obrade i lakšeg korištenja poljoprivredne mehanizacije. Velike komasirane površine imaju negativan utjecaj na bioraznolikost biljnog i životinjskog svijeta, ali i poljoprivrednih kultura. Također takve površine smanjuju, odnosno uništavaju prirodnu vegetaciju koja bi se inače pojavila na rubovima malih poljoprivrednih parcela.

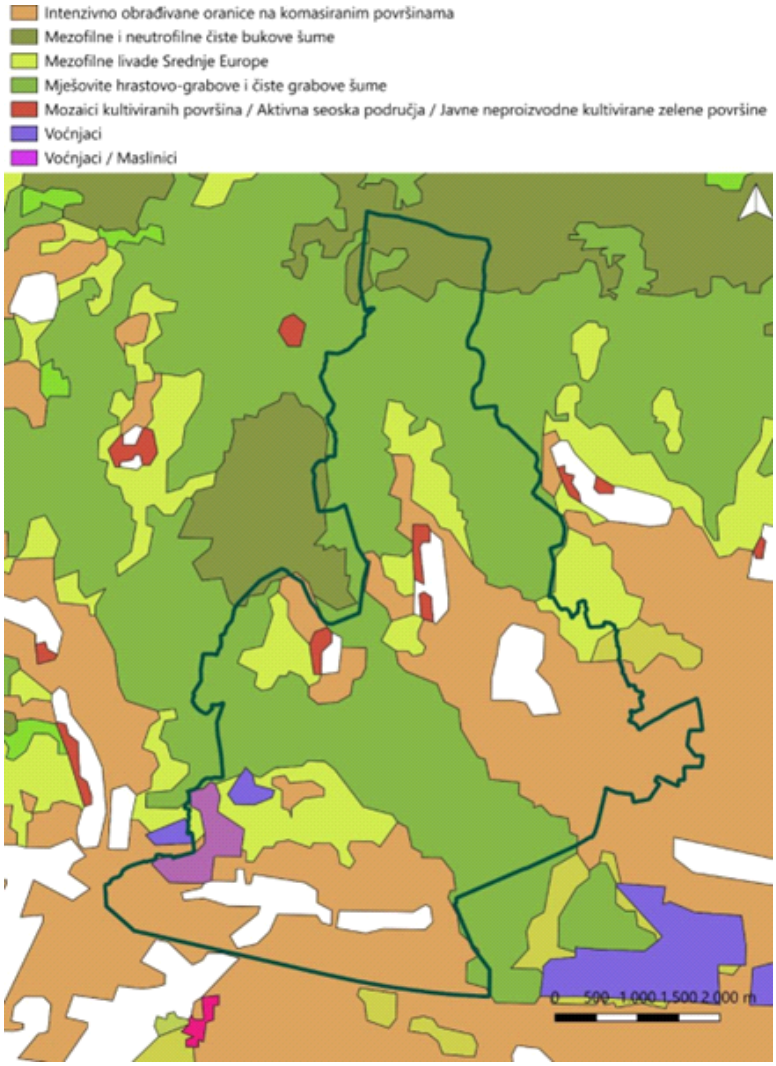

Slika 18 . Karta pokrova i namjene korištenja zemljišta Općine Bukovlje

Mozaici kultiviranih površina odnosno aktivna seoska područja nalaze se uz izgrađena seoska središta i s njima čine seosko naselje, karakterizira ih povećana krajobrazna raznolikost (vrtovi, povrtnjaci, pašnjaci, voćnjaci, živice, kanali..), doprinose bioraznolikosti, omogućuju održivo korištenje prostora, oblikuju identitet i vizualni karakter krajolika.

Karta staništa prema Nacionalnoj klasifikaciji staništa (NKS) daje detaljniji prikaz prirodnih i poluprirodnih staništa na području Općine Bukovlje. Prema dostupnim podacima, na prostoru općine najznačajniju površinu zauzimaju šumska staništa(klasa E), koja su izrazito važna za očuvanje biološke raznolikosti, regulaciju mikroklime te pružanje stanišnih uvjeta za brojne vrste flore i faune. Šume se prostiru osobito u sjevernim i središnjim dijelovima općine i pretežno su bukove te mješovite hrastovo-grabove šume.

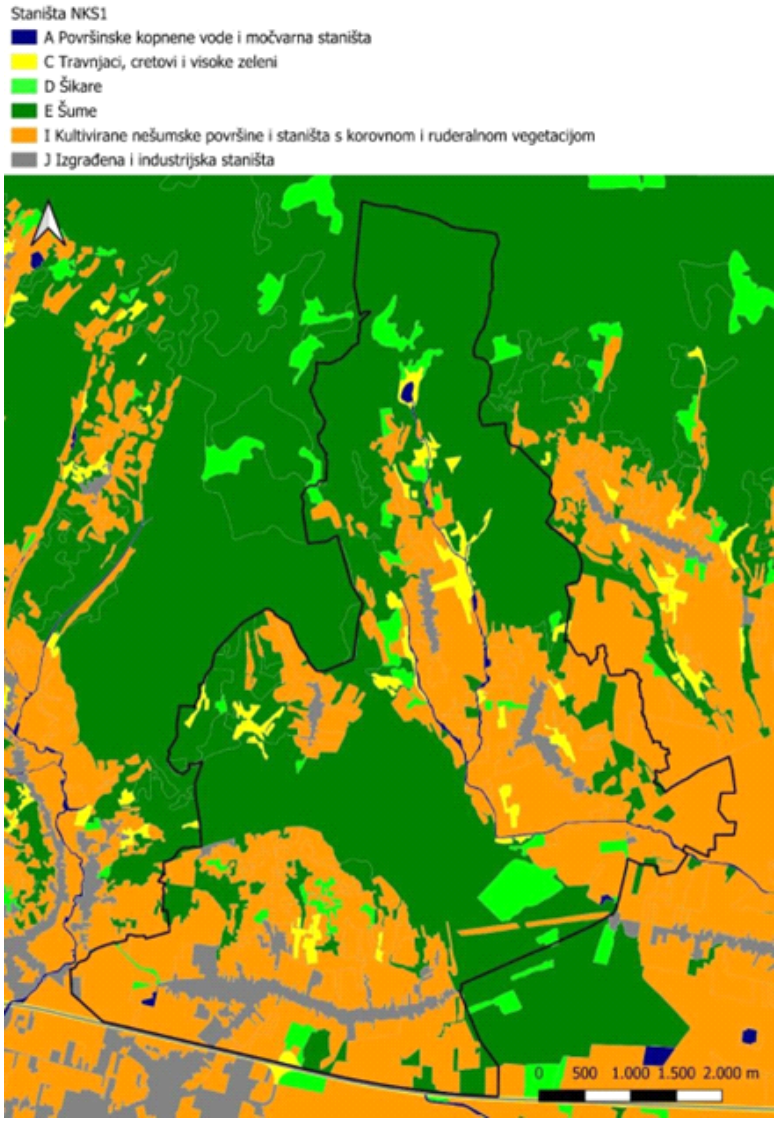

Slika 19. Karta staništa Općine Bukovlje

Pored šuma, značajne površine zauzimaju i travnjačka i livadska staništa (klasa C), koja su usko povezane s naseljenim područjima i imaju važnu ulogu u očuvanju lokalne bioraznolikosti. Na području Općine Bukovlje prisutni su tipovi travnjačkih staništa koji se prema Nacionalnoj klasifikaciji staništa smatraju rijetkim ili ugroženim stanišnim tipovima od nacionalnog i europskog značaja, a to su:

- C.2.3.2.1. Srednjoeuropske livade rane pahovke
- C.2.3.2. Mezofilne livade košanice Srednje Europe
- C.3.3.1. Brdske livade uspravnog ovsika na karbonatnoj podlozi
- C.2.4.1. Nitrofilni pašnjaci i livade-košanice nizinskog vegetacijskog pojasa.

Vodena staništa (klasa A), poput kanala, stalnih vodotoka i stajaćica, predstavljaju ključne elemente hidrološkog sustava, podržavajući ekosustave koji ovise o vodi te pridonose očuvanju prirodnih vrijednosti u općini.

Poljoprivredna zemljišta i nasadi (klasa I) obuhvaćaju intenzivno obrađivane oranice, voćnjake, mozaike kultiviranih površina i pašnjake, koji iako zauzimaju manje površine u odnosu na šume i livade, imaju veliki utjecaj na krajobraz i ruralni razvoj.

Najmanje površine zauzimaju izgrađena i umjetna staništa (klasa J), što odgovara ruralnom karakteru područja, kao i šikare (klasa D) i drugi manji tipovi staništa.

Ovakva prostorna raznolikost staništa omogućuje održavanje visokog stupnja prirodnih vrijednosti te predstavlja temelj za daljnje planiranje i upravljanje prostorom u skladu s načelima zelene urbane obnove.

6.5.2. Pedološka obilježja

Pedološka obilježja odnose se na svojstva i karakteristike tla nekog područja koja su važna za prirodne procese, poljoprivredu, prostorno planiranje i zaštitu okoliša.Na području Općine Bukovlje najdominantniji tip tla je *pseudoglej obronačni*. Najrasprostranjeniji je tip tla u središnjoj Hrvatskoj, nastaje na pleistocenskim ilovačama, a dijeli se ravničarski pseudoglej i obronačni pseudoglej. Obronačni nastaje na terenima s nagibom kao što je Dilj Gora u Općini Bukovlje. *Pseudoglej na zaravni* karakterističan je za ravničarska područja kao što je jug Općine gdje su izgrađena područja.

Veliki udio površine istočnog djela Općine zauzima tip tla *Rendzina na laporu (flišu) ili mekim vapnencima,* karakterizira ga bogatstvo organskom tvari (humusom) i kalcijem, nastaje na vapnenačkim ili karbonatnim stijenama. Takvo tlo je pogodno za intenzivnu poljoprivredu, ali osjetljivo na eroziju i zahtijeva pažljivo upravljanje.

Močvarno glejno vertično tlo ili euglej formira se na udubljenim reljefnim formama s visokom podzemnom vodom ili obilnim vlaženjem dodatnom površinskom vodom. Odlikuje vertikalnim rasporedom vlaženja. Vegetacija na tom tlu je hidrofilna (šume hrasta lužnjaka, jasena, topole.). Nalazimo ih u najjužnijem djelu Općine

Močvarno glejna, djelomično hidromelioririrana tla su tla na kojima se provodi proces hidromelioracije, odnosno uređivanje vodnog režima.

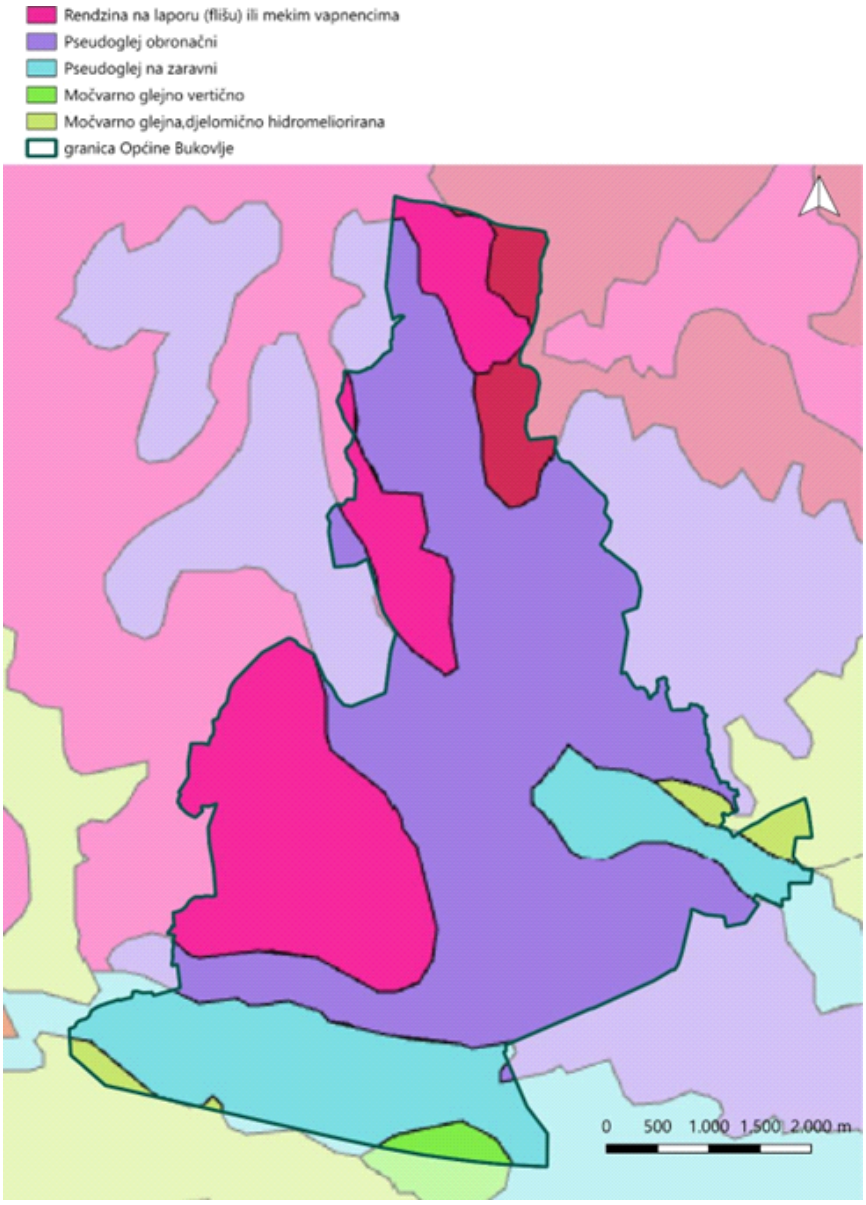

Slika 20. Pedološka karta Općine Bukovlje

6.5.3. Šume i šumsko zemljište

Prirodno bogatstvo Općine Bukovlje očituje se u šumskom pokrovu. Više od trećine površine Općine je prekriveno šumskim pokrovom, od toga najveća pokrivenost bjelogoričnom šumom (listače), na manjim mjestima šuma je zarastanju (sukcesija šume) dok je najmanje crnogorične šume (četinjače). Strategija propisuje da se prirodna bogatstva, kao što su šumske površine, štite, racionalno koriste i da se stanovništvo educira o važnosti očuvanja šuma za njihovu dobrobit i za budućnost prema *Zakonu o zaštiti okoliša NN 80/13, 153/13, 78/15, 12/18, 118/18.*

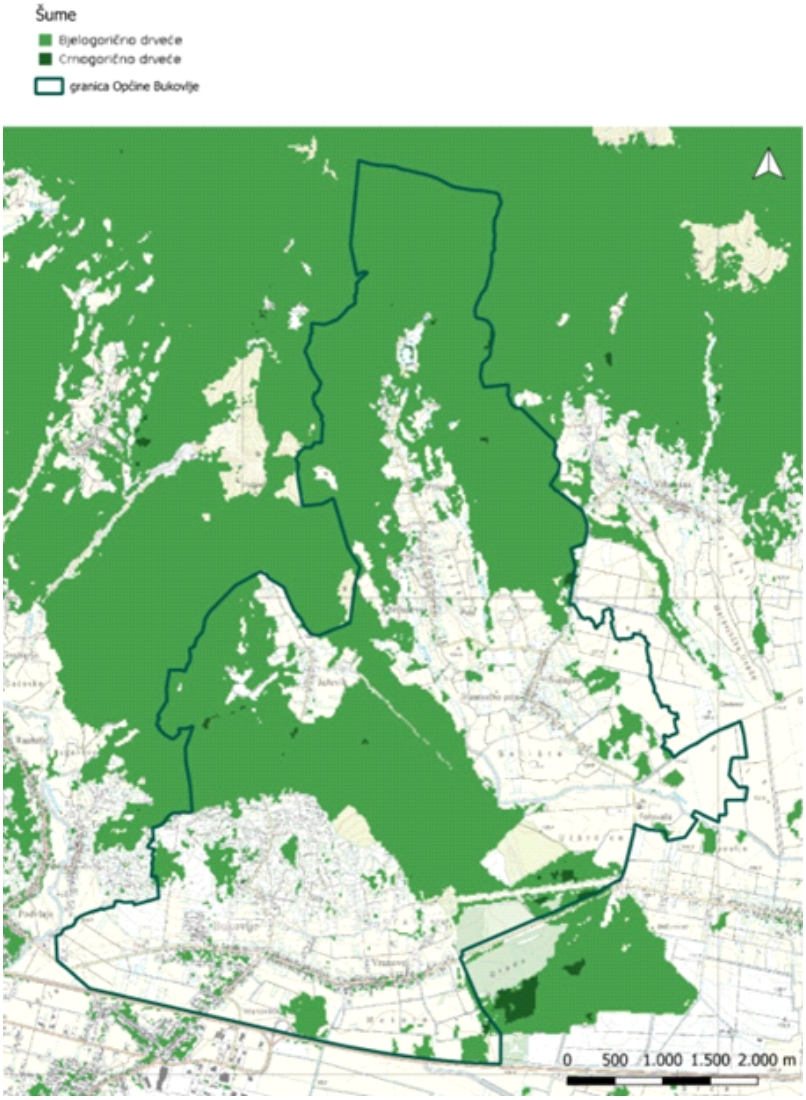

Slika 21. Karta pokrivenosti Općine Bukovlje šumskim pokrovom

6.5.4. Travnjaci

Travnjaci su jedan od glavnih svjetskih ekosustava i pokrivaju gotovo jednu trećinu zemaljske površine. Dijelimo ih na prirodne, poluprirodne i poboljšane travnjake. Prirodni travnjaci su rezultat djelovanja klimatoloških procesa, ispašom ili vatrom. To su primjerice stepski travnjaci ili travnjaci visokih planina. Poluprirodni travnjaci su rezultat ljudskog (antropogenog) djelovanja u prirodi, najčešće putem sječe šuma, održavaju se redovitom ispašom ili košnjom. Većina travnjaka naše zemlje spada u ovaj tip travnjaka. Poboljšani travnjaci nastaju kao rezultat oranja i sjetve poljoprivrednih sorti ili trava s visokim proizvodnim potencijalom. Travnjaci su dom mnogim biljnim i životinjskim vrstama, od kojih su mnoge isključivo vezane uz travnjačka staništa. Mnoge vrste orhideja, livadnog cvijeća i leptira samo su neke od vrsta koje nastanjuju travnjake i njihov su jedinstveni atribut. Travnjaci spadaju u jedne od biološki najraznolikijih ekosustava, ali istovremeno su jedan od najugroženijih tipova staništa s najvećim gubitkom biološke raznolikosti u Hrvatskoj. Intenzivno obrađivanje tla i komasacija travnatih površina glavni su uzrok smanjenja bioraznolikosti i gubitka travnjaka kao tipologije. Travnjaci tada gube svoje karakteristike i postaju intenzivno obrađivane oranice na komasiranim površinama. Strategija navodi smjernice za održavanje bioraznolikosti, jedan od bitnih prijedloga je izmjena *Zakona o komasaciji poljoprivrednog zemljišta NN 46/22, 78/25,* u kojem nije određena maksimalna površina do koje se neko zemljište može komasirati, stoga bi se ona trebala točno definirati kako bi se spriječilo prekomjerno i nekontrolirano ukrupnjivanje zemljišta koje direktno ugrožava biljna i životinjska staništa na tom području.

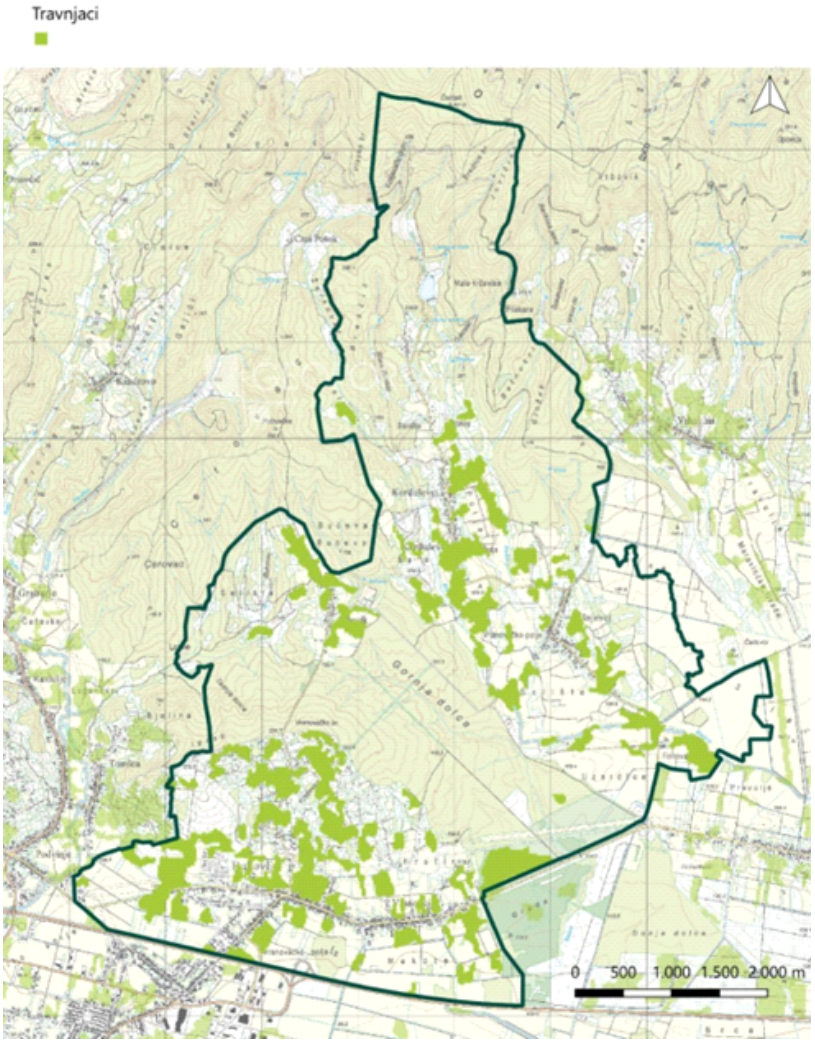

Slika 22. Karta pokrivenosti Općine Bukovlje travnjacima

6.5.5. Zaštićena područja i područja ekološke mreže NATURA 2000

Europska ekološka mreža za zaštitu prirode uspostavila je mrežu NATURA 2000 čiji je cilj očuvanje vrijednih staništa i ugroženih biljnih i životinjskih vrsta. Zaštićena područja uspostavljena su temeljem Direktive o staništima i Direktive o pticama. Trećina područja Općine Bukovlje je zaštićena temeljem direktive o staništima (zelena boja na prikazu) što nam govori da to šumsko područje treba valorizirati i očuvati te u kontekstu Strategije zelene urbane obnove to znači da se za planirane projekti na tom području mora izraditi ocjena prihvatljivosti zahvata za ekološku mrežu i poštivati posebne uvjete zaštite prirode. Nisu dopušteni zahvati koji bi mogli narušiti staništa ili vrste zbog kojih je područje zaštićeno. Ako je zemljište na kojem se planira gradnja potrebna je suglasnost nadležnog tijela (Ministarstvo zaštite okoliša).

Slika 23. Prikaz područja zaštićenog direktivom o staništima na području Općine Bukovlje

6.5.6. Bioraznolikost

Bioraznolikost označava ukupnu raznolikost živih organizama na nekom području, odnosno broj i raznolikost biljnih i životinjskih vrsta, njihovu genetsku raznolikost te različite ekosustave u kojima žive. Na području Općine Bukovlje bioraznolikost je uvjetovana prisutnošću raznolikih staništa — šumskih kompleksa, travnjačkih i livadskih površina, vodnih tokova te poljoprivrednih i mozaik staništa — koja omogućuju razvoj raznih biljnih i životinjskih skupina.

Posebnu ulogu u očuvanju biološke raznolikosti imaju šumska staništa, u kojima su prisutne brojne vrste flore i faune te koja služe kao važna staništa za vrste koje ovise o starijem drvetu i mrtvom drvu. Među takvim vrstama ističe se Lucanus cervus (jelenak), veliki saproksilni kornjaš čije se ličinke razvijaju u raspadajućem drvu, a koji je na europskom crvenom popisu klasificiran kao gotovo ugrožen zbog gubitka prirodnih staništa i fragmentacije šumskih kompleksa. Važnost duplji i raspadajućeg drva koje nije prikladno micati sa staništa su mjere koje se primjenjuju u nacionalnim parkovima primjerice i strože zaštićenim područjima što nam govori o važnosti takvog staništa za mnogobrojne vrste, u ovom slučaju jelenak.

Među ptičjim vrstama s važnom ulogom u bioraznolikosti područja ističe se Tyto alba (kukuvija), koja je na Crvenom popisu ptica Republike Hrvatske označena kao gotovo ugrožena. Područje Općine Bukovlje pruža prikladna staništa za ovu vrstu zahvaljujući kombinaciji travnjačkih površina, mozaika kultiviranih staništa i rubnih šumskih dijelova te je upravo zbog toga i uvršteno stanište pod Naturu 2000.

Raznolikost staništa i prisutnost takvih vrsta upućuju na to da Općina Bukovlje, unatoč intenzivnoj poljoprivredi, očuvanim šumama i travnjačkim površinama pruža važne uvjete za život i održavanje populacija različitih vrsta životinja i biljaka. Očuvanje i revitalizacija staništa kroz planiranje i mjere zaštite doprinosi očuvanju bioraznolikosti te stabilnosti lokalnih ekosustava.

6.5.7. Invazivne vrste

Invazivne vrste su biljne ili životinjske vrste koje prirodno ne nastanjuju određene ekosustave ili područja, već su u njih ušle namjernim ili nenamjernim unošenjem. Širenje stranih vrsta negativno utječe na bioraznolikost, zdravlje ljudi te uzrokuje ekonomsku štetu na području na koje je unesena. Prema podatcima iz Ministarstvo zaštite okoliša i zelene tranzicije u Općini Bukovlje zabilježen je pronalazak 5 invazivnih biljnih vrsta.

Na sjeveru Općine u naselju Korduševci kod akumulacijskog jezera Ljeskove vode zabilježena je vrsta Robinia pseudoacacia L., (bagrem) iako sadrži ljekovita svojstva cvjetova i meda, potiskuje zavičajne vrste zbog brzog širenja i stvaranja gustih populacija. To je jedna od najbrže širućih vrsta i zbog toga je znaju koristiti i za formiranje stabloreda u kuglastim formama iako je uvijek prednost na domaćim autohtonim vrstama te u projektima zelene infrastrukture predviđeno uklanjanje invazivnih vrsta.

Iduća zabilježena vrsta u naselju Korduševci je *Asclepias syriaca* L. (prava svilenica) koja svojim cvjetovima privlači velik broj oprašivača te ih time odvlači od zavičajnih vrsta i ugrožava njihov opstanak. Brzo zauzima stanište zavičajnim vrstama, stvarajući guste pokrove. Najbitnija stvar je što ima alelopatski učinak, tj. izlučuje kemijske tvari koje sprječavaju rast drugih vrsta u blizini. Osim toga, svi dijelovi biljke su otrovni za goveda, ovce i konje, a kod čovjeka može izazvati kontaktni dermatitis.

Amaranthus hibridus L. (amarant) nama poznat kao šćir, slatka trava nije klasificiran kao strogo invazivna vrsta, ali je neželjena u poljoprivrednoj proizvodnji zbog svojih brzoširećih sposobnosti i smatra se korovom. Pojava je zabilježena na istoku Općine u naselju Šušnjevci.

Iduća agresivna invazivna vrsta je *Solidago gigantea* Ait. (velikocvjetna zlatnica) zabilježena na istoku Općine u naselju Ježevik. Vrsta se vrlo agresivno širi čime potiskuje autohtono bilje, smanjuje bioraznolikost i umanjuje vrijednost prirodnih ekosustava. Ne podnosi obradu tako da je to jedan od načina suzbijanja širenja. *Solidago gigantea* zauzima vrlo raznolika staništa, najčešće zapuštene poljoprivredne površine na kojima se pojavljuje u vrlo velikom broju i često formira monokulturu. Ukompaktnim šumskim sastojinama se nalaze pojedinačne biljke dok se u prorijeđenim šumama često nalazi u vrlo velikom broju.

Ambrosia artemisiifolia L. (limundžik, ambrozija) čije je pojavljivanje zabilježeno u naselju Bukovlje jedna je od 100 najgorih invazivnih vrsta, koja se Europom širi brzinom od 6 do 20 km godišnje. Zbog takva su se širenja u posljednjih desetak godina koncentracije njezina peluda u zraku udeseterostručile. Jedan je od najjačih alergena, cvate u ljetnim mjesecima (s vrhuncem u kolovozu), a koncentracija peluda je najveća za suhih dana i to sredinom dana. Kako bi se potaknulo uklanjanje ambrozije u Hrvatskoj su doneseni zakonski propisi koji na to obvezuju. Najučinkovitije je kontinuirano, mehaničko uklanjanje (čupanje) ili uporaba herbicida.

Abutilon theophrasti Medik. (Teofrastov matičnjak) je jedna od najagresivnijih i najštetnijih korovnih vrsta u Hrvatskoj. Jakim habitusom s velikim listovima vrlo brzo može zasjeniti uzgajanu kulturu uzrokujući značajne gubitke prinosa. Relativno krupno sjeme omogućuje mu nicanje i iz dubljih slojeva tla što zbog kontinuiranog nicanja s različitih dubina iz tla predstavlja problem u suzbijanju. Ova vrsta izlučevinama iz svih biljnih dijelova može izazvati zaustavljanje rasta i razvoja biljaka u svojoj blizini. Za pouzdano i učinkovito suzbijanje ove vrste, osobito u kulturama slabijih kompetitivnih sposobnosti, nužno je integrirati sve raspoložive mjere suzbijanja.

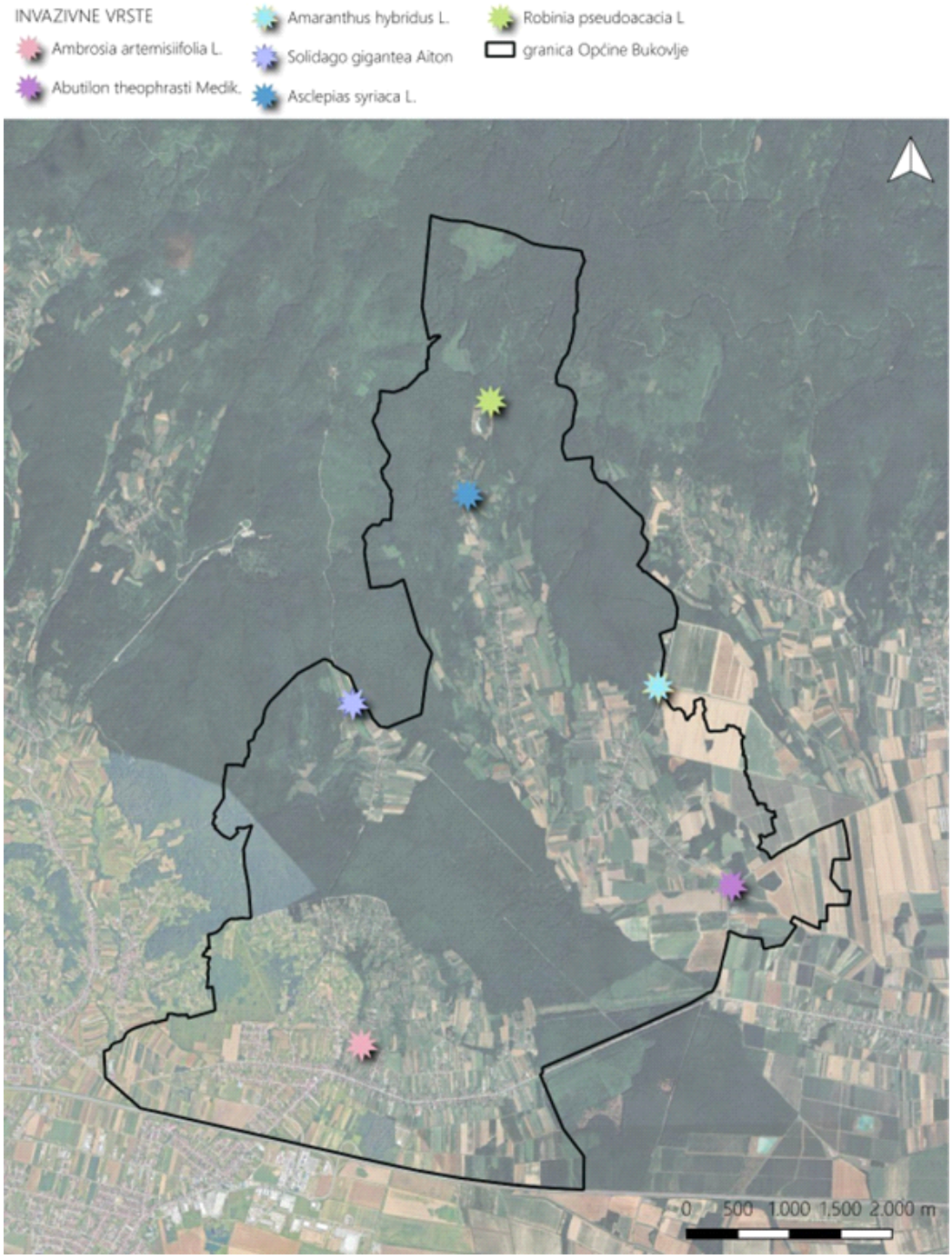

Slika 24. Karta zabilježenih viđenja invazivnih vrsta u Općini Bukovlje

6.5.8. Tipološki razvrstaj elemenata zelene infrastrukture

Tipologija zelene infrastrukture predstavlja sustavnu klasifikaciju otvorenih prostora te zelenih i plavih površina na području Općine Bukovlje. Klasifikacija obuhvaća različite tipove javnih i polujavnih zelenih površina prema njihovom fizičkom obliku, namjeni, dostupnosti i funkciji u prostoru. Temelji se na Priručniku o primjeni zelene infrastrukture koji kategorizira svaku površinu po fizičkom obliku, karakteru, dostupnosti i funkciji. Takav pristup omogućuje pregled postojećih elemenata zelene infrastrukture te prepoznavanje potencijala za njihovo unaprjeđenje i međusobno povezivanje u funkcionalnu mrežu zelene infrastrukture.

Urbana točka	Mala urbana točka	Urbani koridor	Velika urbana točka i veliki koridor				Biološki	Nebiološki	Mehanički
FIZIČKI OBLIK							°KARAKTER		
	X			X	03	OŠ Bogoslav Šulek PŠ Vranovci - nogometno igralište			°
	X			X	03	OŠ Bogoslav Šulek PŠ Šušnjevci - manje i veće nogometno igralište, dječje igralište			°
	X			X	03	Nogometni klub Bratstvo Vranovci - nogometno igralište			°
	X			X	03	Nogometni klub Slavonac Bukovlje - veći i manji nogometni teren			°
	X			X	18	Zelena površina iza OŠ Bogoslav Šulek PŠ Vranovci			°
	X			X	18	Zelena površina - Crkva Šušnjevci		°	
	X			X	18	Zelena površina - Grkokatolička Crkva Pokrova Presvete Bogorodice		°	
	X			X	18	Zelena površina - Crkva sv. Josipa, Bukovlje		°	
	X			X	18	Zelena površina - Društveni dom Ježevik		°	
	X			X	18	Zelena površina - Društveni dom Šušnjevci		°	
	X			X	18	Zelena površina - Društveni dom Vranovci		°	
				X	11	Groblje Bukovlje (Mrtvačnica Bukovlje)		°	
				X	11	Groblje Vranovci (Mrtvačnica Vranovci)		°	
				X	11	Groblje Šušnjevci (Mrtvačnica Šušnjevci)		°	
X	X		X	X	13	Jezero Ljeskove vode	°	°	
	X				20	Arheološko nalazište "Igrač", Bukovlje		°	
	X			X	03	Dječje igralište Ul. Sv. Terezije		°	
	X			X	03	Dječje igralište Ul. M. Alkovića		°	
	X			X	03	Dječje igralište Stadionska ulica (NK Slavonac)		°	
	X			X	03	Dječje igralište Ježevik		°	
X FUNKCIJA							DOSTUPNOST		
Ekološka	Društvena	Gospodarska	Regulacijsko -	Urbano - morfološka			Javna površina	Ograničeni pristup	Privatna površina

Slika 25. Tipologija zelene infrastrukture Općine Bukovlje

Na području Općine Bukovlje tipologija zelene infrastrukture obuhvaća više različitih kategorija otvorenih prostora koji imaju važnu ulogu u funkcioniranju naselja te kvaliteti života stanovnika (Tablica 4). Najzastupljeniju skupinu čini kategorija 3 – Površine za sport i rekreaciju, u koju se ubrajaju nogometna igrališta nogometnih klubova Bratstvo Vranovci i Slavonac Bukovlje, igrališta uz područne škole OŠ Bogoslava Šuleka u Vranovcima i Šušnjevcima, kao i više dječjih igrališta raspoređenih unutar naselja. Ove površine imaju prvenstveno društvenu funkciju, osiguravaju prostor za rekreaciju, sport i okupljanje stanovnika te su uglavnom javno dostupne.

Značajan udio zauzima i kategorija 18 – Zelene površine uz građevine javne i društvene namjene, poput zelenih površina uz crkve, društvene domove te uz objekte javne namjene. Iako se radi o prostorno manjim površinama, one imaju važnu ambijentalnu, urbano-morfološku i mikroklimatsku funkciju, jer doprinose uređenosti prostora i kontinuitetu zelenih elemenata unutar naselja.

U tipologiji zelene infrastrukture ističe se i kategorija 11 – Groblja, koja se nalaze u naseljima Bukovlje, Vranovci i Šušnjevci. Ove površine imaju specifičnu prostornu i krajobraznu ulogu te, uz svoju osnovnu funkciju, predstavljaju i značajne zelene površine unutar naselja.

Prirodni element sustava zelene infrastrukture predstavlja kategorija 13 – Površinske kopnene vode, unutar koje se ističe jezero Ljeskove vode. Ovaj prostor ima važnu ekološku i rekreacijsku funkciju te predstavlja potencijalno značajan element za razvoj rekreacijskih i krajobraznih sadržaja u općini.

Poseban element čini i kategorija 20 – Arheološka nalazišta, među kojima se na području općine nalazi lokalitet „Igrač“ u Bukovlju. Iako primarno ima kulturno-povijesnu vrijednost, ovakvi prostori mogu imati i krajobraznu te edukativnu funkciju unutar sustava zelene infrastrukture.

Promatrajući fizički oblik elemenata zelene infrastrukture, na području Općine Bukovlje prevladavaju male urbane točke, dok su veće urbane točke i koridori zastupljeni u manjoj mjeri. Većina površina ima društvenu i urbano-morfološku funkciju te su javno dostupne, dok manji dio ima ograničen pristup. Ovakva struktura ukazuje na disperziran raspored manjih zelenih površina unutar naselja koje zajedno čineosnovu lokalne mreže zelene infrastrukture te predstavljaju potencijal za njezino daljnje povezivanje i unaprjeđenje.

6.6. Analiza javnih ulaganja u zelenu urbanu obnovu

Proračunska sredstva Općine Bukovlje usmjerena su na različite projekte komunalne i društvene infrastrukture, među kojima se ističu ulaganja u uređenje javnih površina, razvoj prometne infrastrukture, održavanje i izgradnju komunalnih objekata te projekte koji doprinose poboljšanju kvalitete okoliša i prostora. Programi gradnje i održavanja komunalne infrastrukture uključuju aktivnosti poput uređenja javnih površina, održavanja zelenih površina, izgradnje i rekonstrukcije prometne infrastrukture te drugih komunalnih zahvata koji imaju važnu ulogu u razvoju sustava zelene infrastrukture na području općine.

Prema Proračunu Općine Bukovlje za 2026. godinu, ukupno planirana sredstva za aktivnosti povezane s zelenom urbanom obnovom počinju sa samom izradom upravo ovog strateškog dokumenta na kojem će biti bazirane daljnje radnje i iznosi 20.000,00 EUR. Ovaj iznos namijenjen je projektima koji doprinose uređenju i unapređenju javnih zelenih površina, povećanju bioraznolikosti te stvaranju funkcionalnih i estetski kvalitetnih prostora za građane.

U okviru planiranih ulaganja značajan dio sredstava usmjeren je na projekte koji posredno ili neposredno doprinose konceptu zelene urbane obnove. To uključuje projekte uređenja i održavanja javnih površina, izgradnju i rekonstrukciju nerazvrstanih cesta te razvoj komunalne infrastrukture. Osim prometne infrastrukture, značajan dio ulaganja odnosi se i na projekte vezane uz uređenje javnih prostora, sportskih i rekreacijskih površina. Takvi projekti doprinose povećanju dostupnosti javnih prostora, poticanju rekreacije i boravka na otvorenom te poboljšanju estetske i funkcionalne kvalitete naselja. Uz navedene aktivnosti, Općina Bukovlje provodi i projekte koji doprinose održivom razvoju lokalne zajednice kroz razvoj komunalnih i društvenih sadržaja te unapređenje infrastrukture u naseljima. Takva ulaganja imaju važnu ulogu u dugoročnom razvoju općine te predstavljaju osnovu za daljnje planiranje projekata zelene infrastrukture i održivog upravljanja prostorom, a samim time i cijene zemljišta i nekretnina su diktirane poboljšanom plavom i zelenom infrastrukturom.

6.7. Participativne aktivnosti

Provedba participativnih aktivnosti uključivanja dionika provedena ja na dvije razine:

1. Ispitivanje javnog mišljenja stanovnika.
2. Provedba radionica strateškog planiranja s ključnim dionicima.

U nastavku teksta prikazani su rezultati ispitivanja javnog mišljenja stanovnika Općine Bukovlje dok su nalazi radionice strateškog planiranja s ključnim dionicima integrirani u analizu stanja, opis razvojnih potreba i potencijala te strateški okvir procesa zelene urbane obnove gdje su ključni dionici bili kao suradnici u izradi dokumenta.

Ispitivanje javnog mišljenja stanovnika putem ankete „Mišljenje stanovnika o zelenoj infrastrukturi Općine Bukovlje“

Anketa je provedena tijekom studenog i prosinca 2025. digitalnim putem, kroz *Google Forms* obrazac. Anketa je dostupna na službenoj stranici općine. Struktura ankete se sastoji od općih pitanja za identifikaciju demografskog okvira stanovnika, zatim pitanja vezana za ocjenu postojećeg stanja zelene infrastrukture u gradu i procjene zadovoljstva stanovnika istom, te pitanja usmjerena na predlaganje aktivnosti i lokacija za provedu mjera zelene urbane obnove.

Ispitivanje javnog mišljenja obuhvaća 103 stanovnika Općine Bukovlje koji su odgovorili na anketu. Od njih je 64 % ženskog stanovništva, a 35% muškog dok je 1% ostalo.

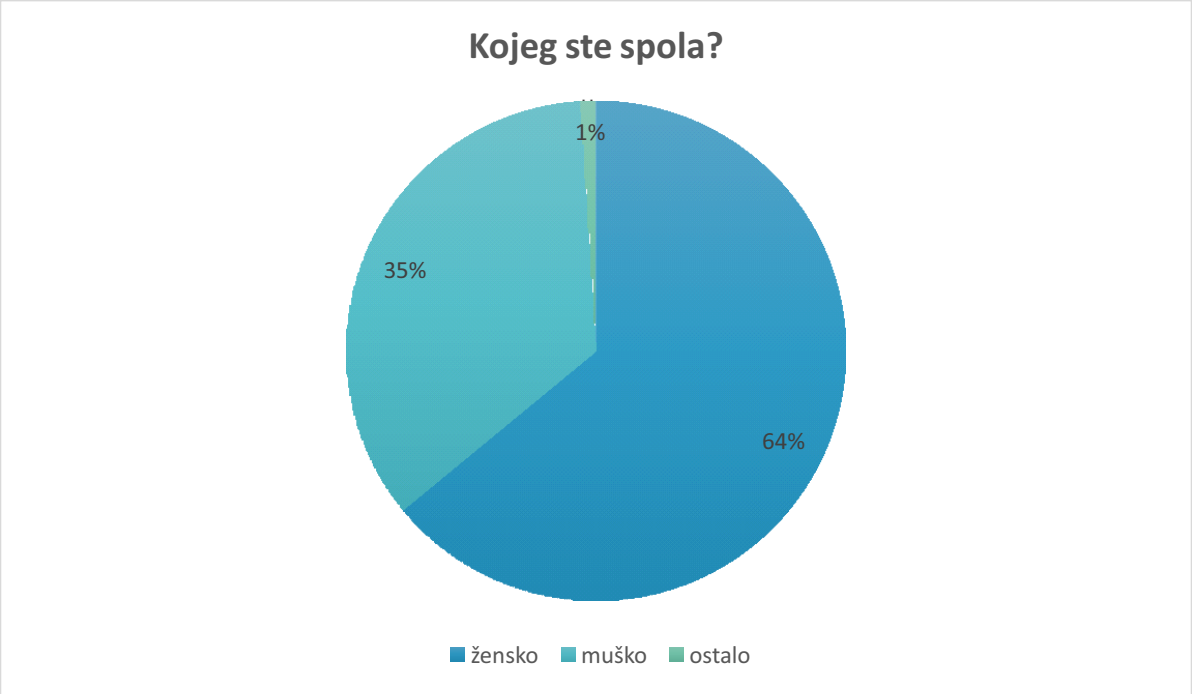

Slika 26. Anketni rezultati -Spol ispitanika

Prema dobnoj skupini podjednako je stanovnika 26-35 godina (29,1%), 36-45 godina (32%) i 46-60 godina (24,3%). Nešto manje je mladih 18-25 godina (9,7%), a najmanje je stanovnika starijih od 60 (4,9%).

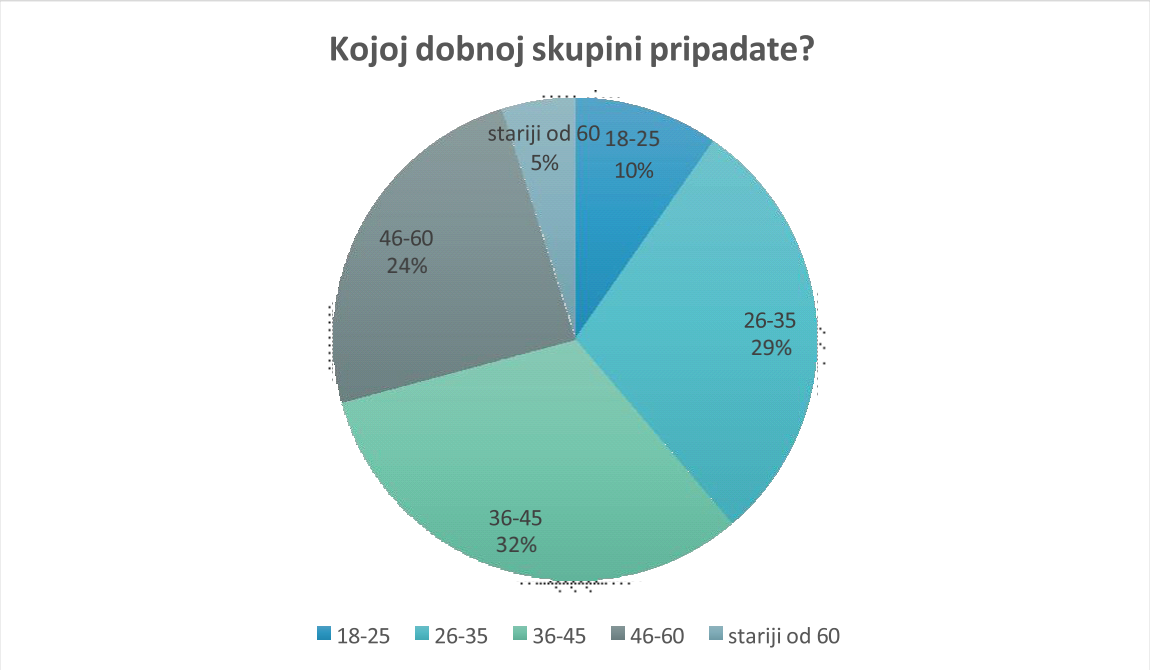

Slika 27. Anketni rezultati -Dobna skupina ispitanika

Prema stupnju obrazovanja najviše stanovnika ima srednju stručnu spremu, 62 (60,2%) stanovnika, zatim visoku stručnu spremu ima 20 (19,4%) stanovnika te nešto manje, njih 15 (14,6%), ima višu stručnu spremu. Nekolicina (2,9%) je nekvalificiranih radnika.

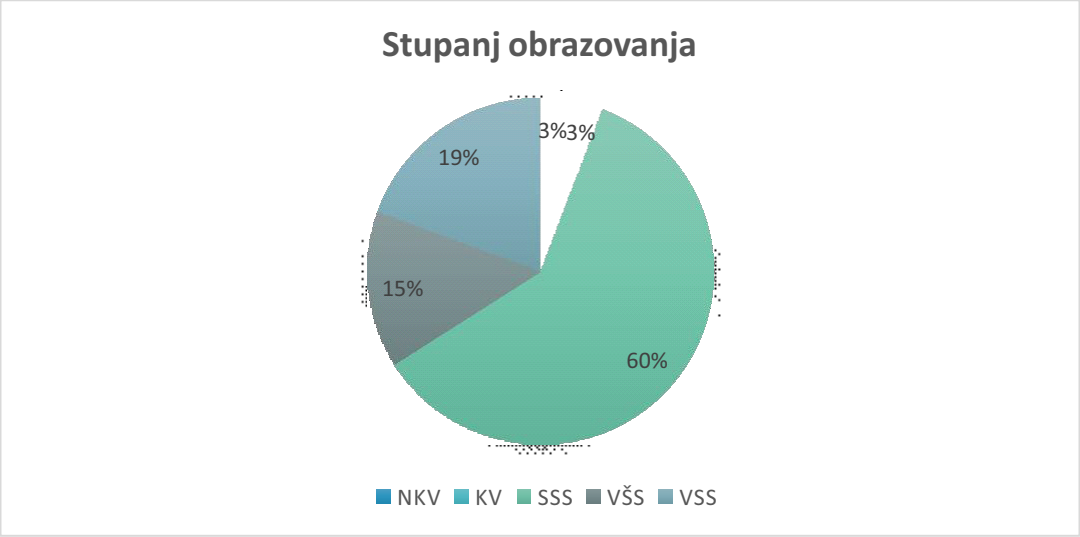

Slika 28. Anketni rezultati- Stupanj obrazovanja ispitanika

Što se tiče radnog statusa najviše je zaposlenog stanovništva ispunilo anketu (75,7%), no dosta i nezaposlenog (14,6%), zatim umirovljenika (6,8%), a najmanje je studena (2,9%)

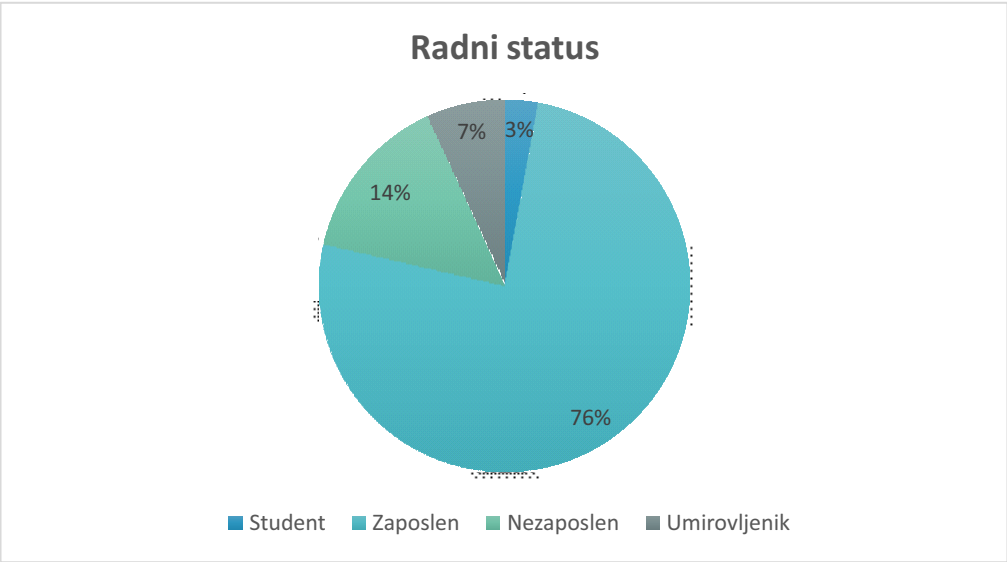

Slika 29. Anketni rezultati - Radni status ispitanika

Na pitanje o zadovoljstvu brojem i stanjem zelenih površina u Općini Bukovlje najviše stanovnika, 58 (56,3%) njih je odgovorilo da su donekle zadovoljni, zatim 22 stanovnika je u potpunosti zadovoljno (21,4%) , a nezadovoljnih je 23 (22,3%).

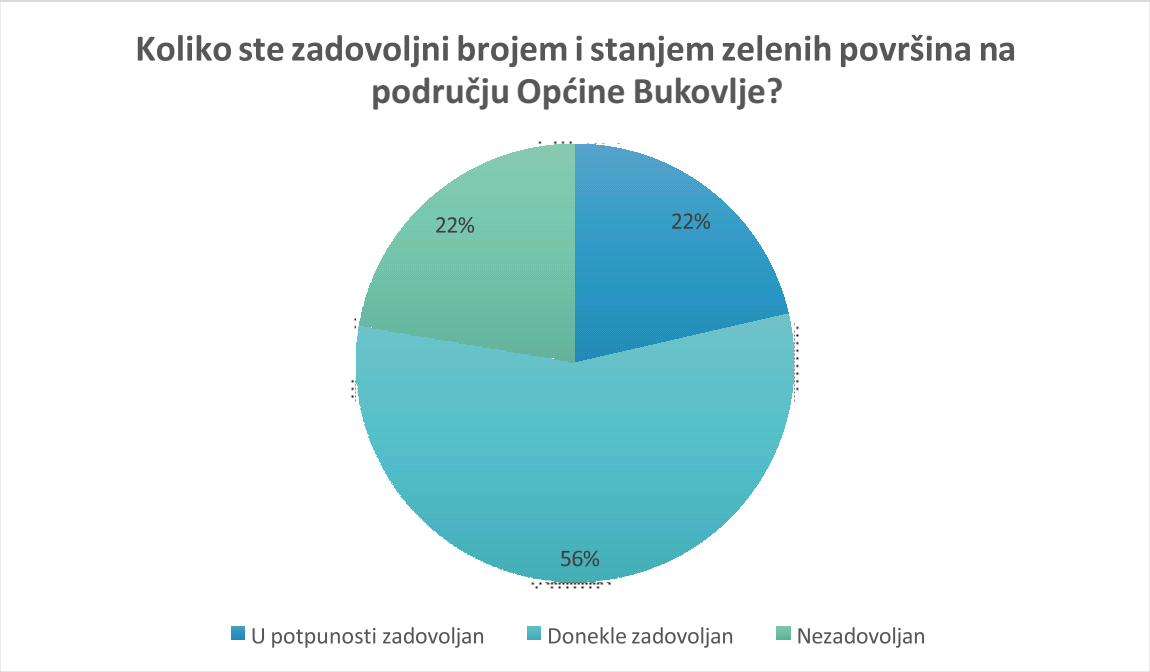

Slika 30. Anketni rezultati- Zadovoljstvo ispitanika stanjem zelenih površina

Sa količinom zelenila na javnim površinama, kao što je drveće, grmlje i trajnice, najviše je donekle zadovoljnih stanovnika, 50 (48,5%), dok je nezadovoljnih 31 (30,1%). U potpunosti zadovoljno je 22 stanovnika (21,4%).

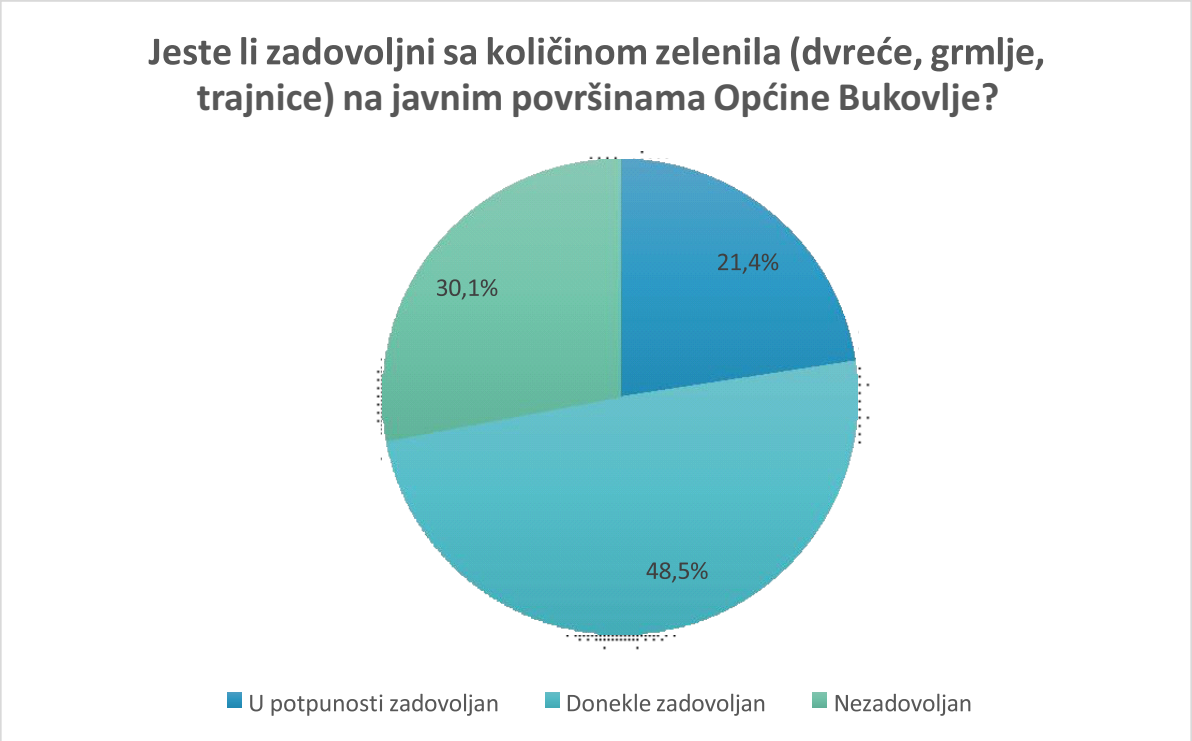

Slika 31. Anketni rezultati- Zadovoljstvo ispitanika količinom zelenila na javnim površinama

Na pitanje koje javne površine općenito stanovnici koriste, iz grafa možemo vidjeti da je većina ljudi odgovorila da najviše koriste šumu (48,5%), zatim dosta koriste šetnice (41,7%) i dječja igrališta (41,7%). Najmanje koriste biciklističke staze (6,8%) i teretane na otvorenom (9,7%). Nakon tog pitanja je uslijedilo pitanje koliko često koriste navedene površine. Najviše ljudi je odgovorilo da povremeno koristi zelene površine, njih 62 (60,2%), 39 stanovnika ih koristi često (37,9%), a tek 2 (1,9%) je odgovorilo da ih ne koristi nikada.

Slika 32. Anketni rezultati -Korištene zelene površine od strane ispitanika

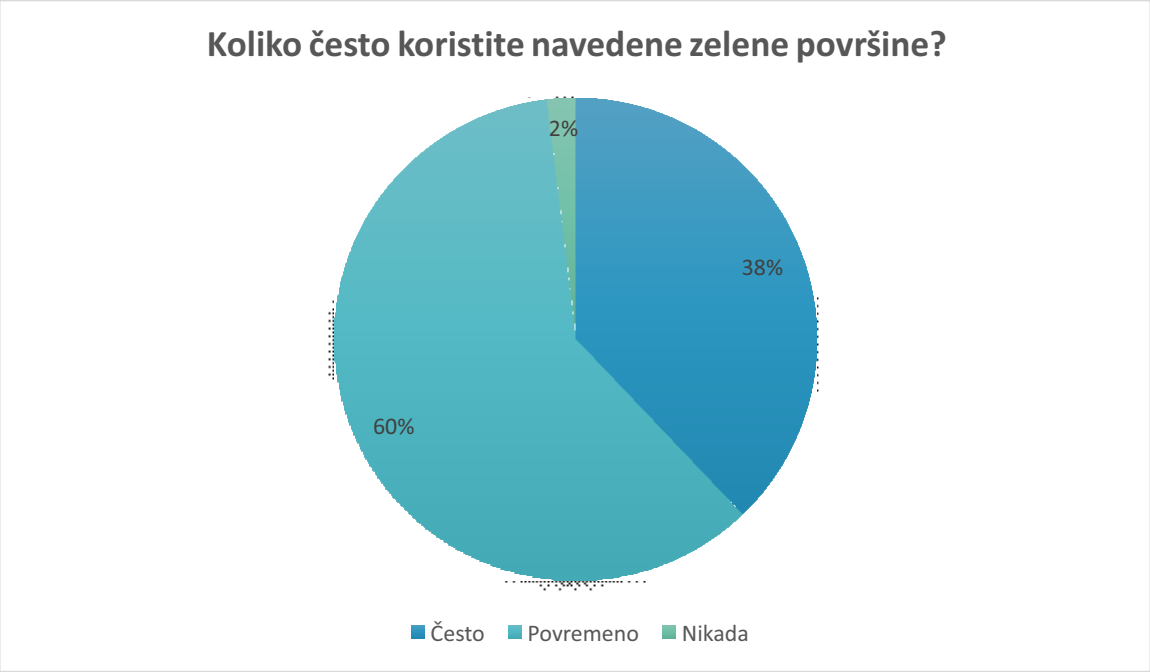

Slika 33. Anketni rezultati- Učestalost korištenja zelenih površina

Nadalje su uslijedila pitanja koliko su stanovnici zadovoljni količinom i uređenjem dječjih igrališta, sportskih terena te pješačkih i biciklističkih staza u općini Bukovlje. Odgovori su bili takvi da je otprilike polovica ispitanika (49%) označila da su donekle zadovoljni, no ipak više stanovnika (31%) je odgovorilo da su nezadovoljni, nego onih koji su bili u potpunosti zadovoljni (20%).

Slika 34. Anketni rezultati- zadovoljstvo dječjim igralištima

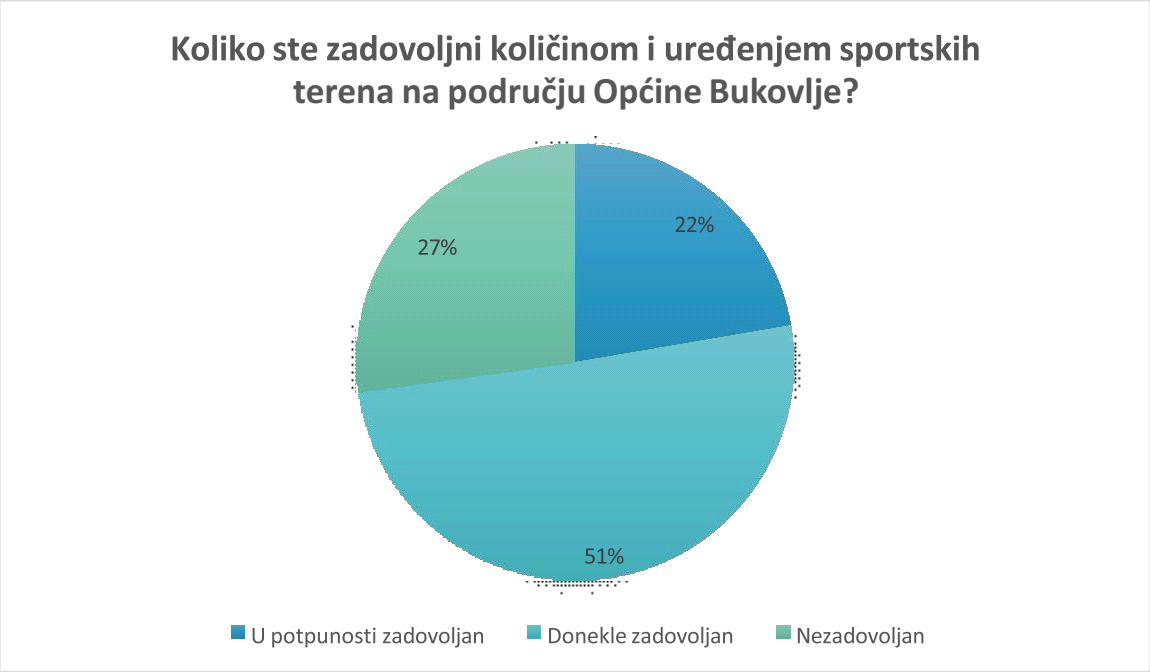

Slika 35. Anketni rezultati-zadovoljstvo sportskim terenima

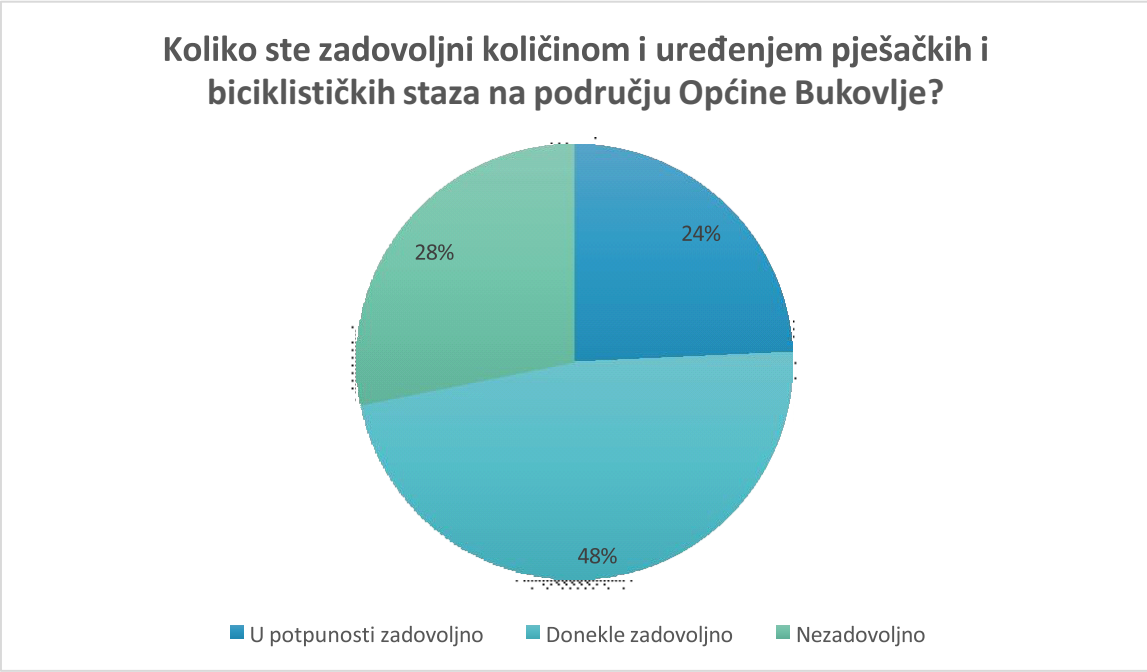

Slika 36. Anketni rezultati- zadovoljstvo pješačkim i biciklističkim stazama

Po pitanju korištenja određnih lokacija najveći broj stanovnika je odgovorio da koristi općinske staze i puteve (52,4 %), (15,5%) koristi dječje igralište (Firov kraj), (10,7 %) dječje igralište (Stadionska ulica), (4,9 %) nogometno igralište (Stadionska ulica). Ostale lokacije se koriste podjednako, (1%) stanovnika.

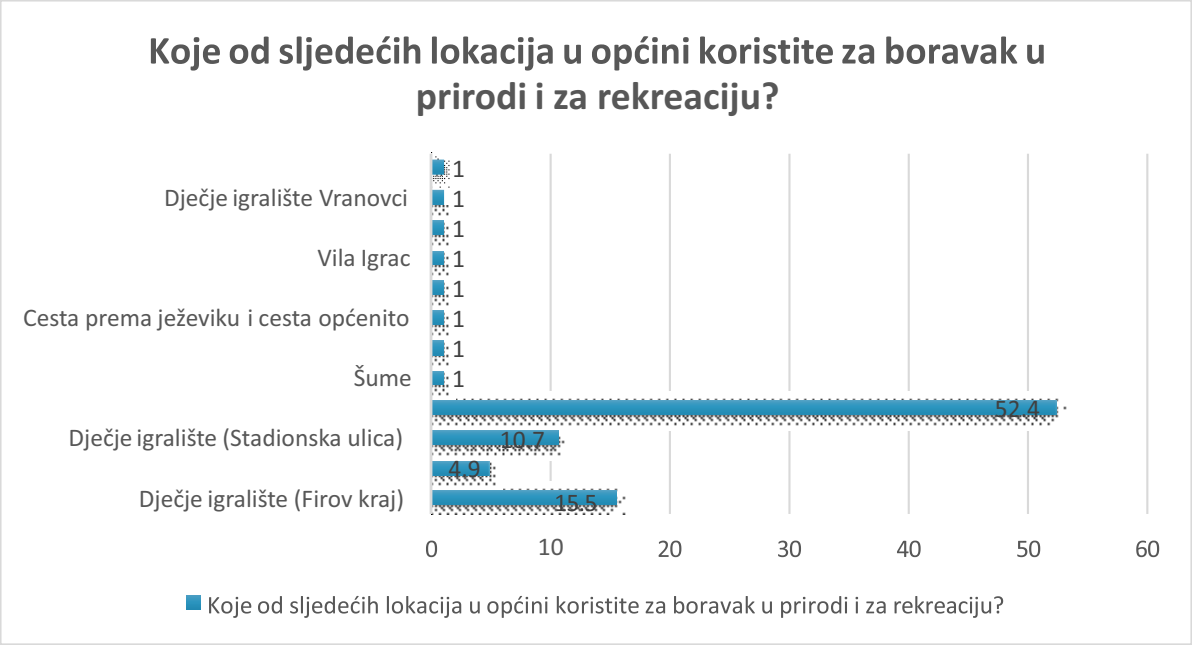

Slika 37. Anketni rezultati- lokacije za rekreaciju i boravak u prirodi

Stanovnici su se izjasnili da im u Općini Bukovlje najviše nedostaje parkova, podjednako drvoreda i pješačkih i biciklističkih staza, zatim dječjih igrališta, dok im najmanje nedostaje sportskih terena, krovnih vrtova i zelenih fasada.

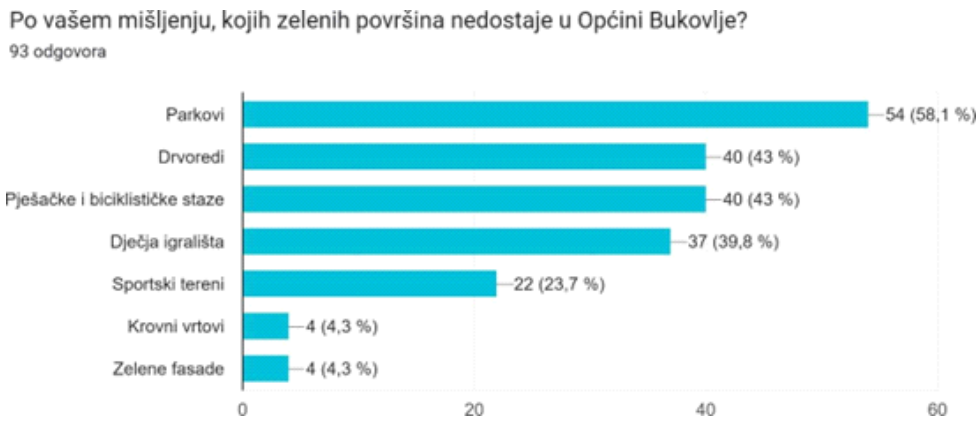

Slika 38. Anketni rezultati- nedostatak zelenih površina

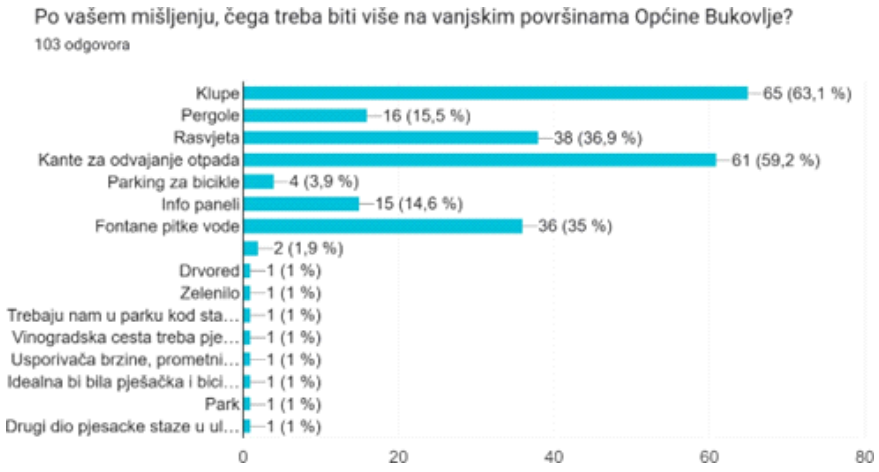

Slika 39. Anketni rezultati- mišljenje o dodatnim stvarima/sadržajima

Na pitanje čega bi trebalo bit više na vanjskim površinama Općine Bukovlje, najveći broj stanovnika odabrao je klupe (63,1 %) i kante za odvajanje otpada (59,2 %). Podjednak broj stanovnika je odabrao rasvjetu (36,9 %) i fontane pitke vode (35 %). Manji broj stanovnika odabrao je pergole (15,5 %), info panele (14,6 %) i parking za bicikle (3,9 %). Nekolicina stanovnika navela je ostalo što im nedostaje u Općini Bukovlje poput drvoreda, usporivača brzine, prometnih znakova, parka, elemenata prilagođenih maloj djeci.

Od stanovnika s djecom, najveći broj pripada stanovnicima s djecom vrtićkog uzrasta (35,9 %), zatim nešto manji broj osnovnoškolskog uzrasta (32 %). Stanovnika s djecom srednjoškolskog uzrasta ima (26,2 %), a (24,3 %) stanovnika je bez djece.

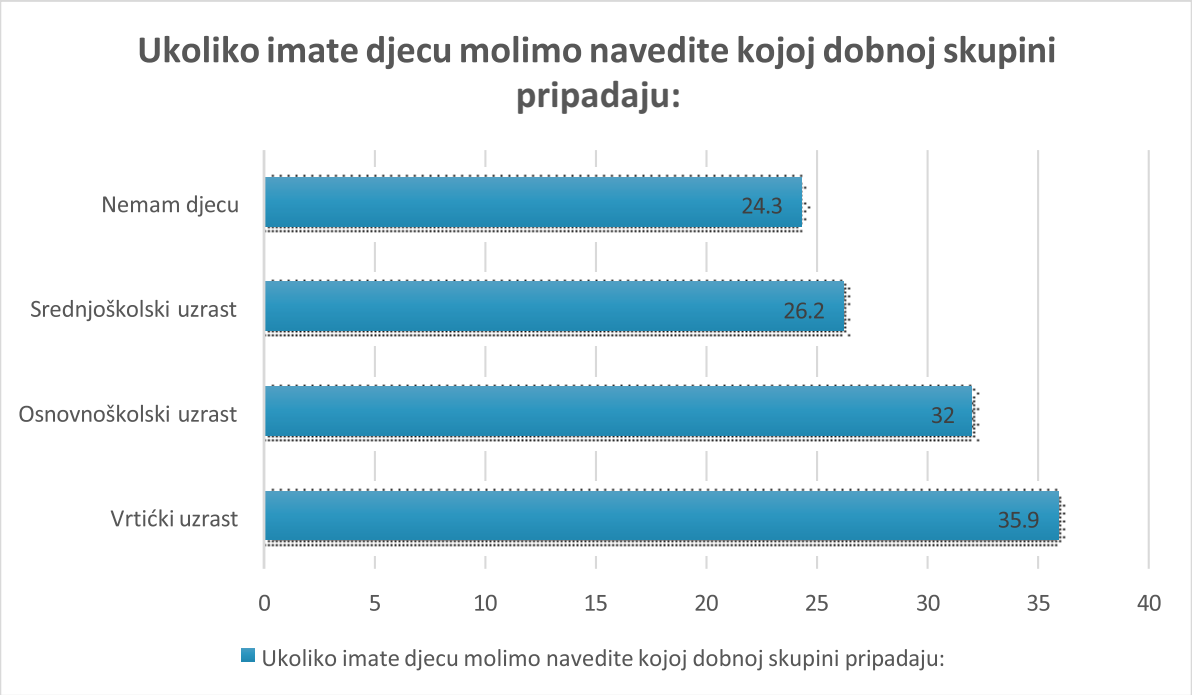

Slika 40. Anketni rezultati- dobna skupina djece

Stanovnici su imali i pitanja o inkluzivnosti na javnim površinama, odnosno jesu li one pristupačne svim stanovnicima i onima smanjene pokretljivosti, te osjećaju li se diskriminirano na javnim zelenim površinama. Na pitanje o pristupačnosti 76 stanovnika (73,8%) je odgovorilo da su zelene površine pristupačne, dok je njih 27 (26,2%) izjavio da nisu, a neki od razloga su oštećena ili nepostojeća pješačka infrastruktura.

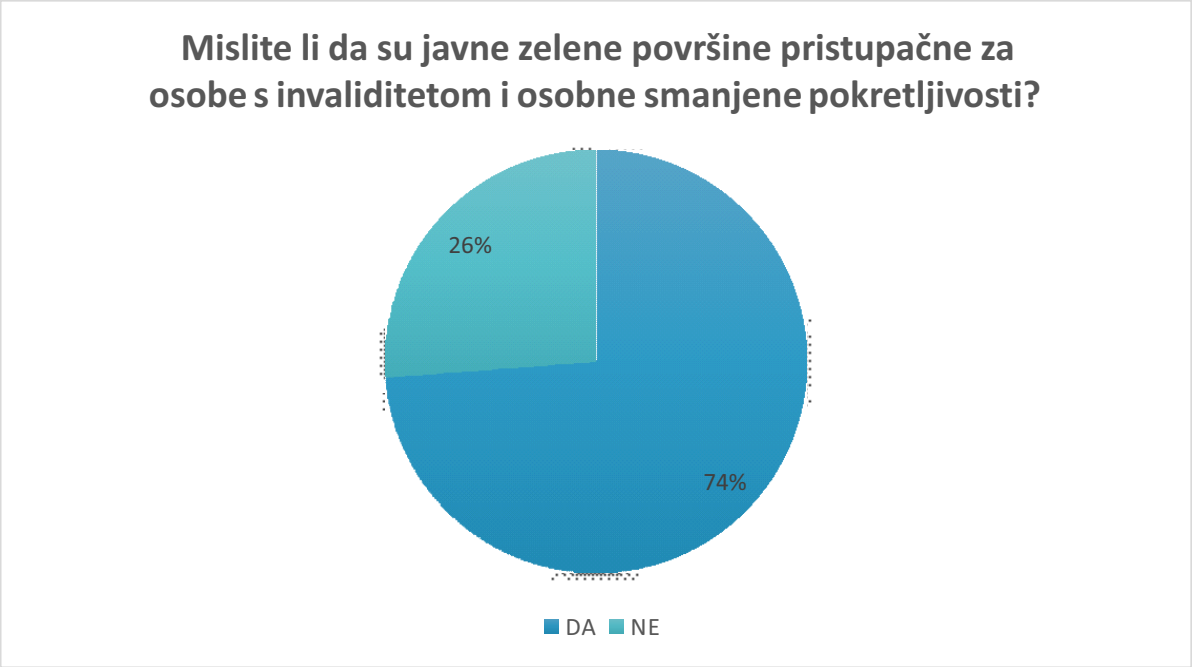

Slika 41. Anketni rezultati-pristupačnost javnih površina

Osjećaju li se stanovnici Općine Bukovlje diskriminirano na javnim zelenim površinama, čak 98 ljudi (95,1%) je odgovorilo da se ne osjeća, a samo 4,9% je označilo da se osjeća i to zbog nezastupljenosti raznolikih sportova na javnim površinama.

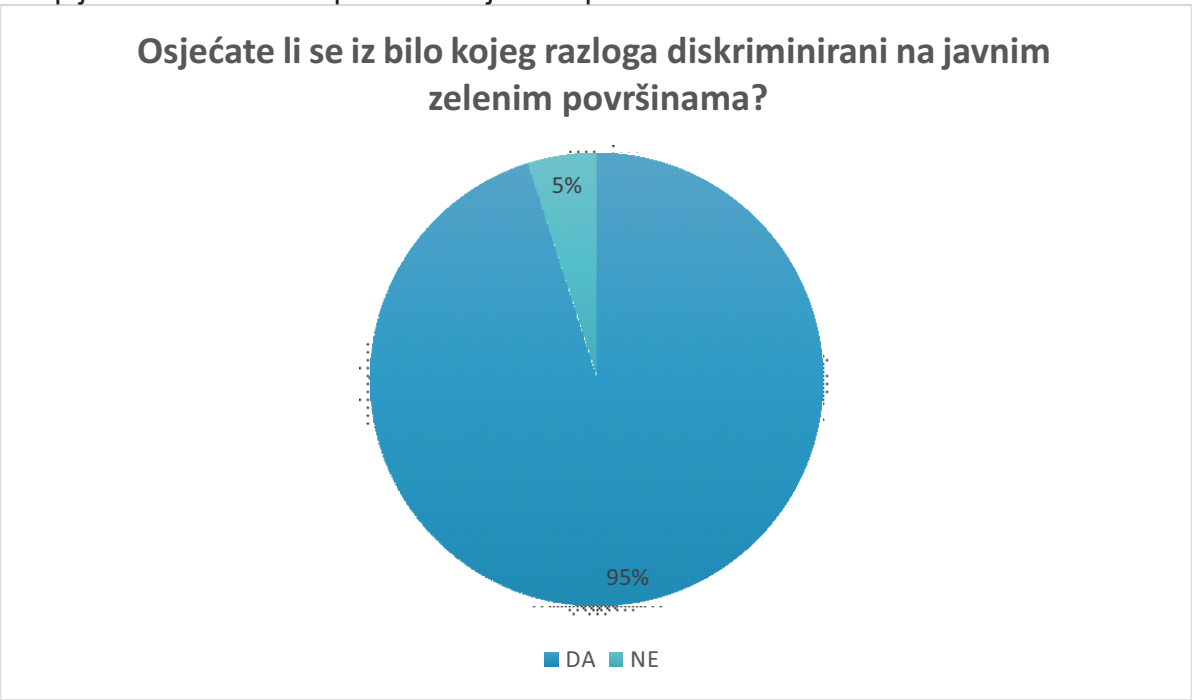

Slika 42. Anketni rezultati- diskriminacija na javnim površinama

Po mišljenju stanovnika o obnovi otvorenih javnih površina, najveći broj stanovnika (41,7 %) odabrao je parking groblja Bukovlja što je i uvršteno u projekt zelene infrastrukture. Nešto manje stanovnika (29,1 %), za obnovu je odabralo dječje igralište (Firov kraj), a podjednak broj stanovnika odabralo je dječje igralište (Stadionska ulica) (22,3 %) i nogometne terene (21,4 %).

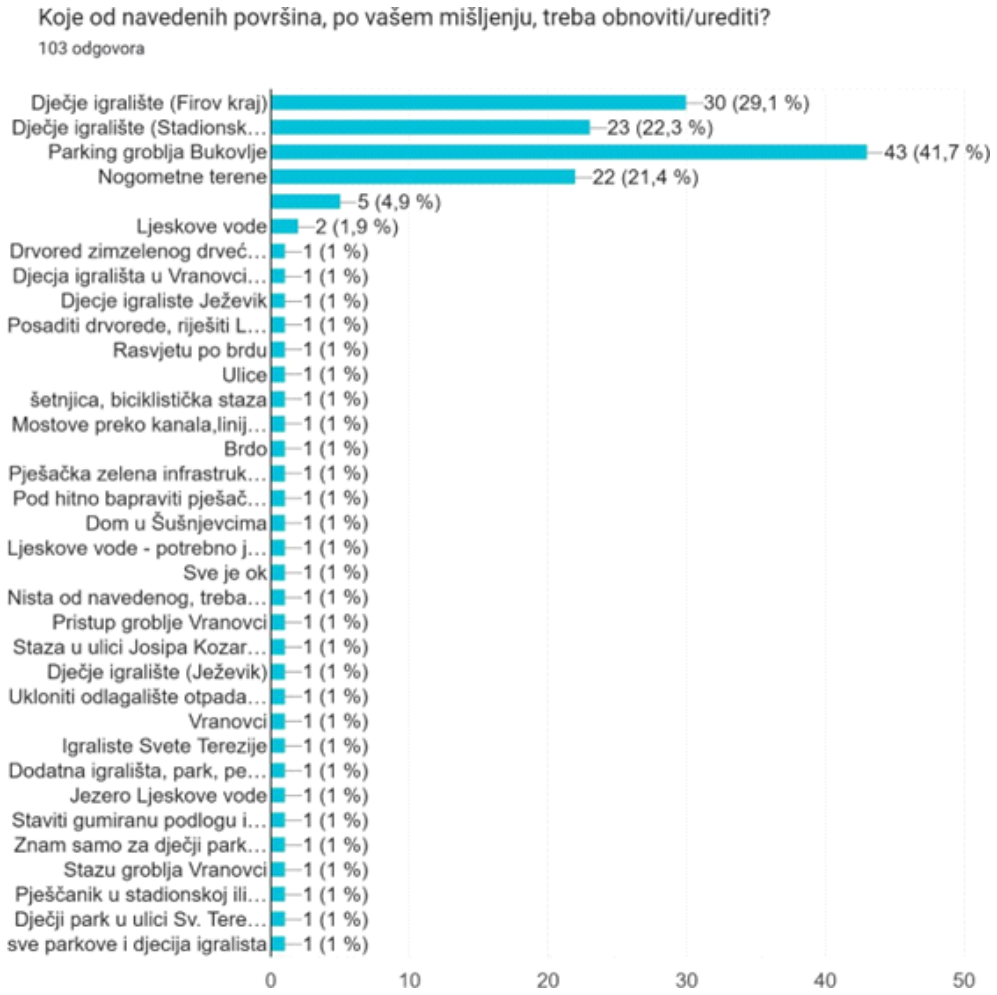

Slika 43. Anketni rezultati- obnova/uređenje javnih površina

Na pitanje jesu li stanovnici upoznati s pojmovima vezanim za zelenu infrastrukturu, kao što su kišni vrtovi, toplinski otoci, invazivne vrste i sl., 57 stanovnika (55,3 %) odgovorilo je da su osrednje upoznati, 30 stanovnika (29,1 %) nije nimalo upoznato, a tek 16 stanovnika (15,5 %) je vrlo dobro upoznato.

Slika 44. Anketni rezultati- informiranost o pojmovima za zelenu infrastrukturu

Stanovnici Općine bi se željeli educirati o zelenoj urbanoj obnovi kroz radionice i info ploče, njih 62 (60,2%) je odgovorilo „DA“, dok je 41 (39,8%) odgovorilo „NE“.

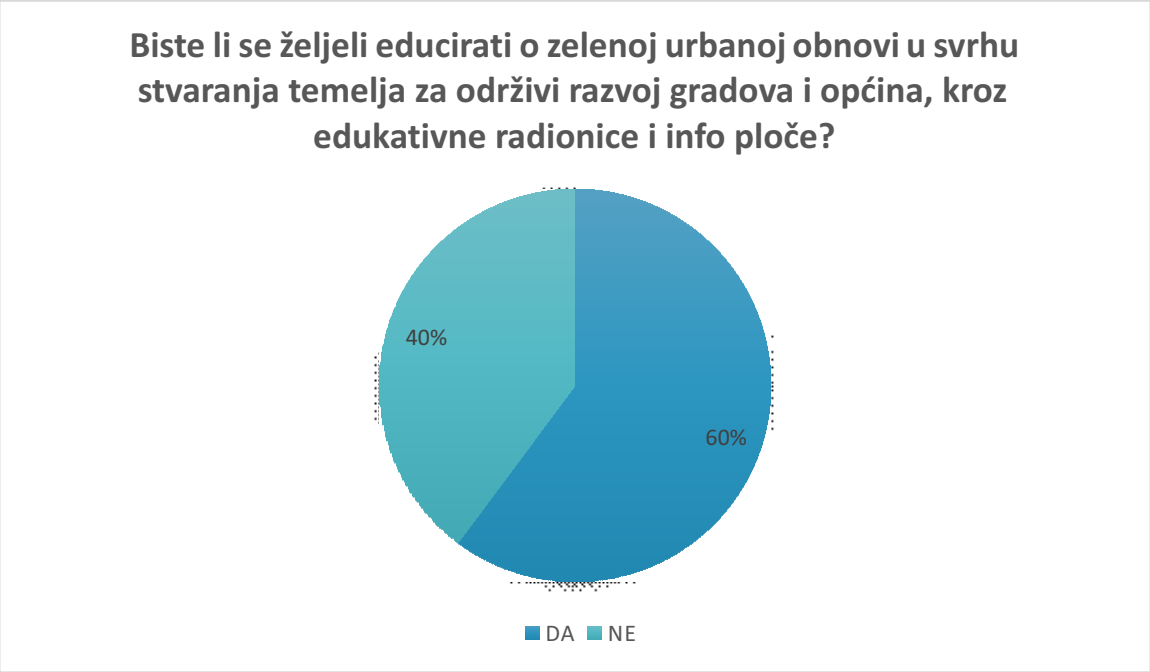

Slika 45. Anketni rezultati - želja za edukacijom o zelenoj urbanoj obnovi

Također je stanovnicima bila pružena mogućnost slobodnog odgovora kako bi mogli dati svoje komentare, prijedloge i kritike o temi zelene infrastrukture. Jedan od ponavljajućih komentara je bio vezan za izgradnju dodatne pješačke i biciklističke infrastrukture, ponajviše uz šumska područja, također izgradnja adekvatnog i inkluzivnog dječjeg igrališta.

Zaključno, anketno istraživanje je pokazalo kako su stanovnici Općine Bukovlje nezadovoljni ponajviše sa nedostatnom pješačkom i biciklističkom infrastrukturom koje ima premalo ili je oštećena i nedostupna je osobama smanjene pokretljivosti. Problemi su također i nedovoljno urbane opreme, najviše klupa i kanti za odvajanje otpada te fontana pitke vode. Anketom se pokazalo kako je većina ljudi ipak donekle zadovoljna količinom zelenih površina te da najviše koriste šume i staze za boravak u prirodi, stoga bi im se ulaganjem u pješačku infrastrukturu značajno poboljšala kvaliteta života na javnim zelenim površinama u Općini Bukovlje.

7. Model kružnog gospodarenja prostorom i zgradama

Većina materijala, energije i vode u Hrvatskoj i Europi troši se prema linearnom modelu izgradnje i korištenja zgrada prema kojem vrijednost resursa kontinuirano pada od faze sirovine, preko konačnog proizvoda pa sve do otpada. Građevinski sektor stvara otprilike trećinu ukupne količine otpada što značajno pojačava pritisak na okoliš. Potrošnja prirodnih resursa u zgradarstvu prema ovom modelu dvostruko premašuje njihovu proizvodnju što ukazuje na neodrživost gospodarstva. Linearni model gradnje te korištenja prostora i zgrada dugoročno je neodrživ, zbog čega je nužno uvesti mjere koje osiguravaju očuvanje vrijednosti resursa tijekom cijelog njihova životnog vijeka, od faze sirovina i proizvodnje, preko uporabe, do oporabe. Postojeći prostori i zgrade predstavljaju značajan resurs koji, uz primjenu načela kružnog gospodarenja, mjera energetske učinkovitosti i korištenja obnovljivih izvora energije, može doprinijeti znatnom smanjenju nastanka građevnog otpada, emisiji stakleničkih plinova te razvoju brojnih pozitivnih gospodarskih učinaka. Učinkovita primjena kružnog gospodarenja u zgradarstvu stoga zahtijeva integraciju okolišnih i gospodarskih aspekata projekata.

Prema modelu kružnog gospodarenja prostorom i zgradama, resursi općenito zadržavaju vrijednost jer se učinkovito i neprekidno koriste, odnos primarnih i sekundarnih resursa se optimizira, radikalno se smanjuje količina otpada, racionalizira se potrošnja energije i uporaba materijala, sprječava se stvaranje otpada, potiče recikliranje i smanjenje količina opasnih kemikalija prilikom čega posljedično dolazi do razvoja novih materijala i tehnologija.

Planirani projekti koji će se izvoditi prema modelu kružnog gospodarenja otpadom (zgrade se planiraju, obnavljaju i koriste tako da se minimalizira otpad, maksimalno ponovno koristi materijal, produži životni vijek građevina i smanji utjecaj na okoliš):

1. Izgradnja Braniteljskog centra, (k.č.br. 1804/1, 1804/16, 1804/17, 1804/19, k.o. Bukovlje).
2. Izgradnja dječjeg vrtića, Bukovlje (k.č.br. 1320/3, k.o. 328189 Bukovlje).
3. Mrtvačnica u Korduševcima, u Ulici Korduševci, (k.č.br. 4021, k.o. Korduševci).
4. Izgradnja reciklažnog dvorišta, Šušnjevci (k.č.br. 780/1 k.o. 328880 Šušnjevci).
5. Uređenje vojnog kompleksa Gajevi (k.č.br. 1335/16, k.o. 328189 Bukovlje).
6. Rekonstrukcija društvenog doma, Vranovci, (kč.br. 1101/4, k.o. Vranovci)

Izgradnja Braniteljskog centra , (k.č.br. 1804/1, 1804/16, 1804/17, 1804/19, k.o. Bukovlje).

Izgradnja Braniteljskog centra je prvenstveno namijenjena hrvatskim braniteljima i članovima njihovih obitelji, a pružati će mogućnosti rehabilitacije, psihosocijalne podrške, edukacije i druženja. Centar će služiti kao mjesto okupljanja, oporavka i društvene integracije branitelja, čime će se povećati kvaliteta njihova života i omogućiti očuvanje psihofizičkog zdravlja. U suradnji s udrugama branitelja, zdravstvenim ustanovama i institucijama, Centar će pružati usluge medicinske i fizikalne rehabilitacije, psihološkog savjetovanja, kao i radionice radne terapije, sportske i rekreativne aktivnosti. Projekt je u skladu sa Zakonom o hrvatskim braniteljima iz Domovinskog rata i članovima njihovih obitelji, kojim se potiče osnivanje veteranskih centara diljem Republike Hrvatske s ciljem jačanja socijalne uključenosti braniteljske populacije. Ovakvi centri, osim rehabilitacijske, imaju i društvenu ulogu – stvaraju prostor zajedništva, međusobne potpore i očuvanja uspomene na Domovinski rat te promiču vrijednosti solidarnosti i zajedništva u lokalnoj zajednici

Izgradnja dječjeg vrtića (k.č.br. 1320/3, k.o. 328189 Bukovlje)

Izgradnja dječjeg vrtića jedan je od najvažnijih razvojnih projekata jer na području općine trenutno ne postoji nijedan dječji vrtić. To predstavlja značajan problem za mlade obitelji koje su prisiljene djecu

upisivati u vrtiće u susjednim općinama ili gradovima, što povećava troškove i otežava svakodnevnu organizaciju obiteljskog života. Izgradnjom vrtića osigurat će se kvalitetan prostor za odgoj i obrazovanje djece predškolske dobi, u skladu s pedagoškim standardima i suvremenim pristupima ranom i predškolskom odgoju. Novi objekt podići će standarde obrazovne i socijalne infrastrukture, potaknuti demografski oporavak te pridonijeti ravnomjernijem razvoju svih naselja unutar općine. Uz to, stvaranjem lokalnog vrtića olakšat će se usklađivanje obiteljskogi poslovnog života roditelja, povećati zaposlenost žena i ojačati društvena
kohezija.

Izgradnja Mrtvačnice u Korduševcima (k.č.br. 4021, k.o. Korduševci)

Izgradnja objekta predstavlja dio razvoja komunalne infrastrukture Općine Bukovlje te je usmjerena na unapređenje javnih sadržaja i komunalnog standarda u naseljima općine. Projekt je u fazi pripreme dokumentacije, pri čemu je izrađen elaborat optimalnog tehničkog rješenja priključenja građevine na distribucijsku elektroenergetsku mrežu. Planirana realizacija ovog projekta doprinijet će ravnomjernijem razvoju komunalne infrastrukture na području općine te poboljšanju dostupnosti javnih sadržaja stanovnicima naselja Korduševci. Izgradnjom objekta osigurat će se infrastrukturni sadržaj koji je važan dio komunalnog sustava naselja i funkcioniranja lokalne zajednice.

Izgradnja reciklažnog dvorišta, Šušnjevci (k.č.br. 780/1 k.o. 328880 Šušnjevci)

Cilj izgradnje izgradnje reciklažnog dvorišta na lokaciji Šušnjevci je uspostaviti funkcionalan sustav prikupljanja, odvajanja i privremenog skladištenja građevnog otpada, u skladu s važećom zakonskom regulativom o gospodarenju otpadom. Predviđena minimalna površina dvorišta iznosi 1.500 m², a točan položaj unutar Izdvojenog građevinskog područja izvan naselja gospodarske namjene „Šušnjevci“ definirat će se u fazi projektiranja. Realizacijom projekta omogućit će se racionalno gospodarenje građevnim otpadom, smanjenje negativnog utjecaja na okoliš, poticanje recikliranja te poboljšanje održivosti lokalnog prostora.

Uređenje vojnog kompleksa Gajevi (k.č.br. 1335/16, k.o. 328189 Bukovlje)

Uređenje vojnog kompleksa Gajevi predstavlja važan zahvat u revitalizaciji zapuštenog prostora, koji se planira prenamijeniti za javne i društvene sadržaje. Time se istodobno štiti prostorna baština i otvara mogućnost novog korištenja prostora za potrebe lokalne zajednice, primjerice kroz sportske, rekreacijske,kulturne ili edukativne sadržaje. Projekt ima razvojni potencijal jer može
pridonijeti i povećanju turističke ponude općine.

Rekonstrukcija društvenog doma, Vranovci, (kč.br. 1101/4, k.o. Vranovci)

Društveni dom ima središnju ulogu u društvenom i kulturnom životu mjesta, a njegova obnova omogućit će stvaranje funkcionalnog, energetski učinkovitog i suvremeno opremljenog prostora koji će služiti potrebama mještana, udruga, kulturnih i sportskih društava. Projekt je prijavljen na natječaj u sklopu Integriranog teritorijalnog programa - urbano područje Slavonski Brod, čime se nastoji osigurati sufinanciranje iz fondova Europske unije. Time se pokazuje 27 strateški pristup upravljanju razvojem, koji povezuje lokalne potrebe s dostupnim nacionalnim i europskim izvorima financiranja.

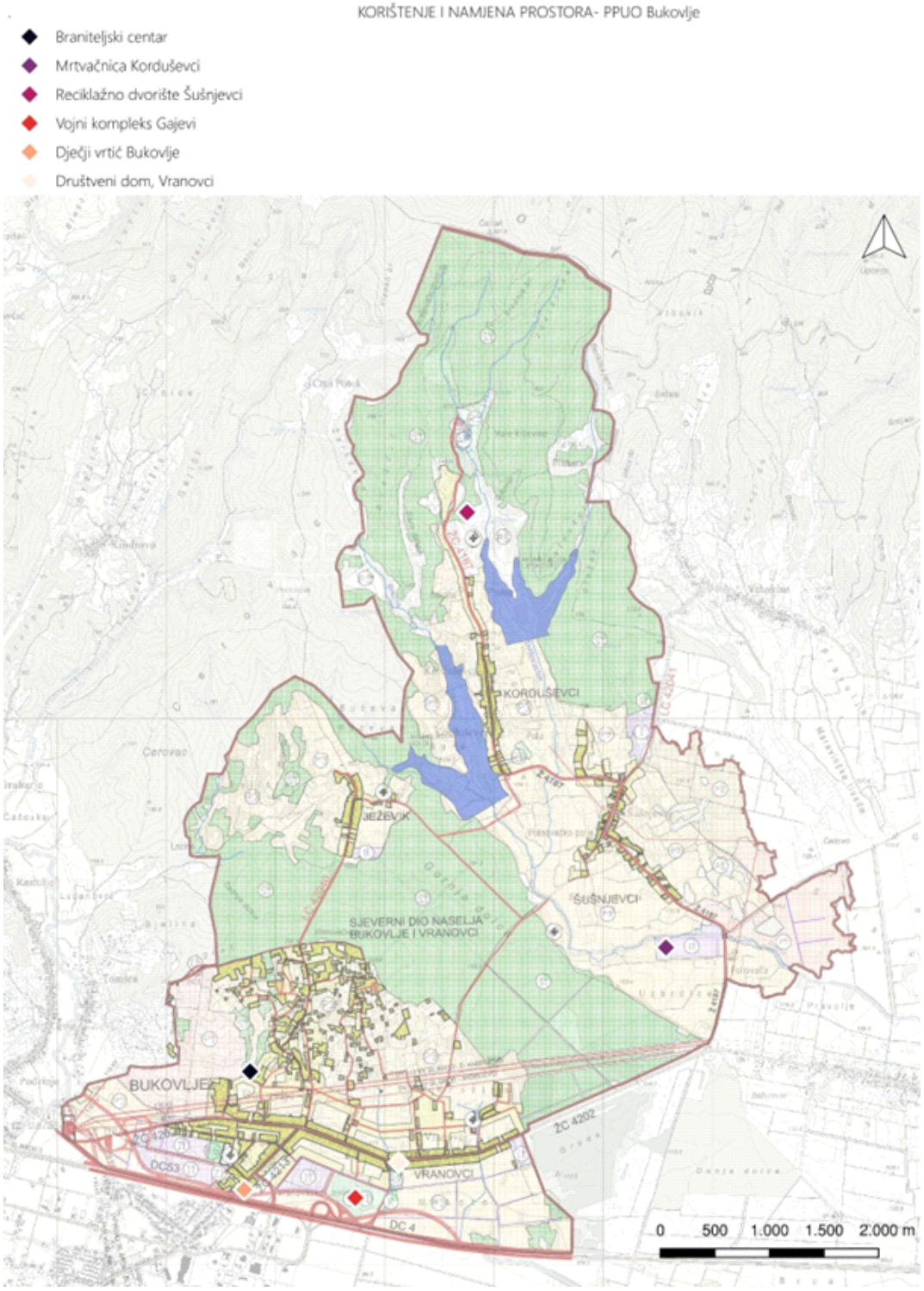

Slika 46. Planirani projekti prema modelu kružnog gospodarenja prostorom i zgradama, Izvor: PPUO Bukovlje

8. Područja pogodna za urbanu preobrazbu i/ili urbanu sanaciju

Područja pogodna za urbanu preobrazbu i sanaciju u općini Bukovlje obuhvaćaju prostorne cjeline koje imaju potencijal za poboljšanje funkcionalnosti, estetske vrijednosti i ekološke održivosti naselja. Urbana preobrazba u ovom kontekstu uključuje intervencije u javnim i polujavnim prostorima, obuhvaćajući obnovu degradiranih ili nedovoljno iskorištenih površina, uređenje zelenih koridora, revitalizaciju parkirališta i prilaznih površina te uređenje ulaza u društvene i obrazovne objekte. Posebna pažnja posvećena je unapređenju zelene infrastrukture kroz sadnju drveća, uređenje travnatih površina, stvaranje pješačko-biciklističkih staza i razvoj prostora za rekreaciju. Ove aktivnosti imaju za cilj poboljšati kvalitetu okoliša, mikroklimu, dostupnost javnih prostora i socijalnu funkcionalnost naselja, stvarajući temelje za održiv i dinamičan urbani razvoj.

U nastavku je prikazano nekoliko lokacija unutar Općine Bukovlje koje su prepoznate kao prostori s potencijalom za urbanu preobrazbu i/ili sanaciju. Priložena tablica s fotografijama prikazuje trenutno stanje na terenu te sažete opise uočenih nedostataka i mogućnosti za poboljšanje. Analizirane lokacije karakterizira nedovoljna uređenost, manjak kvalitetnog zelenila, neadekvatna opremljenost urbanom opremom te ograničena funkcionalnost prostora.

TRENUTNO STANJE NA TERENU - OPĆINA BUKOVLJE	
LOKACIJA/FOTOGRAFIJA	OPIS
Malonogometno igralište i svlačionice	
	Sufinanciranje izgradnje i rekonstrukcije sportskih građevina putem Ministarstva turizma i sporta u provedbi projekta „Rekonstrukcija malonogometnog igrališta s pripadajućom građevinom“ na k.č.1097/33 k.o. Bukovlje.
Crkva u Šušnjevcima	
	Prostor sakralnog objekta predstavlja važan element kulturne i povijesne baštine Općine. Potrebno je očuvanje i uređenje okolnog prostora kroz krajobrazno oblikovanje koje će dodatno naglasiti identitet i vrijednost lokalne zajednice.
Groblje u Vranovcima	
	Prostor uz groblje u Vranovcima potrebno urediti i dodati parkirališne površine. Potrebno je postojeću sivu infrastrukturu zamijeniti održivijim i estetski kvalitetnijim rješenjima.

Ljeskove vode, Korduševci	
	Prirodno i krajobrazno vrijedno područje koje predstavlja značajan rekreacijski potencijal općine Bukovlje. Potrebno je očuvati postojeće prirodne vrijednosti uz istovremeno uvođenje mjera uređenja poput pješačkih staza, odmorišta u cilju održivog korištenja prostora.
Ulica Firov kraj	
	Prometnica s nedovoljno razvijenom pratećom zelenom infrastrukturom i pješačkim sadržajima. Prostor uz cestu ima potencijal za uređenje zelenog koridora kroz sadnju drvoreda, formiranje pješačkih staza te unaprjeđenje ukupne krajobrazne i funkcionalne kvalitete prostora.
Invazivna vrsta Rhus typhina uz prometnicu	
	Uz prometnicu je zabilježena invazivna biljna vrsta Rhus typhina koja narušava lokalnu bioraznolikost i krajobraznu vrijednost prostora. Potrebno je uklanjanje invazivnih vrsta te zamjena autohtonim vrstama prilagođenim lokalnim uvjetima, čime bi se unaprijedila ekološka stabilnost i vizualna kvaliteta prostora.

Slika 47. Prostori s potencijalom za urbanu preobrazbu i/ili sanaciju

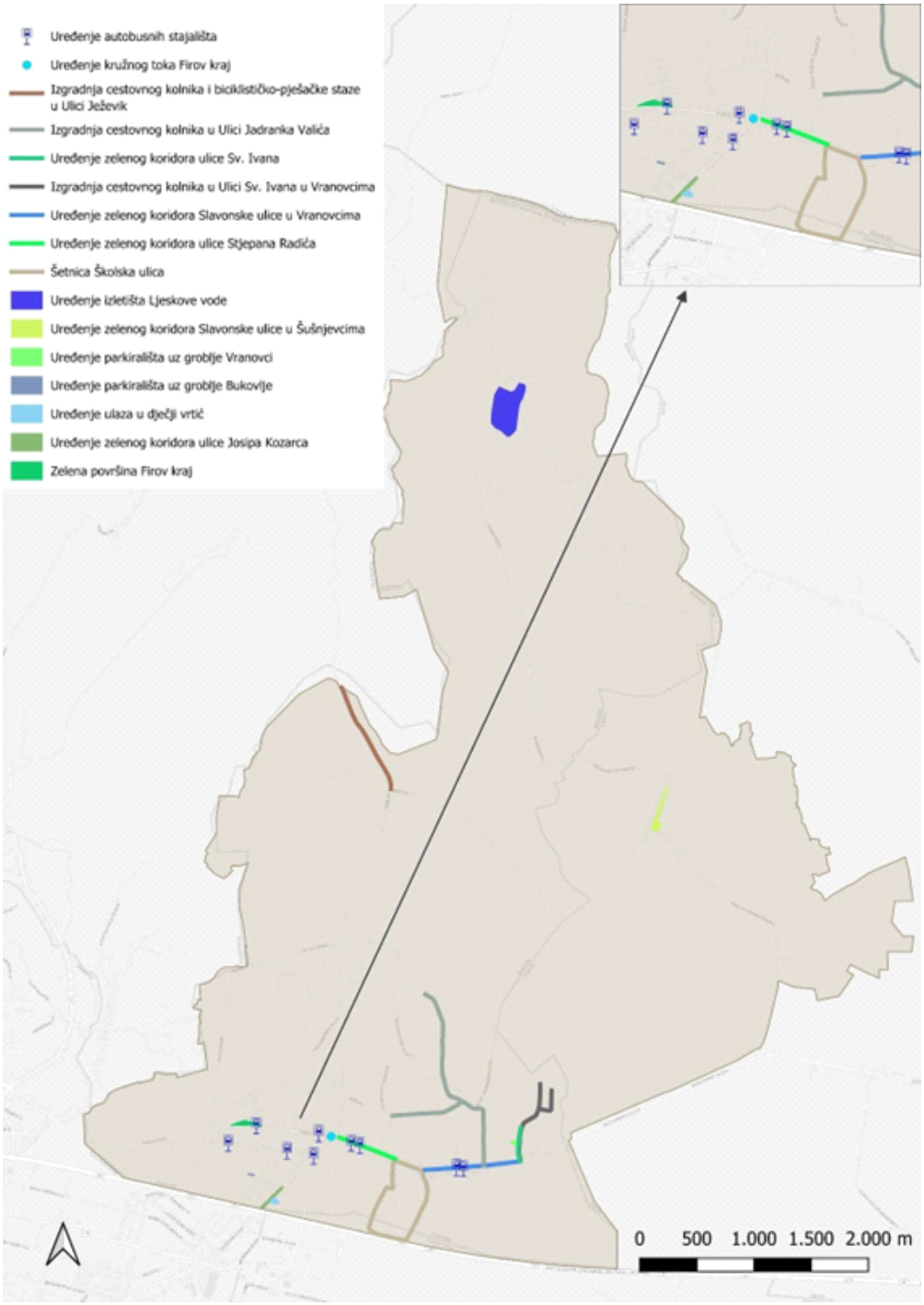

Slika 48. Područja pogodna za urbanu preobrazbu ili sanaciju Općine Bukovlje

1. Uređenje zelene površine u Ulici Firov kraj (k.č.br. 1356/2, k.o. Bukovlje)

Predmetna lokacija smještena je unutar urbanog područja Općine Bukovlje te obuhvaća površinu od približno 1.800 m² predviđenu za razvoj zelene infrastrukture. Projekt uključuje formiranje kišnog vrta s ciljem zadržavanja, pročišćavanja i postupnog otpuštanja oborinskih voda, čime se unapređuje učinkovitost postojeće sive infrastrukture. Trenutno je prostor zarastao invazivnim biljnim vrstama koje će se ukloniti, a planirana sadnja temelji se na niskom raslinju koje ne ometa postojeće niskonaponske vodove. Realizacijom zahvata ova lokacija postaje početna urbana točka zelene infrastrukturne mreže, uz istodobno povećanje bioraznolikosti i poboljšanje upravljanja oborinskim vodama.

2. Uređenje kružnog toka u Ulici Firov kraj (k.č.br. 1017/3, k.o. Bukovlje)

Planirani kružni tok površine oko 3.000 m² oblikovat će se u razini kolnika, uz obrub niskim rubnjakom koji ne narušava prometnu protočnost. Središnji dio rotora sadržavat će trodimenzionalni natpis s nazivom općine, dok će podloga biti prekrivena niskim vegetacijskim pokrovom uz mogućnost interpretacije općinskog grba. Površine uz prometnicu i između prometnih traka oblikovat će se kao suhi japanski vrtovi s niskim, kompaktnim biljem u šljunku, što omogućuje prihvat i zadržavanje oborinskih voda s kolničkih površina. Projekt objedinjuje estetsku komponentu i ekološku funkciju, uz pažljivo odabran biljni materijal koji ne ugrožava preglednost ni sigurnost prometa.

3. Uređenje zelenog koridora Ulice Josipa Kozarca (k.č.br. 1357/1, k.o. Bukovlje)

Planirani zahvat obuhvaća površinu od 5.250 m² te uključuje uspostavu kišnog vrta i sadnju autohtonih stabala i grmlja. Formiranjem drvoreda uspostavlja se kontinuirani zeleni koridor koji povezuje različite dijelove ulice i doprinosi stvaranju integrirane mreže zelene infrastrukture. Odabrane biljne vrste osiguravaju zasjenu, ublažavaju negativne utjecaje prometnice na okolne stambene objekte te stvaraju staništa za urbanu faunu. Projekt je usmjeren na povećanje bioraznolikosti,poboljšanje mikroklimatskih uvjeta i prilagodbu urbanog prostora klimatskim promjenama.

4. Uređenje ulaza u dječji vrtić (k.č.br. 1320/3, k.o. Bukovlje)

Zahvat obuhvaća površinu od 2.842 m² i odnosi se na uređenje pristupnog prostora dječjem vrtiću uz uspostavu edukativnog kišnog vrta. Sadnja biljnog materijala provodi se u skladu sa sigurnosnim standardima za djecu, isključujući vrste s otrovnim, bodljikavim ili teškim plodovima. Svaka biljna vrsta bit će označena pločicom s latinskim nazivom, čime prostor dobiva i obrazovnu funkciju. Biljni materijal odabran je zbog visoke sposobnosti upijanja vode, čime doprinosi regulaciji površinskih i podzemnih voda te integraciji funkcionalnih i ekoloških aspekata zelene infrastrukture.

5. Uređenje parkirališta uz groblje Bukovlje (k.č.br. 1096; k.o. Bukovlje)

Projekt obuhvaća površinu od 500 m² unutar šireg prostora groblja te uključuje uređenje parkirališta uz postojeće groblje i sportske sadržaje u Stadionskoj ulici. Planirana je izvedba parkirnih mjesta s obje strane ulaza, uz sadnju stabala vrste *Tilia sp.* radi osiguravanja prirodne zasjene i smanjenja toplinskog opterećenja. Rubne zone bit će naglašene grmljem koje odvaja parkiralište od grobnih mjesta i prometnice, čime se povećava funkcionalnost i estetska vrijednost prostora.

6. Uređenje zelenog koridora Ulice Stjepana Radića (k.č.br. 1017/7, k.o. Bukovlje)

Zahvat obuhvaća površinu od 5.791 m² i predviđa nadogradnju postojećeg zelenog pojasa sadnjom autohtonih biljnih vrsta te uvođenjem urbane opreme poput kućica za ptice, hotela za kukce i edukativnih

oznaka. Projekt ima za cilj povećati bioraznolikost, osigurati nova staništa za urbanu faunu te unaprijediti mikroklimatske uvjete. Uključuje i uklanjanje invazivnih vrsta te uspostavu upojnih površina za učinkovito upravljanje oborinskim vodama.

7. Uređenje parkirališta uz groblje Vranovci (k.č.br. 1039, k.o. Vranovci)

Zahvat obuhvaća ukupnu površinu od 5.213 m², pri čemu je za parkiralište namijenjeno oko 1.000 m². Projekt uključuje formiranje parkirnih mjesta na ulazu u groblje te sadnju autohtonog drveća i grmlja radi stvaranja zasjene i smanjenja toplinskih otoka. Predviđa se i uvođenje upojnih površina i kišnih vrtova kako bi se regulirao režim oborinskih voda i povećala otpornost prostora.

8. Uređenje zelenog koridora Ulice Sv. Ivana (k.č.br. 1845, k.o. Vranovci)

Projekt obuhvaća približno 1.500 m² te uključuje sadnju drvoreda autohtonih stabala duž istočnog dijela ulice. Koridor će povezati prostor groblja s daljnjim zahvatima u Slavonskoj ulici, čime se osigurava kontinuitet zelene infrastrukturne mreže.

9. Izgradnja cestovnog kolnika u Ulici Sv. Ivana u Vranovcima

Planira se izgradnja prometnice prije realizacije zelenog koridora, uz korištenje ekološki prihvatljivih materijala poput recikliranog betona ili propusnog asfalta. Time se omogućuje infiltracija oborinskih voda, smanjuje efekt toplinskih otoka i stvara podloga za daljnju integraciju zelene infrastrukture.

10. Uređenje zelenog koridora Slavonske ulice u Vranovcima (k.č.br. 1258/2, k.o. Vranovci)

Zahvat obuhvaća oko 7.000 m² te uključuje sadnju autohtonih stabala, očuvanje postojećeg drveća i formiranje prostora za boravak ispod krošnji. Planirana je integracija elemenata poput hotela za kukce, kućica za ptice i pametnih klupa na solarni pogon. Pješačka staza bit će izvedena u dinamičnoj formi s odmorištima i edukativnim sadržajima.

11. Uređenje zelenog koridora Slavonske ulice u Šušnjevcima

Projekt obuhvaća približno 10.000 m² i proteže se prema osnovnoj školi. Predviđa
sadnju autohtonih vrsta, razvoj boravišnih zona i izgradnju kišnog vrta u prirodnojdepresiji terena radi regulacije oborinskih voda. Cilj je povećanje sigurnosti i kvalitete
boravka djece te poboljšanje mikroklime.

12. Uređenje izletišta Ljeskove vode

Planira se unapređenje rekreacijske zone kroz uređenje šetnica, odmorišta i sadnju autohtonog bilja. Predviđene su propusne staze i infrastruktura za bicikle, čime se osigurava održivo korištenje prostora i učinkovito upravljanje vodama.

13. Izgradnja cestovnog kolnika i biciklističko-pješačke staze u Ulici Ježevik

Projekt uključuje obnovu prometnice i izgradnju staze koja se nadovezuje na postojeću biciklističku mrežu. Time se potiče održiva mobilnost i povezivanje naselja.

14. Uređenje autobusnih stajališta

Planira se modernizacija stajališta kroz postavljanje nadstrešnica od održivih materijala, uređenje

prostora za putnike i sadnju zelenih površina, čime se poboljšava funkcionalnost i estetska kvaliteta prostora.

15. Izgradnja cestovnog kolnika u Ulici Jadranka Valića

Predviđa se obnova prometnice uz mogućnost uređenja pješačkih i biciklističkih površina te korištenje održivih materijala za smanjenje utjecaja na okoliš.

16. Izgradnja šetnice u Školskoj ulici

Planira se uređenje šetnice uz šumski pojas korištenjem prirodnih i propusnih materijala. Projekt uključuje sadnju autohtonog bilja i postavljanje urbane opreme, čime se potiče rekreacija i očuvanje okoliša.

8. SWOT analiza

SWOT analiza alat za strateško planiranje kojim se procjenjuje trenutno stanje poslovanja, projekta, ili pojedinca, s ciljem donošenja boljih strateških odluka. Analiza identificira unutarnje faktore: Snage (Strengths) i Slabosti (Weaknesses), dok su Prilike (Opportunities) i Prijetnje (Threats) vanjski faktori na tržištu na koje se može reagirati, a ispod donosimo za općinu Bukovlje.

SNAGE
Povoljni geografski položajem u blizini Slavonskog Broda i rijeke Save.
Bogatstvo prirodnih resursa i biološke raznolikosti - oko trećina površine općine pokriven projektom NATURA 2000, pod direktivom o staništima.
Relativno razvijena županijska i međužupanijska cestovna infrastruktura Relativno zadovoljavajuća plinska mreža
Vodni potencijal
Postojeći resursi pogodni za razvoj turizma Bogata kulturna baština i tradicija

SLABOSTI
Starenje i iseljavanje stanovništva (pogotovo u ruralnim sredinama) te depopulacija mladih
Nerazvijena ekološka svijest građana
Smanjivanje šumskog fonda
Nefunkcionalnost sustava gospodarenja otpadom
Nema sustava nadzora i kažnjavanja za nedopušteno odlaganje otpada Nedostatak spojnih i obilaznih cesta oko gradskih i većih općinskih središta Nedostatna pješačka i biciklistička infrastruktura
Nedovoljno korištenje obnovljivih izvora energije (biomasa)
Neadekvatno razvijen širokopojasni Internet

PRILIKE
Provedba akcija i projekata uključivanja javnosti u procese planiranja i projektiranja zelene infrastrukture.
Ulaganja u obnovljive izvore energije i energetsku učinkovitost.
Planiranje projekata zelene infrastrukture kojima se unaprjeđuje otpornost na klimatske promjene i potiče zelena tranzicija.
Planiranje projekata zelene infrastrukture koji osiguravaju pristupačnost i priuštivost svim stanovnicima/ sudionicima društva, osobito ranjivim društvenim skupinama.
Korištenje novih razvojnih pravaca, tema i koncepata te znanja i iskustva iz okruženja za potrebe razvoja

(koncept pametnih gradova, zelenih gradova, zelenog gospodarstva i zelenog turizma, srebrna ekonomija, kružno
gospodarstvo, bioekonomija, otporni i pruživi gradovi itd.)
Valorizacija kulturne i prirodne baštine s ciljem jačanja identiteta lokalne zajednice te stvaranja prepoznatljivih sadržaja koji doprinose društvenom i gospodarskom razvoju Općine.
Razvoj cikloturizma

PRIJETNJE
Neracionalno korištenje resursa
Porast divljih odlagališta (vodotoci i šume su lokacije divljih odlagališta) Onečišćenje zraka iz rafinerije u Bosanskom Brodu
Klimatski ekstremi kao posljedica globalnih klimatskih promjena (povećanje temperature zraka i smanjenje količine oborina)
Nedovoljno razvijena svijest građana o važnosti očuvanja zelenih površina

9. Strateški okvir

Strateški okvir Strategije zelene urbane obnove Općine Bukovlje temelji se na realnim potrebama i razvojnim potencijalima općine, prepoznatim kroz analizu stanja, SWOT analizu te prijedloge prikupljene ispitivanjem javnog mišljenja lokalnog stanovništva. U ovom poglavlju definiraju se ključni ciljevi, aktivnosti i prioritetni projekti koji se planiraju provoditi u narednom desetogodišnjem razdoblju, s ciljem unaprjeđenja kvalitete života, razvoja zelene infrastrukture i održivog gospodarenja prostorom i resursima, a povezani sa strateškim dokumentima spomenutim u ranijim poglavljima.

Posebni cilj 2 u programima razvoja zelene infrastrukture (ZI) i kružnog gospodarenja (KG) prostorom i zgradama (2021.-2030.) fokusira se na unaprjeđenje, širenje i bolju dostupnost zelene infrastrukture u urbanim područjima te održivo upravljanje prostorom. Cilj je povećati otpornost gradova kroz održiva rješenja, povezane zelene površine i ponovnu uporabu prostora.

Ključni aspekti **Posebnog cilja 2** prema navedenim programima:

Program razvoja ZI (Zelena infrastruktura) i Program razvoja KG (Kružno gospodarenje)

Razina	***Oznaka***	***Naziv***
Strateški cilj	SC1	Razvoj zelene infrastrukture i povećanje otpornosti na klimatske promjene
	SC2	Razvoj kružnog gospodarstva i održivog upravljanja resursima

SC1: Zelena infrastruktura

- Posebni ciljevi (PC)

Oznaka	*Naziv*
PC1	Povećanje površine javnih zelenih prostora
PC2	Smanjenje efekta urbanih toplinskih otoka
PC3	Jačanje ekološke povezanosti prostora
PC4	Primjena rješenja temeljenih na prirodi (NBS)

- Mjere i aktivnosti

Mjera	*Opis*	
M1	Razvoj i uređenje zelenih površina	**Aktivnosti / projekti**
M2	Urbano ozelenjivanje	Uređenje parkova, prenamjena brownfield područja
M3	Održivo upravljanje vodama	Sadnja drvoreda, ozelenjivanje javnih prostora
M4	Integracija vodnih elemenata	Permeabilne površine, kišni vrtovi
		Zelena i plava infrastruktura

Opis SC1 - Ovaj cilj usmjeren je na povećanje kvalitete života kroz razvoj zelene infrastrukture, smanjenje negativnih klimatskih utjecaja (posebno toplinskih otoka) te jačanje otpornosti prostora. Poseban naglasak stavlja se na rješenja temeljena na prirodi (NBS), koja istovremeno doprinose zaštiti okoliša i društvenom razvoju.

SC2: Kružni razvoj i resursi

- Posebni ciljevi

Oznaka	*Naziv*
PC1	Povećanje kružnog upravljanja biootpadom
PC2	Jačanje svijesti i sudjelovanja građana
PC3	Ponovna uporaba napuštenih prostora i objekata

- Mjere i aktivnosti

Mjera	**Opis**	**Aktivnosti**
M1	Razvoj infrastrukture za biootpad	Kompostana, urbani komposteri
M2	Edukacija i uključivanje građana	Radionice, kampanje
M3	Aktivacija zapuštenih prostora	Prenamjena objekata
M4	Održiva gradnja	Izgradnja po NBS principima

Opis SC2 - Cilj je uspostava kružnog modela gospodarstva kroz smanjenje otpada, ponovnu uporabu resursa i aktivno uključivanje građana. Posebno se naglašava upravljanje biootpadom te revitalizacija zapuštenih prostora, čime se smanjuje pritisak na okoliš i potiče lokalni razvoj.

RAZVOJNE MJERE OPĆINE BUKOVLJE

Pregled mjera i aktivnosti

Mjera	***Opis***	***Ključne aktivnosti***
Razvoj poduzetništva	Jačanje lokalnog gospodarstva	Poduzetnička zona, zemljišta za mlade
Održivo korištenje baštine	Turizam i valorizacija prostora	Ljeskove vode, turistička zajednica, memorijalni centar
Demografski razvoj	Povećanje kvalitete života	Vrtić, igrališta, društveni dom
Zdravstvo i socijalna skrb	Smanjenje negativnih utjecaja okoliša	Naglasak na utjecaj rafinerije i uloga zelene infrastrukture
Zelena i digitalna tranzicija	Modernizacija gospodarstva	LED rasvjeta, WiFi, digitalizacija
Komunalna i prometna infrastruktura	Razvoj prostora i mobilnosti	Ceste, biciklističke staze, parkirališta
Potpomognuta područja i ITU	Financiranje razvoja	EU fondovi, vodovod
Okolišna sigurnost	Otpornost na rizike	Civilna zaštita, mjerenje zraka, energetska obnova

Razvoj Općine Bukovlje temelji se na integraciji zelene infrastrukture, kružnog gospodarstva i lokalnog gospodarskog razvoja. Posebna pažnja posvećena je:

- smanjenju negativnog utjecaja industrije kroz ozelenjivanje i praćenje kvalitete zraka
- jačanju otpornosti na klimatske promjene
- razvoju održive infrastrukture i mobilnosti digitalnoj i zelenoj tranziciji gospodarstva

8. Horizontalna načela

Strategija zelene urbane obnove sadrži jedan od ključnih ciljeva za poboljšanje životnog standarda ljudi, a to je promicanje pristupačnosti za osobe smanjene pokretljivosti i osobe s invaliditetom. Navedeno se postiže kroz akcije i projekte koji se planiraju sa inovativnim rješenjima za uključivanje svih skupina iz društvo i zajednički prostor. Primjer mjera koje se poduzimaju da bi se to ostvarilo su: projektiranje svih javnih zelenih površina na način da su dostupne svima - projektirane pristupnih rampi, dizala, posebnih ulaza, ugradnja taktilnih staza za slijepe i slabovidne osobe, dovoljne širine staza za mimoilaženje kolica, postavljanje inkluzivnih sprava za dječju igru.

Službena stranica Općine Bukovlje prilagođena je za korištenje osobama sa invaliditetom i smanjenih mogućnosti putem integrirane pristupačne oznake. Aktivacijom te oznake korisnicima je omogućeno povećanje ili smanjenje veličine slova, prilagodba fonta radi bolje čitljivosti, pojačavanje kontrasta, uključivanje visokokontrastnog prikaza, prilagodba svjetline te druge opcije koje olakšavaju pregled sadržaja. Na taj način internetska stranica osigurava bolju dostupnost informacija svim skupinama korisnika, u skladu s načelima digitalne pristupačnosti i uključivosti.

Učinak na primjenu *Zakona o ravnopravnosti spolova i Zakona o suzbijanju diskriminacije* u Općini Bukovlje se očituje i kroz razne programe i akcije u kojima Općina sudjeluje, kao što je projekt *Zaželi - prevencija institucionalizacije,* sufinanciran iz Europskog socijalnog fonda plus (ESF+), kojemu je cilj zapošljavanje nezaposlenih i teško zapošljivih osoba (prvenstveno žena), te pružanje pomoći i podrške starijim osobama, osobama s teškoćama u svakodnevnom životu.

9. Pokazatelji, indikativni financijski plan i terminski plan provedbe

Strategija zelene urbane obnove Općine Bukovlje predstavlja strateški dokument usmjeren na razvoj zelene infrastrukture, unaprjeđenje održivog korištenja prostora i zgrada te prilagodbu klimatskim promjenama. Dokument je usklađen s relevantnim strateškim aktima na lokalnoj, regionalnoj, nacionalnoj i europskoj razini te općinskim proračunom na temelju kojeg je izveden indikativni financijski plan koji se odnosi striktno na zelenu infrastrukturu i kružno gospodarenje.

Ovim programom određuju se građevinski objekti na području Općine Bukovlje koji će se graditi i objekti na kojima će se vršiti dodatna ulaganja u 2026.g., te opis poslova s procjenom troškova.

Tablica 4. Indikativni financijski plan; strateški i posebni ciljevi sa mjerama i aktivnostima

Strateški cilj (SC)	Posebni cilj (PC)	Mjera (M)	Aktivnost/Projekt	Lokacija	Budžet (EUR)	Izvori financiranja	Opis
SC1: Razvoj zelene infrastrukture i povećanje otpornosti na klimatske promjene	**PC1: Povećanje površine javnih zelenih prostora**	**M1: Razvoj i uređenje zelenih površina**	Igralište Korduševci	Korduševci	30.000	Opći prihodi i primici (100%)	Uređenje dječjeg igrališta s opremom
			Igralište Vranovci	Vranovci	60.000	Opći prihodi i primici (100%)	Uređenje dječjeg igrališta s opremom
			NK Vranovci - dodatna ulaganja	Vranovci	10.000	Prihodi od prodaje financijske imovine (100%)	Uređenje zelenih površina oko sportskog terena
			Gajevi - uređenje	Bukovlje	15.000	Prihodi od prodaje financijske imovine (100%)	Uređenje zelenih javnih površina

Strateški cilj (SC)	Posebni cilj (PC)	Mjera (M)	Aktivnost/Projekt	Lokacija	Budžet (EUR)	Izvori financiranja	Opis
		M2: Urbano ozelenjivanje	Ljeskove vode - uređenje	Ljeskove vode	30.000	Prihodi od prodaje financijske imovine (100%)	Projekt uređenja prirodnog lokaliteta
			Vinčilirska kuća	Bukovlje	5.000	Opći prihodi i primici (100%)	Projekt revitalizacije tradicijskog objekta
	PC2: Smanjenje efekta urbanih toplinskih otoka	**M2: Urbano ozelenjivanje**	Sadnja drvoreda i zelenih pojaseva	Sva naselja	25.000	Opći prihodi i primici (60%), Min. zaštite okoliša (40%)	Ozelenjavanje javnih prostora
	PC3: Jačanje ekološke povezanosti prostora	**M2: Urbano ozelenjivanje**	Ekološki koridori i zeleni pojasevi	Između naselja	20.000	EU fondovi (50%), Vlastita (50%)	Povezivanje zelenih površina
	PC4: Primjena rješenja temeljenih na prirodi (NBS)	**M3: Održivo upravljanje vodama**	Permeabilne površine i odvodnja	Centar Bukovlja	30.000	Kapitalne pomoći (50%), Vlastita (50%)	Kišni vrtovi, propusne površine
		M4: Integracija vodnih elemenata	Ljeskove vode - vodeni elementi	Ljeskove vode	40.000	EU fondovi (50%), Vlastita (50%)	Zelena i plava infrastruktura
UKUPNO SC1					**265.000**		
SC2: Razvoj kružnog gospodarstva i održivog upravljanja resursima	**PC1: Povećanje kružnog upravljanja biootpadom**	**M1: Razvoj infrastrukture za biootpad**	PHD kante - dodatna kupnja	Sva naselja	4.000	Fiskalno izravnanje (100%)	Nabava kanti za odvajanje otpada

Strateški cilj (SC)	Posebni cilj (PC)	Mjera (M)	Aktivnost/Projekt	Lokacija	Budžet (EUR)	Izvori financiranja	Opis
			Kompostana-planiranje	Bukovlje	80.000	EU fondovi (50%), Vlastita (30%), Min. zaštite okoliša (20%)	Izgradnja kompostane (planirano)
			Urbani komposteri	Sva naselja	20.000	Vlastita (60%), Min. zaštite okoliša (40%)	Distribucija kompostera kućanstvima
	PC2: Jačanje svijesti i sudjelovanja građana	**M2: Edukacija i uključivanje građana**	Edukativne radionice o kružnom gospodarstvu	Bukovlje, Vranovci	12.000	Vlastita (50%), EU ESF+ (30%), Donacije (20%)	Radionice za građane
			Kampanje o odvajanju otpada	Sva naselja	8.000	Vlastita (100%)	Informativne kampanje
	PC3: Ponovna uporaba napuštenih prostora i objekata	**M3: Aktivacija zapuštenih prostora**	Poslovni objekti - Dom Vranovci (ITU)	Vranovci	480.000	Fondovi EU (72,9%), Opći prihodi (27,1%)	Obnova doma, višenamjenski prostor
			Školski stan - Ljekarna - dodatna ulaganja	Bukovlje	60.000	Fiskalno izravnanje (83,3%), Opći prihodi (16,7%)	Obnova i prenamjena prostora
			Vinčilirska kuća - revitalizacija	Bukovlje	25.000	Opći prihodi (20%), EU fondovi (50%), Min. kulture (30%)	Kulturni i turistički sadržaj
		M4: Održiva gradnja	Dom Vranovci - NBS principi	Vranovci	-	Uključeno u ITU projekt	Primjena zelenih građevinskih standarda
			Energetska učinkovitost javnih zgrada	Sve javne zgrade	100.000	Min. prostornog uređenja (50%), EU EFRR (30%), Vlastita (20%)	LED rasvjeta, izolacija, sustavi grijanja

Strateški cilj (SC)	Posebni cilj (PC)	Mjera (M)	Aktivnost/Projekt	Lokacija	Budžet (EUR)	Izvori financiranja	Opis
UKUPNOSC2					**789.000**		
RAZVOJNE MJERE							
Razvoj poduzetništva			Poduzetničke zone - priprema zemljišta	Bukovlje	120.000	Vlastita (50%), EU fondovi (30%), Županija (20%)	Infrastrukturaza poduzetnike
			Podrška mladim poduzetnicima	Općina	50.000	Vlastita (60%), Min. gospodarstva (40%)	Potpore i krediti
Održivo korištenje baštine			Ljeskove vode - turistička valorizacija	Ljeskove vode	150.000	EU fondovi (50%), Min. turizma (30%), Vlastita (20%)	Uređenje, interpretacija, sadržaji
			Memorijalni centar	Bukovlje	80.000	Min. kulture (50%), Vlastita (30%), Donacije (20%)	Kulturno-memorijalni prostor
			Turistička zajednica - promocija	Općina	30.000	Vlastita (100%)	Marketing i promocija
Demografski razvoj			Dječji vrtić - unapređenje	Bukovlje	70.000	Min. obrazovanja (40%), Vlastita (40%), EU fondovi (20%)	Oprema i adaptacija
			Igrališta (ukupno)	Korduševci, Vranovci	90.000	Opći prihodi (100%)	Uključeno u SC1
			Društveni dom - obnova	Vranovci	-	Uključeno u SC2 (ITU projekt)	-
Zdravstvo i socijalna skrb			Ljekarna - uređenje prostora	Bukovlje	-	Uključeno u SC2 (Školski stan)	-
			Zelena infrastruktura za smanjenje utjecaja rafinerije	Bukovlje	100.000	Min. zaštite okoliša (50%), EU fondovi (30%), Vlastita (20%)	Zeleni pojasevi, monitoring zraka

Strateški cilj (SC)	Posebni cilj (PC)	Mjera (M)	Aktivnost/Projekt	Lokacija	Budžet (EUR)	Izvori financiranja	Opis
Zelena i digitalna tranzicija			LED rasvjeta	Sva naselja	60.000	Kapitalne pomoći (50%), Vlastita (50%)	Zamjena javne rasvjete
			WiFi javne površine	Centar Bukovlja	25.000	EU fondovi (70%), Vlastita (30%)	Besplatni internet
			Digitalizacija usluga	Općina	40.000	EU fondovi (50%), Vlastita (50%)	E-usluge za građane
Komunalna i prometna infrastruktura			Izmještanje dalekovoda	Bukovlje	50.000	Kapitalne pomoći (100%)	Sigurnost i uređenje prostora
			Kamere za nadzor brzine	Prometnice	16.000	Kapitalne pomoći (100%)	Prometna sigurnost
			Prometna signalizacija	Sva naselja	16.000	Kapitalne pomoći (100%)	Sigurnost u prometu
			Pametni pješački prijelaz	Bukovlje	83.000	Prihodi od prodaje fin. imovine (100%)	Sigurnost pješaka
			Biciklističke staze	Bukovlje - Vranovci	150.000	EU fondovi (50%), Min. prometa (30%), Vlastita (20%)	Održiva mobilnost
			Parkirališta	Centar Bukovlja	60.000	Vlastita (70%), Kapitalne pomoći (30%)	Uređenje javnih parkirališta
Potpomognuta područja i ITU			ITU - Dom Vranovci	Vranovci	480.000	Uključeno u SC2	-
			Vodovod - proširenje mreže	Korduševci	80.000	Hrvatske vode (50%), Vlastita (30%), EU kohezijski fond (20%)	Vodoopskrba
Okolišna sigurnost			Civilna zaštita - oprema	Općina	35.000	Min. unutarnjih poslova (60%), Vlastita (40%)	Oprema i obuka

Strateški cilj (SC)	Posebni cilj (PC)	Mjera (M)	Aktivnost/Projekt	Lokacija	Budžet (EUR)	Izvori financiranja	Opis
			Mjerenje kvalitete zraka	Bukovlje (kod rafinerije)	45.000	Min. zaštite okoliša (70%), Vlastita (30%)	Monitoring stanica
			Energetska obnova javnih zgrada	Sve javne zgrade	-	Uključeno u SC2 - M4	-
RAZVOJNE MJERE- UKUPNO					**1.620.000**		
ZELENA URBANA OBNOVA - STRATEGIJA			Izrada Strategije zelene urbane obnove	Općina Bukovlje	20.000	Instrumenti EU nove generacije- NPOO (100%)	Strateški dokument
SVEUKUPNO SZUO OPĆINE BUKOVLJE					**2.694.000**		

Tablica 5. Pokazatelji i ciljevi

Aktivnost/Projekt	Pokazatelj uspješnosti	Mjerna jedinica	Polazna vrijednost	Ciljna vrijednost	Metoda mjerenja
SC1: ZELENA INFRASTRUKTURA					
Igralište Korduševci	Površina igrališta	m²	0	400	Geodetskomjerenje
	Broj opreme	broj	0	10	Inventarizacija
	Broj djece korisnika	osoba	0	80	Procjena
Igralište Vranovci	Površina igrališta	m²	0	600	Geodetskomjerenje
	Broj opreme	broj	0	12	Inventarizacija
	Broj djece korisnika	osoba	0	120	Procjena
NK Vranovci	Površina zelenih površina	m²	0	500	Geodetsko mjerenje
	Broj uređenih zona	broj	0	2	Terenski pregled
Gajevi - uređenje	Površina uređenog prostora	m²	0	800	Geodetskomjerenje
	Broj uređenih sadržaja	broj	0	5	Inventarizacija
Ljeskove vode - projekt	Izrađena projektna dokumentacija	da/ne	NE	DA	Odobrenjeprojekta
	Površina obuhvaćena projektom	ha	0	3	Projektna dokumentacija
Vincilirska kuća - projekt	Izrađen projekt revitalizacije	da/ne	NE	DA	Odobrenjeprojekta
Sadnja drvoreda	Broj posađenih stabala	broj	0	150	Evidencija sadnje
	Duljina drvoreda	m	0	2.000	Geodetsko mjerenje
	Smanjenje temperature	°C	0	-1,5	Meteorološka mjerenja
Ekološki koridori	Duljina koridora	km	0	2	GPS mjerenje
	Broj povezanih zelenih površina	broj	0	5	Prostorna analiza
Permeabilne površine	Površina permeabilnih površina	m²	0	800	Geodetskomjerenje
	Smanjenje površinskog otjecanja	%	0	-35%	Hidrološka analiza
Ljeskove vode - vodeni elementi	Broj vodenih elemenata	broj	0	3	Inventarizacija
	Površina zelene i plave infrastrukture	m²	0	1.500	Geodetsko mjerenje
SC2: KRUŽNO GOSPODARSTVO					
PHD kante	Broj novih kanti	broj	0	50	Evidencija nabave
Kompostana	Kapacitet prerade biootpada	t/god	0	80	Vaganje otpada
	Broj kućanstava uključenih	broj	0	500	Evidencijakorisnika

Aktivnost/Projekt	Pokazatelj uspješnosti	Mjerna jedinica	Polazna vrijednost	Ciljna vrijednost	Metoda mjerenja
Urbani komposteri	Broj distribuiranih kompostera	broj	0	120	Evidencija distribucije
	Postotak kućanstava	%	0	40%	Statistička obrada
Edukativne radionice	Broj održanih radionica	broj	0	15	Evidencijaradionica
	Broj sudionika	osoba	0	350	Liste prisutnosti
Kampanje	Broj kampanja	broj/god	0	4	Evidencijaaktivnosti
Dom Vranovci (ITU)	Površina obnovljenog objekta	m²	0	800	Građevinska dokumentacija
	Broj novih programa	broj/god	0	25	Evidencija programa
	Broj korisnika godišnje	osoba/god	0	2.000	Evidencija korisnika
Školski stan - Ljekarna	Površina uređenog prostora	m²	0	120	Građevinska dokumentacija
	Broj zdravstvenih usluga	broj/mjesec	0	100	Medicinska evidencija
Vincilirska kuća - revitalizacija	Površina revitaliziranog objekta	m²	0	80	Građevinska dokumentacija
	Broj posjetitelja godišnje	posjetitelj/god	0	500	Evidencija posjeta
Energetska učinkovitost	Broj obnovljenih objekata	broj	0	5	Inventarizacija
	Smanjenje potrošnje energije	%	0	-45%	Mjerenje potrošnje
RAZVOJNEMJERE					
Poduzetničke zone	Površina pripremljenog zemljišta	ha	0	2	Geodetskomjerenje
	Broj novih radnih mjesta	broj	0	50	Statistika zapošljavanja
Podrška poduzetnicima	Broj podržanih poduzetnika	broj	0	30	Evidencijakorisnika
	Iznos dodijeljenih potpora	EUR	0	50.000	Financijska evidencija
Ljeskove vode - turizam	Broj posjetitelja godišnje	posjetitelj/god	200	2.000	Evidencija posjeta
	Broj turističkih sadržaja	broj	1	8	Inventarizacija
Memorijalni centar	Površina centra	m²	0	150	Građevinska dokumentacija
	Broj posjetitelja godišnje	posjetitelj/god	0	1.000	Evidencija posjeta
Turistička promocija	Broj promotivnih aktivnosti	broj/god	0	10	Evidencijaaktivnosti
Dječji vrtić	Broj djece	osoba	50	70	Evidencija vrtića
	Kvaliteta opreme	ocjena	3/5	5/5	Pedagoška evaluacija
Zelena infrastruktura (rafinerija)	Površina zelenog pojasa	m²	0	5.000	Geodetskomjerenje

Aktivnost/Projekt	Pokazatelj uspješnosti	Mjerna jedinica	Polazna vrijednost	Ciljna vrijednost	Metoda mjerenja
	Smanjenje zagađenja zraka	%	0	-20%	Monitoring kvalitete zraka
LED rasvjeta	Broj zamijenjenih svjetiljki	broj	0	250	Inventarizacija
	Smanjenje potrošnje energije	%	0	-55%	Mjerenje potrošnje
WiFi javne površine	Broj pristupnih točaka	broj	0	5	Tehnička evidencija
Digitalizacija usluga	Broj digitaliziranih usluga	broj	0	15	Evidencija usluga
	Postotak korisnika	%	0	40%	Statistika korištenja
Biciklističke staze	Duljina staza	km	0	8	GPS mjerenje
	Broj biciklista godišnje	osoba/god	0	3.000	Brojanje
Vodovod	Duljina novih vodovoda	km	0	1,5	Geodetskomjerenje
	Broj novih priključaka	broj	0	40	Evidencija priključaka
Mjerenje zraka	Broj mjernih stanica	broj	0	2	Tehnička evidencija
	Broj mjerenja godišnje	broj/god	0	365	Automatskomjerenje

Tablica 6. Terminski plan provedbe

Aktivnost/Projekt	Lokacija	Budžet (EUR)	Početak	Završetak	Trajanje (mj)	Status
SC1: ZELENAINFRASTRUKTURA						
Igralište Korduševci	Korduševci	30.000	03.2025	09.2025	6	U planu
Igralište Vranovci	Vranovci	60.000	03.2025	12.2025	9	U planu
NK Vranovci - dodatna ulaganja	Vranovci	10.000	04.2025	09.2025	5	U planu
Gajevi - uređenje	Bukovlje	15.000	06.2025	12.2025	6	U planu
Ljeskove vode - projekt uređenja	Ljeskove vode	30.000	01.2025	12.2025	12	U planu
Vincilirska kuća - projekt	Bukovlje	5.000	01.2025	06.2025	6	U planu
Sadnja drvoreda i zelenih pojaseva	Sva naselja	25.000	04.2025	12.2026	20	U planu
Ekološki koridori	Između naselja	20.000	06.2026	12.2027	18	U planu
Permeabilne površine i odvodnja	Centar Bukovlja	30.000	09.2025	06.2026	9	U planu
Ljeskove vode - vodeni elementi	Ljeskove vode	40.000	01.2026	12.2027	24	U planu
SC2: KRUŽNOGOSPODARSTVO						

PHD kante - dodatna kupnja	Sva naselja	4.000	01.2025	03.2025	3	U planu
Kompostana - planiranje i izgradnja	Bukovlje	80.000	06.2026	06.2027	12	Planirano
Urbani komposteri	Sva naselja	20.000	01.2025	12.2025	12	U planu
Edukativne radionice	Bukovlje, Vranovci	12.000	03.2025	12.2027	33	U planu
Kampanje o odvajanju otpada	Sva naselja	8.000	01.2025	12.2027	36	Kontinuirano
Poslovni objekti - Dom Vranovci (ITU)	Vranovci	480.000	06.2025	12.2026	18	U planu
Školski stan - Ljekarna	Bukovlje	60.000	03.2025	12.2025	9	U planu
Vincilirska kuća - revitalizacija	Bukovlje	25.000	01.2026	12.2026	12	Planirano
Energetska učinkovitost javnih zgrada	Sve javne zgrade	100.000	09.2025	12.2027	27	U planu
RAZVOJNEMJERE						
Poduzetničke zone - priprema	Bukovlje	120.000	01.2026	12.2027	24	Planirano
Podrška mladim poduzetnicima	Općina	50.000	01.2025	12.2027	36	Kontinuirano
Ljeskove vode - turistička valorizacija	Ljeskove vode	150.000	01.2026	12.2028	36	Planirano
Memorijalni centar	Bukovlje	80.000	06.2026	12.2027	18	Planirano
Turistička zajednica - promocija	Općina	30.000	01.2025	12.2027	36	Kontinuirano
Dječji vrtić - unapređenje	Bukovlje	70.000	09.2025	06.2026	9	U planu
Zelena infrastruktura (zaštita od rafinerije)	Bukovlje	100.000	06.2026	12.2028	30	Planirano
LED rasvjeta	Sva naselja	60.000	01.2025	12.2025	12	U planu
WiFi javne površine	Centar Bukovlja	25.000	03.2025	09.2025	6	U planu
Digitalizacija usluga	Općina	40.000	01.2025	12.2026	24	U planu
Izmještanje dalekovoda	Bukovlje	50.000	06.2025	12.2025	6	U planu
Kamere za nadzor brzine	Prometnice	16.000	01.2025	06.2025	6	U planu
Prometna signalizacija	Sva naselja	16.000	01.2025	06.2025	6	U planu
Pametni pješački prijelaz	Bukovlje	83.000	03.2025	09.2025	6	U planu
Biciklističke staze	Bukovlje - Vranovci	150.000	06.2026	12.2027	18	Planirano
Parkirališta	Centar Bukovlja	60.000	09.2025	06.2026	9	U planu
Vodovod - proširenje mreže	Korduševci	80.000	01.2026	12.2027	24	Planirano
Civilna zaštita - oprema	Općina	35.000	01.2025	12.2025	12	U planu

Mjerenje kvalitete zraka	Bukovlje	45.000	06.2025	12.2026	18	U planu
STRATEGIJA						
Izrada SZUO strategije	Općina Bukovlje	20.000	01.2025	06.2025	6	U izradi

1. Popis slika i kartografski prikaza autora

Slika 1. Vizija Općine Bukovlje ... 10
Slika 2. Prikaz smještaja Općine Bukovlje u Republici Hrvatskoj ... 16
Slika 3. Stanovništvo prema spolu Općine Bukovlje, 2021. godine, izvor: Državni zavod za statistiku ... 17
Slika 4. Stanovništvo prema starosti Općine Bukovlje, 2021. godine, izvor: Državni zavod za statistiku ... 17
Slika 5. Stanovništvo prema završenoj školi Općine Bukovlje, 2021. godine, izvor: Državni zavod za statistiku ... 18
Slika 6. Prikaz reljefa Općine Bukovlje ... 20
Slika 7. Karta potresnih područja Republike Hrvatske za povratno razdoblje od 95 godina ... 21
Slika 8. Karta područja sa potencijalno značajnim rizicima od poplava označena crvenom bojom ... 23
Slika 9. Stupanj izgrađenosti Općine Bukovlje, 2015. godine ... 32
Slika 10. Karta prometnica Općine Bukovlje ... 34
Slika 11. Karta biciklističkih ruta Općine Bukovlje ... 35
Slika 12. Energetska infrastruktura: trafostanica i planirani solarni objekti Općine Bukovlje ... 37
Slika 13.Karta kulturnih dobara Općine Bukovlje ... 40
Slika 14. Trgovačka društva u (su)vlasništvu Općine Bukovlje ... 43
Slika 15. Namjena površina Općine Bukovlje ... 45
Slika 16. Karta vodnih tijela Općine Bukovlje ... 46
Slika 17. Područja primjene posebnih mjera uređenja i zaštite Općine Bukovlje, Izvor: PPUO Bukovlje ... 47
Slika 18. Karta pokrova i namjene korištenja zemljišta Općine Bukovlje ... 50
Slika 19. Karta staništa Općine Bukovlje ... 51
Slika 20. Pedološka karta Općine Bukovlje ... 54
Slika 21. Karta pokrivenosti Općine Bukovlje šumskim pokrovom ... 55
Slika 22. Karta pokrivenosti Općine Bukovlje travnjacima ... 57
Slika 23. Prikaz područja zaštićenog direktivom o staništima na području Općine Bukovlje ... 58
Slika 24. Karta zabilježenih viđenja invazivnih vrsta u Općini Bukovlje ... 62
Slika 25. Tipologija zelene infrastrukture Općine Bukovlje ... 63
Slika 26. Anketni rezultati -Spol ispitanika ... 67
Slika 27. Anketni rezultati -Dobna skupina ispitanika ... 67
Slika 28. Anketni rezultati- Stupanj obrazovanja ispitanika ... 68
Slika 29. Anketni rezultati -Radni status ispitanika ... 68
Slika 30. Anketni rezultati- Zadovoljstvo ispitanika stanjem zelenih površina ... 69
Slika 31. Anketni rezultati- Zadovoljstvo ispitanika količinom zelenila na javnim površinama ... 70
Slika 32. Anketni rezultati -Korištene zelene površine od strane ispitanika ... 71
Slika 33. Anketni rezultati- Učestalost korištenja zelenih površina ... 71
Slika 34. Anketni rezultati- zadovoljstvo dječjim igralištima ... 72
Slika 35. Anketni rezultati-zadovoljstvo sportskim terenima ... 72
Slika 36. Anketni rezultati- zadovoljstvo pješačkim i biciklističkim stazama ... 73
Slika 37. Anketni rezultati- lokacije za rekreaciju i boravak u prirodi ... 74
Slika 38. Anketni rezultati- nedostatak zelenih površina ... 74
Slika 39. Anketni rezultati- mišljenje o dodatnim stvarima/sadržajima ... 75
Slika 40. Anketni rezultati- dobna skupina djece ... 76
Slika 41. Anketni rezultati-pristupačnost javnih površina ... 77
Slika 42. Anketni rezultati- diskriminacija na javnim površinama ... 78
Slika 43. Anketni rezultati- obnova/uređenje javnih površina ... 79
Slika 44. Anketni rezultati- informiranost o pojmovima za zelenu infrastrukturu ... 80
Slika 45. Anketni rezultati- želja za edukacijom o zelenoj urbanoj obnovi ... 80
Slika 46. Planirani projekti prema modelu kružnog gospodarenja prostorom i zgradama, Izvor: PPUO Bukovlje ... 86
Slika 47. Prostori s potencijalom za urbanu preobrazbu i/ili sanaciju ... 89
Slika 48. Područja pogodna za urbanu preobrazbu ili sanaciju Općine Bukovlje ... 90

1. Popis tablica

Tablica 1. Organizacije civilnog društva Općine Bukovlje 27
Tablica 2. Objekti društvene namjene u Općini Bukovlje 41
Tablica 3. Objekti u vlasništvu Općine Bukovlje 42
Tablica 4. Indikativni financijski plan 103
Tablica 5. Pokazatelji i ciljevi 109
Tablica 6. Terminski plan provedbe..... 111

1. Popis literature

1. Ministarstvo kulture i medija Republike Hrvatske, Geoportal kulturnih dobara RH, dostupno na :https://geoportal.kulturnadobra.hr/geoportal.html#/ , (Pristupljeno: 8.1.2026.)
2. Državni zavod za statistiku, dostupno na : https://dzs.gov.hr/, (Pristupljeno: 20.12.2025.)
3. Geoportal Hrvatske vode, dostupno na :https://preglednik.voda.hr/, (Pristupljeno: 7.1.2026.)
4. Informacijski sustav prostornog uređenja, E-katalog, dostupno na : https://katalog.mgipu.hr/search
5. Strategija upravljanja i raspolaganja imovinom u vlasništvu Općine Bukovlje za razdoblje od 2021. do 2027. godine.
6. Provedbeni program Općine Bukovlje za razdoblje od 2021. do 2025. godine.
7. Program održavanja i izgradnje ostalih građevinskih objekata na području Općine Bukovlje za 2026. godinu
8. Program održavanja komunalne infrastrukture u 2026. godini
9. III. IZMJENE I DOPUNE PROSTORNOG PLANA UREĐENJA OPĆINE BUKOVLJE, ZAVOD ZA PROSTORNO PLANIRANJE d.d. Osijek, Vijenac Paje Kolarića 5a, dostupno na :
10. https://bukovlje.hr/wp-content/uploads/2025/02/4_III.-ID-PPUO-BUKOVLJE-P-za-PJR.pdf
11. Strategija prilagodbe klimatskim promjenama u Republici Hrvatskoj za razdoblje do 2040. godine s pogledom na 2070. godinu, NN 46/2020, dostupno na :
12. https://www.slavonski-brod.hr/eu-projekti-2/357-aktualni-projekti/15416-strategija-zelene-urbane-obnove-slavonskog-broda-2022-2032-kod-projekta-npoo-c6-1-r5-01-0080
13. Ministarstvo prostornoga uređenja, graditeljstva i državne imovine. Informacijski sustav prostornog uređenja (ISPU),https://ispu.mgipu.hr/
14. Ministarstvo prostornoga uređenja, graditeljstva i državne imovine. Prostorni planovi uređenja gradova i općina. Dostupno na:https://mpgi.gov.hr/o-ministarstvu/djelokrug-50/prostorno-uredjenje-3335/prostorni-planovi-8193/prostorni-planovi-uredjenja-gradova-i-opcina/3224
15. Proracun.hr. Proračuni: Grad Sveta Nedelja. Dostupno na: https://proracun.hr/proracuni.php?kid=37
16. European Space Agency (ESA). Copernicus Browser. Dostupno na:https://browser.dataspace.copernicus.eu/
17. Zavod za zaštitu okoliša i prirode (HAOP). Nacionalna klasifikacija staništa. Dostupno na:https://www.haop.hr/hr/tematska-podrucja/prirodne-vrijednosti-stanje-i-ocuvanje/stanista-i-ekosustavi/stanista/nacionalna
18. Ministarstvo prostornoga uređenja, graditeljstva i državne imovine. Priručnik o primjeni zelene infrastrukture u prostornom planiranju. Dostupno na: https://mpgi.gov.hr/UserDocsImages/dokumenti/NPOO/zelena_buducnost/2023_12_12_Prirucnik_o_primjeni_zelene_infrastrukture.pdf
19. Ministarstvo prostornoga uređenja, graditeljstva i državne imovine. Program razvoja zelene infrastrukture u urbanim područjima za razdoblje od 2021. do 2030. godine. Dostupno na: https://mpgi.gov.hr/UserDocsImages/dokumenti/EnergetskaUcinkovitost/Progr am_razvoja_zelene_infrastrukture_do_2030.pdf
20. European Commission: Directorate-General for Communication, European green deal – Delivering on our targets, Publications Office of the European Union, 2021, https://data.europa.eu/doi/10.2775/595210
21. Publications Office of the European Union (2023), Lourenço, P.B.; Maloutas, T.; Santamouris, M.; Widera, B.; Ansaloni, F.; Balaras, C.; Katurić, I.; Kolokotsa, D.; Rossetto, T; Senatore, G.; Tomaszewicz, A.; Medeiros, E.; Gkatzogias, K.; Pohoryles, D., Romano, E., A practical guide to the New European Bauhaus self-assessment method and tool, , https://publications.jrc.ec.europa.eu/repository/handle/JRC139118
22. European Commission (2021), Recovery and Resilience Facility Operational arrangements between the European Commission and Croatia
23. Ministarstvo pravosuđa, uprave i digitalne transformacije, Registar udruga Republike Hrvatske, https://registri-npo-mpu.gov.hr/#!udruge, (Pristupljeno: 9.1.2026.)
24. Osnovna škola „Bogoslav Šulek" Slavonski Brod, IZVJEŠĆE O OSTVARENJU GODIŠNJEG PLANA I PROGRAMA ZA 2019./2020. ŠKOLSKU GODINU
25. Općina Bukovlje, PROCJENA RIZIKA OD VELIKIH NESREĆA 2021.
26. Državna geodetska uprava, Karta staništa Republike Hrvatske 2004 – WFS, https://registri.nipp.hr/izvori/view.php?id=103 (Pristupljeno: 15.1.2026.)
27. Državna geodetska uprava, Invazivne vrste u Hrvatskoj – shp, http://registri.nipp.hr/izvori/view_xml.php?identifier=1661, (Pristupljeno: 15.1.2026.)

28. Narodne novine, Plan upravljanja vodnim područjima – Dodatak I. Analiza značajki Vodnog područja rijeke Dunav, Zagreb 2022.
29. Narodne novine, br. 27/2021, Pravilnik o popisu stanišnih tipova i karti staništa, Zagreb, 2021.
30. Tutiš, V., Kralj, J., Radović, D., Ćiković, D., Barišić, S. (2013), Crvena knjiga ptica Hrvatske, Ministarstvo zaštite okoliša i prirode, Državni zavod za zaštitu prirode, Zagreb.
31. European Commission, Directorate-General for Environment (2018), European red list of saproxylic beetles, Publications Office of the European Union, Luxembourg.
32. Krajobrazni elaborat za razvoj zelene infrastrukture u urbanim područjima Općine Bukovlje Zakon o zaštiti okoliša NN 80/13, 153/13, 78/15, 12/18, 118/18.

Popis zakona:

- Zakon o zaštiti okoliša NN 80/13, 153/13, 78/15, 12/18, 118/18.
- Zakona o komasaciji poljoprivrednog zemljišta NN 46/22, 78/25,
- Zakon o prostornom uređenju NN 153/13, 65/17, 114/18, 39/19, 98/19, 67/23

OPĆINA KLAKAR

39.

Na temelju članka 8. Zakona o lokalnoj i područnoj (regionalnoj) samoupravi (Narodne Novine 33/01, 60/01, 129/05, 109/07, 125/08, 36/09, 36/09, 150/11, 144/12, 19/13, 137/15, 123/17, 98/19, 144/20), članka 8 i članka 24. Statuta Općine Klakar („Službeni vjesnik Brodsko-posavske županije“ 29/21, 26/22-proćišćeni tekst, 35/22, 34/23) Općinsko vijeće Općine Klakar, na svojoj 10. izvanrednoj sjednici održanoj dana 18.lipnja 2026. donijelo je:

ODLUKU

o dodjeli javnih priznanja Općine Klakar u 2026. godini

Članak 1.

Iskazujući poštovanje i zahvalnost povodom 34. obljetnice postojanja Općine Klakar, dodjeljuju se plakete, Grb Općine Klakar uz pisano priznanje poduzetnicima:

1) **BEBRINKA d.o.o., Donja Bebrina**, trgovačkom društvu zastupanom po direktoru Ivici Mirkoviću, koje svojim djelovanjem potiče zapošljavanje, razvoj poduzetništva i poljoprivrede na području Općine Klakar. Poslovanjem u drugim županijama širi se prepoznatljivost kako Bebrinke d.o.o. kao trgovačkog društva tako i same općine Klakar. Također, radi sudjelovanja u mnogim manifestacijama na području općine, a i same regije te svojim donacijama podržava rad kako lokalnih tako i regionalnih udruga.
Bebrinka d.o.o. je obiteljska tvrtka koja na području općine Klakar djeluje od 1993. godine, a bavi se proizvodnjom, preradom i konzerviranjem mesa i mesnih prerađevina. Uz navedenu glavnu djelatnost bavi se još stočarstvom i ratarstvom. Proizvodni pogon se nalazi u Donjoj Bebrini, a sastoji se od klaonice, prerade i vlastite farme na kojoj se tovi junad. Osim proizvodnjom, Bebrinka d.o.o. bavi se i maloprodajom mesa i mesnih prerađevina te ima 18 poslovnica u 4 slavonske županije (Brodsko-posavska, Požeško-slavonska, Osječko-baranjska, Vukovarsko-srijemska) i 1 trgovinu mješovite robe u Donjoj Bebrini. Bebrinka d.o.o. trenutno zapošljava 140 radnika.

2) **INTER-TRADE d.o.o., Ruščica,** trgovačkom društvu zastupanom po osnivaču Antunu Mirkoviću, koje svoje poslovanje temelji na odgovornosti, kvaliteti i predanosti kupcima, a njegov daljnji razvoj uspješno nastavljaju mlađe generacije kroz modernizaciju postojećih poslovnih procesa i razvoj novih poslovnih projekata. Svojim dugogodišnjim radom, poduzetničkom tradicijom, zapošljavanjem lokalnog stanovništva te doprinosom gospodarskom razvoju općine Klakar i šire zajednice, INTER-TRADE d.o.o. predstavlja prepoznatljiv i uspješan gospodarski subjekt na području Brodsko-posavske županije.
INTER-TRADE d.o.o. osnovano je u travnju 1992. godine. Poslovanju društva prethodilo je poslovanje obrta PIKOLO, koji djeluje od jeseni 1990. godine, čime je započeta dugogodišnja poduzetnička tradicija koja traje više od tri desetljeća. Od samih početaka INTER-TRADE d.o.o. usmjeren je na opremanje novorođenčadi, djece i mladih obitelji, nudeći širok asortiman proizvoda za sigurnost, njegu, igru i razvoj djece. Kontinuiranim praćenjem tržišnih trendova i potreba kupaca, društvo svoju ponudu neprestano unapređuje i prilagođava suvremenim standardima kvalitete, sigurnosti i funkcionalnosti.
Tijekom godina INTER-TRADE d.o.o. svoje je proizvode plasirao putem vlastitih trgovina u više hrvatskih gradova, kao i kroz suradnju s drugim trgovinama i trgovačkim centrima. Danas je, zahvaljujući internetskoj prodaji, dostupan kupcima diljem Europe. Uz trgovačku djelatnost, društvo se bavi i ugostiteljstvom te uslugama prijevoza robe.

3) **SPIROFLEX d.o.o., Ruščica,** trgovačkom društvu zastupanom po direktoru Igoru Čretni, za uspješnost u poslovanju i doprinos hrvatskom gospodarstvu u cjelini još od osamostaljenja Hrvatske.
SPIROFLEX d.o.o. je utemeljen 1994. godine, a neki od zaposlenika imaju iskustva u projektiranju, primjeni i proizvodnji kompenzatora više od 30 godina.
Višegodišnje iskustvo u projektiranju, primjeni kompenzatora i ekspanzijskih spojeva daje svojim kupcima sigurnost i optimalno rješenje te modernu konstrukciju cjevovoda. Više od 70% proizvoda proizvodnog programa su kompenzatori po zahtjevima kupaca. Spiroflex d.o.o. sa svojim kupcima zajednički sudjeluje u projektiranju i razvoju novih proizvoda. Ima visoku tehnologiju i kvalitetu, te radi na stalnom tehnološkom unaprjeđenju. Više od 50% ukupnog proizvoda čine izvozni poslovi tvrtke, uglavnom u Europsku Uniju, Istočnu Europu i Aziju. Također tvrtka je višegodišnji dobitnik nagrade Zlatna kuna HGK – Županijske komore Slavonski Brod kao nagrada za vrhunske rezultate i poslovanje tvrtke na području Brodsko-posavske županije.

Članak 2.

Javno priznanje uručit će se imenovanima iz članka I. na svečanoj sjednici općinskog vijeća općine Klakar povodom Dana općine Klakar.

Članak 3.

Ova Odluka stupa na snagu slijedećeg dana nakon dana objave, a objavit će se u "Službenom vjesniku Brodsko-posavske županije."

KLASA:061-01/26-01/01
URBROJ:2178-7-02-26-1
Klakar, 18. lipanj 2026. godine

Predsjednik
Općinskog vijeća
Ivica Lucić, v.r.

OPĆINA VELIKA KOPANICA

23.

Temeljem članka 89. Zakona o proračunu („Narodne novine“ broj 144/21), članka 55. Pravilnika o polugodišnjem i godišnjem izvještaju o izvršenju proračuna i financijskog plana („Narodne novine“ broj 85/23) i članka 32. Statuta Općine Velika Kopanica („Službeni vjesnik Brodsko-posavske županije“ br. 4/20, 11/21 i 31/23), Općinsko vijeće Općine Velika Kopanica na svojoj 10. sjednici održanoj dana 10. lipnja 2026. godine, donosi

GODIŠNJI IZVJEŠTAJ

o izvršenju Proračuna Općine Velika Kopanica za razdoblje od 1.1. do 31.12.2025. godine

A) SAŽETAK RAČUNA PRIHODA I RASHODA

RAČUN PRIHODA I RASHODA	IZVRŠENJE 1.1.-31.12.2024.	Izvorni Plan za 2025/II izmjene i dopune	Tekući plan 2025/Preraspodjela	IZVRŠENJE 1.1.-31.12.2025	Indeks izvršenja 2025/ Izvršenje 2024	Indeks Izvršenja 2025 Tekući plan 2025
Prihodi poslovanja	2.356.164,49	3.688.619,35	3.688.619,35	2.898.800,67	123,03	78,59
Prihodi od prodaje nefinancijske imovine	638,65	3.000,00	3.000,00	156,26	24,47	5,21
UKUPNO PRIHODA:	**2.356.803,14**	**3.691.619,35**	**3.691.619,35**	**2.898.956,93**	**123,00**	**78,53**
Rashodi poslovanja	1.230.303,33	1.786.280,00	1.786.280,00	1.606.439,52	130,57	89,93
Rashodi za nabavu nefinancijske imovine	1.313.480,86	2.444.000,00	2.444.000,00	2.040.100,13	155,32	83,47
UKUPNO RASHODA:	**2.543.784,19**	**4.230.280,00**	**4.230.280,00**	**3.646.539,65**	**143,07**	**86,03**
RAZLIKA VIŠAK/MANJAK:	**-186.981,05**	**-538.660,65**	**-538.660,65**	**-747.582,72**	**399,82**	**138,79**

B) SAŽETAK RAČUNA FINANACIRANJA

RAČUN PRIHODA I RASHODA	IZVRŠENJE 1.1.-31.12.2024.	Izvorni Plan za 2025/II izmjene i dopune	Tekući plan 2025/Preraspodjela	IZVRŠENJE 1.1.-31.12.2025	Indeks izvršenja 2025/ Izvršenje 2024	Indeks Izvršenja 2025 Tekući plan 2025
Primici od financijske imovine i zaduživanja	24.287,12	830.000,00	830.000,00	590.721,69	2.432,24	71,17
Izdaci za finan. imovinu i otplate zajmova	0,00	350.000,00	350.000,00	0,00	0,00	0,00
NETO FINANCIRANJE:	**24.287,12**	**480.000,00**	**480.000,00**	**590.721,69**	**2.432,24**	**123,07**

C) RASPOLOŽIVA SREDSTVA IZ PRETHODNIH GODINA (VIŠAK/MANJAK)

RAČUN PRIHODA I RASHODA	IZVRŠENJE 1.1.-31.12.2024	Izvorni Plan za 2025/II izmjene i dopune	Tekući plan 2025/Preraspodjela	IZVRŠENJE 1.1.-31.12.2025	Indeks izvršenja 2025/ Izvršenje 2024	Indeks Izvršenja 2025 Tekući plan 2025
Ukupan donos viška/manjka iz preth. godina	269.928,81	58.660,65	58.660,65	61.905,58	22,93	105,53
Dio koji će se rasporediti/pokriti u razdoblju	269.928,81	58.660,65	58.660,65	61.905,58	22,93	105,53
VIŠAK + NETO FINANCIRANJE +RASPOLOŽIVA SREDSTVA IZ PRETHODNIH GODINA	IZVRŠENJE 1.1.-31.12.2024	Izvorni Plan za 2025/II izmjene i dopune	Tekući plan 2025/Preraspodjela	IZVRŠENJE 1.1.-31.12.2025	Indeks izvršenja 2024/ Izvršenje 2023	Indeks Izvršenja 2025 Tekući plan 2025
	58.660,64			-94.955,45	--	--

I.

OPĆI DIO

OBRAZLOŽENJE

Godišnjim obračunom proračuna općine Velika Kopanica za razdoblje 1.1.-31.12.2025. godine utvrđeni su ostvareni prihodi:
6- PRIHODI POSLOVANJA- 2.898.800,67 EUR
7-PRIHODI OD PRODAJE NEFINANCIJSKE IMOVINE- 156,26 EUR
8-PRIMICI OD FINANCIJSKE IMOVINE I ZADUŽIVANJA- 590.721,69 EUR

Ukupno prihodi i primici u iznosu od **3.489.678,62 EUR**

Godišnjim obračunom proračuna općine Velika Kopanica za razdoblje 1.1.-31.12.2025. godine utvrđeni su ostvareni rashodi:
3-RASHODI POSLOVANJA- 1.606.439,52 EUR
4-RASHODI ZA NABAVU NEFINANCIJSKE IMOVINE- 2.040.100,13 EUR
5- IZDACI FINANCIJSKU IMOVINU I OTPLATU ZAJMOVA- 0,00 EUR

Ukupno rashodi i izdaci iznosu od **3.646.539,65 EUR**.

Razlika između ostvarenih prihoda i primitaka i izvršenih rashoda i izdataka daje nam manjak prihoda:

Ostvareni prihodi i primici …….....….....3.489.678,62 EUR
Izvršeni rashodi i izdaci …….……..….....….....…….…….3.646.539,65 EUR
Manjak prihoda u razdoblju 1.1.-31.12..2024.g….....-156.861,03 EUR

Ukupni manjak prihoda i primitaka iznosi:

Višak prihoda iz 2024.g. (nakon korekcije u 2025.g.)…….....61.905,58 EUR
Manjak prihoda u razdoblju 1.1.- 31.12..2025.g…..……...…….…-156.861,03 EUR
Ukupni manjak prihoda ……..…….....-94.955,45 EUR

Izvršenje proračuna po proračunskim stavkama vidljivo je iz priloženih podataka Rekapitulacije usporednog pregleda planiranih i ostvarenih prihoda i primitaka te rashoda i izdataka proračuna općine Velika Kopanica za razdoblje 1.1. do 31.12.2025.g.

II.

POSEBNI DIO

OBRAZLOŽENJE

Izvršenje proračuna po proračunskim stavkama Posebnog dijela , vidljivo je iz priloženih tablica usporednih pregleda planiranih i ostvarenih rashoda i izdataka proračuna općine Velika Kopanica za razdoblje 1.1. do 31.12.2025. godine raspoređenih u programe i aktivnosti.

RAZDJEL 010 OPĆINA VELIKA KOPANICA
Ukupno planirana sredstva za ovaj razdjel iznose **4.580.280,00 EUR** /Izvršenje: 3.646.539,65 EUR
GLAVA 010-01- JEDINSTVENI UPRAVNI ODJEL
Ukupno planirana sredstva za ovu glavu iznose 4.580.280,00 EUR/Izvršenje:3.646.539,65 EUR
Program 1001 - OPĆINSKA UPRAVA
Ukupno planirana sredstva za ovaj program iznose 999.200,00 EUR.
Izvršenje programa : 545.760,39 EUR
Cilj programa: Ispunjenje preduvjeta za redovno obavljanje poslova iz djelokruga Općinske uprave u zadanih aktivnostima.
Pokazatelj uspješnosti: Redovno isplaćivanje plaća zaposlenima Jedinstvenog upravnog odjela, plaćanje režijskih i ostalih troškova općine, te svih ostalih troškova vezanih za rad općinske uprave. Nabavljena dugotrajna imovina i poboljšan rad općinske uprave. Realizacija obilježavanja dana općine bila je uspješno organizirana i održana. Također održani i financirani lokalni izbori
Aktivnost A1001-01 Rashodi poslovanja općinske uprave - Planirana sredstva obuhvaćaju troškove plaća, administrativno-tehničke poslove, režijske troškove (grijanje, el. energija, telefonski troškovi) i sve ostale troškove vezane za neophodan rad općinske uprave. Također i oplatu kratkoročnog zajma o banke.

Aktivnost A1001-02 Nabava dugotrajne nefinancijske imovine-općinska uprava- planirana sredstva odnose se nabavu opreme i uređaja za potrebe općinske uprave, u cilju poboljšanja uvjeta rada i općine (računalni programi, namještaj, računala i sl.).
Aktivnost A1001-03 Provedba lokalnih izbora-sredstva osigurana na ovoj aktivnosti utrošena su za provedbu lokalnih izbora u 2025.g. Dio sredstva refundirala je Brodsko posavska županija.
Aktivnost A1001-04- Obilježavanje Dana općine- planirana sredstva odnose se na troškove obilježavanja Dana općine (reprezentacija, promidžba, protokol, mediji i slično).

Program 1002 - SREDSTVA ZA FINANCIRANJE POSLOVA IZ DJELOKRUGA DRUŠTVENIH DJELATNOSTI
Ukupno planirana sredstva za ovaj program iznose 1.634.200,00 EUR
Izvršenje programa : 1.356.171,50 EUR
Cilj programa: Poboljšanje uvjeta pohađanja vrtića, organizacija predškole, pomoć pri kupnji radnih bilježnica učenicima osnove škole, pomoći pri pohađanju srednje škole kroz financijske pomoći za kupnju knjiga i nagrađivanje studenata nakon završenog školovanja. Početak izgradnje Dječjeg vrtića.
Pokazatelj uspješnosti: Ispunjenje uvjeta usvojenih aktivnosti predškolskog odgoja kroz sufinanciranje boravka u vrtićima i organizaciji predškole, osnovnog školstva kroz kupnju radnih bilježnica za učenike osnovne škole i nagrađivanje odličnih učenika završnih razreda, srednjeg školstva kroz jednokratne pomoći za kupnju knjiga, te jednokratne novčane nagrade studentima nakon stjecanja diplome. Uspješno započeta izgradnja Dječjeg vrtića. Planirana sredstva su bila dovoljna za izvršenje programa u 2025.g.
Aktivnost A1002-01-Predškolski odgoj- planirana sredstva odnose se na financiranje troškova male škole, igraonice i sufinanciranje cijene vrtića, te izgradnja vrtića.
Aktivnost A1002-02-Osnovno školstvo- planirana sredstva odnose se na sufinanciranje nabave školskih radnih bilježnica, dodjele financijskih nagrada učenicima završnih razreda za ostvaren odličan uspjeh i dr.
Aktivnost A1002-03-Srednje školstvo- planirana sredstva odnose se na isplate pomoći učenicima srednjih škola za kupnju knjiga.
Aktivnost A1002-04-Visoko školstvo- planirana sredstva za nagrade studentima za završetak školovanja.

Program 1003 - POLITIČKE STRANKE
Ukupno planirana sredstva za ovaj program iznose 3.900,00 EUR
Izvršenje programa : 5.850,00 EUR
Cilj programa. Osiguravanje dostatnih sredstava za rad političkih organizacija.
Pokazatelj uspješnosti:: Osigurana dostatna sredstva za rad političkih stranaka.
Aktivnost A1003-01-Rad političkih stranaka- planirana sredstva za sufinanciranje rada polit. stranaka.

Program 1004- ŠPORT
Ukupno planirana sredstva za ovaj program iznose 48.000,00 EUR
Izvršenje programa : 47.577,1 0 EUR
Cilj programa: Poboljšanje rada sportskih udruga sa područja općine, osiguravanjem boljih uvjeta za rad i natjecanja.
Pokazatelj uspješnosti: Uspješno izvršena zadana aktivnost, poboljšan rad i uvjeti za rad sportskih udruga. Sredstva osigurana u ovom programu bila su dovoljna.
Aktivnost A1004-01-Javne potrebe u športu- planirana sredstva u sredstva se odnose na sufinanciranje rada športskih udruga, a raspodjeljuju se Javnim natječajem po utvrđenim kriterijima.

Program 1005-KULTURA
Ukupno planirana sredstva za ovaj program iznose 25.000,00 EUR
Izvršenje programa : 22.300,00 EUR
Cilj programa: Poboljšanje rada udruga u kulturi sa područja općine, osiguravanjem boljih uvjeta za rad.
Pokazatelj uspješnosti: Uspješno izvršena zadana aktivnost, poboljšan rad i uvjeti za rad udruga. Sredstva osigurana u ovom programu bila su dovoljna.
Aktivnost A1005-01-Ostale javne potrebe u kulturi- planirana sredstva odnose se na sufinanciranje rada udruga u kulturi, a raspodjeljuju se Javnim natječajem po utvrđenim kriterijima.
Aktivnost A1005-03-Bibliokombi- osigurana sredstva za sufinanciranje rada bibliokombija (pokretna biblioteka/knjižnica), sufinanciranje prema općini Vrpolje.

Program 1006- OSTALE POTREBE
Ukupno planirana sredstva za ovaj program iznose 98.500,00 EUR
Izvršenje programa : 88.182,46 EUR
Cilj programa: Poboljšanje rada ostali udruga sa područja općine (vjerskih organizacija za obilježavanje vjerskih blagdana) , omogućiti rad ostalim udrugama civilnog društva, radi poboljšavanja društvenog života stanovnika općine. (Organizacija Adventa i ostalih manifestacija od značaja za općinu). Planiranim sredstvima u aktivnosti demografske mjere osigurati bolju pronatalitetnu politiku i ostanak mladih obitelji na području općine
Pokazatelj uspješnosti: Uspješno izvršena zadana aktivnost, poboljšan rad svih ostalih dionika društvenog života, uspješne organizacije manifestacija, te osigurana dostatna sredstva za bolju pronatalitetnu politiku (isplaćena sredstva za novorođenu djecu i bespovratna sredstva za granju i obnovu stambenih objekata mladim obiteljima)
Aktivnost A1006-03-Ostale javne potrebe- planirana sredstva za financiranje ostalih udruga, te dodjela kapitalnih donacija udrugama.
Aktivnost A1006-04-Manifestacije u općini, Advent- planirana sredstva odnose se na organizaciju i troškove tradicionalnih manifestacija na području općine i Adventa.
Aktivnost A1006-05-Demografske mjere- planirana sredstva sadrže planirane isplate sredstava za novorođenu djecu s područja općine, te sufinanciranje izgradnje stambenih objekata mladim obiteljima sa područja općine.

Program 1007-SOCIJALNA SKRB I POMOĆI GRAĐANIMA
Ukupno planirana sredstva za ovaj program iznosi 30.800,00 EUR
Izvršenje programa : 77.363,72 EUR
Cilj programa: Poboljšati uvjete života i stanovanja socijalno ugroženim obiteljima i pojedincima kroz isplatu jednokratnih pomoći i troškova pomoći u kući. Izdvajanje zakonskog iznosa sredstva za sufinanciranje rada Crvenog križa.
Pokazatelj uspješnosti: Isplaćivane pomoći socijalno ugroženim pojedincima i izdvojena sredstva za rad Crvenog križa. Sredstva su isplaćivana po zahtjevima i planirani iznos je bio dostatna za izvršenje programa.
Aktivnost A1007-01-Pomoći građanima i kućanstvima- Sredstva su planirana za jednokratne pomoći socijalno ugroženim pojedincima i obiteljima, te pomoć i njegu u kući.
Aktivnost A1007-02-Crveni križ- planirana sredstva , odnose se na zakonsko izdvajanje za rad Crvenog križa.
Aktivnost A1007-03- Pomoći vjerskim zajednicama- planirana sredstva odnose se na planirane pomoći župama sa područja općine. (Javni natječaj).
Izvršenje u odnosu na plana je veće i iznosi 251,18%. razlog tome su sredstva koja su pristigla iz Državnog proračunu kao pomoći za naknade štete od elementarne nepogode iz 2024 .i 2025.g., Sredstva su isplaćena u iznosu u kojem su i pristigla kao pomoć, 51.543,00 eura.

Program 1008- PODRUČJE GOSPODARSTVA
Ukupno planirana sredstva za ovaj program iznose 17.700,00 EUR
Izvršenje programa : 13.500,00 EUR
Cilj programa: Isplata pomoći poduzetnicima za poboljšanje rada i uvjeta rada. Plaćanje godišnje članarine LAG-u s ciljem pomoći lokalnim gospodarstvenicima u radu.
Pokazatelj uspješnosti:: Isplaćena bespovratna sredstva poduzetnicima sa područja općine. Sredstva planirana ovim programom bila su dovoljna.
Aktivnost A1008-01-Promidžba gospodarstva- planirana sredstva odnose se na plaćanje članarine LAG-a Slavonska ravnica.
Aktivnost A1008-03- Potpore poduzetnicima- sredstva planirana u kao bespovratna sredstva pomoći za poticanje poduzetništva.

Program 1009-VATROGASTVO, ZAŠTITA OD POŽARA I CIVILNA ZAŠTITA
Ukupno planirana sredstva za ovaj program iznose 48.680,00 EUR
Izvršenje programa : 46.011,33 EUR
Cilj programa: Poboljšanje uvjeta rada i organizacije vatrogastva na području općine, kroz izdvajanje sredstava VZO i DVD-ima sa područja općina prema Zakonskoj obvezi.
Pokazatelj uspješnosti: Poboljšani uvjeti rada lokalnih DVD-ova. Sredstva planirana ovim programom su bila dovoljna za izvršenje programa.
Aktivnost A1009-01-Vatrogastvo- sredstva koja su odnose se na izdvajanje sredstava tekućih i kapitalnih za aktivnost i rada VZO i DVD-a sa područja općine Velika Kopanica.
Aktivnost A1009-02- Unapređenje civilne zaštite- sredstva se izdvajaju se poslove usluge zaštite i spašavanje, tekuće donacije Hrvatskog gorskoj službi spašavanja i obuku snaga civilne zaštite.
Aktivnost A1009-03-HGSS-sredstva po sporazumu za HGSS-om.

Program 1012- IZGRADNJA OBJEKATA U VLASNIŠTVU OPĆINE
Ukupno planirana sredstva za ovaj program iznose 135.850,00 EUR
Izvršenje programa : 128.909,94 EUR
Cilj programa: Osiguravanje sredstava za rad komunalnog pogona općine (plaće i ostali rashodi)i osiguravanje sredstava za zapošljavanje kroz program Javnih radova.
Pokazatelj uspješnosti: Sredstva za plaće zaposlenih u komunalnog pogonu osigurana u cijelosti i redovna isplaćivana. Sredstva za Javne radove osigurana od strane HZZ, i za te potrebe je zaposlena jedna osoba na 6 mjeseci.
Aktivnost A1012-04-Komunalni pogon- planirana su sredstva za financiranje rada komunalnog pogona u sastavu općine. Sredstva planirano uključuju plaće i ostale materijalne rashode za zaposlene.
Aktivnost A1012-05- Javni rad- planirana sredstva odnose se na planirano zapošljavanje preko HZZ u javnom radu. Sredstva uključuju plaće i prijevoz zaposlenih.

Program 1013-PROGRAM GRAĐENJA KOMUNALNE INFRASTRUKTURE
Ukupno planirana sredstva za ovaj program iznose 477.000,00 EUR
Izvršenje programa : 432.667,67 EUR
Cilj programa: Razvoj zajednice i poboljšanje uvjeta života stanovnika općine kroz izgradnju lokalnih nerazvrstanih cesta, ulaganje i poboljšanje javne rasvjete, izgradnja pješačkih staza i parkirališta, te obnova i izgradnja domova u pojedinim naseljima općine
Pokazatelj uspješnosti: Završena izgradnje započetih cesta, izgrađena nova javna rasvjeta u naseljima. Planirana sredstva su bila dostatna za izvršenje zadanog programa.
Aktivnost A1013-01-Nerazvrstane ceste- Ovim sredstvima planirani su završeci već započetih gradnji nerazvrstanih i počeci gradnje i završetak novih cesta.-ulice Gorjanci-Lađanik i cesta prema lovačkom domu Beravci.
Aktivnost A1013-02-Groblja – planirana sredstva se odnose na ulaganja na grobljima, točnije staze groblje Beravci.

Aktivnost A1013-04-Javne prometne površine – planirana sredstva u sadrže rashode za izgradnju parkirališta u parku s prilaznom cestom, parkiralište s pješačkom stazom i sl.
Aktivnost A1013-05-Javne površine ostale – planirana sredstva sadrži rashode za postavljanje drvoreda u općini, te za SRC Velika Kopanica.

Program 1014- PROGRAM ODRŽAVANJA KOMUNALNE INFRASTRUKTURE
Ukupno planirana sredstva za ovaj program iznose 479.100,00 EUR
Izvršenje programa : 403.661,61 EUR
Cilj programa: Poboljšanje uvjeta života i zaštite zdravlja stanovnika općine. Održavanje nerazvrstanih cesta i puteva, provođenje sustavne deratizacije i dezinsekcije, zbrinjavanje animalnog otpad, te održavanje sustava i potrošnja javne rasvjete. Kupnja opreme za održavanje komunalne infrastrukture
Pokazatelj uspješnosti: Poboljšani uvjeti života stanovnika, provedena sustavna deratizacija radi zaštite zdravlja kao i redovan odvoz animalnog otpada. Redovno održavan sustav javne rasvjete i njegova potrošnja. Kupljena oprema za održavanje. Sredstva ovog programa bila su dostatna za njegovo izvršenje.
Aktivnost A1014-01-Nerazvrstane ceste- Ovim sredstvima planirana su održavanja nerazvrstanih cesta i puteva, održavanje kanalske mreže i dr.
Aktivnost A1014-02-Groblja – planirani iznos sredstava odnosi na održavanje groblja.
Aktivnost A1014-03-Javna rasvjeta- ukupno planirana sredstva odnose se na održavanje javne rasvjete i njena potrošnja.
Aktivnost A1014-04- Održavanje građevina javne namjene- sredstva ove aktivnosti sadrže troškove održavanja građevina javne namjene.
Aktivnost A1014-05- Javne zelene površine - planirana sredstva odnosi se na nabavu materijala za održavanje javnih zelenih površina, kupnju opreme za potrebe održavanja komunalne infrastrukture, te goriva i potrošnog materijala i dijelove za ostale potrebe održavanja.
Aktivnost A1014-07- Održavanje čistoće javnih površina- planirana sredstva odnose se na troškove zbrinjavanja animalnog otpada.
Aktivnost A1014-08- Provođenje deratizacije, dezinfekcije i dezinsekcije- provođenje sustavne deratizacije i dezinsekcije, radi zaštite zdravlja stanovništva.
Aktivnost A1014-09- Zbrinjavanje životinja- preventivno zbrinjavanje napuštenih i ozlijeđenih životinja, te financiranje i sufinanciranje veterinarskih troškova.

Program 1015-Zaželi-DONA - projekt zapošljavanja žena
Ukupno planirana sredstva za ovaj program iznose 282.050,00 ERU
Izvršenje programa : 257.989,78 EUR
Cilj programa: cilj je povećanje socijalne uključenosti i prevencija institucionalizacije ranjivih skupina osiguravanjem dugotrajne skrbi. Specifični cilj je pružanje usluge potpore i podrške u svakodnevnom životu starijim osobama i osobama s invaliditetom (osobe starije od 65 godina i odrasle osobe s invaliditetom). Glavna aktivnost projekta je usmjerena je na pružanje usluge potpore i podrške osobama starijim od 65 godina i osobama s invaliditetom (18 i više godina) kojom će se doprinijeti njihovoj većoj socijalnoj uključenosti, prevenciji institucionalizacije, ostanku u vlastitom domu te osiguravanju prava na život u zajednici su i osiguravanjem radnog potencijala pružatelja usluga tj. teže zapošljivih osoba.

Pokazatelj uspješnost: zaposleni su pripadnici ciljanih skupina nezaposlenih osoba koji kontinuirano nailaze na poteškoće na tržištu rada, a ujedno su i socijalno uključene ciljane skupine krajnjih korisnika- stare i nemoćne osobe.
Aktivnost A1015-01 do A 1015-05- odnose se na troškove vezane za nastavak projekta DONA, čija sredstva u proračunu su osigurana iz Europskog socijalnog fonda, Program zapošljava teško zapošljive skupine žena.

Program 1017. GRAĐENJE I ODRŽAVANJE OSTALIH OBJEKATA U VLASNIŠTVU OPĆINE

Ukupno planirana sredstva: 294.000,00 EUR
Izvršenje programa: 218.301,37 EUR
Cilj programa: Razvoj zajednice i poboljšanje uvjeta života stanovnika općine kroz izgradnju i dodatna ulaganja na objektima u vlasništvu općine
Pokazatelj uspješnosti: Poboljšani uvjeti i kvaliteta života stanovnika općine kroz izgradnju i rekonstrukciju objekata u vlasništvu općine.
Aktivnost A1017-Građenje ostalih objekata u vlasništvu općine-obuhvaća dodatna ulaganja, rekonstrukcije objekata u vlasništvu općine (Dom Kupina, Dom Beravci, Vatrogasni dom Velika Kopanica, Dom Beravci , vodovod Velika Kopanica-Donji Andrijevci, plinovod, kanalizacija, i dr).

III.

POSEBNI IZVJEŠTAJI

IZVJEŠTAJ O STANJU POTRAŽIVANJA I OBVEZA TE STANJU POTENCIJALNIH OBVEZA PO SUDSKIM SPOROVIMA

Nenaplaćena potraživanja na dan 31.12.2025.

Potraživanja za više uplaćene poreze i doprinose na dan 31.12.2025. iznose 83,88 EUR.
Ostala potraživanja: 753,48 EUR:
potraživanja za predujmove…….....…….....79,38 EUR
ostala nespomenuta potraživanja…….……..576,49 EUR
ostala potraživanja….…….…….97,61 EUR

Potraživanja za poreze- 12.339,20 EUR:
Porez na promet nekretnina……..3.989,70 EUR
Porez na nekretnine……..……3.994,68 EUR
Porez na potrošnju……..……..2.211,40 EUR
Porez na reklame…….…….……..49,20 EUR
Porez na tvrtku…….…….… 1.637,25 EUR
Ostali porezi na robu i usluge……..…….……..……96,97 EUR
Porez na javne površine….…….……..360,00 EUR

Potraživanja za prihode od imovine: 16.644,81 EUR:
potraživanja za zatezne kamate……....……..174,98 EUR
potraživanja od koncesije-dimnjačar…….……..…….1.625,70 EUR
potraživanja od zakupa polj. zemljišta u vl. države……..…….……..13.081,48 EUR

Potraživanja od zakupa i iznajmljivanja imovine:
HPB Zagreb; RN 69/25…..…….……...…66,36 EUR
BOSO – RN 70/25, 68/25, 58/25(3 x331,81)……..…….……....995,43 EUR

Potraživanja za naknade od nefinancijske imovine
HT TOWERS Zagreb; RN 71/25, 67/25 (2 X 300,00)..…….…600,00 EUR,
HT Zagreb RN 72/25, 66/25 (2X 50,43)……...……..…..100,86 EUR

Potraživanja od pristojbi i drugi komunalni prihodi-67.031,90 EUR:

NUV……..……36.156,39 EUR
Komunalni doprinos……..…….325,22 EUR
Komunalna naknada……..…30.550,29 EUR

Nepodmirene obveze na dan 31.12.2025.godine:

-obveze prema dobavljačima…….……...….…….45.187,08 EUR
-obveze za zaposlene …….……..……....……..41.224,01 EUR
-obveze za jamčevine……..…… 9.381,72 EUR
-obveze za naplaćene tuđe prihode (NUV)……...……..1.484,88 EUR
-Obveza povrata kratkoročnog kredita kod PBZ d.d. na dan 31.12.2025. iznosi 350.000,00 EUR.
-Obveza povrata kratkoročnog zaduženja-prekoračenje po računu, na dan 31.12.2025. iznosi 240.721,69 EUR.

STANJE DOBAVLJAČA NA DAN 31.12.2025.

dospijeća:	god:	r.b.:		račun broj:	Saldo:
02.03.14	2025	502	ARGUS	1	2.321,40
02.03.14	2025	503	ARGUS	1	6.667,91
22.06.14	2025	543	OPĆINSKI SUD	2014.G.	2.918,44
21.09.19	2025	538	LIBERUM MZ JDOO	RN	1.522,72
07.07.20	2025	509	CONCEPT DOO	32/2020	7.200,21
30.07.22	2025	548	RUNOLIST DOO	480	67,03
30.08.22	2025	549	RUNOLIST DOO	650	134,98
30.11.22	2025	550	RUNOLIST DOO	942	236,23
04.11.25	2025	11345	T-COM MOBILNA	26052-1001-0001	647,60
30.11.25	2025	11451	BOSO D.O.O.	3267/400/1	594,38
28.12.25	2025	11568	BOSO D.O.O.	3589/400/1	404,26
31.12.25	2025	11698	DVD VELIKA KOPANICA	najam 4-11/2025	530,88
31.12.25	2025	11679	HRVATSKE VODE	NUV STAMBEN	959,29
31.12.25	2025	11680	HRVATSKE VODE	NUV POSLOVNI	464,27
31.12.25	2025	11725	HRVATSKE VODE	NUV 2025	61,32
31.12.25	2025	11681	PBZ DD	KAMATA 12/2025	716,30
31.12.25	2025	11697	VZO OPĆINE VELIKA KOP	2025	3.000,00
08.01.26	2025	11678	IN KONZALTING	728-25	175,00
08.01.26	2025	11670	RADIO BROD	661-1-1	375,00
08.01.26	2025	11675	TECHNOMODUL d..o.o.	278-TM25-360	21,25
09.01.26	2025	11674	MCS DOO	501473/1/185	722,44

11.01.26	2025	11676	OPG DAMIČEVIĆ	89/3/1	1.110,00
14.01.26	2025	11696	UDRUGA SRCE ZA ŠAPICE	11-1-1	2.360,00
15.01.26	2025	11671	EKO-FLOR PLUS DOO	359-1-3603	1.256,25
15.01.26	2025	11706	EKO-FLOR PLUS DOO	1521-1-3605	5,25
15.01.26	2025	11707	EKO-FLOR PLUS DOO	1518-1-3605	5,25
15.01.26	2025	11708	EKO-FLOR PLUS DOO	1494-1-3605	5,25
15.01.26	2025	11709	EKO-FLOR PLUS DOO	1489-1-3605	5,25
15.01.26	2025	11645	IMPERATRIX, OBRT	150/1/1.	700,00
15.01.26	2025	11666	LIBRO	2351-3-1	13,95
15.01.26	2025	11667	LIBRO	2405-3-1	2,40
15.01.26	2025	11695	PETROL	67816182	144,54
15.01.26	2025	11677	REG.CENTAR ZA BIOTEHN.ISTRAŽIVANJA	5530201	384,75
15.01.26	2025	11669	Telemach Hrvatska d.o.o.	2000038795/R900	331,56
16.01.26	2025	11692	HPB	260003198/MBIL	536,11
16.01.26	2025	11685	T-COM MOBILNA	7587-BIL1-008	9,95
16.01.26	2025	11686	T-COM MOBILNA	7431-BIL1-008	9,95
18.01.26	2025	11721	HP D.D	301-92009-2	79,35
18.01.26	2025	11705	HRVATSKA POŠTA DD	383-92006-2	117,15
19.01.26	2025	11687	T-COM	56184-BIL1-002	460,67
22.01.26	2025	11688	PLUS	348-2025	300,00
25.01.26	2025	11722	DJ.VRTIĆ BAJKA-OPĆINA STRIZIVOJNA	25-0079	750,00
25.01.26	2025	11710	EKO-FLOR PLUS DOO	2665-1-3605	16,47
25.01.26	2025	11711	VODOVOD-VODA	51002/00/2	4,33
25.01.26	2025	11712	VODOVOD-VODA	51262/00/2	4,33
25.01.26	2025	11713	VODOVOD-VODA	51263/00/2	4,33
25.01.26	2025	11714	VODOVOD-VODA	51003/00/2	4,33
25.01.26	2025	11715	VODOVOD-VODA	51004/00/2	4,59
25.01.26	2025	11716	VODOVOD-VODA	50971/00/2	6,03
25.01.26	2025	11717	VODOVOD-VODA	50970/00/2	9,46
25.01.26	2025	11718	VODOVOD-VODA	50977/00/2	12,87
25.01.26	2025	11719	VODOVOD-VODA	51001/00/2	23,19
25.01.26	2025	11720	VODOVOD-VODA	50991/00/2	33,44
26.01.26	2025	11682	HEP ELEKTRA DOO	2600016407-02-P1	12,19
26.01.26	2025	11683	HEP ELEKTRA DOO	2600003280-02-P1	277,36
26.01.26	2025	11684	HEP ELEKTRA DOO	2600015865-02-P1	463,13

30.01.26	2025	11700	HEP PLIN D.O.O	260055901-HO1-P	1,40
30.01.26	2025	11701	HEP PLIN D.O.O	260055899-HO1-P	22,59
30.01.26	2025	11702	HEP PLIN D.O.O	260109413-HO1-P	177,08
30.01.26	2025	11703	HEP PLIN D.O.O	260055900-HO1-P	377,19
30.01.26	2025	11704	HEP PLIN D.O.O	260109412-HO1-P	459,21
30.01.26	2025	11693	MESNICE KARLOVIĆ	239/VP2/1	0,21
30.01.26	2025	11723	RIF PROJEKT DOO	122-VP1-1	812,50
30.01.26	2025	11724	RIF PROJEKT DOO	121-VP1-1	250,00
30.01.26	2025	11668	TELEMACH	8915/R100/900	49,78
31.01.26	2025	11673	MOBES KVALITETA	3389/P1/3	125,00
31.01.26	2025	11689	ODVJETNIK VEDRAN BIKIĆ	15/1/2	312,50
02.02.26	2025	11727	FINA	837453-1-25-1225	3,58
04.02.26	2025	11726	FINA	847317-1-35-1225	7,23
04.02.26	2025	11690	OAZA	326/1/1	305,00
06.02.26	2025	11728	FINA	865174-1-08-1225	8,30
09.02.26	2025	11694	HEP OPSKRBA	26044556/OPSK/1	3.718,52
				Ukupno:	45.187,08

<u>Opis sudskih sporova u tijeku</u>-sadrži sažeti opis prirode spora, procjenu financijskog učinka koji može proizaći iz sudskog spora kao obveza ili imovina, te procijenjeno vrijeme priljeva ili odljeva sredstava. Općina nema sudskih sporova u tijeku.

IZVJEŠTAJ O DANIMA JAMSTVIMA I PLAĆANJIMA PO PROTESTIRANIM JAMSTVIMA

Stanje evidencija danih i primljenih instrumenata osiguranja plaćanja na dan 31.12.2025.g.:
Izdanih zadužnica u ukupnoj vrijednosti 150.000,00 EUR.

datum	dokument	kom	izdavatelj	vjerovnik	iznos	svrha
22.8.2016.	Bjanko zadužnica - OV-2940/2016	1	Općina Velika Kopanica	Vodovod d.o.o. Slavonski Brod	10.000,00 kn	jamstvo za sufinanciranje vodoodvodnje - Brod 3
22.8.2016.	Bjanko zadužnica - OV-2941/2016	1	Opcina Velika Kopanica	Vodovod d.o.o. Slavonski Brod	10.000,00 kn	jamstvo za sufinanciranje vodoodvodnje - Brod 3
UDANO na 31.12.2016.					220.000,00 kn	
1.10.2025.	OV-3512/2025	1	Općina Velika Kopanica		75.000,00 €	Jamstvo za MRREU PORIZ. izgradnja pješačke staze u ulici Ladanik, Velika Kopanica, 1. faza
20.10.2025.	OV-4543/2025	1	Opcina Velika Kopanica		75.000,00 €	Jamstvo za dopušteno prekoračenje
20.10.2025.	OV-4542/2025	1	Općina Velika Kopanica		0,00 €	Jamstvo za dopušteno prekoračenje
UDANO na 31.12.2025.					150.000,00 €	

Plaćanja po protestiranim jamstvima nije bilo.

IZVJEŠTAJ O KORIŠTENJU SREDSTAVA FONDOVA EUROPSKE UNIJE

Naziv projekta: **„DOPRINOSIM I NAPREDUJEM 3 – DONA 3“, SF.3.4.11.01.0017**
Ukupna vrijednost projekta: 675.000,00 EUR-bespovratna sredstva
Sufinanciranje projekta: Državni proračun Republike Hrvatske (15%) i Europski socijalni fond (85%)
Korisnik bespovratnih sredstava iz Europskog socijalnog fonda: Općina Velika Kopanica, OIB:75466648116, Vladimira Nazora 1, 35221 Velika Kopanica
Nadležna tijela: Ministarstvo rada, mirovinskog sustava, obitelji i socijalne politike, OIB:53969486500, Ulica grada Vukovara 78, 10000 Zagreb, kao Upravljačko tijelo (UT), i Hrvatski zavod za zapošljavanje, Ured za financiranje i ugovaranje projekata Europske unije, OIB:91547293790, Savska cesta 64, 10000 Zagreb, kao Posredničko tijelo razine 2 (PT2).
Stanje projekta:
Ukupno odobreno troškovi: 385.030,29 eura
Ukupno iznos plaćanja: 408.030,29 eura
Saldo projekta: 266.969,71 eura.

Naziv projekta. „**Izgradnja matičnog dječjeg vrtića Medenjak“-NPOO.C3.1.R1-I1.01.0297**
Ukupna vrijednost projekta: 573.362,53 EUR.(ukupno dodijeljena bespovratna sredstva)
Korisnik bespovratnih sredstava: Općina Velika Kopanica, OIB:75466648116, V. Nazora 1, Velika Kopanica
Nadležno tijelo: Ministarstvo znanosti, obrazovanja i mladih RH.

U 2024. i. 2025. za ovu namjenu pristiglo 573.362,53 EUR
Dodatna sredstva u iznosu od 626.637,47 eura
Utrošeno je 748.092,27 EUR.
Sredstva su iskorištena u cijelosti.

.

IZVJEŠTAJ O ZADUŽIVANJU NA DOMAĆEM I STRANOM TRŽIŠTU NOVCA I KAPITALA

U 2025.godini Općina Velika Kopanica se zadužila kod matične poslovne banke, Hrvatske poštanske banke, u ukupnom iznosu od 1.200.000,00 EUR, a radilo se o kratkoročnom zaduženju koje je u istoj godini vraćeno.

U 2025.g. općina se zadužila u PBZ d.d., u ukupnom iznosu od 350.000,00 eura.:
Namjena: likvidnost
Kamatna stopa: 2,49% , godišnja, fiksna.
Rok otplate: 29.11.2026.g.
Stanje partije kredita na dan 31.12.2025.g. iznosi 350.000,00 eura.

IZVJEŠTAJ O DANIM ZAJMOVIMA I POTRAŽIVANJIMA PO DANIM ZAJMOVIMA

Općina nema danih zajmova na dan 31.12.2025.godine

IZVJEŠTAJ O KORIŠTENJU PRORAČUNSKE PRIČUVE

Općina u 2025.godini nije koristila sredstva proračunske pričuve.

IV.

Stanje udjela u glavnicama poduzeća je na dan 31.12.2025.g. iznosilo 1.061,78 EUR.

V.

Godišnji izvješće o izvršenju proračuna, zajedno sa usporednim pregledom planiranih i ostvarenih prihoda i primitaka te rashoda i izdataka stupaju na snagu osmog dana od objave u „Službenom vjesniku Brodsko-posavske županije“.

OPĆINA VELIKA KOPANICA
OPĆINSKO VIJEĆE

KLASA: 400-01/26-01/11
URBROJ: 2178-12-03-26-01
Velika Kopanica, 10. lipanj 2026.

PREDSJEDNIK
OPĆINSKOG VIJEĆA
Blaž Šokčević, prof., v.r.

OPĆINA VELIKA KOPANICA
I. OPĆI DIO

RAČUN PRIHODA I RASHODA
IZVJEŠTAJ O PRIHODIMA I RASHODIMA PREMA EKONOMSKOJ KLASIFIKACIJI

PRIHODI Brojčana oznaka i naziv		Ostvarenje I-XII 2024.	Rebalans 2025.	Ostvarenje I-XII 2025.	Ostvarenje 2025./ 2024.	Ostvarenje / Reb. 2025.
6	PRIHODI POSLOVANJA	2,356,164.49	3,688,619.35	2,898,800.67	123.03	78.59
61	PRIHODI OD POREZA	569,198.04	1,099,480.00	649,335.14	114.08	59.06
611	POREZ I PRIREZ NA DOHODAK	525,275.71		614,031.08	116.90	0.00
6111	Porez i prirez /D od nesamost.rada	532,879.42		677,702.29	127.18	0.00
6112	Porez i prirez na dohodak od samost.djelatn.	56,078.67		8,003.62	14.27	0.00
6113	Porez i prirez /D od imovine i imovin.prava	31,825.49		24,540.95	77.11	0.00
6114	Porez i prirez/D od kapitala	6,418.76		5,677.49	88.45	0.00
6115	Porez i prirez/D po god.prijavi	34,868.34		59,427.02	170.43	0.00
6117	Povrat poreza i prireza/D po god.prijavi	-136,794.97		-161,320.29	117.93	0.00
613	POREZI NA IMOVINU	38,303.98		29,011.93	75.74	0.00
6131	Stalni porezi na nepokretnu imovinu	359.10		4,872.59	1,356.89	0.00
6134	Povremeni porez na imovinu	37,944.88		24,139.34	63.62	0.00
614	POREZI NA ROBU I USLUGE	5,618.35		6,292.13	111.99	0.00
6142	Porez na promet	5,391.20		6,239.04	115.73	0.00
6145	Porez na korištenje dobara ili izvod.aktivnost	227.15		53.09	23.37	0.00
63	POMOĆI IZ INOZEMSTVA I OD SUBJEK.UNUTAR OPĆE D	1,708,749.28	2,262,800.00	2,041,529.39	119.48	90.22
633	POMOĆI IZ PRORAČUNA	1,248,293.31		241,481.62	19.34	0.00
6331	T e k u ć e pomoći iz proračuna	862,093.31		105,631.62	12.25	0.00
6332	KAPITALNE POMOĆI IZ PRORAČUNA	386,200.00		135,850.00	35.18	0.00
634	POMOĆI OD OSTALIH SUBJEKATA UNUTAR OPĆEG PROR.	6,091.65		6,900.30	113.27	0.00
6341	Tekuće pomoći od ostalih subjekata unutar opće	6,091.65		6,900.30	113.27	0.00
635	POMOĆI IZRAVNANJA ZA DECENTRALIZ.FINKCIJE	0.00		639,481.50		0.00
6353	Fiskalno izravnanje	0.00		639,481.50		0.00
638	Pomoći temeljem prijenosa EU sredstava	454,364.32		1,153,665.97	253.91	0.00
6381	Tekuće pomoći temeljem prijenosa EU sresdtava	167,683.06		240,347.23	143.33	0.00
6382	Kapitalne pomoći temeljem prijenosa EU sresdtava	286,681.26		913,318.74	318.58	0.00
64	PRIHODI OD IMOVINE	38,689.72	191,739.35	138,228.22	357.27	72.09
641	PRIHODI OD FINANCIJSKE IMOVINE	58.94		33.76	57.28	0.00
6413	Kamate na oročena sred.i depozite po viđenju	31.95		33.76	105.67	0.00
6414	Prihodi od zateznih kamata	26.99		0.00	0.00	0.00
642	PRIHODI OD NEFINANCIJSKE IMOVINE	38,630.78		138,194.46	357.73	0.00
6421	Naknade za koncesije	4,780.44		9,160.31	191.62	0.00
6422	Prihodi od zakupa i iznajmljivanja imovine	22,760.42		118,183.05	519.25	0.00
6423	Naknada za korištenje nefinancijske imovine	11,089.92		10,280.94	92.71	0.00
6429	Ostali prihodi od nefinancijske imovine	0.00		570.16		0.00
65	PRIHODI OD ADMIN.PRISTOJBI I PO POSEB.PROPISIM	35,437.58	128,000.00	65,312.60	184.30	51.03
651	UPRAVNE I ADMINISTRATIVNE PRISTOJBE	371.16		1.24	0.33	0.00
6513	Ostale upravne pristojbe i naknade	0.00		1.24		0.00
6514	Ostale pristojbe i naknade	371.16		0.00	0.00	0.00
652	PRIHODI PO POSEBNIM PROPISIMA	4,263.40		32,432.27	760.71	0.00
6522	Prihodi vodnog gospodarstva	143.18		12.14	8.48	0.00
6524	Doprinos za šume	4,120.22		1,753.90	42.57	0.00
6526	O s t a l i nespomenuti prihodi	0.00		30,666.23		0.00
653	Komunalni doprinosi i naknade	30,803.02		32,879.09	106.74	0.00
6531	Komunalni doprinosi	562.49		391.41	69.59	0.00
6532	Komunalne naknade	30,240.53		32,487.68	107.43	0.00
66	PRIH.OD PRODAJE PROIZV.ROBE I USLUGA,DONACIJA	4,089.87	6,600.00	4,395.32	107.47	66.60
661	Prih.od prodaje proizvoda,robe i pruženih uslu	4,089.87		4,395.32	107.47	0.00
6615	Prihodi od pruženih usluga	4,089.87		4,395.32	107.47	0.00
7	PRIHODI OD PRODAJE NEFINANCIJSKE IMOVINE	638.65	3,000.00	156.26	24.47	5.21
71	PRIHODI OD PRODAJE NEPROIZVEDENE DUGO. IMOVINE	0.00	1,500.00	0.00		0.00
72	PRIHODI OD PRODAJE PROIZVEDENE DUG.IMOVINE	638.65	1,500.00	156.26	24.47	10.42
721	Prihodi od prodajegrađ.objekata	638.65		156.26	24.47	0.00
7211	Stambeni objekti	638.65		156.26	24.47	0.00
	UKUPNO	2,356,803.14	3,691,619.35	2,898,956.93	123.00	78.53

RASHODI

Brojčana oznaka i naziv		Izvršenje I-XII 2024.	Rebalans 2025.	Izvršenje I-XII 2025.	Izvršenje 2025./ 2024.	Izvršenje / Reb. 2025.
3	RASHODI POSLOVANJA	1,230,303.33	1,786,280.00	1,606,439.52	130.57	89.93
31	RASHODI ZA ZAPOSLENE	316,664.07	528,300.00	500,567.25	158.08	94.75
311	PLAĆE	253,236.88		409,586.15	161.74	0.00
3111	PLAĆE ZA REDOVAN RAD	253,236.88		409,586.15	161.74	0.00
312	OSTALI RASHODI ZA ZAPOSLENE	21,643.13		23,399.44	108.11	0.00
3121	OSTALI RASHODI ZA ZAPOSLENE	21,643.13		23,399.44	108.11	0.00
313	DOPRINOSI NA PLAĆE	41,784.06		67,581.66	161.74	0.00
3132	DOPRINOSI ZA ZDRAVSTVENO OSIGURANJE	41,784.06		67,581.66	161.74	0.00
32	MATERIJALNI RASHODI	543,345.48	884,780.00	742,182.16	136.59	83.88
321	NAKNADE TROŠKOVA ZAPOSLENIMA	7,833.68		14,664.46	187.20	0.00
3211	SLUŽBENA PUTOVANJA	2,353.06		4,735.47	201.25	0.00
3212	NAKNADE ZA PRIJEVOZ,RAD NA TERENU	2,678.04		4,079.29	152.32	0.00
3213	STRUČNO USAVRŠAVANJE ZAPOSLENIKA	1,750.00		3,078.50	175.91	0.00
3214	OSTALE NAKNADE TROŠKOVA ZAPOSLENIMA	1,052.58		2,771.20	263.28	0.00
322	RASHODI ZA MATERIJAL I ENERGIJU	93,046.40		86,343.67	92.80	0.00
3221	UREDSKI MATERIJAL I OSTALI MAT.RASHODI	11,277.69		16,690.37	147.99	0.00
3223	ENERGIJA	54,942.82		56,301.08	102.47	0.00
3224	MATERIJAL I DJELOVI ZA TEKUĆE I INV.ODRŽAVANJE	18,979.50		11,406.36	60.10	0.00
3225	SITNI INVENTAR I AUTO GUME	7,311.79		1,737.06	23.76	0.00
3227	SLUŽBENA, RADNA I ZAŠTITNA ODJEĆA I OBUĆA	534.60		208.80	39.06	0.00
323	RASHODI ZA USLUGE	364,730.21		521,808.47	143.07	0.00
3231	USLUGE TELEFONA, POŠTE I PRIJEVOZA	11,202.07		11,046.81	98.61	0.00
3232	USLUGE TEKUĆEG I INVESTICIJSKOG ODRŽAVANJA	76,205.75		156,612.65	205.51	0.00
3233	USLUGE PROMIDŽBE I INFORMIRANJA	27,679.15		36,574.89	132.14	0.00
3234	KOMUNALNE USLUGE	118,848.17		128,804.28	108.38	0.00
3235	ZAKUPNINE I NAJAMNINE	0.00		7,250.00		0.00
3236	ZDRAVSTVENE I VETERINARSKE USLUGE	24,105.58		46,998.31	194.97	0.00
3237	INTELEKTUALNE I OSOBNE USLUGE	83,217.99		115,153.12	138.38	0.00
3238	RAČUNALNE USLUGE	8,710.67		11,644.87	133.69	0.00
3239	OSTALE USLUGE	14,760.83		7,723.54	52.32	0.00
329	OSTALI NESPOMENUTI RASHODI POSLOVANJA	77,735.19		119,365.56	153.55	0.00
3291	NAK.PREDSTA.I IZVRŠ.TIJELA,POVJER.I SL.	3,939.64		34,361.21	872.19	0.00
3292	PREMIJE OSIGURANJA	6,664.10		8,176.60	122.70	0.00
3293	REPREZENTACIJA	37,568.71		54,854.84	146.01	0.00
3294	ČLANARINE	5,680.78		2,526.32	44.47	0.00
3295	PRISTOJBE I NAKNADE	9,641.53		7,995.80	82.93	0.00
3299	OSTALI NESPOMENUTI RASHODI POSLOVANJA	14,240.43		11,450.79	80.41	0.00
34	FINANCIJSKI RASHODI	12,036.68	52,100.00	43,036.83	357.55	82.60
342	KAMATE ZA PRIMLJENE KREDITE I ZAJMOVE	0.00		29,741.58		0.00
3423	KAMATE ZA PRI.ZAJMO.OD KREDI.INSTI. IZVAN JS	0.00		29,741.58		0.00
343	OSTALI FINANCIJSKI RASHODI	12,036.68		13,295.25	110.46	0.00
3431	BANKARSKE USLUGE I USLUGE PLATNOG PROMETA	3,159.45		6,453.11	204.25	0.00
3433	ZATEZNE KAMATE	5.67		14.11	248.85	0.00
3434	OSTALI NESPOMENUTI FINANCIJSKI RASHODI	8,871.56		6,828.03	76.97	0.00
35	SUBVENCIJE	13,500.00	15,000.00	13,500.00	100.00	90.00
352	SUBVENCIJE TRGO.DRU.,POLJOPR.OBRT.IZVAN JS	13,500.00		13,500.00	100.00	0.00
3523	SUBVENCIJE POLJOPRIVREDNICIMA I OBRTNICIMA	13,500.00		13,500.00	100.00	0.00
36	POMOĆI DANE U INOZEMSTVO I UNUTAR OPĆEG PRORAČ	6,500.00	32,300.00	12,725.00	195.77	39.40
363	POMOĆI UNUTAR OPĆEG PRORAČUNA	6,300.00		4,725.00	75.00	0.00
3631	TEKUĆE POMOĆI UNUTAR OPĆEG PRORAČUNA	6,300.00		4,725.00	75.00	0.00
366	POMOĆI PRORAČUNSKIM KORISNICIMA DRUGIH PRORAČUNA	200.00		8,000.00	4,000.00	0.00
3661	TEKUĆE POMOĆI PRORAČUNSKIM KOR.DRUGIH PRORAČUNA	200.00		0.00	0.00	0.00
3662	KAPITALNE POMOĆI PRORAČUNSKIM KOR.DRUGIH PRORAČUNA	0.00		8,000.00		0.00
37	NAKNADE GRAĐA.I KUĆAN.OD OSIGURA. I DR.NAKNADE	187,387.16	86,000.00	69,874.89	37.29	81.25
372	OSTALE NAKNADE GRAĐA.I KUĆAN.IZ PRORAČUNA	187,387.16		69,874.89	37.29	0.00
3721	NAKNADE GRAĐANIMA I KUĆANSTVIMA U NOVCU	155,972.60		39,549.70	25.36	0.00
3722	NAKNADE GRAĐANIMA I KUĆANSTVIMA U NARAVI	31,414.56		30,325.19	96.53	0.00
38	OSTALI RASHODI	150,869.94	187,800.00	224,553.39	148.84	119.57
381	TEKUĆE DONACIJE	122,058.52		138,739.69	113.67	0.00
3811	TEKUĆE DONACIJE U NOVCU	122,058.52		138,739.69	113.67	0.00
382	KAPITALNE DONACIJE	27,811.42		34,270.70	123.23	0.00
3821	KAPITALNE DONACIJE NEPROFITNIM ORGANIZACIJAMA	1,530.91		0.00	0.00	0.00

	3822	KAPITALNE DONACIJE GRAĐANIMA I KUCANSTVIMA	26,280.51		34,270.70	130.40	0.00
	383	KAZNE, PENALI I NAKNADE ŠTETE	1,000.00		51,543.00	5,154.30	0.00
	3831	NAKNADE ŠTETA PRAVNIM I FIZ.OSOBAMA	1,000.00		51,543.00	5,154.30	0.00
4		RASHODI ZA NABAVU NEFINANCIJSKE IMOVINE	1,313,480.86	2,444,000.00	2,040,100.13	155.32	83.47
42		RASHODI ZA NABAVU PROIZVEDENE DUGOTRAJ.IMOVINE	895,973.85	2,443,000.00	2,039,500.13	227.63	83.48
	421	GRAĐEVINSKI OBJEKTI	852,781.81		1,925,640.65	225.81	0.00
	4212	POSLOVNI OBJEKTI	492,586.76		1,376,611.54	279.47	0.00
	4213	CESTE, ŽELJEZNICE I OSTALI PROMETNI OBJEKTI	240,424.86		408,986.66	170.11	0.00
	4214	OSTALI GRAĐEVINSKI OBJEKTI	119,770.19		140,042.45	116.93	0.00
	422	POSTROJENJA I OPREMA	43,192.04		101,646.98	235.34	0.00
	4221	UREDSKA OPREMA I NAMJEŠTAJ	6,832.90		3,841.29	56.22	0.00
	4222	KOMUNIKACIJSKA OPREMA	31.80		0.00	0.00	0.00
	4223	OPREMA ZA ODRŽAVANJE I ZAŠTITU	0.00		1,090.99		0.00
	4227	UREĐAJI, STROJEVI I OPREMA ZA OSTALE NAMJENE	36,327.34		96,714.70	266.23	0.00
	426	NEMATERIJALNA PROIZVEDENA IMOVINA	0.00		12,212.50		0.00
	4263	UMJET.LITERARNA I ZNANSTVENA DJELA	0.00		12,212.50		0.00
45		RASHODI ZA DODATNA ULAGANJA NA NEFINAN.IMOV.	417,507.01	1,000.00	600.00	0.14	60.00
	451	DODATNA ULAGANJA NA GRAĐ.OBJEKTIMA	417,507.01		600.00	0.14	0.00
	4511	DODATNA ULAGANJA NA GRAĐ. OBJEKTIMA	417,507.01		600.00	0.14	0.00
		UKUPNO RASHODI:	2,543,784.19	4,230,280.00	3,646,539.65	143.07	86.03

OPĆINA VELIKA KOPANICA

IZVJEŠTAJ O PRIHODIMA I RASHODIMA PREMA IZVORIMA FINANCIRANJA

PRIHODI Brojčana oznaka i naziv		Ostvarenje I-XII 2024.	Rebalans 2025.	Ostvarenje I-XII 2025.	Ostvarenje 2025./ 2024.	Ostvarenje / Reb. 2025.
1	Opći prihodi i primici	1,167,575.75	1,808,180.00	1,351,784.77	115.78	74.76
11	Izvorni prihodi -općinski proračun	274.00	0.00	0.00	0.00	
13	Opći prihodi i primici	1,167,301.75	1,808,180.00	1,351,784.77	115.80	74.76
4	Prihodi za posebne namjene	193,304.08	320,639.35	199,547.27	103.23	62.23
44	Namjenski prihodi	193,304.08	320,639.35	199,547.27	103.23	62.23
5	Pomoći	995,923.31	1,562,800.00	1,347,624.89	135.31	86.23
51	Tekuće pomoći	155,358.99	49,750.00	58,108.92	37.40	116.80
52	Kapitalne pomoći	386,200.00	231,000.00	135,850.00	35.18	58.81
59	Europska zajednica	454,364.32	1,282,050.00	1,153,665.97	253.91	89.99
	UKUPNO PRIHODI:	2,356,803.14	3,691,619.35	2,898,956.93	123.00	78.53

RASHODI Brojčana oznaka i naziv		Izvršenje I-XII 2024.	Rebalans 2025.	Izvršenje I-XII 2025.	Izvršenje 2025./ 2024.	Izvršenje / Reb. 2025.
1	Opći prihodi i primici	1,350,561.39	2,288,180.00	1,906,515.54	141.16	83.32
13	Opći prihodi i primici	1,350,561.39	2,288,180.00	1,906,515.54	141.16	83.32
4	Prihodi za posebne namjene	242,249.85	316,300.00	265,546.47	109.62	83.95
44	Namjenski prihodi	242,249.85	316,300.00	265,546.47	109.62	83.95
5	Pomoći	950,972.95	1,625,800.00	1,474,477.64	155.05	90.69
51	Tekuće pomoći	137,889.76	49,750.00	103,719.12	75.22	208.48
52	Kapitalne pomoći	383,425.63	294,000.00	199,450.00	52.02	67.84
59	Europska zajednica	429,657.56	1,282,050.00	1,171,308.52	272.61	91.36
	UKUPNO RASHODI:	2,543,784.19	4,230,280.00	3,646,539.65	143.35	86.20

OPĆINA VELIKA KOPANICA

I. OPĆI DIO
RAČUN FINANCIRANJA
IZVJEŠTAJ RAČUNA FINANCIRANJA PREMA EKONOMSKOJ KLASIFIKACIJI

PRIMICI Brojčana oznaka i naziv		Ostvarenje I-XII 2024.	Rebalans 2025.	Ostvarenje I-XII 2025.	Ostvarenje 2025./ 2024.	Ostvarenje / Reb. 2025.
8	PRIMICI OD FINANCIJSKE IMOVINE I ZADUŽIVANJA	0.00	830,000.00	590,721.69		71.17
84	PRIMICI OD ZADUŽIVANJA	0.00	830,000.00	590,721.69		71.17
844	Prim.kred.i zajm.od kred. i ost.fin.inst.izvan	0.00		590,721.69		0.00
8443	Prim.krediti od tuz.kred.instituc.izvan j.sekt	0.00		590,721.69		0.00
	UKUPNO PRIMICI:	0.00	830,000.00	590,721.69	0.00	71.17

IZDACI Brojčana oznaka i naziv		Izvršenje I-XII 2024.	Rebalans 2025.	Izvršenje I-XII 2025.	Izvršenje 2025./ 2024.	Izvršenje / Reb. 2025.
5	IZDACI ZA FINANCIJSKU IMOVINU I OTPLATE ZAJMOV	24,287.12	350,000.00	0.00	0.00	0.00
54	IZDACI ZA OTPLATU GLAVNI.PRIMLJE.KREDITA I ZAJ	24,287.12	350,000.00	0.00	0.00	0.00
547	OTPLA.GLA.ZAJMOVA OD DRUGIH RAZINA VLASTI	24,287.12		0.00	0.00	0.00
5471	OTPLA.GLA.ZAJMOVA OD DRŽAVNOG PRORAČUNA	24,287.12		0.00	0.00	0.00
	UKUPNO IZDACI:	24,287.12	350,000.00	0.00	0.00	0.00

OPĆINA VELIKA KOPANICA

IZVJEŠTAJ RAČUNA FINANCIRANJA PREMA IZVORIMA FINANCIRANJA

PRIMICI Brojčana oznaka i naziv		Ostvarenje I-XII 2024.	Rebalans 2025.	Ostvarenje I-XII 2025.	Ostvarenje 2025./ 2024.	Ostvarenje / Reb. 2025.
1	Opći prihodi i primici	0.00	830,000.00	590,721.69		71.17
13	Opći prihodi i primici	0.00	830,000.00	590,721.69		71.17
	UKUPNO PRIMICI:	0.00	830,000.00	590,721.69		71.17

IZDACI Brojčana oznaka i naziv		Izvršenje I-XII 2024.	Rebalans 2025.	Izvršenje I-XII 2025.	Izvršenje 2025./ 2024.	Izvršenje / Reb. 2025.
1	Opći prihodi i primici	24,287.12	350,000.00	0.00	0.00	0.00
13	Opći prihodi i primici	24,287.12	350,000.00	0.00	0.00	0.00
	UKUPNO IZDACI:	24,287.12	350,000.00	0.00	0.00	0.00

OPĆINA VELIKA KOPANICA

IZVJEŠTAJ O RASHODIMA PREMA FUNKCIJSKOJ KLASIFIKACIJI

Brojčana oznaka i naziv		Izvršenje I-XII 2024.	Rebalans 2025.	Izvršenje I-XII 2025.	Izvršenje 2025./ 2024.	Izvršenje / Reb. 2025.
01	OPĆE JAVNE USLUGE	725,443.59	1,165,780.00	1,002,675.32	138.22	86.01
011	IZVRŠNA I ZAKONODAVNA TIJELA,FINANCIJSKI I FISKALNI POSLOVI,VANJSKI PO	725,443.59	1,165,780.00	1,002,675.32	138.22	86.01
03	JAVNI RED I SIGURNOST	31,029.96	43,000.00	40,431.26	130.30	94.03
032	USLUGE PROTUPOŽARNE ZAŠTITE	31,029.96	43,000.00	40,431.26	130.30	94.03
05	ZAŠTITA OKOLIŠA	45,162.50	54,000.00	51,446.96	113.92	95.27
056	POSLOVI I USLUGE ZAŠTITE OKOLIŠA KOJI NISU DRUGDJE SVRSTANI	45,162.50	54,000.00	51,446.96	113.92	95.27
06	USLUGE UNAPREĐENJA STANOVANJA I ZAJEDNICE	1,052,377.15	1,124,700.00	955,666.33	90.81	84.97
062	RAZVOJ ZAJEDNICE	1,052,377.15	1,124,700.00	955,666.33	90.81	84.97
08	REKREACIJA,KULTURA I RELIGIJA	104,303.68	138,300.00	124,004.56	118.89	89.66
081	SLUŽBA REKREACIJE I SPORTA	41,950.00	48,000.00	47,577.10	113.41	99.12
082	SLUŽBA KULTURE	20,500.00	25,000.00	22,300.00	108.78	89.20
086	RASHODI ZA REKREACIJU,KULTURU I RELIGIJU KOJI NISU DRUGDJE SVRSTANI	41,853.68	65,300.00	54,127.46	129.33	82.89
09	OBRAZOVANJE	527,007.69	1,634,200.00	1,356,171.50	257.33	82.99
091	PREDŠKOLSKO I OSNOVNO OBRAZOVANJE	511,065.02	1,611,200.00	1,339,271.50	262.06	83.12
092	SREDNJOŠKOLSKO OBRAZOVANJE	11,765.44	14,000.00	11,050.00	93.92	78.93
094	VISOKA NAOBRAZBA	4,177.23	9,000.00	5,850.00	140.04	65.00
10	SOCIJALNA ZAŠTITA	58,459.62	70,300.00	116,143.72	198.67	165.21
104	OBITELJ I DJECA	41,037.00	39,500.00	38,780.00	94.50	98.18
109	AKTIVNOSTI SOC.ZAŠTITE KOJI NISU DRUGDJE SVRSTANE	17,422.62	30,800.00	77,363.72	444.04	251.18
	UKUPNO RASHODI :	2,543,784.19	4,230,280.00	3,646,539.65	143.35	86.20

OPĆINA VELIKA KOPANICA

II. POSEBNI DIO
IZVJEŠTAJ PO ORGANIZACIJSKOJ KLASIFIKACIJI

Brojčana oznaka i naziv		Rebalans 2025.	Izvršenje I-XII 2025.	Izvršenje / Reb. 2025.
010	OPĆINA VELIKA KOPANICA	4,580,280.00	3,646,539.65	79.61
01001	JEDINSTVENI UPRAVNI ODJEL	4,580,280.00	3,646,539.65	79.61
	UKUPNO	4,580,280.00	3,646,539.65	79.61

OPĆINA VELIKA KOPANICA
II. POSEBNI DIO

IZVJEŠTAJ PO PROGRAMSKOJ KLASIFIKACIJI

Brojčana oznaka i naziv			Rebalans 2025.	Izvršenje I-XII 2025.	Izvršenje / Reb. 2025.
010		OPĆINA VELIKA KOPANICA	4,580,280.00	3,646,539.65	79.61
01001		JEDINSTVENI UPRAVNI ODJEL	4,580,280.00	3,646,539.65	79.61
13		*Opći prihodi i primici*	*2,638,180.00*	*1,906,515.54*	*72.27*
44		*Namjenski prihodi*	*316,300.00*	*265,546.47*	*83.95*
51		*Tekuće pomoći*	*49,750.00*	*103,719.12*	*208.48*
52		*Kapitalne pomoći*	*294,000.00*	*199,450.00*	*67.84*
59		*Europska zajednica*	*1,282,050.00*	*1,171,308.52*	*91.36*
1001		OPĆINSKA UPRAVA	999,200.00	545,760.39	54.62
A100101		RASHODI POSLOVANJA OPĆINSKE UPRAVE	857,400.00	431,885.74	50.37
13		*Opći prihodi i primici*	*812,400.00*	*393,568.00*	*48.45*
3		RASHODI POSLOVANJA	462,400.00	393,568.00	85.11
	31	RASHODI ZA ZAPOSLENE	152,500.00	145,692.20	95.54
	3111	PLAĆE ZA REDOVAN RAD		117,427.40	
	3121	OSTALI RASHODI ZA ZAPOSLENE		8,889.35	
	3132	DOPRINOSI ZA ZDRAVSTVENO OSIGURANJE		19,375.45	
	32	MATERIJALNI RASHODI	257,800.00	204,838.97	79.46
	3211	SLUŽBENA PUTOVANJA		4,735.47	
	3212	NAKNADE ZA PRIJEVOZ,RAD NA TERENU		3,438.64	
	3213	STRUČNO USAVRŠAVANJE ZAPOSLENIKA		3,078.50	
	3214	OSTALE NAKNADE TROŠKOVA ZAPOSLENIMA		803.00	
	3221	UREDSKI MATERIJAL I OSTALI MAT.RASHODI		5,258.80	
	3223	ENERGIJA		11,351.54	
	3224	MATERIJAL I DJELOVI ZA TEKUĆE I INV.ODRŽAVANJE		1,686.06	
	3225	SITNI INVENTAR I AUTO GUME		1,737.06	
	3231	USLUGE TELEFONA, POŠTE I PRIJEVOZA		11,046.81	
	3232	USLUGE TEKUĆEG I INVESTICIJSKOG ODRŽAVANJA		10,674.03	
	3233	USLUGE PROMIDŽBE I INFORMIRANJA		23,340.50	
	3237	INTELEKTUALNE I OSOBNE USLUGE		70,425.62	
	3238	RAČUNALNE USLUGE		11,644.87	
	3239	OSTALE USLUGE		4,476.94	
	3291	NAK.PREDSTA.I IZVRŠ.TIJELA,POVJER.I SL.		7,536.09	
	3292	PREMIJE OSIGURANJA		7,870.81	
	3293	REPREZENTACIJA		12,506.06	
	3294	ČLANARINE		2,526.32	
	3295	PRISTOJBE I NAKNADE		7,995.80	
	3299	OSTALI NESPOMENUTI RASHODI POSLOVANJA		2,706.05	
	34	FINANCIJSKI RASHODI	52,100.00	43,036.83	82.60
	3423	KAMATE ZA PRI.ZAJMO.OD KREDI.INSTI. IZVAN JS		29,741.58	
	3431	BANKARSKE USLUGE I USLUGE PLATNOG PROMETA		6,453.11	
	3433	ZATEZNE KAMATE		14.11	
	3434	OSTALI NESPOMENUTI FINANCIJSKI RASHODI		6,828.03	
5		IZDACI ZA FINANCIJSKU IMOVINU I OTPLATE ZAJMOV	350,000.00	0.00	0.00
	54	IZDACI ZA OTPLATU GLAVNI.PRIMLJE.KREDITA I ZAJ	350,000.00	0.00	0.00
44		*Namjenski prihodi*	*45,000.00*	*38,317.74*	*85.15*
3		RASHODI POSLOVANJA	30,000.00	26,105.24	87.02
	32	MATERIJALNI RASHODI	30,000.00	26,105.24	87.02
	3234	KOMUNALNE USLUGE		26,105.24	
4		RASHODI ZA NABAVU NEFINANCIJSKE IMOVINE	15,000.00	12,212.50	81.42
	42	RASHODI ZA NABAVU PROIZVEDENE DUGOTRAJ.IMOVINE	15,000.00	12,212.50	81.42
	4263	UMJET.LITERARNA I ZNANSTVENA DJELA		12,212.50	
A100102		NABAVA DUGOTRAJNE NEFINANCIJSKE IMOVINE-OPĆINSKA UPRAVA	74,000.00	48,499.98	65.54
13		*Opći prihodi i primici*	*74,000.00*	*48,499.98*	*65.54*
4		RASHODI ZA NABAVU NEFINANCIJSKE IMOVINE	74,000.00	48,499.98	65.54
	42	RASHODI ZA NABAVU PROIZVEDENE DUGOTRAJ.IMOVINE	74,000.00	48,499.98	65.54
	4221	UREDSKA OPREMA I NAMJEŠTAJ		3,841.29	
	4223	OPREMA ZA ODRŽAVANJE I ZAŠTITU		1,090.99	
	4227	UREĐAJI, STROJEVI I OPREMA ZA OSTALE NAMJENE		43,567.70	

A100103		PROVEDBA LOKALNIH IZBORA	29,400.00	28,598.99	97.28
13		*Opći prihodi i primici*	*12,800.00*	*12,203.17*	*95.34*
3		RASHODI POSLOVANJA	12,800.00	12,203.17	95.34
	32	MATERIJALNI RASHODI	11,900.00	11,352.53	95.40
	3221	UREDSKI MATERIJAL I OSTALI MAT.RASHODI		488.70	
	3233	USLUGE PROMIDŽBE I INFORMIRANJA		360.00	
	3291	NAK.PREDSTA.I IZVRŠ.TIJELA,POVJER.I SL.		10,503.83	
	38	OSTALI RASHODI	900.00	850.64	94.52
	3811	TEKUĆE DONACIJE U NOVCU		850.64	
51		*Tekuće pomoći*	*16,600.00*	*16,395.82*	*98.77*
3		RASHODI POSLOVANJA	16,600.00	16,395.82	98.77
	32	MATERIJALNI RASHODI	16,600.00	16,395.82	98.77
	3221	UREDSKI MATERIJAL I OSTALI MAT.RASHODI		74.53	
	3291	NAK.PREDSTA.I IZVRŠ.TIJELA,POVJER.I SL.		16,321.29	
A100104		OBILJEŽAVANJE DANA OPĆINE	38,400.00	36,775.68	95.77
13		*Opći prihodi i primici*	*38,400.00*	*36,775.68*	*95.77*
3		RASHODI POSLOVANJA	38,400.00	36,775.68	95.77
	32	MATERIJALNI RASHODI	38,400.00	36,775.68	95.77
	3233	USLUGE PROMIDŽBE I INFORMIRANJA		4,374.38	
	3293	REPREZENTACIJA		23,781.54	
	3299	OSTALI NESPOMENUTI RASHODI POSLOVANJA		8,619.76	
1002		SREDSTVA ZA FINANCIRANJE POSLOVA IZ DJELOKRUGA DRUŠTVENIH DJELATNOSTI	1,634,200.00	1,356,171.50	82.99
A100201		PREDŠKOLSKI ODGOJ	1,571,000.00	1,309,546.31	83.36
13		*Opći prihodi i primici*	*481,000.00*	*396,227.57*	*82.38*
3		RASHODI POSLOVANJA	47,000.00	34,274.70	72.92
	32	MATERIJALNI RASHODI	24,000.00	22,875.00	95.31
	3237	INTELEKTUALNE I OSOBNE USLUGE		22,875.00	
	36	POMOĆI DANE U INOZEMSTVO I UNUTAR OPĆEG PRORAČ	10,000.00	0.00	0.00
	37	NAKNADE GRAĐA.I KUĆAN.OD OSIGURA. I DR.NAKNADE	13,000.00	11,399.70	87.69
	3721	NAKNADE GRAĐANIMA I KUĆANSTVIMA U NOVCU		2,299.70	
	3722	NAKNADE GRAĐANIMA I KUĆANSTVIMA U NARAVI		9,100.00	
4		RASHODI ZA NABAVU NEFINANCIJSKE IMOVINE	434,000.00	361,952.87	83.40
	42	RASHODI ZA NABAVU PROIZVEDENE DUGOTRAJ.IMOVINE	434,000.00	361,952.87	83.40
	4212	POSLOVNI OBJEKTI		361,952.87	
52		*Kapitalne pomoći*	*90,000.00*	*0.00*	*0.00*
4		RASHODI ZA NABAVU NEFINANCIJSKE IMOVINE	90,000.00	0.00	0.00
	42	RASHODI ZA NABAVU PROIZVEDENE DUGOTRAJ.IMOVINE	90,000.00	0.00	0.00
59		*Europska zajednica*	*1,000,000.00*	*913,318.74*	*91.33*
4		RASHODI ZA NABAVU NEFINANCIJSKE IMOVINE	1,000,000.00	913,318.74	91.33
	42	RASHODI ZA NABAVU PROIZVEDENE DUGOTRAJ.IMOVINE	1,000,000.00	913,318.74	91.33
	4212	POSLOVNI OBJEKTI		913,318.74	
A100202		OSNOVNO ŠKOLSTVO	40,200.00	29,725.19	73.94
13		*Opći prihodi i primici*	*40,200.00*	*29,725.19*	*73.94*
3		RASHODI POSLOVANJA	40,200.00	29,725.19	73.94
	36	POMOĆI DANE U INOZEMSTVO I UNUTAR OPĆEG PRORAČ	16,000.00	8,000.00	50.00
	3662	KAPITALNE POMOĆI PRORAČUNSKIM KOR.DRUGIH PRORAČUNA		8,000.00	
	37	NAKNADE GRAĐA.I KUĆAN.OD OSIGURA. I DR.NAKNADE	24,200.00	21,725.19	89.77
	3721	NAKNADE GRAĐANIMA I KUĆANSTVIMA U NOVCU		500.00	
	3722	NAKNADE GRAĐANIMA I KUĆANSTVIMA U NARAVI		21,225.19	
A100203		SREDNJE ŠKOLSTVO	14,000.00	11,050.00	78.93
13		*Opći prihodi i primici*	*14,000.00*	*11,050.00*	*78.93*
3		RASHODI POSLOVANJA	14,000.00	11,050.00	78.93
	37	NAKNADE GRAĐA.I KUĆAN.OD OSIGURA. I DR.NAKNADE	14,000.00	11,050.00	78.93
	3721	NAKNADE GRAĐANIMA I KUĆANSTVIMA U NOVCU		11,050.00	
A100204		VISOKO ŠKOLSTVO	9,000.00	5,850.00	65.00
13		*Opći prihodi i primici*	*9,000.00*	*5,850.00*	*65.00*
3		RASHODI POSLOVANJA	9,000.00	5,850.00	65.00
	37	NAKNADE GRAĐA.I KUĆAN.OD OSIGURA. I DR.NAKNADE	9,000.00	5,850.00	65.00
	3721	NAKNADE GRAĐANIMA I KUĆANSTVIMA U NOVCU		5,850.00	
1003		POLITIČKE STRANKE	3,900.00	3,417.78	87.64
A100301		RAD POLITIČKIH STRANAKA	3,900.00	3,417.78	87.64
13		*Opći prihodi i primici*	*3,900.00*	*3,417.78*	*87.64*
3		RASHODI POSLOVANJA	3,900.00	3,417.78	87.64
	38	OSTALI RASHODI	3,900.00	3,417.78	87.64
	3811	TEKUĆE DONACIJE U NOVCU		3,417.78	
1004		ŠPORT	48,000.00	47,577.10	99.12
A100401		JAVNE POTREBE U ŠPORTU	48,000.00	47,577.10	99.12

13		*Opći prihodi i primici*	*48,000.00*	*47,577.10*	*99.12*
3		RASHODI POSLOVANJA	48,000.00	47,577.10	99.12
	38	OSTALI RASHODI	48,000.00	47,577.10	99.12
	3811	TEKUĆE DONACIJE U NOVCU		47,577.10	
1005		KULTURA	31,300.00	27,025.00	86.34
A100501		JAVNE POTREBE U KULTURI	25,000.00	22,300.00	89.20
13		*Opći prihodi i primici*	*25,000.00*	*22,300.00*	*89.20*
3		RASHODI POSLOVANJA	25,000.00	22,300.00	89.20
	38	OSTALI RASHODI	25,000.00	22,300.00	89.20
	3811	TEKUĆE DONACIJE U NOVCU		22,300.00	
A100503		BIBLIOKOMBI	6,300.00	4,725.00	75.00
13		*Opći prihodi i primici*	*6,300.00*	*4,725.00*	*75.00*
3		RASHODI POSLOVANJA	6,300.00	4,725.00	75.00
	36	POMOĆI DANE U INOZEMSTVO I UNUTAR OPĆEG PRORAČ	6,300.00	4,725.00	75.00
	3631	TEKUĆE POMOĆI UNUTAR OPĆEG PRORAČUNA		4,725.00	
1006		OSTALE POTREBE	98,500.00	88,182.46	89.53
A100603		OSTALE JAVNE POTREBE	21,000.00	12,621.11	60.10
13		*Opći prihodi i primici*	*21,000.00*	*12,621.11*	*60.10*
3		RASHODI POSLOVANJA	21,000.00	12,621.11	60.10
	38	OSTALI RASHODI	21,000.00	12,621.11	60.10
	3811	TEKUĆE DONACIJE U NOVCU		12,621.11	
A100604		MANIFESTACIJE U OPĆINI, ADVENT	38,000.00	36,781.35	96.79
13		*Opći prihodi i primici*	*38,000.00*	*36,781.35*	*96.79*
3		RASHODI POSLOVANJA	38,000.00	36,781.35	96.79
	32	MATERIJALNI RASHODI	38,000.00	36,781.35	96.79
	3233	USLUGE PROMIDŽBE I INFORMIRANJA		7,717.51	
	3235	ZAKUPNINE I NAJAMNINE		7,250.00	
	3239	OSTALE USLUGE		3,246.60	
	3293	REPREZENTACIJA		18,567.24	
A100605		DEMOGRAFSKE MJERE	39,500.00	38,780.00	98.18
13		*Opći prihodi i primici*	*16,000.00*	*12,400.00*	*77.50*
3		RASHODI POSLOVANJA	16,000.00	12,400.00	77.50
	37	NAKNADE GRAĐA I KUĆAN.OD OSIGURA. I DR.NAKNADE	16,000.00	12,400.00	77.50
	3721	NAKNADE GRAĐANIMA I KUĆANSTVIMA U NOVCU		12,400.00	
44		*Namjenski prihodi*	*23,500.00*	*23,500.00*	*100.00*
3		RASHODI POSLOVANJA	23,500.00	23,500.00	100.00
	38	OSTALI RASHODI	23,500.00	23,500.00	100.00
	3822	KAPITALNE DONACIJE GRAĐANIMA I KUĆANSTVIMA		23,500.00	
51		*Tekuće pomoći*	*0.00*	*2,880.00*	
3		RASHODI POSLOVANJA	0.00	2,880.00	
	38	OSTALI RASHODI	0.00	2,880.00	
	3822	KAPITALNE DONACIJE GRAĐANIMA I KUĆANSTVIMA		2,880.00	
1007		SOCIJALNA SKRB I POMOĆI GRAĐANIMA	30,800.00	77,363.72	251.18
A100701		POMOĆI GRAĐANIMA I KUĆANSTVIMA	20,100.00	66,883.70	332.75
13		*Opći prihodi i primici*	*20,100.00*	*15,340.70*	*76.32*
3		RASHODI POSLOVANJA	20,100.00	15,340.70	76.32
	37	NAKNADE GRAĐA I KUĆAN.OD OSIGURA. I DR.NAKNADE	9,800.00	7,450.00	76.02
	3721	NAKNADE GRAĐANIMA I KUĆANSTVIMA U NOVCU		7,450.00	
	38	OSTALI RASHODI	10,300.00	7,890.70	76.61
	3822	KAPITALNE DONACIJE GRAĐANIMA I KUĆANSTVIMA		7,890.70	
51		*Tekuće pomoći*	*0.00*	*51,543.00*	
3		RASHODI POSLOVANJA	0.00	51,543.00	
	38	OSTALI RASHODI	0.00	51,543.00	
	3831	NAKNADE ŠTETA PRAVNIM I FIZ.OSOBAMA		51,543.00	
A100702		CRVENI KRIŽ	4,000.00	3,880.02	97.00
13		*Opći prihodi i primici*	*4,000.00*	*3,880.02*	*97.00*
3		RASHODI POSLOVANJA	4,000.00	3,880.02	97.00
	38	OSTALI RASHODI	4,000.00	3,880.02	97.00
	3811	TEKUĆE DONACIJE U NOVCU		3,880.02	
A100703		POMOĆI VJERSKIM ZAJEDNICAMA	6,700.00	6,600.00	98.51
13		*Opći prihodi i primici*	*6,700.00*	*6,600.00*	*98.51*
3		RASHODI POSLOVANJA	6,700.00	6,600.00	98.51
	38	OSTALI RASHODI	6,700.00	6,600.00	98.51
	3811	TEKUĆE DONACIJE U NOVCU		6,600.00	
1008		PODRUČJE GOSPODARSTVA	17,700.00	13,500.00	76.27
A100801		PROMIDŽBA GOSPODARASTVA	2,700.00	0.00	0.00
13		*Opći prihodi i primici*	*2,700.00*	*0.00*	*0.00*

3		RASHODI POSLOVANJA	2,700.00	0.00	0.00
	32	MATERIJALNI RASHODI	2,700.00	0.00	0.00
A100803		POTPORE PODUZETNICIMA	15,000.00	13,500.00	90.00
13		*Opći prihodi i primici*	*15,000.00*	*13,500.00*	*90.00*
3		RASHODI POSLOVANJA	15,000.00	13,500.00	90.00
	35	SUBVENCIJE	15,000.00	13,500.00	90.00
	3523	SUBVENCIJE POLJOPRIVREDNICIMA I OBRTNICIMA		13,500.00	
1009		VATROGASTVO,ZAŠTITA OD POŽARA I CIVILNA ZAŠTITA	48,680.00	46,011.33	94.52
A100901		VATROGASTVO	43,000.00	40,431.26	94.03
13		*Opći prihodi i primici*	*43,000.00*	*40,431.26*	*94.03*
3		RASHODI POSLOVANJA	43,000.00	40,431.26	94.03
	38	OSTALI RASHODI	43,000.00	40,431.26	94.03
	3811	TEKUĆE DONACIJE U NOVCU		40,431.26	
A100902		UNAPREĐENJE CIVILNE ZAŠTITE	4,580.00	4,518.29	98.65
13		*Opći prihodi i primici*	*4,580.00*	*4,518.29*	*98.65*
3		RASHODI POSLOVANJA	4,580.00	4,518.29	98.65
	32	MATERIJALNI RASHODI	4,180.00	4,518.29	108.09
	3237	INTELEKTUALNE I OSOBNE USLUGE		4,212.50	
	3292	PREMIJE OSIGURANJA		305.79	
	38	OSTALI RASHODI	400.00	0.00	0.00
A100903		HRVATSKA GORSKA SLUŽBA SPAŠAVANJA	1,100.00	1,061.78	96.53
13		*Opći prihodi i primici*	*1,100.00*	*1,061.78*	*96.53*
3		RASHODI POSLOVANJA	1,100.00	1,061.78	96.53
	38	OSTALI RASHODI	1,100.00	1,061.78	96.53
	3811	TEKUĆE DONACIJE U NOVCU		1,061.78	
1012		IZGRADNJA I ODRŽ.GRAĐ. I KOMUNALNIH OBJEKATA U VL.OPĆINE	135,850.00	128,909.94	94.89
A101204		KOMUNALNI POGON	128,700.00	122,009.64	94.80
13		*Opći prihodi i primici*	*128,700.00*	*122,009.64*	*94.80*
3		RASHODI POSLOVANJA	128,700.00	122,009.64	94.80
	31	RASHODI ZA ZAPOSLENE	127,000.00	121,065.59	95.33
	3111	PLAĆE ZA REDOVAN RAD		94,479.92	
	3121	OSTALI RASHODI ZA ZAPOSLENE		10,996.49	
	3132	DOPRINOSI ZA ZDRAVSTVENO OSIGURANJE		15,589.18	
	32	MATERIJALNI RASHODI	1,700.00	944.05	55.53
	3212	NAKNADE ZA PRIJEVOZ,RAD NA TERENU		251.85	
	3214	OSTALE NAKNADE TROŠKOVA ZAPOSLENIMA		692.20	
A101205		JAVNI RAD	7,150.00	6,900.30	96.51
51		*Tekuće pomoći*	*7,150.00*	*6,900.30*	*96.51*
3		RASHODI POSLOVANJA	7,150.00	6,900.30	96.51
	31	RASHODI ZA ZAPOSLENE	7,000.00	6,780.30	96.86
	3111	PLAĆE ZA REDOVAN RAD		5,820.00	
	3132	DOPRINOSI ZA ZDRAVSTVENO OSIGURANJE		960.30	
	32	MATERIJALNI RASHODI	150.00	120.00	80.00
	3212	NAKNADE ZA PRIJEVOZ,RAD NA TERENU		120.00	
1013		PROGRAM GRAĐENJA KOMUNALNE INFRASTRUKTURE	477,000.00	432,667.67	90.71
A101301		NERAZVRSTANE CESTE	29,000.00	28,435.00	98.05
13		*Opći prihodi i primici*	*29,000.00*	*28,435.00*	*98.05*
4		RASHODI ZA NABAVU NEFINANCIJSKE IMOVINE	29,000.00	28,435.00	98.05
	42	RASHODI ZA NABAVU PROIZVEDENE DUGOTRAJ.IMOVINE	29,000.00	28,435.00	98.05
	4213	CESTE, ŽELJEZNICE I OSTALI PROMETNI OBJEKTI		28,435.00	
A101302		GROBLJA	6,000.00	5,257.26	87.62
44		*Namjenski prihodi*	*6,000.00*	*5,257.26*	*87.62*
4		RASHODI ZA NABAVU NEFINANCIJSKE IMOVINE	6,000.00	5,257.26	87.62
	42	RASHODI ZA NABAVU PROIZVEDENE DUGOTRAJ.IMOVINE	6,000.00	5,257.26	87.62
	4213	CESTE, ŽELJEZNICE I OSTALI PROMETNI OBJEKTI		5,257.26	
A101303		JAVNA RASVJETA	15,000.00	14,520.00	96.80
44		*Namjenski prihodi*	*15,000.00*	*14,520.00*	*96.80*
4		RASHODI ZA NABAVU NEFINANCIJSKE IMOVINE	15,000.00	14,520.00	96.80
	42	RASHODI ZA NABAVU PROIZVEDENE DUGOTRAJ.IMOVINE	15,000.00	14,520.00	96.80
	4214	OSTALI GRAĐEVINSKI OBJEKTI		14,520.00	
A101304		JAVNE PROMETNE POVRŠINE	410,000.00	375,294.40	91.54
13		*Opći prihodi i primici*	*300,000.00*	*268,894.40*	*89.63*
4		RASHODI ZA NABAVU NEFINANCIJSKE IMOVINE	300,000.00	268,894.40	89.63
	42	RASHODI ZA NABAVU PROIZVEDENE DUGOTRAJ.IMOVINE	300,000.00	268,894.40	89.63
	4213	CESTE, ŽELJEZNICE I OSTALI PROMETNI OBJEKTI		268,894.40	
52		*Kapitalne pomoći*	*110,000.00*	*106,400.00*	*96.73*
4		RASHODI ZA NABAVU NEFINANCIJSKE IMOVINE	110,000.00	106,400.00	96.73

	42	RASHODI ZA NABAVU PROIZVEDENE DUGOTRAJ.IMOVINE	110,000.00	106,400.00	96.73
	4213	CESTE, ŽELJEZNICE I OSTALI PROMETNI OBJEKTI		106,400.00	
A101305		JAVNE POVRŠINE OSTALE	17,000.00	9,161.01	53.89
13		*Opći prihodi i primici*	*7,000.00*	*0.00*	*0.00*
4		RASHODI ZA NABAVU NEFINANCIJSKE IMOVINE	7,000.00	0.00	0.00
	42	RASHODI ZA NABAVU PROIZVEDENE DUGOTRAJ.IMOVINE	7,000.00	0.00	0.00
44		*Namjenski prihodi*	*10,000.00*	*9,161.01*	*91.61*
4		RASHODI ZA NABAVU NEFINANCIJSKE IMOVINE	10,000.00	9,161.01	91.61
	42	RASHODI ZA NABAVU PROIZVEDENE DUGOTRAJ.IMOVINE	10,000.00	9,161.01	91.61
	4214	OSTALI GRAĐEVINSKI OBJEKTI		9,161.01	
1014		PROGRAM ODRŽAVANJA KOMUNALNE INFRASTRUKTURE	479,100.00	403,661.61	84.25
A101401		NERAZVRSTANE CESTE	103,500.00	86,863.15	83.93
44		*Namjenski prihodi*	*77,500.00*	*60,863.15*	*78.53*
3		RASHODI POSLOVANJA	77,500.00	60,863.15	78.53
	32	MATERIJALNI RASHODI	77,500.00	60,863.15	78.53
	3232	USLUGE TEKUĆEG I INVESTICIJSKOG ODRŽAVANJA		57,900.65	
	3234	KOMUNALNE USLUGE		2,962.50	
51		*Tekuće pomoći*	*26,000.00*	*26,000.00*	*100.00*
3		RASHODI POSLOVANJA	26,000.00	26,000.00	100.00
	32	MATERIJALNI RASHODI	26,000.00	26,000.00	100.00
	3232	USLUGE TEKUĆEG I INVESTICIJSKOG ODRŽAVANJA		26,000.00	
A101402		GROBLJA	5,300.00	937.50	17.69
13		*Opći prihodi i primici*	*4,000.00*	*937.50*	*23.44*
3		RASHODI POSLOVANJA	4,000.00	937.50	23.44
	32	MATERIJALNI RASHODI	4,000.00	937.50	23.44
	3234	KOMUNALNE USLUGE		937.50	
44		*Namjenski prihodi*	*1,300.00*	*0.00*	*0.00*
3		RASHODI POSLOVANJA	1,300.00	0.00	0.00
	32	MATERIJALNI RASHODI	1,300.00	0.00	0.00
A101403		JAVNA RASVJETA	56,300.00	48,228.04	85.66
13		*Opći prihodi i primici*	*16,300.00*	*13,844.38*	*84.93*
3		RASHODI POSLOVANJA	16,300.00	13,844.38	84.93
	32	MATERIJALNI RASHODI	16,300.00	13,844.38	84.93
	3232	USLUGE TEKUĆEG I INVESTICIJSKOG ODRŽAVANJA		13,844.38	
44		*Namjenski prihodi*	*40,000.00*	*34,383.66*	*85.96*
3		RASHODI POSLOVANJA	40,000.00	34,383.66	85.96
	32	MATERIJALNI RASHODI	40,000.00	34,383.66	85.96
	3223	ENERGIJA		34,383.66	
A101404		ODRŽAVANJE GRAĐEVINA JAVNE NAMJENE	110,000.00	91,372.97	83.07
13		*Opći prihodi i primici*	*50,000.00*	*43,179.38*	*86.36*
3		RASHODI POSLOVANJA	50,000.00	43,179.38	86.36
	32	MATERIJALNI RASHODI	50,000.00	43,179.38	86.36
	3234	KOMUNALNE USLUGE		43,179.38	
44		*Namjenski prihodi*	*60,000.00*	*48,193.59*	*80.32*
3		RASHODI POSLOVANJA	60,000.00	48,193.59	80.32
	32	MATERIJALNI RASHODI	60,000.00	48,193.59	80.32
	3232	USLUGE TEKUĆEG I INVESTICIJSKOG ODRŽAVANJA		48,193.59	
A101405		JAVNE ZELENE POVRŠINE	90,000.00	73,641.98	81.82
13		*Opći prihodi i primici*	*44,000.00*	*34,471.68*	*78.34*
3		RASHODI POSLOVANJA	14,000.00	10,774.68	76.96
	32	MATERIJALNI RASHODI	14,000.00	10,774.68	76.96
	3223	ENERGIJA		10,565.88	
	3227	SLUŽBENA, RADNA I ZAŠTITNA ODJEĆA I OBUĆA		208.80	
4		RASHODI ZA NABAVU NEFINANCIJSKE IMOVINE	30,000.00	23,697.00	78.99
	42	RASHODI ZA NABAVU PROIZVEDENE DUGOTRAJ.IMOVINE	30,000.00	23,697.00	78.99
	4227	UREĐAJI, STROJEVI I OPREMA ZA OSTALE NAMJENE		23,697.00	
44		*Namjenski prihodi*	*16,000.00*	*9,720.30*	*60.75*
3		RASHODI POSLOVANJA	16,000.00	9,720.30	60.75
	32	MATERIJALNI RASHODI	16,000.00	9,720.30	60.75
	3224	MATERIJAL I DJELOVI ZA TEKUĆE I INV.ODRŽAVANJE		9,720.30	
52		*Kapitalne pomoći*	*30,000.00*	*29,450.00*	*98.17*
4		RASHODI ZA NABAVU NEFINANCIJSKE IMOVINE	30,000.00	29,450.00	98.17
	42	RASHODI ZA NABAVU PROIZVEDENE DUGOTRAJ.IMOVINE	30,000.00	29,450.00	98.17
	4227	UREĐAJI, STROJEVI I OPREMA ZA OSTALE NAMJENE		29,450.00	
A101407		ODRŽAVANJE ČISTOĆE JAVNIH POVRŠINA	10,000.00	4,172.70	41.73
13		*Opći prihodi i primici*	*10,000.00*	*4,172.70*	*41.73*
3		RASHODI POSLOVANJA	10,000.00	4,172.70	41.73

	32	MATERIJALNI RASHODI	10,000.00	4,172.70	41.73
	3234	KOMUNALNE USLUGE		4,172.70	
A101408		PROVOĐENJE DERATIZACIJE, DEZINFEKCIJE I DEZINSEKCIJE	54,000.00	51,446.96	95.27
13		*Opći prihodi i primici*	*54,000.00*	*51,446.96*	*95.27*
3		RASHODI POSLOVANJA	54,000.00	51,446.96	95.27
	32	MATERIJALNI RASHODI	54,000.00	51,446.96	95.27
	3234	KOMUNALNE USLUGE		51,446.96	
A101409		ZBRINJAVANJE ŽIVOTINJA	50,000.00	46,998.31	94.00
13		*Opći prihodi i primici*	*50,000.00*	*46,998.31*	*94.00*
3		RASHODI POSLOVANJA	50,000.00	46,998.31	94.00
	32	MATERIJALNI RASHODI	50,000.00	46,998.31	94.00
	3236	ZDRAVSTVENE I VETERINARSKE USLUGE		46,998.31	
1015		ZAŽELI-PROGRAM ZAPOŠLJAVANJA ŽENA: "DONA"-DOPRINOSIM I NAPREDUJEM	282,050.00	257,989.78	91.47
A101501		ZAPOŠLJAVANJE ŽENA IZ CILJANIH SKUPINA	232,000.00	216,910.57	93.50
59		*Europska zajednica*	*232,000.00*	*216,910.57*	*93.50*
3		RASHODI POSLOVANJA	232,000.00	216,910.57	93.50
	31	RASHODI ZA ZAPOSLENE	216,000.00	204,302.23	94.58
	3111	PLAĆE ZA REDOVAN RAD		173,435.37	
	3121	OSTALI RASHODI ZA ZAPOSLENE		2,250.00	
	3132	DOPRINOSI ZA ZDRAVSTVENO OSIGURANJE		28,616.86	
	32	MATERIJALNI RASHODI	16,000.00	12,608.34	78.80
	3214	OSTALE NAKNADE TROŠKOVA ZAPOSLENIMA		957.50	
	3221	UREDSKI MATERIJAL I OSTALI MAT.RASHODI		10,868.34	
	3233	USLUGE PROMIDŽBE I INFORMIRANJA		782.50	
A101503		PROMIDŽBA I VIDLJIVOST	1,700.00	0.00	0.00
59		*Europska zajednica*	*1,700.00*	*0.00*	*0.00*
3		RASHODI POSLOVANJA	1,700.00	0.00	0.00
	32	MATERIJALNI RASHODI	1,700.00	0.00	0.00
A101504		UPRAVLJANJE PROJEKTOM I ADMINISTRACIJA	48,350.00	41,079.21	84.96
59		*Europska zajednica*	*48,350.00*	*41,079.21*	*84.96*
3		RASHODI POSLOVANJA	48,350.00	41,079.21	84.96
	31	RASHODI ZA ZAPOSLENE	25,800.00	22,726.93	88.09
	3111	PLAĆE ZA REDOVAN RAD		18,423.46	
	3121	OSTALI RASHODI ZA ZAPOSLENE		1,263.60	
	3132	DOPRINOSI ZA ZDRAVSTVENO OSIGURANJE		3,039.87	
	32	MATERIJALNI RASHODI	22,550.00	18,352.28	81.38
	3212	NAKNADE ZA PRIJEVOZ,RAD NA TERENU		268.80	
	3214	OSTALE NAKNADE TROŠKOVA ZAPOSLENIMA		318.50	
	3237	INTELEKTUALNE I OSOBNE USLUGE		17,640.00	
	3299	OSTALI NESPOMENUTI RASHODI POSLOVANJA		124.98	
1017		GRAĐENJE I ODRŽAVANJE OSTALIH OBJEKATA U VLASNIŠTVU OPĆIN	294,000.00	218,301.37	74.25
A101701		GRAĐENJE OSTALIH OBJEKATA U VLASNIŠTVU OPĆINE	294,000.00	218,301.37	74.25
13		*Opći prihodi i primici*	*208,000.00*	*133,071.61*	*63.98*
4		RASHODI ZA NABAVU NEFINANCIJSKE IMOVINE	208,000.00	133,071.61	63.98
	42	RASHODI ZA NABAVU PROIZVEDENE DUGOTRAJ.IMOVINE	208,000.00	133,071.61	63.98
	4212	POSLOVNI OBJEKTI		38,339.93	
	4214	OSTALI GRAĐEVINSKI OBJEKTI		94,731.68	
44		*Namjenski prihodi*	*22,000.00*	*21,629.76*	*98.32*
4		RASHODI ZA NABAVU NEFINANCIJSKE IMOVINE	22,000.00	21,629.76	98.32
	42	RASHODI ZA NABAVU PROIZVEDENE DUGOTRAJ.IMOVINE	22,000.00	21,629.76	98.32
	4214	OSTALI GRAĐEVINSKI OBJEKTI		21,629.76	
52		*Kapitalne pomoći*	*64,000.00*	*63,600.00*	*99.38*
4		RASHODI ZA NABAVU NEFINANCIJSKE IMOVINE	64,000.00	63,600.00	99.38
	42	RASHODI ZA NABAVU PROIZVEDENE DUGOTRAJ.IMOVINE	63,000.00	63,000.00	100.00
	4212	POSLOVNI OBJEKTI		63,000.00	
	45	RASHODI ZA DODATNA ULAGANJA NA NEFINAN.IMOV.	1,000.00	600.00	60.00
	4511	DODATNA ULAGANJA NA GRAĐ. OBJEKTIMA		600.00	
		UKUPNO	4,580,280.00	3,646,539.65	79.61

24.

Temeljem članka 230. Pravilnika o proračunskom računovodstvu i Računskom planu („Narodne novine“ br. 158/23 i 154/24), Općinsko vijeće općine Velika Kopanica na svojoj 10. sjednici održanoj dana 10. lipnja 2025. g., donosi

ODLUKA

o raspodjeli rezultata poslovanja Općine Velika Kopanica na dan 31.12.2025.g.

I.

Manjak prihoda na dan 31.12.2025.g. u ukupnom iznosu od -94.955,45 eura odnosi se na:

Višak prihoda poslovanja: 242.097,99 eura
Višak prihoda od financijske imovine: 590.721,69 eura
Manjak prihoda od nefinancijske imovine: -927.775,13 eura

Ukupni višak prihoda poslovanja u iznosu od 242.097,99 ćemo koristiti za djelomično pokriće manjka prihoda od nefinancijske imovine koji iznosi -927.775,13 eura.

Nakon raspodjele, odnosno pokrića dijela manjka prihoda od nefinancijske imovine, on će iznositi -685.677,14 eura.
Ova raspodijeljen manjak prihoda u iznosu od -94.955,45 eura odnosi se na:

Manjak prihoda od nefinancijske imovine: -685.677,14 eura
Višak prihoda od financijske imovine: 590.721,69 eura

II.

Raspoređen prema izvorima, manjak prihoda u iznosu od -94.955,45 eura odnosi se na:

Manjak prihoda poslovanja- izvor opći prihodi i primici: -638.618,98 eura
Manjak prihoda poslovanja- prihodi za posebne namjene- 70.494,82 eura
Višak prihoda od financijske imovine –izvor opći prihodi i primici: 590.721,69 eura
Višak prihoda poslovanja-izvor pomoći EU-zaželi: 23.436,66 eura

Višak prihoda poslovanja- izvor EU pomoći odnose se na neutrošena sredstva projekta Zaželi koje će se utrošiti u 2026.g.
Višak prihoda od financijske imovine, odnosi se na sredstva kratkoročno zaduženja i dopuštenog prekoračenja na dan 31.12.2025., čije je vraćanje obveza u 2026.g.

III.

Manjak prihoda iz ove Odluke rasporedit će se u Proračun Općine Velika Kopanica za 2026. godinu, pri prvim Izmjenama i dopunama Proračuna Općine Velika Kopanica za 2026. godinu.

IV.

Ova Odluka stupa na snagu osmog dana od objave u „Službenom vjesniku Brodsko-posavske županije“.

OPĆINSKO VIJEĆE
OPĆINE VELIKA KOPANICA

KLASA: 400-01/26-01/11
URBROJ: 2178-12-03-26-02
Velika Kopanica, 10. lipnja 2026.g.

PREDSJEDNIK
OPĆINSKOG VIJEĆA
Blaž Šokčević, prof., v.r.

25.

Na temelju članka 71. Zakona o komunalnom gospodarstvu („Narodne novine“ br. 68/18, 110/18, 32/20 i 145/24) i članka 48. Statuta Općine Velika Kopanica („Službeni vjesnik Brodsko-posavske županije“ br. 4/20, 11/21 i 31/23), načelnik Općine Velika Kopanica dana 12. svibnja 2026. godine, donosi

IZVJEŠĆE

o izvršenju Programa građenja komunalne infrastrukture na području Općine Velika Kopanica u 2025. godini

I. Opće odredbe

Članak 1.

Program građenja komunalne infrastrukture na području Općine Velika Kopanica u 2025. godini (u daljnjem tekstu: Program) donesen je vodeći računa o troškovima građenja komunalne infrastrukture te financijskim mogućnostima i predvidivim izvorima prihoda financiranja njezina građenja. Također se izradio i donio u skladu s izvješćem o stanju u prostoru, potrebama uređenja zemljišta planiranog prostornim planom i planom razvojnih programa.

Članak 2.

Komunalna infrastruktura u smislu Programa građenja komunalne infrastrukture su:

1. nerazvrstane ceste;
2. javne prometne površine na kojima nije dopušten promet motornih vozila - trgovi, pločnici, javni prolazi, javne stube, prečaci, šetališta, uređene plaže, biciklističke i pješačke staze, pothodnici, podvožnjaci, nadvožnjaci, mostovi i tuneli, ako nisu sastavni dio nerazvrstane ceste ili druge ceste. U smislu ovog Programa to su pješačke staze i trg.

3. javna parkirališta – uređene javne površine koje služe parkiranju motornih vozila i/ili drugih cestovnih vozila s pripadajućom opremom;
4. javne zelene površine - parkovi, drvoredi, živice, cvjetnjaci, travnjaci, skupine ili pojedinačna stabla. dječja igrališta s pripadajućom opremom, javni sportski i rekreacijski prostori, zelene površine uz ceste i ulice, ako nisu sastavni dio nerazvrstane ceste;
5. građevine i uređaji javne namjene – nadstrešnice na stajalištima javnog prometa, javni zdenci, vodoskoci, fontane, javni zahodi, javni satovi, ploče s planom naselja, oznake kulturnih dobara, zaštićenih dijelova prirode i sadržaja turističke namjene, spomenici i skulpture te druge građevine, uređaji i predmeti javne namjene lokalnog značaja.
6. javna rasvjeta - građevine i uređaji za rasvjetljavanje nerazvrstanih cesta, javnih prometnih površina na kojima nije dopušten promet motornim vozilima, javnih cesta koje prolaze kroz naselje, javnih parkirališta, javnih zelenih površina te drugih javnih površina školskog, zdravstvenog i drugog društvenog značaja u vlasništvu jedinica lokalne samouprave;
7. građevine za gospodarenje komunalnim otpadom - građevina za sakupljanje otpada uključujući skladište otpada, pretovarnu stanicu i reciklažno dvorište, građevina za obradu otpada, uključujući odlagalište otpada, centar za gospodarenje otpadom i reciklažno dvorište za građevni otpad;
8. groblja i krematoriji na grobljima - ograđeni prostori zemljišta na kojemu se nalaze grobna mjesta, prostori i zgrade za obavljanje ispraćaja i pokopa umrlih (građevine mrtvačnica i krematorija, dvorane za izlaganje na odru, prostorije za ispraćaj umrlih s potrebnom opremom i uređajima), pješačke staze te uređaji, predmeti i oprema na površinama groblja, sukladno posebnim propisima o grobljima;

Članak 3.

Pod građenjem komunalne infrastrukture se podrazumijeva:
1. rješavanje imovinskopravnih odnosa na zemljištu za građenje komunalne infrastrukture;
2. uklanjanje i/ili izmještanje postojećih građevina na zemljištu za građenje komunalne infrastrukture i radove na sanaciji tog zemljišta;
3. pribavljanje projekata i druge dokumentacije potrebne za izdavanje dozvola i drugih akata za građenje i uporabu komunalne infrastrukture;
4. građenje komunalne infrastrukture u smislu zakona kojim se uređuje gradnja građevine.

Članak 4.

Sukladno Zakonu o komunalnom gospodarstvu Programom su bile određene:
1. građevine komunalne infrastrukture koje će se graditi radi uređenja neuređenih dijelova građevinskog područja;
2. građevine komunalne infrastrukture koje će se graditi u uređenim dijelovima građevinskog područja;
3. građevine komunalne infrastrukture koje će se graditi izvan građevinskog područja;
4. postojeće građevine komunalne infrastrukture koje će se rekonstruirati i način rekonstrukcije;
5. građevine komunalne infrastrukture koje će se ukloniti;
6. druga pitanja određena ovim Zakonom i posebnim zakonima.

Nije planirana gradnja građevina komunalne infrastrukture radi uređenja neuređenih dijelova građevinskog područja - sukladno Zakonu o prostornom uređenju („Narodne novine“ br. 153/13, 65/17, 114/18, 39/19, 98/19 i 67/23), neuređeni dio građevinskog područja je neizgrađeni dio građevinskog područja određen prostornim planom na kojemu nije izgrađena planirana osnovna infrastruktura, građevine koje će se graditi izvan građevinskog područja i uklanjanje građevina komunalne infrastrukture.

Nije planirana gradnja komunalne infrastrukture izvan građevinskog područja.
Nije planirano uklanjanje komunalne infrastrukture.

Članak 5.

Troškovi građenja komunalne infrastrukture obuhvaćaju troškove:

1. zemljišta na kojem će se graditi komunalna infrastruktura
2. uklanjanja i izmještanja postojećih građevina i trajnih nasada
3. sanacije zemljišta (odvodnjavanje, izravnavanje, osiguravanje zemljišta i sl.), uključujući i zemljišta koja je jedinica lokalne samouprave stavila na raspolaganje
4. izrade projekata i druge dokumentacije
5. ishođenja akata potrebnih za izvlaštenje, građenje i uporabu građevina komunalne infrastrukture
6. građenja i provedbe stručnog nadzora građenja komunalne infrastrukture
7. evidentiranja u katastru i zemljišnim knjigama.

II. Građevine komunalne infrastrukture koje su se gradile u uređenim dijelovima građevinskog područja

Članak 6.

Građena je komunalna infrastrukture u uređenim dijelovima građevinskog područja kako slijedi:

RB.	Građevine komunalne infrastrukture	Plan (EUR)	Izvršenje (EUR)	Izvori financiranja
A 1013-01-Nerazvrstane ceste				
1.	Izgradnja-ceste (eventualni troškovi kod početka gradnje ili završetka gradnje/ulaganja u ceste)-projektna dokumentacija i sl.) a) Cesta Gorjanci – Lađanik b) Cesta prema lovačkom domu	29.000,00	28.435,00 a)13.975,00 b)14.460,00	13 - opći prihodi i primici
A1013-04- Javne prometne površine				
Javna parkirališta				
2.	Izgradnja parkirališta u Velikoj Kopanici - park	50.000,00	0,00	13 - opći prihodi i primici
3.	Izgradnja pješačke staze u ulici Lađanik, Velika Kopanica, 1. faza a) Izgradnja pješačke staze u ulici Lađanik, Velika Kopanica, 1. faza b) Prilazna cesta s parkingom c) Projekt-staza/plato crkva Beravci d) Projekt-Staze ul. Braće Radića e) Projekt –Staze ul. Krajić	160.000,00	156.357,97 a) 124.454,32 b) 18.028,65 c) 3.875,00 d) 4.375,00 e) 5.625,00	13 - opći prihodi i primici
		60.000,00	60.000,00	52 – kapitalne pomoći
4.	Modernizacija nogostupa, pješačkih površina i parkirališta ispred zgrade općine u Velikoj Kopanici	140.000,00	112.536,43	13 - opći prihodi i primici –
		50.000,00	46.400,00	52-kapitalne pomoći
A1013-05 Javne površine ostale				
Javne zelene površine				
5.	Projektna dokumentacija za spotsko rekreacijski centar Velika Kopanica	10.000,00	9.161,01	44 – namjenski prihodi
6..	Sadnja drvoreda – višegodišnjeg nasada u Beravcima	7.000,00	0,00	13 - opći prihodi i primici
A1013-03 Javna rasvjeta				
Javna rasvjeta				
7.	Javna rasvjeta Šamačka ulica – projektna dokumentacija	15.000,00	14.520,00	44 – namjenski prihodi
A1013-02 Groblja				
Groblja i krematoriji na grobljima				
8.	Izgradnja staza na groblju u Beravcima	6.000,00	5.257,26	44 – namjenski prihodi
	Ukupno:	**527.000,00**	**432.667,67**	

III. Postojeće građevine komunalne infrastrukture koje su se rekonstruirale i način rekonstrukcije

Članak 7.

U 2025. godini nije planiroano i nije rađeno na rekonstrukciji građevina komunalne infrastrukture

UKUPNO IVRŠENJE PROGRAMA GRAĐENJA KOMUNALNE INFRASTRUKTURE: 432.667,67 EUR.

IV. Završne odredbe

Članak 21.

Općinski načelnik Općine Velika Kopanica ovo Izvješće podnosi Općinskom vijeću Općine Velika Kopanica radi razmatranja i usvajanja. Izvješće će biti objavljeno u „Službenom vjesniku Brodsko-posavske županije“.

OPĆINSKI NAČELNIK
OPĆINE VELIKA KOPANICA

KLASA: 400-01/26-01/2
URBROJ: 2178-12-01-26-01
Velika Kopanica, 12. svibnja 2026. godine

OPĆINSKI NAČELNIK
Ivan Meteš, dipl.ing.preh.tech., v.r.

26.

Na temelju članka 32. Statuta Općine Velika Kopanica („Službeni vjesnik Brodsko-posavske županije“ br. 4/20, 11/21 i 31/23), Općinsko vijeće Općine Velika Kopanica, na svojoj 10. sjednici održanoj dana 10. lipnja 2026. godine, donosi

ZAKLJUČAK

o prihvaćanju Izvješća o izvršenju Programa građenja komunalne infrastrukture na području Općine Velika Kopanica u 2025. godini

I.

Usvaja se Izvješće o izvršenju Programa građenja komunalne infrastrukture u Općini Velika Kopanica za 2025. godinu.

II.

Tekst Izvješće o izvršenju Programa građenja komunalne infrastrukture u Općini Velika Kopanica za 2025. godinu je sastavni dio ovog Zaključka.

III.

Ovaj Zaključak stupa na snagu osmog dana od objave u “Službenom vjesniku Brodsko-posavske županije”.

OPĆINSKO VIJEĆE
OPĆINE VELIKA KOPANICA

KLASA: 400-01/26-01/2
URBROJ: 2178-12-03-26-02
Velika Kopanica, 10. lipnja 2026.g

PREDSJEDNIK
OPĆINSKOG VIJEĆA
Blaž Šokčević, prof., v.r.

27.

Na temelju članka 74. Zakona o komunalnom gospodarstvu („Narodne novine“ br. 68/18, 110/18, 32/20 i 145/24) i članka 48. Statuta Općine Velika Kopanica („Službeni vjesnik Brodsko-posavske županije“ br. 4/20, 11/21 i 31/23), načelnik Općine Velika Kopanica dana 12. svibnja 2026. godine, donosi

IZVJEŠĆE

o izvršenju Programa održavanja komunalne infrastrukture na području Općine Velika Kopanica u 2025. godini

I. Uvodne odredbe

Članak 1.

Program održavanja komunalne infrastrukture na području Općine Velika Kopanica u 2025. godini (u danjem tekstu: Program) donesen je u skladu s predvidivim i raspoloživim sredstvima i izvorima financiranja.

Članak 2.

Programom se određuju:
1. opis i opseg poslova održavanja komunalne infrastrukture s procjenom pojedinih troškova, po djelatnostima;
2. iskaz financijskih sredstava potrebnih za ostvarivanje programa, s naznakom izvora financiranja.

Članak 3.

Komunalne djelatnosti kojima se osigurava održavanje komunalne infrastrukture u smislu Programa održavanja komunalne infrastrukture su:
1. održavanje nerazvrstanih cesta;
2. održavanje javnih zelenih površina;
3. održavanje građevina, uređaja i predmeta javne namjene;
4. održavanje groblja i krematorija unutar groblja;
5. održavanje čistoće javnih površina;
6. održavanje javne rasvjete.

II. Održavanje nerazvrstanih cesta

Članak 4.

Pod održavanjem nerazvrstanih cesta podrazumijeva se skup mjera i radnji koje se obavljaju tijekom cijele godine na nerazvrstanim cestama, uključujući svu opremu, uređaje, instalacije, sa svrhom održavanja prohodnosti i tehničke ispravnosti ceste i prometne sigurnosti na njima (redovito održavanje), kao i mjestimičnog poboljšanja elemenata ceste, osiguravanja sigurnosti i trajnosti ceste i cestovnih objekata i povećanja sigurnosti prometa (izvanredno održavanje), a u skladu s propisima kojima je uređeno održavanje cesta.

Članak 5.

Izvršeno je održavanje nerazvrstanih cesta:

A 1014-01 NERAZVRSTANE CESTE				
RB.	**Opis i opseg održavanja**	**Plan /tehnički rebalans (EUR)**	**Izvršenje (EUR)**	**Izvori financiranja**
1.	Nasipanje kamenom neasfaltiranih nerazvrstanih cesta dužine cca 15 km-usluga tekućeg i investicijskog održavanja	71.500,00	57.900,65	44 – namjenski prihodi
		26.000,00	26.000,00	51 – tekuće pomoći
2.	Održavanje kanalske mreže dužine cca 10 km – izumljivanje kanala uz nerazvrstane ceste	5.000,00	2.962,50	44 – namjenski prihodi
3.	Komunalne usluge-vodna naknada	1.000,00	0,00	44 – namjenski prihodi
	Ukupno:	**103.500,00**	**86.863,15**	

III. Održavanje javnih zelenih površina

Članak 6.

Pod održavanjem javnih zelenih površina podrazumijeva se košnja, obrezivanje i sakupljanje biološkog otpada s javnih zelenih površina, obnova, održavanje i njega drveća, ukrasnog grmalja i drugog bilja, popločenih i nasipanih površina u parkovima, opreme na dječjim igralištima, fitosanitarna zaštita bilja i biljnog materijala za potrebe održavanja i drugi poslovi potrebni za održavanje tih površina.

Članak 7.

Izvršeno je održavanje javnih zelenih površina:

A 1014-05 JAVNE ZELENE POVRŠINE				
RB.	**Opis i opseg održavanja**	**Plan (EUR)**	**Izvršenje (EUR)**	**Izvori financiranja**
1.	Potrošni materijal za košenje (silik, ulje, remenje) -materijal i dijelovi – za potrebe održavanja javnih površina u Općini	10.000,00	6.637,31	44 – namjenski prihodi
2.	Održavanje kosilica i trimera za košnju-usl.tek. održavanja za potrebe održavanja javnih površina u Općini	6.000,00	3.082,99	44 – namjenski prihodi
3.	Gorivo za trimere, kosilice, komunalni stroj, kamiončiće, kombi-energija za potrebe održavanja javnih površina i obavljanja ostalih komunalnih djelatnosti za potrebe Općine	13.000,00	10.565,88	13 – opći prihodi i primici
4.	Zaštitna odjeća i obuća za komunalne djelatnike	1.000,00	208,80	13 – opći prihodi i primici
5.	Ostala oprema za održavanje javnih zelenih površina u Općini	30.000,00	23.697,00	13 – opći prihodi i primici
6.	Uređaji, strojevi i oprema – igrala u parku	30.000,00	29.450,00	52 – kapitalne pomoći
	Ukupno:	**90.000,00**	**73.641,98**	

IV. Održavanje građevina, uređaja i predmeta javne namjene

Članak 8.

Pod održavanjem građevina, uređaja i predmeta javne namjene podrazumijeva se održavanje, popravci i čišćenje tih građevina, uređaja i predmeta. U smislu Programa održavanja komunalne infrastrukture riječ je o održavanju objekta javne namjene u vlasništvu Općine (društveni domovi, vatrogasni domovi).

Članak 9.

Izvršeno je održavanje građevina, uređaja i predmeta javne namjene:

A 1014-04 ODRŽAVANJE GRAĐEVINA JAVNE NAMJENE				
RB.	**Opis i opseg održavanja**	**Plan (EUR)**	**Izvršenje (EUR)**	**Izvori financiranja**
1.	Usluge održavanja i čišćenja objekata javne namjene – usluge tekućeg i investicijskog održavanja	60.000,00	48.193,59	44 – Namjenski prihodi
2.	Komunalne usluge	50.000,00	43.179,38	13- opći prihodi i primici
	Ukupno:	**110.000,00**	**91.372,97**	

V. Održavanje groblja i krematorija unutar groblja

Članak 10.

Pod održavanjem groblja i krematorija unutar groblja podrazumijeva se održavanje prostora i zgrada za obavljanje ispraćaja i ukopa pokojnika te uređivanje putova, zelenih i drugih površina unutar groblja.

Članak 11.

Održavanje groblja i krematorija unutar groblja održavali su djelatnici komunalnog pogona.

A 1014-02 GROBLJA				
RB.	**Opis i opseg održavanja**	**Plan (EUR)**	**Izvršenje (EUR)**	**Izvori financiranja**
1.	Materijal i dijelovi za tek. i inv. održavanje	1.300,00	0,00	44 – namjenski prihodi
2.	Košenje groblja na području Općine –komunalne usluge	4.000,00	937,50	13 – opći prihodi i primici
	Ukupno:	**5.300,00**	**937,50**	

VI. Održavanje čistoće javnih površina

Članak 12.

Pod održavanjem čistoće javnih površina podrazumijeva se čišćenje površina javne namjene, osim javnih cesta, koje obuhvaća ručno i strojno čišćenje i pranje javnih površina od otpada, snijega i

leda, kao i postavljanje i čišćenje košarica za otpatke i uklanjanje otpada koje je nepoznata osoba odbacila na javnu površinu ili zemljište u vlasništvu Općine.

Članak 13.

Čistoću javnih površina održavali su djelatnici komunalnog pogona te tijekom trajanja projekta – Programa javnog rada, radnici zaposleni na projektu. Sredstva za rad (rukavice i vreće za otpad) su osiguran s potrošnim materijalom korištenim za održavanje građevina, uređaja i predmeta javne nabave.

1014-07 ODRŽAVANJE ČISTOĆE JAVNIH POVRŠINA				
RB.	**Opis i opseg održavanja**	**Plan (EUR)**	**Izvršenje (EUR)**	**Izvori financiranja**
1.	Zbrinjavanje animalnog otpada – sezonski	10.000,00	4.172,70	13 – opći prihodi i primici
	Ukupno:	**10.000,00**	**9.014,45**	

VII. Održavanje javne rasvjete

Članak 14.

Pod održavanjem javne rasvjete podrazumijeva se upravljanje i održavanje instalacija javne rasvjete, uključujući podmirenje troškova električne energije, za rasvjetljenje površina javne namjene.

Članak 15.

Izvršeno je održavanje javne rasvjete:

A1014-03 JAVNA RASVJETA				
RB.	**Opis i opseg održavanja**	**Plan (EUR)**	**Izvršenje (EUR)**	**Izvori financiranja**
1.	Potrošni materijal za održavanje javne rasvjete	1.300,00	0,00	13 – opći prihodi i primici
2.	Električna energija za javnu rasvjetu	40.000,00	34.383,66	44 – namjenski prihodi
3.	Radovi na održavanju javne rasvjete-usluge tekućeg i investicijskog održavanja	15.000,00	13.844,38	13 – opći prihodi i primici
	Ukupno:	**56.300,00**	**48.228,04**	

VIII. Provođenje mjera obvezne deratizacije, dezinfekcije i dezinsekcije

Članak 16.

Općina Velika Kopanica je na svom području provodila mjera obvezne deratizacije, dezinfekcije i dezinsekcije sukladno Zakonu o zaštiti pučanstva od zaraznih bolesti, a na prijedlog Nastavnog zavoda za javno zdravstvo Brodsko-posavske županije.

Članak 17.

Izvršeno je provođenje mjera obvezne deratizacije, dezinfekcije i dezinsekcije:

A1014-08 PROVOĐENJE DERATIZACIJE, DEZINFEKCIJE I DEZINSEKCIJE				
RB.	**Opis i opseg održavanja**	**Plan (EUR)**	**Izvršenje (EUR)**	**Izvori financiranja**
1.	Usluge deratizacije, dezinfekcije i dezinskecije te stručni nadzor NZJZ BPŽ za provedbu tih usluga	50.000,00	47.446,96	13 – opći prihodi i primici
2.	Preventivna dezinsekcija društvenih domova	4.000,00	4.000,00	13 – opći prihodi i primici
	Ukupno:	**54.000,00**	**51.446,96**	

IX. Zbrinjavanje izgubljenih i napuštenih životinja

Članak 18.

Općina Velika Kopanica je na svom području zbrinjvala izgubljenih i napuštene životinje sukladno Zakonu o zaštiti životinja.

Članak 19.

Zbrinjavanje izgubljenih i napuštenih životinja obuhvaća sljedeće:

A1014-09 ZBRINJAVANJE ŽIVOTINJA				
RB.	**Opis održavanja**	**Plan (EUR)**	**Izvršenje (EUR)**	**Izvori financiranja**
1.	Zbrinjavanje životinja u skloništima za životinje i kod udruga koje skrbe za napuštene životinje te veterinarske usluge liječenja i čipiranja napuštenih životinja.	50.000,00	46.998,31	13 – opći prihodi i primici
	Ukupno:	**50.000,00**	**46.998,31**	

UKUPNO IZVRŠENJE PROGRAMA ODRŽAVANJA KOMUNALNE INFRASTRUKTURE: 403.661,61 eura

X. Završne odredbe

Članak 20.

Općinski načelnik Općine Velika Kopanica ovo Izvješće podnosi Općinskom vijeću Općine Velika Kopanica radi razmatranja i usvajanja. Izvješće će biti objavljeno u „Službenom vjesniku Brodsko-posavske županije“.

OPĆINSKI NAČELNIK
OPĆINE VELIKA KOPANICA

KLASA: 400-01/26-01/03
URBROJ: 2178-12-01-26-01
Velika Kopanica, 12. svibnja 2026.g.

OPĆINSKI NAČELNIK
Ivan Meteš, dipl.ing.preh.tech., v.r.

28.

Na temelju članka 32. Statuta Općine Velika Kopanica („Službeni vjesnik Brodsko-posavske županije“ br. 4/20, 11/21 i 31/23), Općinsko vijeće Općine Velika Kopanica, na svojoj 10. sjednici održanoj dana 10. lipnja 2026. godine, donosi

ZAKLJUČAK

o prihvaćanju Izvješća o izvršenju Programa održavanja komunalne infrastrukture na području Općine Velika Kopanica u 2025. godini

I.

Usvaja se Izvješće o izvršenju Programa održavanja komunalne infrastrukture u Općini Velika Kopanica za 2025. godinu.

II.

Tekst Izvješće o izvršenju Programa održavanja komunalne infrastrukture u Općini Velika Kopanica za 2025. godinu je sastavni dio ovog Zaključka.

III.

Ovaj Zaključak stupa na snagu osmog dana od objave u “Službenom vjesniku Brodsko-posavske županije”.

OPĆINSKO VIJEĆE
OPĆINE VELIKA KOPANICA

KLASA: 400-01/26-01/03
URBROJ: 2178-12-03-26-02
Velika Kopanica, 10. lipanj 2026.g.

PREDSJEDNIK
OPĆINSKOG VIJEĆA
Blaž Šokčević, prof., v.r.

29.

Na temelju članka 31. stavka 2. Zakona o postupanju s nezakonito izgrađenim zgradama („Narodne novine“ br. 86/12, 143/13, 65/17 i 14/19) i članka 48. Statuta Općine Velika Kopanica („Službeni vjesnik Brodsko-posavske županije“ br. 4/20, 11/21 i 31/23), načelnik Općine Velika Kopanica dana 19. veljača 2025. godine, donosi

IZVJEŠĆE

o izvršenju Programa utroška naknade za zadržavanje nezakonito izgrađenih zgrada u prostoru na području Općine Velika Kopanica u 2025. godini

Članak 1.

Prihod od naknade za zadržavanje nezakonito izgrađenih zgrada u prostoru planiran je u Proračunu Općine Velika Kopanica za 2025. u iznosu od 6.000,00 EUR.

Izvršenje je ostvareno u iznosu od 570,16 EUR.

Članak 2.

Planirana sredstva koristila su se za poboljšanje infrastrukturom nedovoljno opremljenih naselja – sufinanciranje izgradnje pješačkih staza na groblju u Beravcima. Vrijednost tog ulaganja je 5.257,26 EUR. .

Članak 3.

Općinski načelnik Općine Velika Kopanica ovo Izvješće podnosi Općinskom vijeću Općine Velika Kopanica radi razmatranja i usvajanja. Izvješće će biti objavljeno u „Službenom vjesniku Brodsko-posavske županije“.

OPĆINSKI NAČELNIK
OPĆINE VELIKA KOPANICA

KLASA: 400-01/26-01/04
URBROJ: 2178-12-01-26-01
Velika Kopanica, 12. svibnja 2026.g.

OPĆINSKI NAČELNIK
Ivan Meteš, dipl.ing.preh.tech., v.r.

30.

Na temelju članka 32. Statuta Općine Velika Kopanica („Službeni vjesnik Brodsko-posavske županije“ br. 4/20, 11/21 i 31/23), Općinsko vijeće Općine Velika Kopanica, na svojoj 10. sjednici održanoj dana 10. lipnja 2026. godine, donosi

ZAKLJUČAK

o prihvaćanju Izvješća o izvršenju Programa utroška naknade za zadržavanje nezakonito izgrađenih zgrada u prostoru na području Općine Velika Kopanica u 2025. godini

I.

Usvaja se Izvješće o izvršenju Programa utroška naknade za zadržavanje nezakonito izgrađenih zgrada u prostoru na području Općini Velika Kopanica za 2025. godinu.

II.

Tekst Izvješće o izvršenju Programa utroška naknade za zadržavanje nezakonito izgrađenih zgrada u prostoru na području Općini Velika Kopanica za 2025. godinu je sastavni dio ovog Zaključka.

III.

Ovaj Zaključak stupa na snagu osmog dana od objave u “Službenom vjesniku Brodsko-posavske županije”.

OPĆINSKO VIJEĆE
OPĆINE VELIKA KOPANICA

KLASA: 400-01/26-01/04
URBROJ: 2178-12-03-26-02
Velika Kopanica, 10. lipnja 2026.g.

PREDSJEDNIK
OPĆINSKOG VIJEĆA
Blaž Šokčević, prof., v.r.

31.

Na temelju članka 49. stavka 5. Zakona o poljoprivrednom zemljištu („Narodne novine“ broj 20/18, 115/18, 98/19, 57/22) i članka 48. Statuta Općine Velika Kopanica („Službeni vjesnik Brodsko-posavske županije“ br. 4/20, 11/21 i 31/23), načelnik Općine Velika Kopanica dana 12. svibnja 2026. godine, donosi

IZVJEŠĆE

o izvršenju Programa korištenja sredstava ostvarenih raspolaganjem poljoprivrednim zemljištem u vlasništvu Republike Hrvatske na području Općine Velike Kopanica u 2025. godini

Članak 1.

Ovim Programom je bilo propisano korištenje sredstava iz Općinskog proračuna za 2025. godinu ostvarenih od zakupa, prodaje izravnom pogodbom, privremenog korištenja i davanja na korištenje izravnom pogodbom, koncesije poljoprivrednog zemljišta u vlasništvu Republike Hrvatske na području Općine Velika Kopanica.

Članak 2.

Sredstava su se koristila za programe katastarsko-geodetske izmjere zemljišta, sređivanje imovinsko-pravnih odnosa i zemljišnih knjiga, za subvencioniranje dijela troškova za sređivanje zemljišno knjižnog stanja poljoprivrednog zemljišta u privatnom vlasništvu, za podmirenje dijela stvarnih troškova u vezi s provedbom ovog Zakona, za program razminiranja zemljišta, program uređenja ruralnog prostora izgradnjom i održavanjem ruralne infrastrukture vezane za poljoprivredu i akvakulturu, program uređenja zemljišta u postupku komasacije i hidromelioracije, za troškove održavanja sustava za navodnjavanje, za program očuvanja ugroženih područja i očuvanja biološke raznolikosti i za program sufinanciranja aktivnosti izrade programa, projekata i ostalih dokumenata neophodnih za provedbu mjera potpore iz Programa ruralnog razvoja i druge poticajne mjere za unaprjeđenje poljoprivrede i akvakulture.

Članak 3.

Prihod od raspolaganja poljoprivrednim zemljišta u vlasništvu Republike Hrvatske ostvareni su u Proračunu Općine Velika Kopanica za 2025. godinu kako slijedi:

RB.	Vrsta prihoda	Plan (EUR)	Izvršenje (EUR)
1.	Prihod od zakupa poljoprivrednog zemljišta i privremenog korištenja poljoprivrednog zemljišta	130.000,00	109.378,65
2.	Prihod od prodaje poljoprivrednog zemljišta	1.500,00	0,00
3.	Prihod od koncesije za poljoprivredno zemljište	0,00	805,07
	Ukupno:	**131.500,00**	**110.183,72**

Članak 4.

Financiranje poslova iz čl. 2 ove Odluke vršilo se na način da su se sredstva ostvarena raspolaganja poljoprivrednim zemljištem udružila s ostalim sredstvima koji su prihod Općine Velika Kopanica te su trošena po planiranim pozicijama.

Članak 5.

Općinski načelnik Općine Velika Kopanica ovo Izvješće podnosi Općinskom vijeću Općine Velika Kopanica radi razmatranja i usvajanja. Izvješće će biti objavljeno u „Službenom vjesniku Brodsko-posavske županije“.

OPĆINSKI NAČELNIK
OPĆINE VELIKA KOPANICA

KLASA: 400-01/26-01/05
URBROJ: 2178-12-01-26-01
Velika Kopanica, 12. svibnja 2026.g.

OPĆINSKI NAČELNIK
Ivan Meteš, dipl.ing.preh.tech., v.r.

32.

Na temelju članka 32. Statuta Općine Velika Kopanica („Službeni vjesnik Brodsko-posavske županije“ br. 4/20, 11/21 i 31/23), Općinsko vijeće Općine Velika Kopanica, na svojoj 10. sjednici održanoj dana 10. lipnja 2026. godine, donosi

ZAKLJUČAK

o prihvaćanju Izvješća o izvršenju Programa korištenja sredstava ostvarenih raspolaganjem poljoprivrednim zemljištem u vlasništvu Republike Hrvatske na području Općine Velike Kopanica u 2025. godini

I.

Usvaja se Izvješće o izvršenju Programa korištenja sredstava ostvarenih raspolaganjem poljoprivrednim zemljištem u vlasništvu Republike Hrvatske na području Općine Velika Kopanica u 2025. godini.

II.

Tekst Izvješće o izvršenju Programa korištenja sredstava ostvarenih raspolaganjem poljoprivrednim zemljištem u vlasništvu Republike Hrvatske na području Općine Velika Kopanica u 2025. godini je sastavni dio ovog Zaključka.

III.

Ovaj Zaključak stupa na snagu osmog dana od objave u “Službenom vjesniku Brodsko-posavske županije”.

OPĆINSKO VIJEĆE
OPĆINE VELIKA KOPANICA

KLASA: 400-01/26-01/05
URBROJ: 2178-12-03-26-02
Velika Kopanica, 10. lipnja 2026.g.

PREDSJEDNIK
OPĆINSKOG VIJEĆA
Blaž Šokčević, prof., v.r.

33.

Na temelju članka 25. stavka 9. Zakona o poljoprivrednom zemljištu („Narodne novine“ broj 20/18, 115/18, 98/19 i 57/22) i članka 48. Statuta Općine Velika Kopanica („Službeni vjesnik Brodsko-posavske županije“ br. 4/20, 11/21 i 31/23), načelnik Općine Velika Kopanica dana 12. svibnja 2026. godine, donosi

IZVJEŠĆE

o izvršenju Programa korištenja sredstava ostvarenih od promjene namjene poljoprivrednog zemljišta na području Općine Velika Kopanica u 2025. godini

Članak 1.

Ovim Programom propisano je korištenje sredstava iz Općinskog proračuna za 2025. godinu ostvarenih od promjene namjene poljoprivrednog zemljišta.

Članak 2.

U 2025. godini planirani su prihodi od naknade za promjenu namjene poljoprivrednog zemljišta u iznosu od 200,00 EUR.

Izvršenje je ostvareno u iznosu od 0,00 EUR.

Članak 3.

U 2025. godini nije bilo predmeta promjene namjene poljoprivrednog zemljišta na području Općine Velika Kopanica

Članak 4.

Općinski načelnik Općine Velika Kopanica ovo Izvješće podnosi Općinskom vijeću Općine Velika Kopanica radi razmatranja i usvajanja. Izvješće će biti objavljeno u „Službenom vjesniku Brodsko-posavske županije“.

OPĆINSKI NAČELNIK
OPĆINE VELIKA KOPANICA

KLASA: 400-01/26-01/06
URBROJ: 2178-12-01-26-01
Velika Kopanica, 12. svibnja 2026.g.

OPĆINSKI NAČELNIK
Ivan Meteš, dipl.ing.preh.tech., v.r.

34.

Na temelju članka 32. Statuta Općine Velika Kopanica („Službeni vjesnik Brodsko-posavske županije“ br. 4/20, 11/21 i 31/23), Općinsko vijeće Općine Velika Kopanica, na svojoj 10. sjednici održanoj dana 10. lipnja 2026. godine, donosi

ZAKLJUČAK

o prihvaćanju Izvješća o izvršenju Programu korištenja sredstava ostvarenih od promjene namjene poljoprivrednog zemljišta na području Općine Velika Kopanica u 2025. godini

I.

Usvaja se Izvješće o izvršenju Programa korištenja sredstava ostvarenih od promjene namjene poljoprivrednog zemljišta na području Općine Velika Kopanica u 2025. godini.

II.

Tekst Izvješće o izvršenju Programa korištenja sredstava ostvarenih od promjene namjene poljoprivrednog zemljišta na području Općine Velika Kopanica u 2025. godini je sastavni dio ovog Zaključka.

III.

Ovaj Zaključak stupa na snagu osmog dana od objave u “Službenom vjesniku Brodsko-posavske županije”.

OPĆINSKO VIJEĆE
OPĆINE VELIKA KOPANICA

KLASA: 400-01/26-01/06
URBROJ: 2178-12-03-26-02
Velika Kopanica, 10. lipnja 2026.g.

PREDSJEDNIK
OPĆINSKOG VIJEĆA
Blaž Šokčević, prof., v.r.

35.

Na temelju članka 69. stavak 4. Zakona o šumama („Narodne novine“ broj 68/18, 115/18, 98/19, 32/20 i 145/20) i članka 48. Statuta Općine Velika Kopanica („Službeni vjesnik Brodsko-posavske županije“ br. 4/20, 11/21 i 31/23), načelnik Općine Velika Kopanica dana 12. svibnja 2026. godine, donosi

IZVJEŠĆE

o izvršenju Programa utroška sredstava ostvarenih od šumskog doprinosa na području Općine Velika Kopanica u 2025. godini

Članak 1.

Ovim Programom utvrđeni su visina prihoda i utroška sredstava ostvarenih temeljem uplate šumskog doprinosa u Proračun Općine Velika Kopanica u 2025. godini.

Članak 2.

U 2025. godini planirani su prihodi od šumskog doprinosa u iznosu od 7.500,00 EUR.
Izvršenje je ostvareno u iznosu od 1.735,90 EUR.

Članak 3.

Sredstva iz članka 2. ovog Programa koristila su se namjenski za financiranje i održavanje komunalne infrastrukture Općine Velika Kopanica.

Članak 4.

Općinski načelnik Općine Velika Kopanica ovo Izvješće podnosi Općinskom vijeću Općine Velika Kopanica radi razmatranja i usvajanja. Izvješće će biti objavljeno u „Službenom vjesniku Brodsko-posavske županije“.

OPĆINSKI NAČELNIK
OPĆINE VELIKA KOPANICA

KLASA: 400-01/26-01/07
URBROJ: 2178-12-01-26-01
Velika Kopanica, 12. svibnja 2026.g.

OPĆINSKI NAČELNIK
Ivan Meteš, dipl.ing.preh.tech., v.r.

36.

Na temelju članka 32. Statuta Općine Velika Kopanica („Službeni vjesnik Brodsko-posavske županije“ br. 4/20, 11/21 i 31/23), Općinsko vijeće Općine Velika Kopanica, na svojoj 10. sjednici održanoj dana 10. veljače 2026. godine, donosi

ZAKLJUČAK

o prihvaćanju Izvješća o izvršenju Programa utroška sredstava ostvarenih od šumskog doprinosa na području Općine Velika Kopanica u 2025. godini

I.

Usvaja se Izvješće o izvršenju Programa utroška sredstava ostvarenih od šumskog doprinosa na području Općine Velika Kopanica u 2025. godini.

II.

Tekst Izvješće o izvršenju Programa utroška sredstava ostvarenih od šumskog doprinosa na području Općine Velika Kopanica u 2025. godini je sastavni dio ovog Zaključka.

III.

Ovaj Zaključak stupa na snagu osmog dana od objave u “Službenom vjesniku Brodsko-posavske županije”.

OPĆINSKO VIJEĆE
OPĆINE VELIKA KOPANICA

KLASA: 400-01/26-01/07
URBROJ: 2178-12-03-26-02
Velika Kopanica, 10. lipnja 2026.g.

PREDSJEDNIK
OPĆINSKOG VIJEĆA
Blaž Šokčević, prof., v.r.

37.

Na temelju članka 48. Statuta Općine Velika Kopanica („Službeni vjesnik Brodsko-posavske županije“ br. 4/20, 11/21 i 31/23), a a u skladu sa člankom 289. Zakona o socijalnoj skrbi („Narodne novine“, broj 18/22, 46/22, 119/22, 71/23 i 156/23) načelnik Općine Velika Kopanica dana 12. svibnja 2026. godine, donosi

IZVJEŠĆE

o izvršenju Programa socijalne skrbi na području Općine Velika Kopanica za 2025. godine

Članak 1.

Ovim Programom se odredio način obavljanja i financiranja djelatnosti socijalne skrbi, korisnika socijalne skrbi, postupka za ostvarivanje tog prava te druga pitanja značajna za obavljanje djelatnosti socijalne skrbi. Sukladno Zakonu o socijalnoj skrbi, općine i gradovi su obvezni u svom proračunu za potrebe socijalne skrbi osigurati sredstva kojima osiguravaju pomoć za podmirenje troškova stanovanja, kao i za ostvarivanje prava utvrđenih propisima u većem opsegu te za pružanje i drugih vrsta pomoći.

1. Pomoć obiteljima i samcima

AKTIVNOST 100701 POMOĆI GRAĐANIMA I KUĆANSTVIMA			
R.B.	**Oblik socijalne pomoći**	**Plan (EUR)**	**Izvršenje (EUR)**
1.	**Pomoć obiteljima i kućanstvima** Pomoć obiteljima i kućanstvima u vidu jednokratne novčane pomoći će se odobravati u pravilu jednom u tijeku godine, a visina će se određivati ovisno o veličini potrebe i drugim okolnostima te posebnim uvjetima i okolnostima u kojima živi podnositelj zahtjeva. Općinski načelnik odlučuje o realizaciji pojedinačnih zahtjeva. **Naknade šteta** (elementarne nepogode, prirodne katastrofe i sl.) a) naknade šteta kućanstvima b) naknade od elementarne nepogode suše u 2025. i 2024. godini (Odluka Vlade RH)	8.500,00 a) 1.300,00 b) 0,00	7.450,00 a) 0,00 b)51.543,00
2.	**Troškovi stanovanja** - pravo na naknadu za troškove stanovanja priznaje se korisnicima minimalne zajamčene naknade, a odnosi se na troškove najamnine, komunalne naknade, troškovi grijanja, vodne usluge te troškovi koji su nastali zbog radova na povećanju energetske učinkovitosti zgrade – Napomena: troškovi stanovanja (ogrjeva) u evidencijama JLP(R)S se evidentiraju samo kroz obvezu isplate (isplata korisnicima .potraživanje Državni proračun) U 2025. potraživano je 2.316,00 eura i u cijelosti je 2.316,00 eura isplaćeno korisnicima	1.300,00	0,00
3.	**Ostale kapitalne donacije građenima i kućanstvima** -priključci na komunalnu infrastrukturu (HRVI) i ostali	9.000,00	7.890,70
	UKUPNO:	**20.100,00**	**66.883,70**

Izvor financiranja**:** 13 Opći prihodi i primici i 52-Kapitalne pomoći (naknada od elementarne nepogode suše)

2. Sufinanciranje rada udruga i humanitarnih organizacija

Financijska potpora za rad udruga i humanitarnih organizacija u Proračunu za 2025. godinu u skladu s mogućnostima Općine, putem transfera doznačivao je sredstva za rad Udruga.

R.B.	Sufinanciranje udruga i hum. organizacija	Plan (EUR)	Izvršenje (EUR)
AKTIVNOST 100702 CRVENI KRIŽ			
1.	**Crveni križ** – redovna djelatnost -konačan iznos utvrdit će se tijekom 2024.g po važećem izračunu	4.000,00	3.880,02
AKTIVNOST 100703 POMOĆI VJERSKIM ZAJEDNICAMA			
1.	Pomoć vjerskim zajednicama	6.700,00	6.600,00
	UKUPNO:	**10.700,00**	**10.488,02**

Izvor financiranja**:** 13 Opći prihodi i primici

Članak 2.

Za Program socijalne skrbi u Proračunu Općine Velika Kopanica za 2025. godinu ostvareno je ukupno izvršenje od 77.363,72 EUR.

Članak 3.

Općinski načelnik Općine Velika Kopanica ovo Izvješće podnosi Općinskom vijeću Općine Velika Kopanica radi razmatranja i usvajanja. Izvješće će biti objavljeno u „Službenom vjesniku Brodsko-posavske županije“.

OPĆINSKI NAČELNIK
OPĆINE VELIKA KOPANICA

KLASA: 400-01/26-01/08
URBROJ: 2178-12-01-26-01
Velika Kopanica, 12. svibnja 2026.g.

OPĆINSKI NAČELNIK
Ivan Meteš, dipl.ing.preh.tech., v.r.

38.

Na temelju članka 32. Statuta Općine Velika Kopanica („Službeni vjesnik Brodsko-posavske županije“ br. 4/20, 11/21 i 31/23), Općinsko vijeće Općine Velika Kopanica, na svojoj 10. sjednici održanoj dana 10. lipnja 2026. godine, donosi

ZAKLJUČAK

o prihvaćanju Izvješća o izvršenju Programa socijalne skrbi na području Općine Velika Kopanica za 2025. godine

I.

Usvaja se Izvješće o izvršenju Programa socijalne skrbi na području Općine Velika Kopanica u 2025. godini.

II.

Tekst Izvješće o izvršenju Programa socijalne skrbi na području Općine Velika Kopanica u 2025. godini je sastavni dio ovog Zaključka.

III.

Ovaj Zaključak stupa na snagu osmog dana od objave u “Službenom vjesniku Brodsko-posavske županije”.

OPĆINSKO VIJEĆE
OPĆINE VELIKA KOPANICA

KLASA: 400-01/26-01/08
URBROJ: 2178-12-03-26-02
Velika Kopanica, 10. lipnja 2026.g.

PREDSJEDNIK
OPĆINSKOG VIJEĆA
Blaž Šokčević, prof., v.r.

39.

Temeljem Zakona o predškolskom odgoju i obrazovanju („Narodne novine”, broj 10/97, 107/07, 94/13, 98/19, 57/22 i 101/23), Zakona o odgoju i obrazovanju u osnovnoj i srednjoj školi („Narodne novine”, broj 87/08, 86/09, 92/10, 105/10, 90/11, 5/12, 16/12, 86/12, 126/12, 94/13, 152/14, 07/17, 68/18, 98/19, 64/20, 151/22, 155/23 i 156/23), Zakona o kulturnim vijećima i financiranju javnih potreba u kulturi („Narodne novine”, broj 83/22), Zakona o sportu („Narodne novine“, broj 141/22), Zakona o udrugama („Narodne novine”, broj 74/14, 70/17, 98/19 i 151/22) i članka 48. Statuta Općine Velika Kopanica („Službeni vjesnik Brodsko-posavske županije“ br. 4/20, 11/21 i 31/23), načelnik Općine Velika Kopanica dana 12. svibnja 2026. godine, donosi

IZVJEŠĆE

o izvršenju Programa javnih potreba u odgoju, obrazovanju, kulturi, sportu i ostalim društvenim djelatnostima, te ostalih javnih potreba na području Općine Velika Kopanica u 2025. godini

Članak 1.

Programom javnih potreba u odgoju, obrazovanju, kulturi i sportu na području Općine Velika Kopanica za 2025. godinu (u daljnjem tekstu Program) utvrđene su aktivnosti, poslovi, djelatnosti, akcije i manifestacije u odgoju, obrazovanju, kulturi i sportu od značenja za Općinu Velika Kopanica, kao i za njenu promociju na svim razinama suradnje.

Programom su posebno utvrđene potrebe u odgoju i obrazovanju, podržavano je i poticano kulturno – umjetničko stvaralaštvo, programi iz područja kulture i sporta, opremanje i održavanje objekata prije svega na kulturnim dobrima, te akcije i manifestacije u kulturi i sportu koje doprinose promicanju kulturnih i sportskih aktivnosti.

Članak 2.

Programi iz odgoja, obrazovanja te područja kulture i sporta na području Općine Velika Kopanica u 2025. godini su bili:

RB	Program odgoja i obrazovanja – Javne potrebe u školstvu (opis potrebe)	Plan (EUR)	Izvršenje (EUR)
A1002-01 PREDŠKOLSKI ODGOJ			
1.	**Program male škole** a) Usluga izvođenja obveznog programa male škole Izvor 13: opći prihodi i primici	12.000,00	11.000,00
2	**Sufinanciranje vrtića-ustanovi** **Sufinanciranje vrtića-korisniku(roditeljima)** Izvor 13: opći prihodi i primici	10.000,00 3.000,00	9.100,00 2.299,70
3.	**Poslovni objekti-zgrada vrtića** – Izvor 13: opći prihodi i primici Izvor 59: Europska zajednica	374.000,00 1.000.000,00	361.952,87 913.318,74
4.	**Opremanje vrtića-oprema i namještaj** Izvor 52: kapitalne pomoći Izvor 13: opći prihodi i primici	60.000,00 90.000,00	0,00 0,00
5.	**Sufinanciranje troškova vrtića – Vila zvončica** Izvor 13: opći prihodi i primici	10.000,00	0,00
A1002-02 OSNOVNO ŠKOLSTVO			
1.	**Tekuće pomoći proračunskim korisnicima drugih proračuna**-osnovna škola Izvor 13: opći prihodi i primici	8.000,00	00,00
2.	**Kapitalne pomoći proračunskim korisnicima drugih proračuna**-osnovna škola Izvor 13: opći prihodi i primici	8.000,00	8.000,00
3.	**Nagrade odličnim učenicima**- Izvor 13: opći prihodi i primici	700,00	500,00
4.	**Ostale naknade iz proračuna u naravi (knjige)** Izvor 13: opći prihodi i primici	21.100,00	21.064,99
5.	**Ostale naknade iz proračuna u naravi** Izvor 13: opći prihodi i primici	1.400,00	0,00
6.	**Ostale naknade iz proračuna u naravi (sufinanciranje ekskurzije)** Izvor 13: opći prihodi i primici	1.000,00	160,20
A1002-03 SREDNJE ŠKOLSTVO			
1.	**Naknade građanima i kućanstvima–pomoći za kupnju knjiga** Izvor 13: opći prihodi i primici	14.000,00	11.050,00
A 1002-04 VISOKO ŠKOLSTVO			
2.	**Nagrade studentima** Izvor 13: opći prihodi i primici	9.000,00	5.850,00
Ukupno:		**1.634.200,00**	**1.356.171,50**

RB	Program Javne potrebe u kulturi (opis potrebe)	Plan (EUR)	Izvršenje (EUR)
A1005-01 JAVNE POTREBE U KULTURI			
1.	**Tekuće donacije udrugama u kulturi** Izvor 13: opći prihodi i primici	23.000,00	0,00
2.	**Tekuće donacije – Konjogojske udruge** Izvor 13: opći prihodi i primici	0,00	9.300,00
3.	**Tekuće donacije – KUD Ivan Filipović** Izvor 13: opći prihodi i primici	0,00	5.000,00
4.	**Tekuće donacije – KUD Ivan Goran Kovačić** Izvor 13: opći prihodi i primici	0,00	4.000,00
5.	**Tekuće donacije – KUD Kupina** Izvor 13: opći prihodi i primici	0,00	4.000,00
6.	**Ostale udruge u kulturi** Izvor 13: opći prihodi i primici	2.000,00	0,00
A1005-03 BIBLIOKOMBI			
1.	**Tekuće pomoći općinskim proračunima - Bibliokombi** Izvor 13: opći prihodi i primici	6.300,00	4.725,00
	Ukupno:	**31.300,00**	**27.025,00**

RB	Program Javne potrebe u sportu (opis potrebe)	Plan (EUR)	Izvršenje (EUR)
A1004 -01 JAVNE POTREBE U SPORTU			
1.	**Tekuće donacije sportskim društvima** Izvor 13: opći prihodi i primici	48.000,00	0,00
2.	**Tekuće donacije – LD Vir** Izvor 13: opći prihodi i primici	0,00	6.000,00
3.	**Tekuće donacije – NK Posavina** Izvor 13: opći prihodi i primici	0,00	13.000,00
4.	**Tekuće donacije – NK Raketa** Izvor 13: opći prihodi i primici	0,00	10.700,00
5.	**Tekuće donacije – NK Mladost** Izvor 13: opći prihodi i primici	0,00	2.200,00
6.	**Tekuće donacije – Udruga Veterana** Izvor 13: opći prihodi i primici	0,00	1.000,00
7.	**Ostale udruge u sportu** Izvor 13: opći prihodi i primici	0,00	14.677,10
	Ukupno:	**48.000,00**	**47.577,10**

RB	Program ostale Javne potrebe (opis potrebe)	Plan (EUR)	Izvršenje (EUR)
A1006-03 OSTALE JAVNE POTREBE			
1.	**Tekuće donacije udrugama koje se bave ostalim društvenim djelatnostima** Izvor 13: opći prihodi i primici	15.000,00	12.621,11
2.	**Kapitalne donacije neprofitnim organizacijama** Izvor 13: opći prihodi i primici	6.000,00	0,00
	Ukupno:	**21.000,00**	**12.621,11**

A1006-04 MANIFESTACIJE U OPĆINI Advent		**Plan (EUR)**	**Izvršenje (EUR)**
1.	**Usluge promidžbe i informiranja** Izvor 13: opći prihodi i primici	10.000,00	7.717,51
2.	**Ostale usluge** Izvor 13: opći prihodi i primici	8.000,00	10.496,60
3.	**Reprezentacija** Izvor 13: opći prihodi i primici	20.000,00	18.567,24
	Ukupno:	**38.000,00**	**36.781,35**

A1006-05 DEMOGRAFSKE MJERE		Plan (EUR)	Izvršenje (EUR)
1.	**Naknade za rođenje djeteta** Izvor 13: opći prihodi i primici	16.000,00	12.400,00
2.	**Kapitalne donacije građanima i kućanstvima-mlade obitelji** Izvor 44: prihodi za posebne namjene Izvor 51: tekuće pomoći (Min.poljoprivrede – natječaj)	23.500,00 0,00	23.500,00 2.880,00
	Ukupno:	**39.500,00**	**38.780,00**

Članak 3.

Financijska sredstva za ostvarivanje javnih potreba iz članka 2., Programa bila su osigurana u Proračunu Općine Velika Kopanica za 2025. godinu i ovisila su o pritjecanju sredstava u Proračun.

Članak 4.

Programi Javnih potreba u kulturi, sportu i ostalim društvenim djelatnostima realizirali su se putem Javnog natječaja koji je bio javno objavljen na mrežnim stranicama Općine.

S udrugama koje putem Javnog natječaja ostvare pravo na financijsku potporu, zaključeni su ugovori kojim su propisana prava i obveze ugovorenih strana i dinamika isplate.

Udruge su utrošak dobivenih sredstava morale opravdati sukladno uvjetima Javnog natječaja i zaključenog ugovora, o čemu su podnijele izvješća.

Članak 5.

Općinski načelnik Općine Velika Kopanica ovo Izvješće podnosi Općinskom vijeću Općine Velika Kopanica radi razmatranja i usvajanja. Izvješće će biti objavljeno u „Službenom vjesniku Brodsko-posavske županije“.

OPĆINSKI NAČELNIK
OPĆINE VELIKA KOPANICA

KLASA: 400-01/26-01/09
URBROJ: 2178-12-01-26-01
Velika Kopanica, 12. svibnja 2026.g.

OPĆINSKI NAČELNIK
Ivan Meteš, dipl.ing.preh.tech., v.r.

40.

Na temelju članka 32. Statuta Općine Velika Kopanica („Službeni vjesnik Brodsko-posavske županije“ br. 4/20, 11/21 i 31/23), Općinsko vijeće Općine Velika Kopanica, na svojoj 10. sjednici održanoj dana 10. lipnja 2026. godine, donosi

ZAKLJUČAK

o prihvaćanju Izvješća o izvršenju Programa javnih potreba u odgoju, obrazovanju, kulturi, sportu i ostalim društvenim djelatnostima te ostalim javnim potrebama na području Općine Velika Kopanica u 2025. godini

I.

Usvaja se Izvješće o izvršenju Programa javnih potreba u odgoju, obrazovanju, kulturi, sportu i ostalim društvenim djelatnostima, te javnim potrebama na području Općine Velika Kopanica u 2025. godini.

II.

Tekst Izvješće o izvršenju Programa javnih potreba u odgoju, obrazovanju, kulturi, sportu i ostalim društvenim djelatnostima, te javnim potrebama na području Općine Velika Kopanica u 2025. godini je sastavni dio ovog Zaključka.

III.

Ovaj Zaključak stupa na snagu osmog dana od objave u “Službenom vjesniku Brodsko-posavske županije”.

OPĆINSKO VIJEĆE
OPĆINE VELIKA KOPANICA

KLASA: 400-01/26-01/09
URBROJ: 2178-12-03-26-02
Velika Kopanica, 10. lipnja 2026.g.

PREDSJEDNIK
OPĆINSKOG VIJEĆA
Blaž Šokčević, prof., v.r.

41.

Na temelju članka 110. Zakona o vatrogastvu („Narodne novine“ br. 125/19, 114/22), članka 72. Zakona o sustavu civilne zaštite („Narodne novine“ br. 82/15, 118/18, 31/20, 20/21 i 114/22) i članka 48. Statuta Općine Velika Kopanica („Službeni vjesnik Brodsko-posavske županije“ br. 4/20, 11/21 i 31/23), načelnik Općine Velika Kopanica dana 12. svibnja 2026. godine, donosi

IZVJEŠĆE

o izvršenju Programa vatrogastva i civilne zaštite na području Općine Velika Kopanica za 2025. godinu

Članak 1.

U skladu s potrebama Općine Velika Kopanica utvrđen je Program vatrogastva i civilne zaštite:

1. A1009-01-Vatrogastvo

R.B.	Financiranje potreba u vatrogastvu –opis troškova	Plan (EUR)	Izvršenje (EUR)
1.	Tekuće donacije Vatrogasnoj zajednici	37.000,00	36.400,00
2.	Tekuće donacije dobrovoljnim vatrogasnim društvima	6.000,00	4.031,26
	UKUPNO:	**43.000,00**	**40.431,26**

Izvor financiranja**:** 13 Opći prihodi i primici

2. A1009-02-Civilna zaštita

R.B.	Civilna zaštita - opis troškova	Plan (EUR)	Izvršenje (EUR)
1.	Uredski materijal i ostali materijalni rashodi	700,00	0,00
2.	Intelektualne i osobne usluge	3.340,00	4.212,50
3.	Troškovi osiguranja	140,00	305,79
4.	Ostale tekuće donacije - edukacija	400,00	0,00
	UKUPNO	**4.580,00**	**4.518,29**

Izvor financiranja: 13. Opći prihodi i primici

Članak 2.

Sveukupno za Program vatrogastva i civilne zaštite na području Općine Velika Kopanica u 2025. godini izvršeno je ukupno 46.011,33 EUR.

Članak 3.

Općinski načelnik Općine Velika Kopanica ovo Izvješće podnosi Općinskom vijeću Općine Velika Kopanica radi razmatranja i usvajanja. Izvješće će biti objavljeno u „Službenom vjesniku Brodsko-posavske županije“.

OPĆINSKI NAČELNIK
OPĆINE VELIKA KOPANICA

KLASA: 400-01/26-01/10
URBROJ: 2178-12-01-26-01
Velika Kopanica, 12. svibnja 2026.g.

OPĆINSKI NAČELNIK
Ivan Meteš, dipl.ing.preh.tech., v.r.

42.

ZAKLJUČAK

o prihvaćanju o usvajanju Izvješća o izvršenju Programa vatrogastva i civilne zaštite na području Općine Velika Kopanica za 2025. godinu

I.

Usvaja se Izvješće o izvršenju Programa vatrogastva i civilne zaštite na području Općine Velika Kopanica u 2025. godini.

II.

Tekst Izvješće o izvršenju Programa vatrogastva i civilne zaštite na području Općine Velika Kopanica u 2025. godini je sastavni dio ovog Zaključka.

III.

Ovaj Zaključak stupa na snagu osmog dana od objave u "Službenom vjesniku Brodsko-posavske županije".

OPĆINSKO VIJEĆE
OPĆINE VELIKA KOPANICA

KLASA: 400-01/26-01/10
URBROJ: 2178-12-03-26-02
Velika Kopanica, 10. lipnja 2026.g

PREDSJEDNIK
OPĆINSKOG VIJEĆA
Blaž Šokčević, prof., v.r.

43.

Na temelju članka 32. Statuta Općine Velika Kopanica („Službeni vjesnik Brodsko-posavske županije“, broj 4/20, 11/21 i 31/23), Općinsko vijeće Općine Velika Kopanica na svojoj 10. sjednici održanoj dana 10. lipnja 2026. godine, donosi

ODLUKU

o davanju suglasnosti na
kratkoročni kredit – dopušteno prekoračenje

Članak 1.

Ovom Odlukom Općinsko vijeće Općine Velika Kopanica daje suglasnost općinskom načelniku na kratkoročni kredit – dopušteno prekoračenje u iznosu od 300.000,00 eura.

Članak 2.

Kratkoročni kredit – dopušteno prekoračenje će se uzeti u Privrednoj Banci Zagreb d.d. na rok od 12 mjeseci.

Članak 3.

Svrha uzimanja kratkoročnog kredita je premošćivanje jaza nastalog zbog različite dinamike priljeva sredstava i dospijeća obveza.

Članak 4.

Ova Odluka stupa na snagu danom donošenja, a objavit će se u „Službenom vjesniku Brodsko-posavske županije“.

OPĆINA VELIKA KOPANICA
OPĆINSKO VIJEĆE

KLASA: 024-03/26-01/8
URBROJ: 2178-12-03-26-1
Velika Kopanica, 10. lipnja 2026.

PREDSJEDNIK
OPĆINSKOG VIJEĆA
Blaž Šokčević, prof., v.r.

44.

Na temelju članaka 12. i 13. Kodeksa ponašanja članova Općinskog vijeća Općine Velika Kopanica („Službeni vjesnik Brodsko – posavske županije“ br. 35/22) i članka 32. Statuta Općine Velika Kopanica (“Službeni vjesnik Brodsko-posavske županije” broj 4/20, 11/21 i 31/23), Općinsko vijeće Općine Velika Kopanica na svojoj 10. sjednici održanoj 10. lipnja 2026. godine, donosi

ODLUKU

o imenovanju Etičkog odbora

Članak 1.

Općinsko vijeće Općine Velika Kopanica imenuje Etički odbor, kao prvostupanjski tijelo nadležno za praćenje primjene Kodeksa ponašanja članova Općinskog vijeća Općine Velika Kopanica:

1. Blaženka Radičević, predsjednica,
2. Ivan Antolović, član,
3. Miroslav Matić, član.

Članak 2.

Mandat predsjednice i članova Etičkog odbora traje do isteka mandata članova Općinskog vijeća Općine Velika Kopanica (2025.-2029.).

Članak 3.

Ova Odluka stupa na snagu osmog dana od dana objave u “Službenom vjesniku Brodsko-posavske županije”.

OPĆINA VELIKA KOPANICA
OPĆINSKO VIJEĆE

KLASA: 024-03/26-01/09
URBROJ: 2178-12-03-26-01
Velika Kopanica, 10. lipnja 2026. godine

PREDSJEDNIK
OPĆINSKOG VIJEĆA
Blaž Šokčević, prof., v.r.

45.

Na temelju članaka 12. i 14. Kodeksa ponašanja članova Općinskog vijeća Općine Velika Kopanica („Službeni vjesnik Brodsko – posavske županije“ br. 35/22) i članka 32. Statuta Općine Velika Kopanica (“Službeni vjesnik Brodsko-posavske županije” broj 4/20, 11/21 i 31/23), Općinsko vijeće Općine Velika Kopanica na svojoj 10. sjednici održanoj 10. lipnja 2026. godine, donosi

ODLUKU

o imenovanju Vijeća časti

Članak 1.

Općinsko vijeće Općine Velika Kopanica imenuje Vijeće časti, kao drugostupanjsko tijelo nadležno za praćenje primjene Kodeksa ponašanja članova Općinskog vijeća Općine Velika Kopanica:

1. Dario Dragovan, predsjednik
2. Blaž Šokčević, član,
3. Tomislav Jagić, član,
4. Martina Vuković, članica,
5. Ines Anđelić, članica.

Članak 2.

Mandat predsjednika i članova Vijeća Časti traje do isteka mandata članova Općinskog vijeća Općine Velika Kopanica (2025.-2029.).

Članak 3.

Ova Odluka stupa na snagu osmog dana od dana objave u “Službenom vjesniku Brodsko-posavske županije”.

OPĆINA VELIKA KOPANICA
OPĆINSKO VIJEĆE

KLASA: 024-03/26-01/10
URBROJ: 2178-12-03-26-01
Velika Kopanica, 10. lipnja 2026. godine

PREDSJEDNIK
OPĆINSKOG VIJEĆA
Blaž Šokčević, prof., v.r.

Bilješke :

Bilješke :

Bilješke :

Izdaje Brodsko-posavska županija.
Slavonski Brod, Petra Krešimira IV br. 1.
Tisak: "DIOZIT" d.o.o., Matije Gupca 31, Slavonski Brod
Telefon: 035 / 350 - 851
List izlazi po potrebi.